Uni-FACEF CENTRO UNIVERSITÁRIO DE FRANCA

PROGRAMA DE PÓS GRADUAÇÃO EM DESENVOLVIMENTO REGIONAL

VICENTE DE PAULO DORNELES

EMANCIPAÇÃO MUNICIPAL DE PEQUENAS UNIDADES TERRITORIAIS NA PERSPECTIVA DO DESENVOLVIMENTO LOCAL:

o caso de Guimarânia/MG

FRANCA–SP
2013

VICENTE DE PAULO DORNELES

EMANCIPAÇÃO MUNICIPAL DE PEQUENAS UNIDADES TERRITORIAIS NA PERSPECTIVA DO DESENVOLVIMENTO LOCAL:
o caso de Guimarânia/MG

Dissertação apresentada ao Programa de Pós-graduação em Desenvolvimento Regional do Centro Universitário de Franca – Uni-FACEF, como requisito para a obtenção do Título de Mestre.

Orientadora: Profª. Drª. Bárbara Fadel

Linha de Pesquisa: Desenvolvimento e Integração Nacional

FRANCA-SP
2013

Dorneles, Vicente de Paulo

Emancipação municipal de pequenas unidades territoriais na perspectiva do desenvolvimento local: o caso de Guimarânia/MG. / Vicente de Paulo Dorneles. – Franca (SP): Uni- FACEF, 2013.

215f.; il.

Orientador: Profa. Dra. Bárbara Fadel

Dissertação de Mestrado – Uni-FACEF

Programa de Mestrado em Desenvolvimento Regional

1.Desenvolvimento Regional. 2.Emancipação político-administrativa. 3.Desenvolvimento sócio-econômico.

VICENTE DE PAULO DORNELES

EMANCIPAÇÃO MUNICIPAL DE PEQUENAS UNIDADES TERRITORIAIS NA PERSPECTIVA DO DESENVOLVIMENTO LOCAL:
o caso de Guimarânia/MG

Dissertação apresentada ao Programa de Pós-graduação em Desenvolvimento Regional do Centro Universitário de Franca – Uni-FACEF, como requisito para a obtenção do Título de Mestre.

Linha de Pesquisa: Políticas Públicas e Sociais

Franca, 25 de fevereiro de 2013.

Orientadora:

Profª. Dra. Bárbara Fadel
Centro Universitário de Franca – UniFACEF

Examinador:

Prof. Dr. Alfredo José Machado Neto
Centro Universitário de Franca - UniFACEF

Examinador:

Prof. Dr. Lelio Luiz de Oliveira
UNESP – Campus de Franca

DEDICATÓRIA

A Deus, por todas as bênçãos e graças derramadas em minha vida, especialmente por este sonho que plantou em mim e que hoje se materializa.

Aos meus familiares e em especial à minha mãe e meu pai. Obrigado pela paciência e compreensão!

AGRADECIMENTOS

À minha orientadora e coordenadora do programa de mestrado do UniFACEF, professora Dra. Bárbara Fadel, que acompanhou com afinco o desenrolar desta dissertação, colaborando com suas discussões e inquietações a respeito do objeto desta pesquisa, pela paciência e confiança em mim depositadas.

A todos os professores do programa de mestrado em Desenvolvimento Regional que dedicaram seu tempo e sabedoria na discussão teórica de cada disciplina, nos encontros realizados durante esta trajetória, contribuindo para que esta dissertação fosse construída dentro do princípio da cientificidade.

Ao ex-prefeito de Guimarânia/MG, Virmondes Machado pelo interesse nesta pesquisa, incentivo e apoio durante esta fase importante de estudo e pesquisa sobre o município de Guimarânia.

Ao Centro Universitário de Franca - UniFACEF, pelo voto de confiança ao me conceder o tempo necessário a conclusão desta dissertação

E, enfim, a todos que contribuíram para que esta dissertação pudesse ser concluída.

RESUMO

O processo de criação de municípios no Brasil teve como finalidade inicial a ocupação do território visando defendê-lo das invasões estrangeiras, assim como organizar a população dispersa e arrecadar tributos. A consolidação das competências e funções dos municípios foi consagrada na Constituição de 1988, onde passaram a serem considerados membros definitivos da federação brasileira. Esta pesquisa se propõe a analisar o movimento de emancipação dos municípios, aqui entendido como uma alternativa ou uma perspectiva para se alcançar o desenvolvimento local, observando-se as principais motivações e interesses deste movimento. Apresenta como metodologia uma análise bibliográfica e documental, por meio da realização de duas etapas: a primeira consiste num levantamento bibliográfico de acordo com o objeto deste estudo. Para isso, buscaram-se informações em livros, artigos em periódicos, dissertações, teses, reportagens em revistas e jornais, assim, como em sites da internet que diz respeito ao tema pesquisado. Na segunda etapa foi realizado o estudo de caso no município de Guimarânia, buscando-se averiguar os resultados sociais e econômicos advindos com a emancipação político administrativa de 1963, utilizando-se para isso levantamento documental e de dados de indicadores de crescimento, bem como as ações estratégicas voltadas para o desenvolvimento local. Esta pesquisa tem por objetivo contribuir nos estudos sobre emancipação municipal como alavanca para o desenvolvimento socioeconômico local. Assim, este trabalho busca discutir o desenvolvimento local e na construção dos resultados foram demonstrados que a emancipação contribuiu nos seguintes pontos: **I)-** a participação do município nas transferências constitucionais de origem estadual e federal; **II)-** a ampliação e melhoria dos serviços públicos locais e, **III)-** a progressiva evolução dos indicadores de desenvolvimento humano advindos com a municipalização. O desenvolvimento foi positivo nos setores de educação e saúde, enquanto que na geração de renda própria e saneamento básico fica demonstrada a necessidade de maior atenção do município. Assim, foi constatado que a emancipação político-administrativa foi benéfica para o desenvolvimento socioeconômico do município de Guimarânia/MG.

Palavras-chave: Emancipação Político-Administrativa; Desenvolvimento Sócio-Econômico; Guimarânia/MG; Municipalização.

ABSTRACT

The process of creation of municipalities in Brazil had as its purpose the initial occupation of the territory in order to defend it from foreign invasions, as well as organize the population dispersed and raise taxes. The consolidation of duties and tasks of municipalities was enshrined in the Constitution of 1988, which came to be considered the definitive members of the Brazilian Federation. This research aims to analyze the movement of emancipation of the municipalities, here understood as an alternative or a prospect to achieve local development, observing the main motivations and interests of this movement. Presents as a bibliographic and documental analysis methodology, through two steps: the first is a bibliographic survey according to the object of this study. To do this, sought information in books, journal articles, dissertations, theses, articles in magazines and newspapers, as well as on internet sites that relates to the topic searched. In the second stage the case study was conducted in the municipality of Guimarânia, seeking to establish social and economic results from the political emancipation in 1963, using for this documentary survey and growth indicators data, as well as the strategic actions geared to local development. This research aims to contribute in the studies about municipal emancipation as a lever for local economic and social development. Thus, this paper aims to discuss the development and construction of the results were stated that the emancipation contributed in the following points: **(I)-** municipal participation in constitutional transfers of federal and State origin; **II)-** the expansion and improvement of local public services and, **III)-** the progressive evolution of human development indicators arising with the municipalization. The positive development in the sectors of education and health while generating income and basic sanitation is demonstrated the need for greater attention. Thus, it has been found that the political-administrative emancipation was beneficial to the economic development of the municipality of Guimarânia/MG.

Keywords: Political-Administrative Emancipation; Socio-Economic Development; Guimarânia/MG; Municipalization.

LISTA DE FIGURAS

FIGURA 1 Foto de instalação da Companhia Força e Luz de Guimarânia.. 135

FIGURA 2 Reunião das lideranças políticas de Patos de Minas..... 138

LISTA DE GRÁFICOS

GRÁFICO 1 Evolução do número de municípios no Brasil – 1872/ 2010..... 74

GRÁFICO 2 Evolução numérica de municípios por unidade da Federação Brasileira – período: 1872/2010..... 82

LISTA DE MAPAS

MAPA 1 Divisão territorial do Brasil em capitanias hereditárias..... 38

MAPA 2 Divisão territorial do Brasil no período do Governo-Geral..... 45

MAPA 3 Municípios mineiros criados na década de 1990 por região de planejamento..... 83

MAPA 4 Total de município por região de planejamento em Minas Gerais..... 85

MAPA 5 Localização de Guimarânia na microrregião de Patos de Minas..... 120

MAPA 6 Localização do município de Guimarânia..... 120

MAPA 7 Organização da rede urbana da microrregião de Patos de Minas..... 167

LISTA DE TABELAS

TABELA 1 Quantidade de municípios por unidade da Federação Brasileira 1950/2010..... 71

TABELA 2 Municípios mineiros criados entre 1936 a 1967..... 78

TABELA 3 Evolução e percentual de municípios mineiros criados no período de 1711 a 1995..... 80

TABELA 4 Distribuição das receitas médias municipais segundo os grupos de habitantes - 2009..... 107

TABELA 5 Evolução da população urbana e rural – Guimarânia..... 141

TABELA 6 Distribuição da população segundo a cor ou raça..... 143

TABELA 7 População Economicamente Ativa – PEA..... 143
TABELA 8 A produção agrícola de Guimarânia - 2010..... 144
TABELA 9 População ocupada por setores econômicos..... 146
TABELA 10 Produto interno bruto (PIB) de Guimarânia a preços correntes... 147
TABELA 11 Produto interno bruto per capita – PIB – em (R$)..... 147
TABELA 12 Número de estabelecimentos escolares na área urbana e rural – 1997/2011..... 149
TABELA 13 Número de matrículas no ensino fundamental, médio e pré-escolar da rede de ensino..... 150
TABELA 14 IDEB – Resultados e Metas para Guimarânia 2005 a 2021..... 151
TABELA 15 Percentual de aplicação na manutenção e desenvolvimento do ensino..... 152
TABELA 16 Gastos com a manutenção e desenvolvimento do ensino..... 153
TABELA 17 Quantidade de estabelecimentos de saúde em Guimarânia de 2000 a 2010..... 153
TABELA 18 Quantidade de profissionais da área de saúde por categoria..... 154
TABELA 19 Percentual de aplicação nas ações e serviços de saúde..... 156
TABELA 20 Gastos nas ações e serviços públicos de saúde em Guimarânia..... 156
TABELA 21 IDH – Guimarânia – 2000/2010..... 160
TABELA 22 Comparativo IDH – Brasil x Minas Gerais x Guimarânia x Patos de Minas..... 160
TABELA 23 Transferências federais para Guimarânia/MG – 1996/2012..... 172
TABELA 24 Receitas tributárias do município de Guimarânia/MG – 1996/2011..... 173
TABELA 25 Transferências correntes do Estado para o município de Guimarânia/MG..... 174
TABELA 26 Despesa por função de governo em (R$)..... 175
TABELA 27 Receita e despesa orçamentária – 1997/2011 – Guimarânia/MG..... 176

LISTA DE QUADROS

QUADRO 1 Resumo histórico da evolução municipal no Brasil – 1500 a 2008..... 63
QUADRO 2 Esquema de criação de municípios..... 75

QUADRO 3 Municípios criados após 1991 e município de origem – MG.. 83
QUADRO 4 Regras de criação de municípios nos Estados Brasileiros..... 88
QUADRO 5 Marcha e principais reivindicações e conquistas do movimento municipalista brasileiro 1998 a 2007..... 96
QUADRO 6 Competências Municipais..... 99
QUADRO 7 Competências municipais na Constituição Estadual de Minas Gerais..... 100
QUADRO 8 Composição tributária nas Constituições do Brasil de 1966 a 1988..... 101
QUADRO 9 Receitas próprias e receitas de participação municipal..... 103
QUADRO 10 Autores favoráveis à emancipação de municípios..... 106
QUADRO 11 Estudiosos contrários às emancipações municipais..... 110
QUADRO 12 Consequências da criação de municípios..... 112
QUADRO 13 Resumo histórico das bases legais de Guimarânia..... 118
QUADRO 14 Distância aos principais centros e municípios limítrofes e/ou centralizadores de serviços públicos (Km)..... 121
QUADRO 15 Principais motivações da emancipação municipal..... 128
QUADRO 16 Caracterização do município antes da emancipação..... 132
QUADRO 17 Principais atores da emancipação de Guimarânia..... 137
QUADRO 18 Programas alimentados pela Secretaria Municipal de Saúde de Guimarânia..... 157

LISTA DE ABREVIATURAS E SIGLAS

CEASA	Centro Econômico de Abastecimento de Sociedade Anônima
CEDAJE	Comissão Especial de Divisão Administrativa do Estado de Minas Gerais
CFEM	Compensação Financeira de Extração Mineral
CFLG	Companhia Força e Luz de Guimarânia
CNM	Confederação Nacional dos Municípios
EMATER	Empresa de Assistência Técnica e Extensão Rural
FEP	Fundo Especial de Petróleo
FNAS	Fundo Nacional de Assistência Social
FNDE	Fundo Nacional de Desenvolvimento da Educação
FNM	Frente Nacional Municipalista
FPE	Fundo de Participação dos Estados e Distrito Federal
FPM	Fundo de Participação dos Municípios
FUNDEB	Fundo de Manutenção e Desenvolvimento da Educação Básica e de Valorização dos Profissionais da Educação.
FUNDEF	Fundo de Manutenção e Desenvolvimento do Ensino Fundamental e de Valorização do Magistério
IBGE	Instituto Brasileiro de Geografia e Estatística
ICMS	Imposto Sobre a Circulação de Mercadorias e Serviços
IDEB	Índice de Desenvolvimento da Educação Básica
IDH	Índice de Desenvolvimento Humano
IDH-M	Índice de Desenvolvimento Humano Municipal
INEP	Instituto Nacional de Estudos e Pesquisas Educacionais
IOF	Imposto Sobre Operações Financeiras
IPEA	Instituto de Pesquisa Econômica Aplicada
IPI	Imposto Sobre Produtos Industrializados
IPTU	Impostos Sobre a Propriedade Territorial e Propriedade Urbana
IPVA	Imposto Sobre a Propriedade de Veículos Automotores
IRRF	Imposto de Renda Retido na Fonte
ISS	Imposto Sobre Serviços de Qualquer Natureza
ITBI	Imposto Sobre Transmissão de Bens Inter-Vivos

ITF	Imposto Territorial Rural
ITR	Imposto Territorial Rural
LC	Lei Complementar
LDB	Lei de Diretrizes e Bases da Educação Brasileira
MEC	Ministério de Educação e Cultura
NOB-SUS	Norma Operacional Básica do Sistema Único de Saúde
OCDE	Organização para a Cooperação e Desenvolvimento Econômico
PDDE	Programa Dinheiro Direto na Escola
PEC	Proposta de Emenda a Constituição
PNAE	Programa Nacional de Alimentação Escolar
PNTE	Programa Nacional de Transporte Escolar
PNUD	Programa das Nações Unidas para o Desenvolvimento
PROEJA	Programa Nacional de Integração da Educação Profissional com a Educação Básica na Modalidade de Jovens e Adultos.
PRONAF	Programa Nacional de Fortalecimento da Agricultura Familiar
PSF	Programa da Saúde Familiar
RP	Região de Planejamento
SAEB	Sistema Nacional de Avaliação da Educação Básica
SEBRAE	Serviço Brasileiro de Apoio às Micro e Pequenas Empresas
SEF	Secretaria de Estado da Fazenda
SEMEC	Secretaria Municipal de Educação e Cultura
SSVP	Sociedade São Vicente de Paula
SUDENE	Superintendência de Desenvolvimento do Nordeste
SUS	Sistema Único de Saúde
TCE/MG	Tribunal de Contas do Estado de Minas Gerais
TRE	Tribunal Regional Eleitoral

SUMÁRIO

1 INTRODUÇÃO..... 15

2 A ORGANIZAÇÃO POLÍTICO ADMINISTRATIVA MUNICIPAL NO BRASIL 21

2.1 ORIGENS E EVOLUÇÃO DAS CIDADES BRASILEIRAS..... 22

2.2 ORIGENS E EVOLUÇÃO DO MUNICÍPIO..... 27

2.2.1 O Município Português 32

2.2.2 Origem do Município Brasileiro..... 36

2.3 O MUNICIPIO NAS CONSTITUIÇÕES BRASILEIRAS..... 51

3 CRIAÇÃO DE MUNICÍPIOS PRÉ E PÓS CONSTITUIÇÃO FEDERAL DE 1988..... 65

3.1 PRINCÍPIOS E REGRAS DE FORMAÇÃO DAS UNIDADES MUNICIPAIS NO BRASIL..... 67

3.1.1 As Regras de Criação de Municípios a partir de 1988..... 72

3.1.2 As Regras das Emancipações no Estado de Minas Gerais..... 78

4 O MUNICIPALISMO BRASILEIRO – OS PRÓS E CONTRA DA CRIAÇÃO DE MUNICÍPIOS..... 93

4.1 O MUNICIPALISMO BRASILEIRO..... 94

4.2 O GOVERNO MUNICIPAL E SUAS COMPETÊNCIAS..... 97

4.3 AS FONTES E RECURSOS MUNICIPAIS..... 101

4.4 OS PRÓS E CONTRA DA EMANCIPAÇÃO MUNICIPAL..... 104

4.4.1 Os Prós da Criação de Municípios..... 104

4.4.2 Contrários à Criação de Municípios..... 107

4.5 AS EMANCIPAÇÕES MUNICIPAIS NO ESTADO DE MINAS GERAIS..... 112

5 A EMANCIPAÇÃO POLÍTICO-ADMINISTRATIVA DE GUIMARÂNIA E O DESENVOLVIMENTO LOCAL 115

5.1 ASPECTOS HISTÓRICOS DO MUNICÍPIO..... 116

5.1.1 Caracterização geográfica do município..... 119

5.2 DESENVOLVIMENTO LOCAL..... 121

5.3 AS MOTIVAÇÕES DO PROCESSO DE EMANCIPAÇÃO POLÍTICO ADMINISTRATIVA DE GUIMARÂNIA..... 123

5.4 OS FATORES QUE INCENTIVARAM A EMANCIPAÇÃO DO MUNICÍPIO DE GUIMARÂNIA..... 126

5.5 O CONTEXTO INSTITUCIONAL E CARACTERIZAÇÃO DO MUNICÍPIO NA FASE DE PRÉ- EMANCIPAÇÃO..... 130

5.5.1 Principais Atores da Emancipação de Guimarânia..... 137

6 ABORDAGENS DAS MUDANÇAS OCORRIDAS APÓS A EMANCIPAÇÃO – ANÁLISE DOS INDICADORES SOCIAIS 140

6.1 ORGANIZAÇÃO SOCIAL E ECONÔMICA..... 141

6.1.1 Situação da Atividade Agropecuária..... 144

6.1.2 Análise do Produto Interno Bruto PIB – Municipal..... 146

6.2 INDICADORES DA EDUCAÇÃO..... 148

6.3 INDICADORES DA SAÚDE..... 153

6.4 ÍNDICE DE DESENVOLVIMENTO HUMANO – IDH..... 157

7 PRINCIPAIS TRANSFORMAÇÕES ESPACIAIS APÓS A EMANCIPAÇÃO POLÍTICA DE GUIMARÂNIA 162

7.1 AS TRANSFORMAÇÕES ECONÔMICAS DO ESPAÇO MUNICIPAL 162

7.2 RECURSOS E PERSPECTIVAS PARA O DESENVOLVIMENTO MUNICIPAL DE GUIMARÂNIA 166

7.3 ANÁLISE DA SITUAÇÃO ECONÔMICA E FINANCEIRA DA PREFEITURA MUNICIPAL DE GUIMARÂNIA 171

CONSIDERAÇÕES FINAIS..... 179

REFERÊNCIAS..... 186

ANEXOS

Anexo A - Emenda Constitucional n°. 5, de 1961 193

Anexo B - Lei nº. 2.764 de 30 de dezembro de 1962. 196

Anexo C - Lei Complementar 37, de 18 de janeiro de 1995 201

Anexo D - Parecer nº. 1.052 de 15 de outubro de 2008 210

1 INTRODUÇÃO

A organização política administrativa municipal iniciou-se no período colonial, percorrendo todas as fases da história pátria, passando por momentos de elevada ou limitada autonomia conforme o sistema político que se instaurava. O processo de formação de municípios no Brasil representou inicialmente, uma estratégia da metrópole colonizadora na ocupação e defesa do território, controle da população dispersa e arrecadação de tributos.

O município, desde suas origens, nos primórdios da colonização do Brasil, vivenciou períodos de ampliação e também de retração no tocante à evolução dos requisitos de criação de novas unidades no país. A consolidação dos entes municipais ocorreu com a promulgação da Constituição de 1988, onde os critérios de criação, incorporação, fusão e desmembramento de municípios, antes competência do Executivo Federal, passaram-se à competência estadual.

A partir daí houve uma ampliação do número de emancipações pelo país, levando muitos especialistas do assunto a criticar esse movimento em virtude da falta de sustentabilidade destes municípios, principalmente econômica, que em sua maioria são de pequeno porte. Assim, essa pesquisa tem como **problema** central buscar entender se o processo da emancipação de municípios com população inferior a 20 mil habitantes foi ou não benéfico para o desenvolvimento local.

O presente trabalho tem como objetivo geral: ***contribuir nos estudos sobre emancipação municipal como alavanca para o desenvolvimento socioeconômico local.*** Resolveu-se utilizar o caso de Guimarânia/MG como pesquisa, município do Estado de Minas Gerais que vai completar 50 anos de emancipação e que apresenta um quadro socioeconômico em gradativa evolução, porém dependente de receitas transferidas dos governos federal e estadual.

Para alcançar-se o referido objetivo geral, foram definidos os seguintes objetivos específicos:

I – Identificar a evolução histórica do município e sua autonomia prevista nas constituições brasileiras;

II – Verificar a criação de novos municípios pós e anteriores à Constituição Federal de 1988, as regras e etapas de formalização do processo emancipatório;

III – Analisar o municipalismo brasileiro - pontos positivos (prós) e negativos (contra) da emancipação municipal, conforme variados pontos de vista de especialistas do assunto;

IV – Analisar a história e geografia do município, o movimento emancipatório, principais atores e interesses envolvidos no movimento da emancipação político administrativa de Guimarânia/MG;

V – Contextualizar o perfil do município de Guimarânia no período pós-emancipação em relação ao seu desenvolvimento socioeconômico, a educação, a saúde e desenvolvimento humano;

VI – Averiguar as dotações financeiras do município, destacando as de origem por transferência governamental e as de origem do próprio município e o grau de dependência econômica.

A **hipótese geral** deste trabalho é de que as emancipações se constituem em um fenômeno essencial para que o local internalize a dinâmica do processo de transformação social.

Em linhas gerais, esta pesquisa parte da hipótese de que a emancipação político-administrativa de Guimarânia/MG, baseada em um contexto histórico-institucional partiu da necessidade de buscar vantagens e benefícios diretos à população local, através: **a) -** da formação dos poderes local - Câmara e Prefeitura Municipal; **b) -** do recebimento de recursos por meio das transferências estadual e federal; **c)** - da arrecadação tributária própria; **d)** - da valorização da identidade local, colocando a população próxima de seus representantes e instituições que

respondem pelos anseios coletivos; **e)** – implantação de infraestrutura, saneamento básico, realização de obras diversas e prestação de serviços básicos, como saúde, educação, moradia etc.

Quanto ao **tipo de pesquisa** a ser desenvolvida – Gil (2002, p.175) classifica as pesquisas, em relação aos objetivos, em três grandes grupos: exploratórias, descritivas e explicativas. Pesquisas **exploratórias** são aquelas que proporcionam maior identidade com o problema, pois facilita a construção de hipóteses. Pesquisa **descritiva** está relacionada à descrição das características de determinando fenômeno qualquer, por exemplo: a dinâmica da população. E por fim, pesquisas **explicativas** têm como finalidade identificar os fatores, que determinam ou contribuem na realização de um fenômeno qualquer.

Quanto às variáveis, as pesquisas as serem desenvolvidas podem ser classificadas em **qualitativas** e **quantitativas**. De acordo com Alencar (1996) a pesquisa **qualitativa** é aquela que se realiza através de constatações que não são obtidas em dados estatísticos e sim por meio de uma riqueza de informações detalhadas sobre um determinado caso. Já as pesquisas **quantitativas** são aquelas que se processam através da medição de variáveis numéricas, permitindo medir um conjunto limitado de questões, fazer comparações e, enfim dar tratamento estatístico dos dados.

Quanto à **metodologia** e conforme as classificações acima, a presente pesquisa classifica-se como **exploratória**, e de acordo com a natureza das variáveis levantadas é do tipo **qualitativa** - baseada em estudo de caso com análise bibliográfica e documental, através dos seguintes **procedimentos**: na primeira etapa foi realizado um levantamento bibliográfico de acordo com o tema. Para isso, buscaram-se informações em livros, artigos em periódicos, dissertações, teses, reportagens em revistas e jornais, assim, como em sites na internet que tratavam do tema. Na segunda etapa foi realizado o estudo de caso com o objetivo de averiguar os resultados sociais e econômicos após a emancipação político administrativa de 1962, utilizando para isso levantamento documental do processo emancipatório e a realidade atual do município segundo alguns indicadores de desenvolvimento.

O reconhecimento legal de Guimarânia/MG - elevação à categoria de município ocorreu em 1962 com a promulgação da Lei 2.764, de 1962, sendo a emancipação anterior a Constituição de 1988, num cenário político de pré-centralização, golpe militar de 1964. Assim, o presente trabalho buscou amparo no modelo de pesquisa adotado por Carvalho (2005), que tem como fundamento o estudo da gestão pública, fortalecida após a Carta Magna de 88 que reconheceu o município como ente federativo com muitas atribuições e competências.

Nesta perspectiva reconhece-se que o ente municipal exerce relevante papel na elaboração e direcionamento de ações estratégicas de aproveitamento dos recursos locais que propiciam o desenvolvimento local. Houve a necessidade de abordar o comportamento das finanças municipais para compreender o crescimento das receitas orçamentária, tributária e transferida e estabelecer a relação entre as receitas e despesas municipais por setores a partir de informações obtidas em bancos de dados do Portal de Transparência do Governo Federal, Secretaria da Fazenda do Estado de Minas Gerais, IBGE, Secretaria de Administração Financeira e Tesouraria da Prefeitura Municipal de Guimarânia.

Importantes instrumentos do planejamento de gestão municipal, principalmente o Plano Plurianual e a Lei de Diretrizes Orçamentárias, elaborados pelo Executivo Municipal e aprovadas pela Câmara de Vereadores, trouxeram para a pesquisa o conhecimento entre a compatibilidade de recursos previstos e serviços públicos realizados, as prioridades do governo municipal e a dependência do município no recebimento de recursos das transferências estadual e federal. Além destes, foram pesquisados outros documentos encontrados nos arquivos da Prefeitura Municipal, como projetos e leis pós-1963 que ilustram o histórico contexto institucional dos serviços e obras que foram sendo realizados depois da emancipação. Nos arquivos da Câmara Municipal foram encontrados pareceres emitidos pelo Tribunal de Contas de Minas Gerais (TCMG), referentes às contas dos gestores municipais que serviram para avaliar a eficiência da aplicação dos recursos públicos após a emancipação municipal de Guimarânia.

As fontes de pesquisa acima relacionadas serviram de base fundamental para a análise do desempenho dos agentes públicos responsável pela execução de serviços básicos e obras à população, bem como a capacidade dos

mesmos, prefeito, vereadores, secretários municipais e entidades sem fins lucrativos, no fomento de práticas e ações que propiciaram o crescimento local.

A dissertação está estruturada da seguinte maneira: a seção Introdutória que aborda a metodologia, as fontes de pesquisa e o objeto deste trabalho.

O **Capítulo 2 – A Organização Político-Administrativa Municipal no Brasil** - aborda o processo evolutivo de criação de municípios no Brasil numa visão histórica, política e geográfica. São analisadas as origens dos municípios segundo o modelo romano implantado em nossa metrópole colonizadora – Portugal e mais tarde transplantado para o Brasil no processo de ocupação e colonização. Foram observadas as principais características dos municípios referentes a normas e competências e suas principais atribuições nas Constituições do Brasil desde o período Imperial até a Nova República.

No **Capítulo 3** – **Criação de municípios – pré e pós Constituição Federal de 1988** – são vistos os procedimentos legais adotados na criação de municípios no Brasil a partir de regras estabelecidas e suas repercussões na malha municipal do Estado de Minas Gerais. Destaca a Emenda Constitucional nº. 15/96 e seus impactos no controle das emancipações, bem como a Lei Complementar nº. 37 de 18 de janeiro de 1995 (anexo C) que fixou os princípios e regras atuais de formalização de pedidos para criação de municípios em Minas Gerais. Estuda o sistema brasileiro de administração municipal - as funções e as competências dos municípios atuais, destacando a autonomia administrativa, política, financeira, auto-organizatória e legislativa – tão propalada na legislação vigente.

O **Capítulo 4** – **O Municipalismo Brasileiro – os prós e contra da criação de municípios** - versa sobre as motivações e objetivos dos atores envolvidos no processo de emancipação municipal e identifica diferentes pareceres de técnicos, especialistas, economistas, políticos, urbanistas e outros estudiosos do assunto sobre as vantagens e desvantagens da criação de unidades municipais, principalmente depois de 1988, em que houve uma multiplicação desenfreada de municípios no Brasil.

O **Capítulo 5 – A Emancipação Político-Administrativa de Guimarânia e Desenvolvimento Local** – apresenta uma abordagem histórica da formação do Município de Guimarânia antes e pós-1963, identifica os interesses e principais atores envolvidos no movimento emancipacionista e, aponta os recursos e as perspectivas com a emancipação.

O **Capítulo 6 – Abordagens das mudanças ocorridas após a emancipação – análise dos indicadores sociais** – revela os resultados alcançados nos setores sociais e econômicos com a emancipação político-administrativa de Guimarânia, através de uma análise dos indicadores de educação, saúde, Produto Interno Bruto Municipal (PIB-M) e, por fim faz uma avaliação do Índice de Desenvolvimento Humano.

O **Capítulo 7 – Principais transformações espaciais após a emancipação política de Guimarânia** – discorre sobre as principais transformações ocorridas no âmbito da espacialidade do município, tratando de suas potencialidades, recursos e perspectivas para o desenvolvimento local. Retrata a realidade da situação econômica e financeira da Prefeitura Municipal de Guimarânia, com destaque para o tipo de arrecadação e a relação entre receita e despesa.

Por fim, são feitas as considerações finais acerca das deduções mais importantes, das mudanças sociais e econômicas e dos fatores que favorecem ou dificultam o desenvolvimento do município de Guimarânia.

2 A ORGANIZAÇÃO POLÍTICO ADMINSTRATIVA MUNICIPAL NO BRASIL

O município como entidade político-administrativa teve suas origens no processo de expansão do Império Romano, que dominou vastas áreas territoriais na Europa, Ásia e África, sendo considerado um agente urbanizador da Antiguidade. De acordo com Meirelles (1964), após a conquista os vencidos ficavam submetidos às imposições do Senado Romano, que em troca de obediência recebiam direitos privados e públicos, como eleger seus governantes e legitimidade para comandar a própria cidade. As comunidades que alcançavam esses direitos eram transformadas em municípios. No início, eram administrados por um Conselho Municipal, formado por cidadãos escolhidos periodicamente, com a função de criar leis que tratava sobre a ordenação da cidade, organização dos serviços públicos, tributos, cargos etc.

Acredita-se que as primeiras cidades se fixaram em regiões de clima semi-árido, junto a vales fluviais com o propósito de obter água para o abastecimento da comunidade, a prática da irrigação e da “agricultura de vazante”. A localização dos primeiros núcleos urbanos está relacionada às condições naturais e geográficas, onde *o desenvolvimento técnico da humanidade ainda não permitia a superação destas imposições.* (SPOSITO, 2005, p. 18). A cidade era o centro de impérios que abrangiam territórios muitas vezes enormes, polarizados por esse centro, que concentrava todo o aparato administrativo e o poder político e militar.

Segundo Alves (1986, p. 11) o município brasileiro remonta-se no período colonial e sua organização seguiu integralmente o modelo municipal português que foi transplantado para cá. Durante o período colonial foi guiado pelas ordenações Afonsinas, Manuelinas e Filipinas. Com a independência do Brasil, passaram a ser ordenados pelas Constituições federal e estadual e Leis Orgânicas a nível municipal. A história da autonomia municipal no Brasil é marcada pela edição de oito Constituições, que vigorou de acordo com o contexto histórico de cada época: 1824 - período Imperial; 1891 - período Republicano; 1934 - República Nova; 1937 - Estado Novo; 1946 - período da Democratização; 1967 e 1969 - Ditadura Militar e 1988 – Redemocratização do país.

2.1 ORIGENS E EVOLUÇÃO DAS CIDADES BRASILEIRAS

Segundo Andrade (2007, p. 41) o período de 1500 - 1530 – é denominado pré-colonial –, caracterizado pela não ocupação do território; exploração predatória do **pau-brasil** que era utilizado para tinturarias na Europa; utilização de mão-de-obra **indígena**, obtida por meio da troca, espécie de escambo por objetos de pequeno valor, como colares, espelhos, etc.; presença de **feitorias** que correspondia a armazéns na costa e incursões de **franceses** no litoral. Sobre as feitorias, Faoro (1975), descreveu:

> A *feitorização* mais do que a *colonização* não evitava as incursões francesas, freqüentes desde 1504, nem a cobiça espanhola, perdidos todos, corsários e capitães, na imensa costa brasileira, capaz de alimentar um comércio lucrativo. A feitoria demonstrou, desde logo, um ponto vicioso, incontrolável, precário: a instabilidade dos habitantes da terra, irredutíveis à obediência, incapazes de tratados leais e inacessíveis à escravidão (p.106).

Compreende-se que as feitorias foram estabelecimentos de acumulação e reprodução de capitais no período do capitalismo comercial, conforme Faoro (1975) diz: *a feitoria, de velha tradição largamente utilizada na Índia e na África, reduzida, no Brasil, a apenas abrigos para reunião e proteção das diferentes mercadorias à espera de transporte* (1975, p. 106). As feitorias não tinham função urbana, eram locais frágeis, precários, móveis, sem vida política e social, instaladas na costa litorânea, que serviram de embarque das caravelas que buscavam pau-brasil e não conseguiram garantir o intento da defesa do território, nem expulsar os estrangeiros.

Diante da fragilidade do sistema de feitorias, a Coroa Portuguesa encarregou Martim Afonso de Sousa para o empreendimento da colonização conforme Santos (2008) destaca:

> As feitorias não impediam as incursões dos franceses, que rondavam continuamente a nossa costa, comerciando livremente com os aborígines, sob o beneplácito do seu rei. Daí a vinda em 1531 de Martim Afonso de Sousa, que, cumprindo determinações de d. João III, fundou no ano seguinte as nossas duas primeiras vilas: São Vicente, à borda do mar – em lugar propício, porque nas proximidades daqueles em que já viviam João Ramalho, Antônio Rodrigues e o Bacharel de Cananéia, e onde já existia o povoado referido por Alonso de Santa Cruz -, e Piratininga, a cavaleiro de Cubatão, primeiro ponto de conquista do planalto (p. 85).

De acordo com Santos (2008) as primeiras cidades assumiram características semelhantes ao da organização política administrativa da metrópole portuguesa, como descreve:

> As cidades do Brasil colonial, posto que se diferenciem, por muitos aspectos, das que Portugal erigiu em seu solo metropolitano e em Marrocos, África Meridional e Ásia, conservam, sob as mais diversas condições, o cunho inequívoco da mãe-pátria, que as características regionais não conseguiram apagar; e podem, por isso, a justo título, ser consideradas antes como cidades portuguesas do Brasil do que como cidades brasileiras (p. 19).

A implantação de vilas e cidades no Brasil ocorreu nos primórdios da colonização por determinação da Coroa Portuguesa. Salvador foi a primeira cidade e capital do país até 1763, foi construída em 1549 *na Bahia de Todos os Santos, onde crescia a Vila do Pereira* (Rodrigues, 2003, p. 22). O objetivo do rei de Portugal era de fato a ocupação e defesa do território, contando para isso com uma complexa estrutura de recursos humanos, engenheiros para o planejamento da cidade *empreiteiros para dirigir a construção de edifícios públicos, pontes, igrejas, conventos e mercados* (Rodrigues, 2003, p.22). Aportaram em Vila do Pereira: colonos para as plantações, cobradores de impostos, um juiz, soldados, comerciantes, barbeiros, padres, açougueiros e diversos outros profissionais. O governo de Portugal ao construir a primeira cidade visava:

> Salvador foi criada com o objetivo de ser o centro militar, administrativo, fazendário e judiciário de toda a Colônia, que foi a capital até 1763; Rio de Janeiro fundou-se como inadiável necessidade de reconquista da Guanabara aos franceses (que dela se tinham apossado desde 1555). Em 1763 desbancou Salvador das suas prerrogativas de capital, que o foi, primeiro, do Estado do Brasil, depois do Império e a seguir da República, até a inauguração de Brasília em 1960 (SANTOS, 2008, p. 88).

A cidade de Salvador simbolizou uma nova etapa na organização política e administrativa da colonização portuguesa. Inaugurou-se a centralização do

poder na capital de Salvador, sendo abandonado o sistema de governo descentralizado das capitanias hereditárias. Essa medida, porém, não foi suficiente para resolver a questão da defesa do imenso território, o que levou a necessidade da *fundação do Rio de Janeiro e de São Luís do Maranhão* (SANTOS, p.89). As três cidades passaram a ser consideradas *os três centros principais de afirmação de posse e defesa do território* (SANTOS, p.89). Diversas outras vilas foram fundadas no Brasil: Igaraçú e Olinda no Estado de Pernambuco; Vila do Pereira, Ilhéus, Santa Cruz e Porto Seguro no Estado da Bahia e São Vicente, Cananéia e Santos no Estado de São Paulo. As vilas transformavam-se em cidades quando alcançavam determinados requisitos legais, como: prosperidade fiscal e desenvolvimento sócio-econômico. A partir da República, as vilas passaram a ser denominadas de cidades, e seu território rural e urbano, que antes era **termo**, passou a ser chamado de **município**.

A concentração de vilas e cidades na fachada litorânea do Brasil está associado aos interesses mercantis, de colonização agrário-exportador, que concentrou no litoral as atividades econômicas, os portos, as fortificações e outras atividades que deram origem às primeiras cidades. Segundo Andrade (2007) durante o período em que a mineração teve grande importância para o desenvolvimento econômico brasileiro, houve um intenso processo de urbanização e efervescência cultural em Minas Gerais, além da ocupação de Goiás e de Mato Grosso. Com a decadência da mineração, essas regiões, mais distantes do litoral, acabaram se esvaziando, com forte migração para a então província de São Paulo, onde iniciava a cafeicultura, atividade que possibilitou o desenvolvimento de várias cidades, como Taubaté, Bragança e Campinas.

Para Santos (2008) as cidades que surgiram entre os séculos XVI e XIX tiveram suas origens determinadas por razões diversas: ciclos econômicos, operações militares, interesses estratégicos e outras motivações, conforme descreve abaixo:

> - *cidades de afirmação de posse e defesa da costa e cidades do litoral em gera,* fundadas na maior parte nos dois primeiros séculos, do extremo norte ao extremo sul, a maioria das quais tendo tido como base econômica principal o *açúcar*, outras não passando de praças-fortes, cuja localização dependeu quase exclusivamente de conveniências estratégicas;

> - *cidades de conquista do interior*, em que se incluem as do bandeirismo e da mineração, com as quais se fez, do primeiro ao terceiro século, a fixação do homem no sertão;
> - *cidades de penetração rumo às fronteiras oeste e sul*, cuja fundação ou desenvolvimento resultaram, no terceiro século, dos propósitos de conter eventuais investidas dos castelhanos e dos trabalhos que se completaram com os tratados de limites com a Espanha;
> - *cidades do café*, as quais, como as das chaves seguintes, transcendem as fronteiras do nosso ensaio, porque não se circunscrevem, pelo menos algumas das mais importantes, ao Período Colonial: são já cidades do quarto século, que se desenvolveram, primeiro, na Região Fluminense, ao longo do Vale do Paraíba, depois por São Paulo, Paraná etc.;
> - *cidades da borracha*, formadas ou desenvolvidas na Região Amazônica, em fins do século XIX e princípios do XX;
> - *cidades da indústria*, formadas no século XX em regiões de fácil acesso às matérias-primas – Minas Gerais, São Paulo, Rio etc. (p. 83).

Outras cidades surgiram em decorrência de outros fatores, não podendo assim generalizar as origens das cidades brasileiras conforme a regra mencionada. Santos (2008) exemplifica o caso da construção de Brasília, como sede do governo federal, que na época foi transferida do litoral para interior não por razões militares e sim por outros fatores, considerados de ordem geopolítica. Outros exemplos são ainda apontados: *colônias de imigrantes* por razões de povoamento; *itinerantes,* por razões de necessidade de fluxos junto a rotas ou estradas; *cidades de comércio*, ligadas aos movimentos demográficos; *cidades turísticas*, em função dos recursos naturais, como rios, fontes de água, praias, florestas etc.

Esclarece Santos (2008) que mesmo não enquadrando no esquema acima citado, essas cidades fazem parte de um mesmo contexto histórico: colonização e povoamento do território. Adverte ainda, que algumas cidades que originaram numa conjuntura histórica, como do ciclo do açúcar, do café, do ouro, da borracha, da indústria etc., poderão adquirir outras funções, como por exemplo, as cidades do ciclo do ouro, em que esgotados o metal, adquiriram a função de *postos avançados de vigilância da fronteira* (p. 84).

Concluindo este item Rodrigues (2003) apresenta três acontecimentos de ordem histórica que explicam a expansão das cidades brasileiras:

I – *a abertura dos portos* – fato ocorrido após a transferência da Corte Portuguesa para o Brasil em 1808, que se instalou no Rio de Janeiro e implantou um conjunto de instituições governamentais, provocando mudanças econômicas: ... *o*

direito de exportar açúcar, algodão, fumo madeira e outros produtos para qualquer país, sem a interferência de Portugal (p. 27).

II – *a chegada de mudas de cafeeiro trazidas da África* – que se adaptou às condições naturais do Rio de Janeiro e São Paulo. Com o fim do tráfico negreiro de 1850 a aristocracia agrária passou a investir seus capitais na construção de ferrovias, antes utilizados na compra de escravos, que impulsionou o afloramento de vilas e cidades junto às linhas e troncos ferroviários. Nessa fase desenvolveram-se as cidades portuárias.

III – *a permissão para a fabricação de tecidos no Brasil* – representou o início de uma industrialização embrionária, atraindo muitos trabalhadores rurais: os negros com a abolição e depois os imigrantes viram nas cidades uma oportunidade de vida melhor, que de acordo com Rodrigues: *Entre 1900 e 1920, cerca de 100 mil imigrantes por ano se instalaram na cidade de São Paulo* (p. 29).

Em relação às origens, existência, funções e finalidades das cidades MUNFORD (2008) esclarece tratar de um fenômeno complexo, obscuro e difícil de descrever todas as suas transformações, conforme escreveu:

> O que é a cidade? Como foi que começou a existir? Que processos promove? Que funções desempenha? Que finalidades preenche? Não há definição que se aplique sozinha a todas as suas manifestações, nem descrição isolada que cubra todas as suas transformações, desde o núcleo social embrionário até as complexas formas da sua maturidade e a desintegração corporal da sua velhice. As origens da cidade são obscuras, enterrada ou irrecuperavelmente apagada uma grande parte de seu passado, e são difíceis de pesar suas perspectivas futuras (p. 2).

Conclui-se que as cidades no Brasil foram ganhando vida em decorrência do crescimento populacional, das atividades de comércio e serviços, graças a nascente e embrionária indústria e também devido à evolução das políticas públicas voltadas para investimentos em infraestrutura e abertura econômica. Esses fatores permitiram que as cidades brasileiras crescessem em decorrência da migração de parcela da população rural para as cidades em busca de oportunidades de emprego, lazer e de uma vida livre.

2.2 ORIGENS E EVOLUÇÃO DO MUNICÍPIO

Conforme D'Aquino (1940) a palavra município vem de *municipium* (habitante de uma cidade livre), derivada de *múnus* (trabalho, obrigação, serviço prestado à comunidade) equivalente a *numera* (funções e cargos). Os munícipes eram aqueles que tomavam parte nos cargos da vila, e município representa a reunião de munícipes.

A palavra **cidade** não é sinônimo de **município**. A cidade compreende o espaço construído ou edificado que compreende casas, avenidas, bancos, armazéns, ruas, etc., enquanto o município abrange o espaço urbano e rural que engloba campos, matas, plantações, chácaras, granjas, fazendas etc.

Alguns estudiosos sustentam que o município originou-se nos primórdios da humanidade, adquirindo características de povoados, vilas e outros tipos de agrupamentos, numa luta pela sobrevivência, que se fazia de forma compartilhada entre os membros de cada núcleo. Outros estudiosos afirmam que na antiguidade não existiu município na concepção atual e sim, agrupamentos humanos que iniciaram um processo de organização política, econômica e social, servindo de base para as futuras municipalidades. Na acepção de Petrônio Braz (2001) a origem do município está fundamentada no espírito das relações humanas.

> Sua origem, mais de ordem sociológica que política, advém do espírito associativo do homem e suas relações de vizinhança. Os clãs sedentários definiram os primeiros aglomerados com base territorial, que se estendia até os limites da caça e da pesca e, mais tarde, das pastagens para os rebanhos. Das relações de vizinhança com outros clãs, adveio o sentido dinâmico dos limites territoriais, nascendo daí o município futuro. Tem assim, o Município uma origem história, estribando a sua função administrativa no próprio direito natural (p. 27).

Informa Meirelles (1964) sobre as origens do Município:

> O município, como unidade político-administrativa, surgiu com a República Romana, interessada em manter a dominação pacífica das cidades conquistadas pela fôrça de seus exércitos. Os vencidos ficavam sujeitos, desde a derrota, às imposições do Senado, mas, em troca de sua sujeição e fiel obediência às leis romanas, a República lhes concedia certas prerrogativas que variavam de simples direitos privados (*jus connubii, jus comercii*, etc.) até o privilégio político de eleger os seus governantes e dirigir a própria cidade (*jus suffragii*) (p. 3).

Segundo o autor as comunidades que se submetiam às prerrogativas de sujeição e obediência, adquiriam direitos públicos e privados e, portanto, estavam aptas ao título de municípios, onde "*o governo era eleito pelos homens livres, considerados cidadãos do Município (cives munícipes), em contraste com outra categoria formada pelos estrangeiros (incolx), que, por originários da região dominada, eram tidos como peregrinos, sem direito a voto*" (MEIRELLES, 1964, pp. 3-4).

No processo de expansão da instituição municipal as cidades dividiram-se em duas categorias: *as colônias* e os *municípios*.

> As colônias eram o produto da conquista que Roma foi estabelecendo sobre povos vizinhos, ficando seus moradores subordinados às leis da metrópole. Faziam, portanto, jus ao nome, pois eram realmente verdadeiras colônias de conquista. Já os municípios eram regiões habitadas por populações não originárias de Roma, mas as comunidades passavam a gozar, com algumas restrições, que aliás variavam de município para município, da condição de cidadania romana. Mas regiam-se pelas suas próprias leis e podiam preservar suas instituições originais (ALVES, p. 15, 1986).

Apesar das diferenças entre colônias e municípios, estes núcleos urbanos tinham em comum a soberania de seus povos, que elegiam seus representantes, promulgavam leis locais e resolviam negócios comuns. As colônias seguiam as leis romanas, enquanto os municípios eram regidos por suas leis e instituições próprias, sendo seus habitantes oriundos de outras regiões fora de Roma, onde os munícipes podiam ser incorporados à condição de cidadãos romanos na forma plena ou restritiva. As colônias e os municípios representaram as principais formas de organização administrativa, enquanto outras localidades, de importância secundária, possuíam organização administrativa incompleta, chamados de *fora, conciliabula, castela, civi,* espécie de pequenas aldeias (ALVES, p. 15, 1986).

De acordo com Alves (1986) durante o Império, as colônias e os municípios sofreram restrições quanto ao exercício de sua função de soberania e poder. Na verdade, houve uma transferência de competências para a *Cúria* - ordem dos decuriões ou senado, que juntamente com os magistrados passou a ser o órgão encarregado do governo dos municípios. A Cúria representava, no sentido

administrativo, o local onde se reunia o senado romano, que era presidido por um Curião. Este órgão era formado por uma assembléia de homens notáveis (primi), que fazia parte do patriciado local, membros da elite local e formava o conselho municipal.

> Havia, no final da República, duas espécies de cidadãos livres em Roma: os que participavam do poder soberano, chamados *cives optimo jure*, e os que não participavam, chamados *cives non optimo jures*. Só a primeira categoria votava e podia exercer a magistratura. Nas cidades conquistadas, a hierarquia social era idêntica.A designação *municeps*, aplicada inicialmente a todo cidadão, aos poucos foi distinguindo apenas aos decuriões, que entravam na ordem por nascimento ou por eleição da cúria. Eram, portanto, a camada mais alta da classe dominante, também distinguida como *honorate* (ALVES, 1986, p. 16).

O sistema político das regiões conquistadas seguia o modelo institucional de Roma. Os magistrados exerciam o poder executivo municipal, abrangendo as funções administrativas e judiciárias, conhecidos na época por *duumviros* ou *quatuoviros*, composto por dois ou quatro membros. Durante a República os decuriões receberam ilimitados poderes e no Império, seus poderes foram praticamente anulados, recebendo neste período nova denonimação: *magistrados menores*. Nem todas as cidades da Itália possuía um *duunviro*, e portanto, na ausência deste, era enviado um Prefeito de Roma. Nessa estrutura administrativa existia ainda os edis, responsáveis pela manutenção da paz dentro do município, fiscalização dos mercados, provimento dos gêneros alimentícios, conservação de prédios, estradas e obras públicas (ALVES, 1986, pp. 16-17).

Em Roma existiam duas espécies de edis: os *curiais* e os *plebeus*. Os primeiros (*curiais*), considerados magistrados, possuíam jurisdição própria e cuidavam dos julgamentos e sentenças. Os segundos (*plebeus*) não possuíam jurisdição própria e ocupavam a função de ministros. Para completar essa diversidade de magistrados Meirelles (1964, p. 4) aponta outros funcionários do governo municipal que auxiliavam esses magistrados:

- **Aediles** – responsáveis pelas funções administrativas e policiais;
- **Quaestor ou Exactor** – cuidava da arrecadação de tributos;
- **Curator** - responsável pela fiscalização dos negócios públicos;

- **Defensor Civitatis** – responsável pela defesa da cidade;

- **Actuarii** – exercia a função de escrivão e notário;

- **Scribx** – auxiliavam os magistrados (escriturários).

Conforme Herculano (1916, p. 13) a Cúria era constituída por um grupo de cem membros, sendo que a partir do século IV os plebeus passaram a fazer parte do conselho municipal, desde que possuíssem mais de vinte e cinco geiras de terras. Os decuriões formavam duas categorias: *honorários,* que exerciam magistraturas e *patronos,* dispensados da efetividade, por terem ocupado altos cargos no Estado. Os decuriões pertenciam à classe média e eram designados para os principais cargos da cúria.

Herculano (1916) destaca que no decorrer de quatro a cinco séculos, foram realizadas profundas mudanças sociais e políticas que repercutiram na dissolução do Império Romano e no enfraquecimento político da Cúria:

> As leis relativas aos decuriões, que se encontram no código theodosiano, ao mesmo tempo que indicam a ruína immenente do império, pintam bem a situação deplorável desses homens que constituíam uma espécie de classe media. Os plebeus buscavam todos os subterfúgios para não entrarem naquella ordem mais elevada, e os decuriões para se eximirem da sua triste dignidade. Muitos preferiam fazer-se soldados ou servos a serem curiaes; mas recorriam debalde a esses tristes expedientes, porque a cúria os ia buscar às cohortes ou as ergastulos para os submetter a peior captiveiro (p. 14).

Informa Herculano (1916) que alguns plebeus eram forçados pelos decuriões a fazer parte da Cúria, atividade considerada honrosa, mas que no decorrer do tempo passou a ser um sacrifico mediante as diversas responsabilidades que lhes eram imputadas: 1 – respondiam pelo recolhimento dos tributos gerais e improbidade administrativa; 2 - os magistrados respondiam pelos atos de seus colegas ou pelo sucessor por ele indicado; 3 – não podiam vender bens, nem sair do município sem autorização do presidente da cúria ou senado; e 4

– o pior castigo era a obrigação de completar a soma de impostos estimados (pp. 14-15).

Importante personagem apareceu na vida administrativa municipal das pequenas comunidades por volta do século IV - o funcionário *defensor* – agente responsável pelas modificações processadas na organização municipal e na cúria, passando a cumprir o principal papel nas atividades administrativas e judiciais, conforme assinalado por Alves (1986):

> Ele era eleito pelos decuriões e burgueses. Seu cargo era de cinco anos e sua principal atribuição, a de proteger o povo contra os possíveis desmandos do regedor ou presidente romano. Também tinha atribuições criminais, pois instruía processos antes de subirem ao tribunal do presidente ou consular. Com o tempo, as atribuições do defensor foram-se ampliando, chegando a exercer funções de magistrados municipais ordinários, em sua falta. A figura do defensor fez-se presente tanto nos núcleos populacionais das províncias como nas cidades da Itália. No final do Império, ele se via colocado até acima dos duunviros e qüinqüenais nas comunidades onde se fazia presente (p. 19).

Meirelles (1964) registra que os invasores bárbaros encontraram as municipalidades do continente europeu enfraquecidas politicamente e com poderes locais bastante limitados. Os municípios eram dependentes de decisões vindas de Roma, o que de certa maneira enfraquecia o desempenho da Cúria, representando assim, um fardo para os habitantes das terras conquistadas. O novo sistema municipal que passou a vigorar em função da presença dos invasores bárbaros introduziram pequenas modificações de cunho administrativo, consoante afirmação:

> Na Idade Média, o *Conselho de Magistrados* foi substituído pelo *Colégio dos homens livres*, a que os germânicos denominaram *Assembléia Pública de Vizinhos* (*conventus publicus vicinorum*), com a tríplice função administrativa, policial e judicial. Os invasores visigóticos mantiveram essa instituição, introduzindo-se, posteriormente, algumas modificações de inspiração árabe na organização administrativa dos Municípios de então (*comunas*), tais como o pagamento de tributos pelos munícipes (*nomera*), e a criação dos cargos de *alcaides*, *alvazis* e *almotacéis* (p. 4).

Os invasores bárbaros, após a conquista e domínio, permitiam que os habitantes da unidade municipal se organizassem segundo seus próprios costumes e leis. A instituição municipal conseguiu preservar o legado político-administrativo de Roma.

> Com a desagregação do Império Romano, uma certa anarquia resulta na organização dos campos e cidades, que se despovoam e os seus habitantes passam a percorrer a Europa em bandos indisciplinados. Foi uma época de total falta de segurança, de segurança pessoal. Embora anêmicas, pobres, despovoadas, as cidades subsistem, porque subsiste a organização da Igreja, com suas circunscrições diocesanas calcadas nas antigas circunscrições romanas. Em meio a decadência geral, incluindo nessa decadência o desaparecimento das organizações municipais, das repúblicas, firmava-se a força e riqueza da Igreja, tanto espiritual quanto materialmente. O poder e o prestígio do Estado Romano desaparecera, e agora o poder e o prestígio da Igreja cresciam, destacando-se pela sua autoridade moral, pelo seu poderio econômico e pela sua ação política. A Igreja recolhia esses restos do que foram as repúblicas municipais romanas, e cuidava deles (FERREIRA, 1980, p. 28).

Compreende-se que ao longo de todo o processo de desagregação do Império Romano do Ocidente, que durou cerca de duzentos anos, as cidades se despovoaram, o comércio e a produção artesanal entraram em declínio, registrando-se uma fase da história marcada pelo poder da Igreja Católica sobre toda a vida cultural, filosófica, política e administrativa da época. Entretanto, o que se percebe, segundo Alves (1986) é que a instituição municipalista foi preservada em sua essência, sobrevivendo a diferentes contextos históricos e sob a presença de diferentes povos e culturas, conforme mostre Alves (1986): ...*os árabes, embora ao chegarem à Europa como conquistadores, no raiar do século VIII, exibissem uma cultura apreciável naquele momento histórico, mostraram-se relativamente tolerantes, a ponto de respeitarem as instituições dos vencidos* (p.13).

2.2.1 O Município Português

O município português, segundo Varnhagen (1956) chamado de Conselho surgiu para fazer frente ao poderio do clero e nobreza feudal através do apoio da realeza às reivindicações de liberdades e interesses locais. Apresentava-se como uma alternativa de fortalecimento do nascente sistema capitalista que necessitava de um mercado unificado em oposição ao regime feudal que vigorava, de caráter político descentralizado e economia rural. A criação de municípios, na fase inicial da monarquia portuguesa, funcionou segundo uma lógica de unificação do poder real e de uma nova organização urbana instaurada nos moldes do sistema capitalista que aflorava no interior dessa sociedade.

> A organização e fortalecimento dos Concelhos obedecia a um plano político, pois que a Coroa precisava fortalecer-se contra os nobres e o alto-clero, nem sempre leais. Uma aliança entre o rei e o munícipe, com força política e privilégios inscritos nos forais, era muito importante. Organizavam-se, desta maneira, os Municípios ou Concelhos, de conformidade com os forais e diferentemente relacionados com o Rei, o seu fortalecimento significava o da própria Coroa e com isto o Município passou a gozar de ampla liberdade e necessário poder (BANDECCHI, 1983, p. 22).

De acordo com Braga (2003), nos primórdios da monarquia portuguesa o município gozava de ampla autonomia na esfera administrativa e ampla influência nas decisões da Corte. Nessa época a Corte era formada por três estados: nobreza, clero e povo, sendo este último representado pelos procuradores, que eram indicados pelo povo e enviados à Corte para defender os interesses dos municípios. A participação dos municípios na Corte consistia numa clara estratégia do poder real em derrotar o clero e a nobreza feudal, para alcançar a centralização absoluta do poder. Por isso, para garantir seus objetivos a Corte fazia concessões aos municípios: *ouvir os povos em tudo que fosse de seus interesses, e não impor tributos, fazer a paz ou a guerra, sem o seu consentimento* (BRAGA, 2003, p.178).

Por outro lado Faoro (1975) constatou que a concessão de vantagens aos municípios representava também um aparato militar, político e fiscal para a Monarquia Portuguesa em defesa do território contra a presença de inimigos estrangeiros. Assim, por meio dos documentos de forais firmou-se uma forte aliança entre o rei e o povo que assegurou mais tarde o predomínio do absolutismo monárquico em Portugal.

> Com a instituição dos conselhos logrou a política medieval ferir a prepotência eclesiástica, num meio que levaria a subjugar a aristocracia. A esta razão se agregava outra, inspirada na índole militar do país, em estreita conexão com o fundamento político do alargamento da forma municipal. Decretada a criação do conselho, que deveria organizar uma povoação, reedificá-la ou reanimá-la, procurava o rei impor-lhe o dever de defendê-la militarmente contra seus inimigos, os mouros ou os vizinhos estrangeiros. Criava-se obediente à monarquia, uma milícia gratuita, infensa às manipulações da nobreza ou do clero – batizados os antigos *municeps* e *castellanus* com o nome alcaide, palavra sugerida pela invasão árabe. Abria-se, desta forma, um campo neutro aos privilégios aristocráticos, muitos deles - os *coutos* e as *honras* – isentos da prestação militar paga pelo rei quando dela necessitava (FAORO, 1975, p. 7).

Os municípios portugueses organizaram-se com base no legado romano.

> ... em nenhum país o município preservou tantas características romanas como Portugal. A começar pela palavra *concelho*, que figura nos documentos bárbaros como *concilium* e que evoluíra para *concello*, *concelho* e *consejo*. A palavra concelho designando município, restringiu-se apenas à Península Ibérica. E a palavra *foral*, que em Portugal se constituía numa espécie de lei orgânica dos municípios, pois era através de suas normas que se implantava o governo de uma comunidade, vem de *fórum* ou *foros*, que a partir do século X designava tanto as leis escritas e os costumes tradicionais, como também qualquer diploma de concessão de privilégios, além de uma série de contratos sobre propriedades territoriais. *Forum* e *foros* deram origem Portugal a duas designações distintas: *foro* e *foral*, a primeira significando imunidade e privilégios de classe ou de corporação, ao passo que foral refere-se ao diploma que estabelecia direitos e deveres coletivos das comunidades que se iam fundar. O foral, aliás, está incorporado à História do Brasil, pois armados desse documento é que os povoadores portugueses implantaram as normas das primeiras comunidades que foram surgindo ao longo do litoral brasileiro (ALVES, 1986, p. 30).

Segundo Braga (2003) o município Português, observado seu grau de desenvolvimento, era classificado em três categorias: rudimentares, imperfeitos e completos. Como já mencionado, o poder real tinha interesse no fortalecimento local com a finalidade de desbancar o clero e a nobreza, usando para isso, a concessão de *franquias e vantagens* aos municípios de acordo com o nível de desenvolvimento de cada um.

Os forais ou cartas de liberdade eram os documentos reais que legitimavam a organização municipal de Portugal, onde uma aldeia ou vila poderia ser elevada à condição de município rudimentar ou superior. Assim a organização dos municípios pelo território português nos séculos XII e XIII apresentava-se de maneira muito distinta, sendo que os forais fixavam formas variadas de acordo com o tamanho da população, posição geográfica, situação militar e outras, o que contribuiu para a falta de uniformidade dos municípios neste período.

Não existiam normas ou critérios legais para disciplinar a concessão dos títulos, estes eram usados como *"instrumento pelo qual o rei concedia direitos ao povo, a fim de que pudessem gozar de suas liberdades, exercessem o direito ao trabalho e se defendessem dos abusos do senhor feudal"* (BRAGA, 2003, p. 179).

Alves (1986) mostra que em Portugal o Município como sede do governo local possuía o seguinte corpo de funcionários:

- **Alcaide** – qualificado como a maior autoridade municipal, exercendo poderes administrativos, militares e judiciais. Atualmente está representado na figura dos prefeitos que exercem a função de chefe do poder executivo.

- **Juízes** – quando da ausência do alcaide os juízes assumiam a chefia do Concelho. O Juiz auxiliava o alcaide nas diversas deliberações e julgamentos pertinentes. Eram escolhidos entre os "homens bons".

- Os **almotacés** – exerciam o que é hoje a função de vereador. Eram escolhidos pelo Conselho e Juiz e possuíam as seguintes atribuições: fiscalização dos pesos e medidas; averiguação das condições das estradas, pontes, ruas, edifícios e resolução de questões de litígios na esfera administrativa. Possuíam a prerrogativa da imunidade no exercício do cargo e eram dois eleitos mensalmente pelo Concelho.

- **Homens bons** – designação atribuída a moradores locais que se distinguiam dos demais pelo volume de posses e honrarias (considerados os mais ricos). Auxiliavam os juízes, formando corpo de jurados para deliberação e julgamento de questões adversas ao Concelho.

- Os **procuradores** – representado por dois "homens bons" na Corte e compunham o Terceiro Estado no início da Monarquia Portuguesa. Eram indicados pelo Concelho com a finalidade de defender os interesses do município na Corte.

Conforme Braga (2003) assim que a realeza alcançou seus objetivos - enfraquecimento da influência feudal no território português e ampliação de seus poderes - iniciou-se a partir da Idade Moderna um processo de concentração de poderes nas mãos da monarquia portuguesa em detrimento da gradativa diminuição da autonomia municipal. A primeira transformação de ordem jurídica foi à

uniformização da legislação aplicada a todo território nacional, extinguindo as diferenças de direitos e poderes na esfera municipal, como antes previsto nos forais e cartas de doação. A nova forma de organização jurídica nasceu:

> Como resultado deste processo de evolução, são promulgadas, em 1446, durante o reinado de D. Afonso V, as Ordenações Afonsinas, cuja elaboração começou no governo D. João I e passou pelo de D. Duarte. Se antes cada concelho tinha seu foral, que disciplinava seus direitos e garantias de forma diferente uma da outra, fazendo que houvesse diversos tipos de municípios, com as Ordenações tal confusão cessa, pois "*teve, não obstante, o grande préstimo de reunir o que era disperso, preparar o material de codificações vindouras, e acentuar, sobretudo, a forma orgânica do município até então regido por forais emaranhados e costumes não escritos*" (BRAGA, 2003, p. 182).

Assim, conforme Braga (2003) o território português passou a ser gerido pelas Ordenações, que significou o abandono do sistema político heterogêneo dos forais para o regime homogêneo, baseado no Direito Romano. Nas Ordenações Afonsinas de 1446, novas atribuições foram dadas aos municípios, dentre elas, a abolição das categorias de municípios rudimentares, imperfeitos e perfeitos. Em 1521 entrou em vigor as Ordenações Manuelinas tendo como principal marco o enfraquecimento judicial dos municípios, passando estes a exercer funções apenas administrativas. Na fase das ordenações, é notável a degradação dos valores da autonomia municipal, através de diminuição da participação do povo no poder em favor das classes dominantes.

2.2.2 Origem do Município Brasileiro

Diferentemente do ocorrido em Portugal onde o município originou-se com base no legado romano e como resultado da evolução da própria sociedade, no Brasil, o município surgiu da forma *derivada* processo de imposição de artifícios políticos e administrativos para atender aos interesses colonialistas da Metrópole:

> Seguindo a classificação de Bluntschli, que discrimina a formação dos Estados em três categorias – *originários, secundários e derivados* -, podemos dizer que nesta última categoria se enquadra nosso País, mercê de seu surgimento mediante o processo de colonização. E uma das formas derivadas é quando o Estado se estrutura de fora, ou seja, quando o Estado se estrutura de fora, ou seja, quando o Estado colonizador lhe determina o sistema de governo. Um processo pelo qual passaram muitas nações ao longo da História, desde os tempos da colonização grega e da colonização romana (ALVES, 1986, p. 57).

Para Pires (1999) a colonização do Brasil pela metrópole portuguesa objetivou implantar um regime político descentralizado para garantir a posse e a ocupação territorial, fazendo da colônia um apêndice da metrópole, segundo o modelo da divisão internacional do trabalho. A estratégia utilizada foi a instalação do sistema de Capitanias Hereditárias, baseado na *autonomia e indivisibilidade*, de caráter *perpetuas, inalienáveis e hereditária* distribuídas de maneira dispersa pelo território e subjugadas a Portugal. A autonomia estava limitada à esfera interna de cada capitania onde os donatários, dentre suas várias funções, estavam autorizados a fundar Vilas (p. 144).

Segundo Faoro (1975) o empreendimento das capitanias hereditárias, correspondiam a um:

> ...estabelecimento militar e econômico, voltado para a defesa externa e para o incremento de atividades capazes de estimular o comércio português. A autoridade pública se constitui, armadura prévia, sempre que haja produtos a exportar e plantações a fixar. O escasso dinheiro do Tesouro inspirou, à custa dos donatários, o domicílio de “sentinelas vigilantes” no litoral brasileiro. As capitanias, constituídas na base do sistema político-administrativo do reino, com as adaptações sugeridas pela extensão brasileira, assentavam-se sobre a *carta de doação* e o *foral*. “Pela carta de doação fazia el-rei mercê da capitania de determinada porção do território, abrangendo nessa mercê hereditária a concessão de importantes atributos da autoridade soberana. Posteriormente era dado à capitania um *foral*, no qual se fixavam, consoante o próprio formulário desses diplomas, os ‘direitos, foros, tributos e coisas’ que na respectiva terra se haviam de pagar ao rei e ao capitão donatário.” (pp. 117-118).

Depreendem-se da citação que a instalação do primeiro sistema de governo no Brasil visando defender o território dos ataques estrangeiros, aconteceu num momento em que Portugal, país pequeno e pobre, encontrava-se economicamente debilitado devido aos investimentos que já vinha realizando na África acima dos seus recursos oficiais. A falta de orçamento foi um dos principais motivos da aplicação, ao Brasil, do sistema da concessão de capitanias hereditárias.

O governo português recorreu à iniciativa de particulares que dispusessem a correr os riscos de uma empresa difícil, porém honrosa. Para isso, D. João III dividiu o território em grandes lotes de terras (ver mapa 2), que foram entregues a homens sedentos pela possibilidade de lucros e prestígio.

MAPA 1 - Divisão Territorial do Brasil em Capitanias Hereditárias

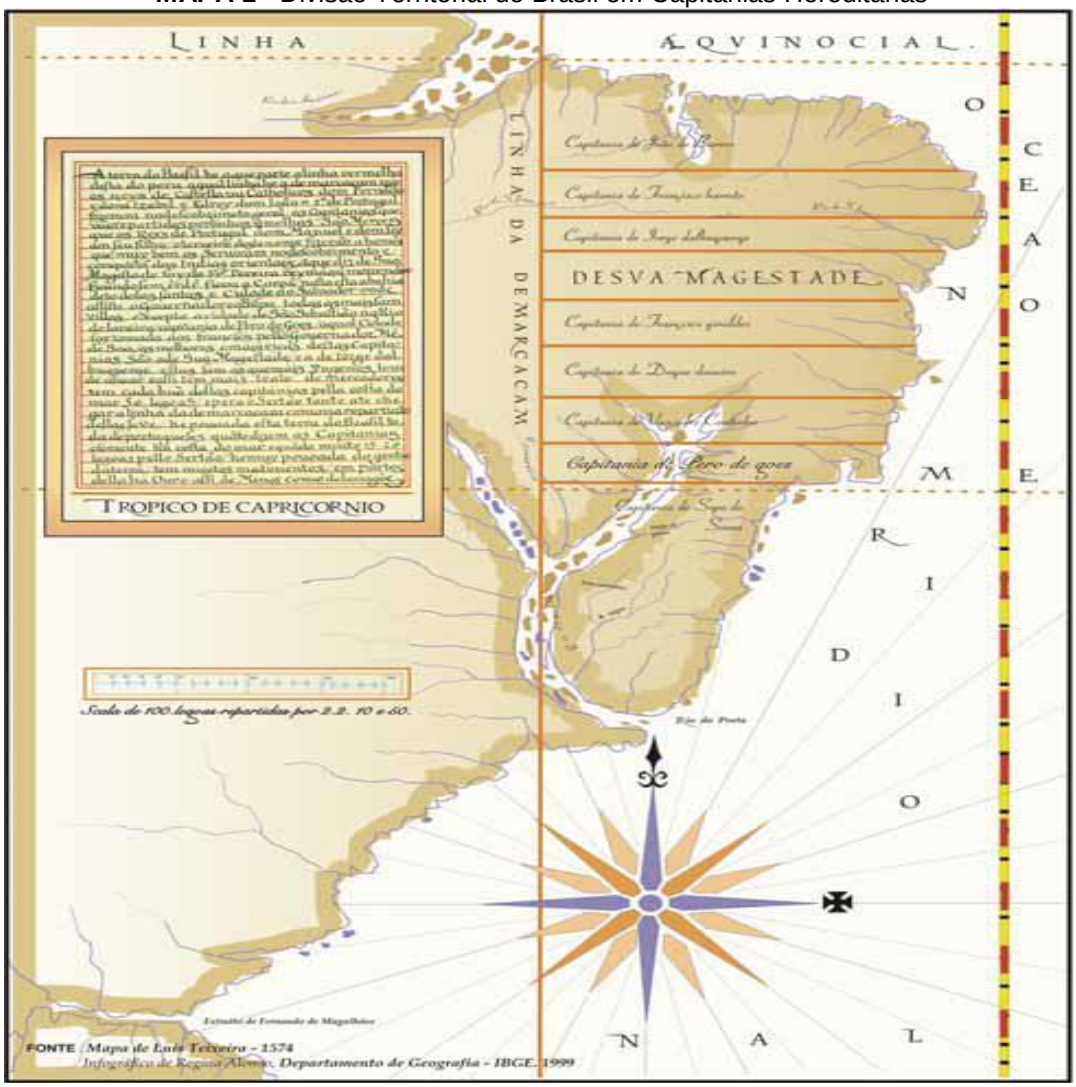

Fonte: IBGE (2010)

Esse sistema político-administrativo poupava o tesouro nacional e incentivava os empreendimentos individuais. Os poderes atribuídos aos donatários eram iguais ao de Martim Afonso de Sousa (amparados na carta de doação e no foral), que tinham que repassar impostos ao rei, manter o controle sobre o território e evitar conflitos. Os documentos que regulamentaram a posse da capitania pelo capitão-mor eram as Cartas de Doação (estabeleciam a legitimidade da posse e os

direitos e privilégios do donatário) e o Foral (pacto dos direitos, foros e tributos que os colonos deveriam pagar ao rei e ao donatário) que de acordo com Andrade (2007) as Cartas de Doação estabeleciam:

> 1. julgar, no crime e no cível, os peões e homens livres, podendo condená-los até a morte natural, sem direito de apelação, e, com relação às pessoas nobres, até dez anos de degredo ou cem cruzados de multa, ainda sem direito de apelação ou agravo. Essas pessoas, de maior qualidade, poderiam ser condenadas à morte se cometessem crimes de heresia, sodomia, traição ou cunhagem de moeda falsa;
> 2. construir vilas, no litoral ou no interior, de vez que cada uma tivesse um termo de, pelo menos, três léguas;
> 3. nomear tabeliães;
> 4. exercer todas as alcadias-mores com juros e direitos, foros e tributos;
> 5. montar e autorizar que outros instalassem engenhos, moendas d'água e marinhas de sal;
> 6. separar para si porções de terras que tivessem dez léguas de costa, estendendo-se à vontade para o sertão, sem pagar nenhum tributo além do dízimo da Ordem de Cristo;
> 7. doar sesmarias a pessoas que fossem cristãs e tivessem condições de explorar as terras;
> 8. receber metade do dízimo do pescado pago pelo pescador;
> 9. receber para si a redizima de todos os direitos que fossem pagos ao rei ou à Ordem de Cristo, assim como a vigésima parte do lucro líquido obtido pelo rei com a venda do pau-brasil, quer era monopólio da Coroa;
> 10. o direito de escravizar indígenas e até de exportá-los para Portugal, até o limite de 24 peças por ano;
> 11. o direito à sucessão hereditária pela ordem, beneficiando os descendentes, dentre os quais os homens tinham primazia sobre as mulheres e os legítimos sobre os ilegítimos;
> 12. o direito de responder por qualquer crime cometido perante a própria Corte e para onde seria chamado;
> 13. assumir o compromisso de defender a capitania e de mantê-la unida, ficando proibido de vendê-la, dividi-la ou doá-la a quem quer que fosse (pp. 46-47).

No documento Foral, a Coroa Portuguesa consagrava seus direitos sobre a Colônia: a cunhagem de moedas; o rendimento das alfândegas; o monopólio do pau-brasil, drogas e especiarias; a quinta parte dos metais e pedras preciosas e, a décima parte do que se produzisse nas capitanias uma espécie de dízimo. Os donatários tinham participação na parte das rendas do Reino de Portugal, como mostra Andrade (2007):

> 1. um quinto (20%) dos minérios encontrados na capitania pertenceria ao rei, do qual se separaria um décimo para o donatário;
> 2. reservava-se para o rei o monopólio do pau-brasil e das drogas e especiarias que fossem encontradas;

> 3. regulava-se o comércio entre a Colônia e a Metrópole, pelo qual as mercadorias exportadas pela Colônia pagariam impostos de sisa, e as que importassem pagariam impostos na Alfândega do Reino;
> 4. isentava-se de impostos a importação de armas, pólvora, salitre, enxofre e chumbo ou de qualquer munição de guerra, a fim de que os colonos pudessem armar-se para lutar contra os corsários e índios;
> 5. proibia que pessoas não residentes na capitania comerciassem com os índios;
> 6. permitia ao capitão-mor fiscalizar as mercadorias embarcadas nos navios que partiam para o exterior;
> 7. permitia o comércio entre os moradores das capitanias vizinhas e entre eles e os índios;
> 8. permitia ao capitão-mor arregimentar os moradores para a defesa da capitania em caso de guerra (p. 47).

Dentre as atribuições dos donatários Andrade (2007) esclarece que no plano administrativo constava a nomeação de ouvidores para resolver quaisquer questões da justiça, desde que não ultrapassasse cem mil reais e ainda a decisão sobre a indicação de cidadãos considerados elegíveis para o Conselho Municipal. Apesar de controlar a justiça, os donatários nada podiam fazer, quando fidalgos cometessem atos de blasfêmia, heresia, sodomia e falsificação, sendo nestes casos, a aplicação da pena de morte, regra legal.

De acordo com Faoro (1975) o sistema de capitanias hereditárias revelou-se pouco eficiente devido a falta de recursos da maioria dos donatários; dos ataques constantes dos índios e dos estrangeiros; das dificuldades de comunicação e da falta de um governo central, para coordenar e auxiliar os esforços dos donatários que não tinham preparo administrativo. Houve esforços por parte da maioria dos donatários e em várias capitanias fundaram-se vilas e povoados, iniciando-se a lavoura e a criação do gado e a luta pelo fim do contrabando em quase todo o litoral. O sucesso das capitanias de Pernambuco e São Vicente se deve a bem sucedida economia açucareira.

O inicio da colonização do Brasil se deu com a chegada de Martim Afonso de Sousa ao Brasil em 1532, encarregado de uma tríplice incumbência: I - combater os corsários franceses no comércio clandestino do pau-brasil; II - explorar a costa litorânea a partir do Maranhão até o Rio da Prata no extremo sul do país e, III - povoar o território e implantar a organização político-administrativa da colônia. Para realizar essas tarefas Vianna (1961) em sua obra, destacou:

> ... seu chefe veio investido de amplos poderes. Assim, pela primeira das três cartas-régias assinadas em Castro Verde, a 20 de novembro de 1530, foi Martim Afonso de Sousa nomeado capitão-mor não só da armada, mas também de todas as terras que achasse ou descobrisse, com plena jurisdição sobre as pessoas que com ele seguissem, já se achassem ou depois fossem ter aquelas terras, com poder e alçada, mero e misto império tanto no crime como no cível, dando as sentenças que lhe parecessem de justiça, até a morte natural, sem apelo nem agravo; podendo meter padrões nas terras que descobrisse dentro da conquista e demarcação do Tratado de Tordesilhas; dela tomando posse e constituindo capitão e governador em seu nome a pessoa que escolhesse, delegando-lhe seus poderes. Pela segunda das referidas cartas-régias, foram-lhe conferidos poderes para criar e nomear tabeliães e mais oficiais de justiça necessários, quer para tomar posse das terras, quer para as coisas da justiça e governança do Brasil. Na terceira, enfim, foi consignado o poder de dar terras de sesmarias às pessoas que levasse e a outras que na terra quisessem viver, segundo os seus merecimentos, serviços e qualidades, a fim de que as aproveitassem e povoassem (pp. 56-57).

Verifica-se que Martim Afonso de Sousa deu início a obra colonizadora e administrativa da colônia, inicialmente na Vila de São Vicente, em 1532, nomeando as autoridades municipais e judiciárias, provendo, igualmente, à vida espiritual e às atividades sociais dos primeiros povoados fixos do Brasil. A Vila de São Vicente já era conhecida desde a primeira expedição da costa brasileira. Assim, antes da chegada de Martim Afonso de Sousa, existia nesta vila homens brancos que o ajudaram na estruturação da organização político-administrativa do Brasil.

Conforme Meirelles (1964) a nossa instituição municipal foi *transplantada para as primeiras vilas e cidades do Brasil*, geridas inicialmente pelas Ordenações Afonsinas de 1446, que fixavam eleições para juízes e vereadores das Câmaras Municipais; em seguida pelas Ordenações Manuelinas de 1521 que mantiveram os mesmos quesitos legais da legislação anterior. As ordenações Filipinas de 1603 que fixaram as competências gerais das municipalidades, assim como criou um sistema de eleições para oficiais do Legislativo. O Brasil foi regido por estas ordenações até a independência política de 1822, com destaque para as Manuelinas, conforme destaca Meirelles (1964):

> O Município português foi transplantado para o Brasil-Colônia com as mesmas organização e atribuições políticas, administrativas e judiciais que desempenhava no Reino. Sob a vigência das três ordenações – Afonsinas, Manuelinas e Filipinas – que regeram o Brasil até a Independência (1822), as nossas municipalidades foram constituídas uniformemente por um Presidente, três Vereadores, um Procurador, dois Almotacés e um Escrivão (p. 5).

Informa Faoro (1975) que a monarquia portuguesa trouxe para o Brasil o mesmo modelo de organização municipal de Portugal que visava na época a proteção do território e o controle da população dispersa, o que foi efetivado através da criação de vilas:

> Na área das tradições portuguesas foram os reis buscar as correntes de controle da vida local, com os conselhos e municípios de velha origem. Paradoxo aparente: para dominar as populações dispersas fixou-se o estatuto do governo local. Na verdade, o município, na viva lembrança dos êxitos da monarquia, foi instrumento vigoroso, eficaz, combativo para frear os excessos da aristocracia e para arrecadar tributos e rendas. Diante do perigo semelhante – o arreganho do senhor de engenho ou do fazendeiro sem garras da nobreza – o remédio seria igual. O modelo serviria, além disso, a outro propósito, também coevo à corrente municipalista portuguesa: o povoamento, com a disciplina dos moradores. Velho mecanismo de luta do rei contra a nobreza, revigorava-se na colônia (V. cap. I, 1), sem que estivesse isento, ele próprio, de produzir efeitos contrários ao sopro que o gerou (pp. 146/147).

Destaca ainda Faoro (1975) que Martim Afonso de Souza revestido de poderes de capitão-mor, quando de sua primeira expedição, estava autorizado com fundamento em três cartas régias de tomar posse das terras que descobrissem e nelas instaurar capitão-mor e governador. No entanto, preferiu desviar-se dessa função e reproduzir no Brasil colônia o mesmo sistema político-administrativo português através da criação de vilas subordinadas aos interesses metropolitanos:

> Martim Afonso de Souza, na primeira expedição colonizadora ao Brasil (1530-1533) recebeu, em três cartas régias, poderes de capitão-mor da armada e das terras que descobrisse, para o fim de tomar posse delas e constituir “capitão mor e governador”, bem como para criar e nomear tabeliães e mais oficiais de justiça necessários, outorgando sesmarias às pessoas de sua esquadra. Com tais atribuições majestáticas, não utilizou os seus poderes para designar “capitão-mor e governador”. Preferiu, em desvio às suas instruções, fiel todavia ao sistema jurídico português, criar vilas, vinculadas ao rei capazes de se autodeterminar, fixando, com o núcleo social e administrativo, o expediente apto a conter os súditos na obediência (pp. 147-148).

Segundo Vianna (1961) essas vilas que representavam a tradição de controle da vida local ganharam força a partir do século XVII, passando a ser regidas pelas Ordenações Filipinas e recebendo novas atribuições administrativa, policial e judiciária, conforme esquema abaixo:

- Um **alcaide** – autoridade máxima do município.

- **Juízes ordinários** – cidadãos comuns, eleitos pelos moradores da localidade em que serviam, enquanto os juízes.

- **Vereadores** – em número de três ou quatro eram considerados membros da Câmara eleitos pelos homens bons.

- **Almotacés** – faziam com que as decisões da Câmara fossem executadas e punia os que desobedeciam e por isso, às vezes eram confundidos com os vereadores.

- **Juiz de Fora** – era um magistrado nomeado pelo Rei de Portugal para os municípios mais importantes, em substituição ao juiz ordinário. Tinha a função de presidir a Câmara, o que representou uma ingerência da Coroa nos interesses municipais.

- **Procurador** – tinha a função de fiscalizar, fazer relatórios, registrar as discussões das reuniões da Câmara, enfim era encarregado de representar a Câmara perante órgãos superiores do governo.

- **Homens bons** - cidadãos que haviam ocupado cargo da municipalidade ou governança da terra que participavam da eleição dos vereadores. Possuíam renda superior a um mínimo exigido e prestígio social.

Com o fracasso do sistema de Capitanias Hereditárias, foi criado o Governo Geral em 1548 visando centralizar o poder e a administração nas mãos do governador geral. Esse sistema de governo durou até 1808 (data da chegada da família real ao Brasil), sendo que a partir de 1720 os chefes de governo passaram a ser denominados de Vice-Reis. Assim Faoro (1975) descreve a transição do sistema de capitanias para o de governo-geral:

> Os quinze anos das donatárias, tempo muito curto para definir uma tendência ou para definir um rumo, sofrem drástico corretivo. O Governo-Geral, instituído em 1548, instalado na Bahia, no ano seguinte, não extinguiu as capitanias. De imediato, as atribuições públicas dos capitães se incorporam no sistema do governo-geral, fiscalizados por um poder mais alto, em assuntos militares, da fazenda e da justiça. A instituição, no seu lado particular, prolongou-se até o século XVIII, quando a última capitania reverteu ao patrimônio real, reversão tardia, em homenagem à outorga vitalícia e hereditária. Para a chefia do novo sistema escolheu D. João III um homem de experiência nos negócios ultramarinos, provado na África e na Índia, o fidalgo Tomé de Sousa. O *Regimento*, lavrado a 17 de dezembro de 1548, "é um documento básico, verdadeira carta magna do Brasil e sua primeira Constituição, tendente à unificação territorial e jurisdicional, já com elementos aptos para uma colonização progressiva" (p. 144).

Informa Andrade (2007) que a criação do governo-geral que vigorou de 1548 a 1677, os capitães-donatários perderam as atribuições de ministrar a justiça e a arrecadação de impostos. Os direitos e deveres dos governadores eram definidos no Regimento, espécie de Constituição, onde ao governador nomeado caberia fundar cidades e vilas, fiscalizar e auxiliar as capitanias, defender a costa, explorar e descobrir terras etc. Em 1621, o Brasil foi dividido em dois Estados (Mapa 3), o do Brasil, com capital no Rio de Janeiro e o do Maranhão com capital em Salvador.

MAPA 2 - Divisão territorial do Brasil no período do Governo Geral

Fonte: IBGE (2010)

Segundo Andrade (2007) durante a vigência do governo-geral, o governador-geral era auxiliado por três autoridades:

- **ouvidor-geral** - cuidava da aplicação da justiça para garantir os direitos dos colonos;

- **o provedor-mor da Fazenda** - cuidava do sistema financeiro através da cobrança de impostos e arrecadação da parte pertencente à Coroa;

- **o capitão-mor da costa** – responsável pela defesa da costa brasileira em razão das ameaças de invasões estrangeiras e do pequeno número de aglomerações urbanas (vilas e cidades).

A organização municipal, iniciada no Brasil através da fundação das primeiras vilas e, depois no Governo-Geral, com as cidades, foram administradas pelas Câmaras Municipais, compostas de vereadores, também chamados oficiais da Câmara, que eram escolhidos entre os *homens bons*, que correspondiam à rica camada privilegiada de proprietários de terras. De acordo com Leal (1997) não eram considerados *homens bons*, os comerciantes, os estrangeiros, os judeus e todos aqueles que exerciam atividades manuais, não podendo fazer parte do corpo de oficiais da Câmara. Embora os cargos da Câmara fossem providos por meio de eleições realizadas na época de Natal, o governo das primeiras vilas tinha caráter elitista.

Leal (1997) destaca que as Câmaras Municipais, eram instaladas *por ato régio* em centros urbanos classificados no mínimo de vila que funcionavam de acordo com o fundamento legal das Ordenações Manuelinas e depois das Ordenações Filipinas. As Câmaras Municipais possuíam atribuições administrativa, policial ou judiciária, cabendo-lhes a administração do patrimônio público, a autorização para construção de obras públicas, o policiamento, a nomeação de funcionários e a fixação de impostos. Os atos do Poder Legislativo eram feitos através de editais e posturas, cabendo ao ouvidor o controle, averiguação da legalidade dos atos e cumprimento das normas de interesse local. Não existia ainda a atual separação de poderes entre Legislativo, Executivo e Judiciário. Na prática as atribuições se misturavam e mesclavam, onde as Câmaras Municipais *exerciam elas funções hoje a cargo do Ministério Público, denunciando crimes e abusos aos juízes, desempenhavam funções de polícia rural e de inspeção da higiene pública, auxiliava os alcaides no policiamento da terra e elegiam grande número de funcionários da administração geral, tais como: os almotacés, assistidos do alcaide-mor; os quatro recebedores das sisas; os depositários judiciais, o do cofre de órfãos, o da décima, os avaliadores dos bens penhorados, o escrivão de armas, os quadrilheiros – guardas policiais do termo – e outros funcionários. Tinham, além disso, as Câmaras o direito de nomear procuradores às Cortes...* (pp. 83-83). Verifica-se que o Poder Legislativo do período colonial possuía amplas atribuições e maior poder de atuação dos que as atuais Câmaras Municipais.

Ainda no que se refere à importância das Câmaras Municipais no tocante a tomadas de decisões, Fonseca (2005) as considera superior as atuais câmaras, consoante afirmação:

> Como ainda não tinha sido criada a figura do prefeito, todo o poder do governo local era concentrado nas câmaras, que exerciam, dentre outras atribuições, a taxação de impostos, a determinação de preços dos alimentos e medicamentos, a regulação do valor da terra, a deliberação para a criação de arraiais e povoações. Além do mais, desempenhavam funções de polícia e de inspeção da higiene pública, elegiam funcionários e denunciavam crimes e abusos aos juízes (FONSECA, 2005, p. 87).

Pires (1999) explica que alguns acontecimentos históricos, como a mudança de regime político do sistema de Capitanias Hereditárias para o de Governo Geral; a transferência da Corte Portuguesa para o Brasil em 1808; a elevação do Brasil a Vice-Reino de Portugal; a conquista da independência política de 1822 e outros fatores são considerados importantes para o fortalecimento da instituição municipal do Brasil. Destaca ainda que a autonomia municipal no estágio inicial da ocupação territorial se fez mais por necessidade do que pela vontade do próprio governo português, que não conseguiu controlar todos os atos da organização municipal em função da grande extensão territorial da colônia; da baixa densidade demográfica; das dificuldades de comunicação e transporte e da escassez de recursos para colonização. Segundo Pires (1999) outras razões explicam o fortalecimento do município:

> … o afastamento entre a cidade e a sede dos latifúndios, o que projetava a necessidade de que cada cidade logo se constituísse em centro de poder auto-suficiente; a ênfase dada pela colonização portuguesa à instalação de núcleos urbanos como suporte às aspirações de desenvolvimento da burguesia mercantil, seja como ponto de convergência da produção rural, seja como estratégia para alcance do mercado europeu; as determinações contidas nas cartas de doação dos donatários e nos regimentos dos Governadores-Gerais quanto às atividades econômicas e quanto à fundação dos centros político-administrativos; o apoio da Igreja; o poder político da vereança e a iniciativa própria das Câmaras que se arrogavam relevantes atribuições em assuntos das Capitanias e de interesse local; o poder econômico dos proprietários rurais; o sentimento nativista de cada povo e a reação das Câmaras contra os governadores das Capitanias Hereditárias” (p.145).

Informa Leal (1997) que as Câmaras Municipais possuíam atribuições: ***política*** - exercida pelo Senado da Câmara; ***administrativa*** - criar arraiais e outros assuntos estritamente locais, sendo suas decisões a respeito de posturas, por

exemplo, sujeitas à aprovação do *juiz de fora*, designado pela autoridade real e, ***judiciárias*** - poder de distribuição das terras e submetiam-se a ingerência do poder privado - ruralista e econômico da época - em detrimento do poder público, sendo por vezes estimulada pela própria Coroa.

> Não raro, porém, a Coroa sancionava usurpações, praticadas através das Câmaras pelos onipotentes senhores rurais. Legalizava-se, assim, uma situação concreta, subversiva do direito legislado, mas em plena correspondência com a ordem econômica e social estabelecidas nestas longínquas paragens. Seria difícil conter essas manifestações do poder privado em uma estrutura cuja unidade fundamental – que imprimia o seu selo no conjunto das demais instituições – era o extenso domínio rural, essencialmente monocultor e construído sobre o trabalho escravo. O Rei, muitas vezes, era ou se mostrava impotente para deter o mandonismo desses potentados, que dominavam câmaras e, por meio delas, todo o espaço territorial compreendido em sua jurisdição. A massa da população – composta em sua grande maioria de escravos e dos trabalhadores chamados livres, cuja situação era de inteira dependência da nobreza fundiária – também nada podia contra esse poderio privado, ante o qual se detinha, por vezes, a própria soberania da Coroa (p. 84).

Compreende-se que as câmaras municipais não eram plenamente autônomas, estavam subjugadas às usurpações dos senhores de terra que eram apoiados pela metrópole portuguesa, porque representavam o poder econômico local sustentado no latifúndio agrário. Conforme Leal (1997) a mudança dessa realidade era praticamente inviável, porque a sociedade da época era formada por uma maioria de trabalhadores escravos iletrados, uma minoria de trabalhadores livres, sem direito a voto e ainda dependentes da nobreza latifundiária. Portanto, o poder político controlado pelo poder econômico, era usado as câmaras municipais como órgãos de legitimação de seus interesses. O poder econômico era exercido pelos *homens bons* que possuíam a exclusiva prerrogativa de voto e escolha dos membros das Câmaras Municipais.

O surgimento de uma vila a partir de uma capela no período colonial foi detalhadamente desenvolvido por Marx (1991):

> A capela construída passava a ser referência para a constituição de um arraial ou povoado, ou seja, passava a acolher moradores em pequenas porções de sua gleba, tornando-se um importante instrumento para o início de um processo de urbanização. As terras do patrimônio doadas pelos grandes proprietários, além de serem responsáveis pela expansão dos povoados, expressavam também um jogo de forças políticas e religiosas, garantindo-lhes a assistência espiritual e o prestígio social e político, recebendo o reconhecimento da comunidade (p. 19).

A propósito, Ana de Lourdes Ribeiro da Costa (2003) destaca que os principais elementos geradores da estrutura municipal foram: *a Igreja Católica, o Estado, os agentes econômicos, a população e os movimentos sociais*, sendo a Igreja Católica e o Estado considerados os mais importantes. O poder eclesiástico organizou o espaço territorial das freguesias, fixando as estruturas administrativas das vilas e cidades. A localização das igrejas matrizes serviu para controlar a população que se instalava nas proximidades da igreja matriz, conventos e mosteiros, favorecendo a expansão da malha urbana dos municípios. O Estado compartilhava seu poder com Igreja, através de uma complexa estrutura de administração: Governo Geral, Câmara, Alfândega, Casa da Moeda e o Tribunal de Relação. Importante medida efetuada pelo Estado foi a doação de sesmarias que permitiu o povoamento da colônia, a criação do espaço urbano e rural e a formação de uma rede de municípios. Neste caso, o papel da Igreja alcançava o nível jurídico porque era um importante agente do processo de ocupação e formação do solo urbano. A origem de um aglomerado urbano no período colonial se fazia a partir da construção de uma capela, em terreno doado por um rico fazendeiro. A capela representava o ponto atrativo de fixação da população, condicionava a distribuição do solo, *controlava e determinava o embrião da malha urbana da futura vila ou cidade. Até o momento da criação do município, esse processo de expansão física era norteado pela Igreja* (p.44).

> A capela ou igreja agia como um centro irradiador de um processo de constituição de um pequeno núcleo urbano. A mesma representava a sua institucionalização, através da sua sacralização, tornando-se Capela Curada, o que significava que regularmente receberia a visita de um padre. A sagração era muito importante tanto para a população como para o clero e o governo, pois o lugar ganhava um significado não só eclesiástico mas também oficial, pois passava a ter livros de registro de batismo, óbitos e casamentos. Era a igreja dando suporte à estrutura oficial (MARX, M., 1991, p. 19).

Conforme citação e de acordo com Ana de Lourdes Ribeiro da Costa (2003, p. 44) o crescimento da população era fator fundamental na mudança da categoria de capela para o de igreja matriz que assumia em seguida o status de paróquia ou *freguesia*, ocasionando a passagem da condição de povoado para o de vila. Configurada essas alterações, era instalada a Câmara Municipal e implantado o espaço público da área. A maioria das vilas e cidades no Brasil nasceu e cresceu ao redor de uma capela, sofrendo influência religiosa.

A mudança de vila para cidade durante o período colonial obedeceu às normas do Vaticano, que somente permitia a instalação de bispados em cidades, consoante afirmação de Fleiuss (1983):

> Como os bispos, que eram então nobres de primeira grandeza e príncipes titulares, não podiam residir, nem o Papa o consentiria, em Vilas, porque estas não se fundavam em terras próprias, quando se criaram os bispados no Brasil. O Rei, na qualidade de grão-mestre da Ordem de Cristo, emancipou a terra como feudo empregado no serviço da Fé, elevando à categoria de Cidades as Vilas destinadas à sede Episcopal (p. 10-11).

Segundo Faoro (1975) a localidade que alcançava o titulo de vila, recebia em seguida um pelourinho que era edificado como símbolo de liberdade municipal e como local de aplicação de castigos aos infratores das leis. Além disso, era tido como instrumento representativo do poder de dominação de Portugal, que juntamente com a Igreja marcavam o surgimento de uma vila.

A primeira vila estabelecida no litoral brasileiro foi São Vicente, fundada por Martim Afonso de Souza em 1532. No mesmo ano foi fundado Santo André da Borda do Campo, no planalto de Piratininga. Algumas outras vilas foram criadas na colônia até o ano do governo-geral, quais sejam:

- Porto Seguro, 1535 – Bahia;
- Igaraçú, 1536 – Pernambuco;
- São Jorge dos Ilhéus, atual Ilhéus, 1536 – Bahia;
- Santa Cruz, atual Santa Cruz Cabrália, 1536 – Bahia;
- Olinda, 1537 – Pernambuco;
- Santos, 1545 – São Paulo;
- Salvador da Bahia de Todos os Santos, 1549, que nasceu como sede do governo-geral – Bahia.

As vilas dos primeiros tempos possuíam um comércio pobre, algumas casas, uma igreja e um prédio onde funcionavam a Câmara e a cadeia. Num ponto central erguia-se um marco de pedra, o pelourinho, que era símbolo da autonomia que segundo Faoro (1975) significava o fundamento legal de constituição de um município no período colonial com as seguintes atribuições:

> O pelourinho simbolizava o núcleo legal: instrumento e símbolo da autoridade, coluna de pedra ou de madeira que servia para atar os desobedientes e criminosos, para o açoite ou o enforcamento. Com o pelourinho se instalava a alfândega e a igreja, que indicavam a superioridade do rei, cobrador de impostos, ao lado do padre, vigiando as consciências (p. 149).

Quando surgiram as primeiras cidades, alguns núcleos urbanos já haviam se formado no Brasil. Dezessete anos depois da fundação de São Vicente (1532), é que Tomé de Souza fundou Salvador (1549). De acordo com Santos (2008) naquela época, já existiam no mínimo seis vilas dispersas pelo litoral brasileiro e no final do século XVI, havia três cidades no Brasil:

- Espírito Santo, 1551 – Espírito Santo;
- Nossa Senhora da vitória, atual Vitória, 1551 – Espírito Santo;
- São Paulo de Piratininga, atual São Paulo, 1554 – São Paulo;
- Nossa Senhora da Conceição de Itanhaém, atual Itanhaém, 1561 – São Paulo;
- São Sebastião do Rio de Janeiro, atual Rio de Janeiro, fundada e instalada em 1567 – Rio de Janeiro;
- Filipéia de Nossa Senhora das Neves, atual João Pessoa, 1585 – Paraíba;
- Natal, 1599 – Rio Grande do Norte;
- São João Batista de Cananéia, atual Cananéia, 1600 – São Paulo.

2.3 O MUNICÍPIO NAS CONSTITUIÇÕES BRASILEIRAS

Para Montoro (1975) dois fatos históricos explicam a trajetória original do município brasileiro: a independência política de 1822 e a promulgação da Constituição de 1824, sendo que antes prevalecia o modelo português de organização municipal transplantado.

Segundo Campanhole e Campanhole (1985) a Constituição de 1824, regulamentou a organização municipal do Brasil Império:

> Art. 167. Em todas as Cidades e Villas ora existentes, e, nas mais, que para o futuro se crearem haverá Câmaras, às quaes compete o Governo econômico e Municipal das mesmas Cidades e Villas.
> Art. 168. As Câmaras são electivas, e compostas do número de Vereadores que a Lei designar, e o que tiver o maior número de votos, será Presidente.
> Art. 169. O exercício de suas funcções municipais, formação das suas Posturas policiais, applicação das suas rendas, e todas as suas particulares, e úteis attribuições, serão decretadas por uma Lei regulamentar. (p. 649).

Observa-se que a instituição municipal recebeu tratamento específico na Carta de 1824, estabelecendo que nas cidades e vilas houvessem Câmaras eletivas incumbidas do governo econômico e municipal. Foi criado o sistema eleitoral de escolha dos Vereadores e Juízes de Paz, os critérios de formação das Posturas Policiais, a forma de aplicação das rendas e outras atribuições específicas do Município. No entanto, com a promulgação da Lei 28, de 1/10/1828 a autonomia municipal sofreu profundas restrições em face da linha centralizadora que passou a vigorar:

> O centralismo provincial não confiava nas administrações locais e poucos foram os atos de autonomia praticados pelas municipalidades, que, distantes do poder central, e desajudadas pelo Gôverno da Província, minguavam no seu isolamento, enquanto os Presidentes Provinciais cortejavam o Imperador, e o Imperador *desprestigiava os governos regionais, na ânsia centralizadora que impopularizava o Império (*MEIRELLES, 1964, p. 7).

Montoro (1975) comenta que na discussão da Assembléia Constituinte emergiu duas correntes antagônicas sobre papel jurídico do governo municipal: a primeira de caráter liberal defendia o município como ente federado e politicamente autônomo; a segunda de caráter centralista defendia o município como entidade de função puramente administrativa, sem autonomia política. De acordo com a Lei Regulamentar de 1828, os pressupostos defendidos pela corrente de governo unitário e centralizador, foram acolhidos no Art. 24: *serem as Câmaras corporações meramente administrativas. Estas não exerceriam jurisdição alguma contenciosa*. *Estariam sujeitas à tutela dos poderes centrais* (p. 28). Assim, os municípios configuravam apenas uma divisão territorial, sem liberdade política e sem autonomia na gerência de seus interesses locais.

A estrutura administrativa era formada pelo Prefeito Municipal, que apareceu pela primeira vez na Província de São Paulo, de acordo com a Lei nº. 18, de 11/04/1835, nomeado pelo Presidente da Província. Os municípios eram administrados pelo Procurador Municipal, subordinado à Câmara Municipal, que cuidava de fiscalizar e aplicar as rendas do Conselho Deliberativo. Em cada comarca tinha um Presidente e no distrito, um Sub-Presidente e um Conselho de Distrito, que eram responsáveis pela execução político-administrativa dos municípios.

Ressalta-se que durante o Império os municípios enfrentaram dificuldades financeiras para a realização dos serviços públicos.

De acordo com Andrade (2006) a Constituição de 1891 tinha as seguintes características: existência de três poderes: Executivo, exercido pelo Presidente e Ministérios, Legislativo, Senado e Câmara Federal; Judiciário, Supremo Tribunal Federal, juízes e tribunais regionais. A nova estrutura institucional de 1891 estava apoiada no regime republicano; no sistema de governo presidencial e no estado federado.

> Em 24 de fevereiro de 1891, era promulgada a Constituição da República dos Estados Unidos do Brasil, que ficaria em vigor até a Revolução de 1930, quase quarenta anos, portanto. Nela ficava consagrada a forma federativa de Governo, sendo o país formado por 20 estados – as 20 antigas províncias – e por um Distrito Federal - o antigo município neutro. O presidente e o vice-presidente da República seriam eleitos pelo povo, em eleições diretas – salvo no primeiro quatriênio, quando foram eleitos pelo Parlamento – por um período de quatro anos, sem direito à reeleição. (ANDRADE, 2006, p. 180).

A autonomia municipal encontrou respaldo no artigo 68 da Carta Magna de 1891, prevendo *autonomia municipal* vinculado ao critério de peculiar interesse. Entretanto, adverte Brasileiro (1973) que essa peculiaridade na prática foi inoperante devido à falta de recursos financeiros e a nomeação de prefeitos realizada de cima para baixo.

A organização política e administrativa dos municípios ficou sob-responsabilidade dos estados que formavam a federação brasileira, que na prática reforçaram as mesmas tendências e vícios: centralismo de decisões, influência do coronelismo local e eleitorado submisso, conforme registro:

> Durante os quarenta anos em que vigorou a Constituição de 1891, não houve autonomia municipal no Brasil. O hábito do centralismo, a opressão do coronelismo e a incultura do povo transformaram os Municípios em feudos de políticos truculentos, que mandavam e desmandavam nos “seus” distritos de influência, como se o Município fosse propriedade particular e o eleitorado um rebanho dócil ao seu poder (MEIRELLES, 1964, p. 10).

Neste sentido, os Municípios ficaram sob a tutela de prefeitos eleitos ou nomeados pelo governador. As eleições eram manipuladas e as oposições que porventura deflagrassem eram anuladas pelo *coronel*. A conjuntura municipal ficou comprometida pela carência de recursos, falta de liberdade e expressão e debilidade social e econômico.

No dizer de Leal (1997) *se o federalismo tem como princípio básico a descentralização (política e administrativa), seria perfeitamente lógico estender a descentralização à esfera municipal* (p.98), o que, entretanto, mesmo com a previsão em legislações estaduais, a autonomia se viu enfraquecida ou mesmo anulada através de diversas revisões constitucionais realizadas pelos estados-membros que criou mecanismos de intervenção nos assuntos locais através da fiscalização dos atos administrativos, das finanças, da elaboração da Lei Orgânica e da forte interferência na eleição ou escolha dos administradores locais.

Apesar da reforma de 1926, como resultado da reação ao centralismo político e da defesa dos valores federativos, o verdadeiro sentido da autonomia municipal permaneceu inoperante.

A Constituição de 1934 consagrou a autonomia municipal, colocando-se contra as forças oligárquicas e corruptas. Ficaram estabelecidas no art.13 as bases irredutíveis da autonomia municipal, especialmente quanto à sua organização e competências, tendo em vista corrigir os abusos cometidos pelo Estado na estrutura política e organizacional do Município na Primeira República. Diante disso, surgiu a tese de que o Município, no Estado brasileiro, é um ente federativo, quer dizer, um ente político-administrativo integrante da Federação e não apenas uma descentralização administrativa do Estado-Membro e por isso, vigorou a idéia de que não bastaria ao Município apenas autonomia política com eleição de prefeitos e vereadores, mas também autonomia financeira, de recursos fiscais próprios. Assim,

ficou definido no regime constitucional de 1934, conforme Montoro (1975) aponta oito características da autonomia municipal:

1. a eletividade de Prefeitos e Vereadores passou a ser obrigatória, podendo o Prefeito ser eleito pela Câmara. No Município da Capital e nas estâncias hidrominerais o Prefeito poderia ser de nomeação do governo do Estado (art. 13, I e & 1º), sendo vedada a reeleição de Prefeitos para o período imediato (art. 7º, I, c);

2. O processo de intervenção dos Estados nos Municípios passou a ser previsto na Constituição. Somente poderia ocorrer para regularizar as finanças, observados, no que fossem aplicáveis, os preceitos referentes à intervenção federal (art. 13, & 4º);

3. Aos Estados era facultada a criação de órgão de assistência técnica à administração municipal e fiscalização de suas finanças, pondo-se fim às discussões sobre se tal atividade era lícita aos Estados e se não conflitava com o sentido do "peculiar interesse" (art. 13, & 3º);

4. atribuiu-se ao Município competência para decretar e arrecadar tributos, além dos que lhe fossem transferidos pelos Estados (art. 13, & 2º). Esta foi a grande inovação trazida pela Lei Magna de 1934, pois procurou assegurar a independência financeira do Município, conferindo-lhe certos impostos e taxas. Este passou a ter competência tributária. Apesar desta competência referir-se a tributos de menor importância, e que não resolveriam de vez o problema da pobreza dos Municípios, foi um primeiro e enorme passo no sentido de eliminar a dependência dos governos estaduais para a execução dos serviços de peculiar interesse do Município;
5. tornou expressa a conceituação da autonomia financeira, caracterizada pela liberdade na decretação de seus tributos, arrecadação e aplicação de suas rendas (art. 13, II). Além de atribuir ao Município impostos e taxas, assegurou a livre aplicação de seus recursos, que não poderiam mais ser vinculados a determinações do governo estadual;

6. tornou expressa a faculdade do Município livremente organizar os serviços de sua competência, como decorrência necessária da autonomia municipal (art. 13, III);

7. manteve a cláusula do peculiar interesse, como delimitadora da competência do Município (art. 13, caput);

8. previu, novamente, a intervenção federal nos Estados que não respeitassem o princípio da autonomia municipal (art. 7) (pp. 49-50).

No entanto, a Constituição de 34 teve curto prazo de duração devido a instalação do Estado Novo por Getúlio Vargas, sendo substituída pela Constituição de 1937 de caráter autoritária e centralizadora.

A Constituição de 1937 foi promulgada dentro de um contexto desfavorável à vida municipal. O histórico momento da Carta de 37 sofreu a influência da crise de 1929, o impulso da industrialização, o início do Estado Novo e a deflagração da Segunda Guerra Mundial. Este momento foi caracterizado por Meirelles (1964) como um *misto de corporativismo e socialismo, temperado com algumas franquias democráticas, o Estado Nôvo* (p.11). A estrutura da organização federativa foi abatida e ficou sujeita aos desmandos do poder central, consoante assinalado por Andrade (2006, p.211).

A Constituição de 1937 manteve apenas nominalmente o poder local. Durante o Estado Novo foi editado o Decreto-Lei nº. 1.202 de 8 de abril de 1939, que estabeleceu a organização administrativa dos Estados e Municípios, que na prática, desconstitucionalizou a Federação, passando a existir uma Constituição unitária e um Estado autoritário e centralizador. A autonomia municipal ficou restringida a alguns aspectos como: previsão de eleição para vereadores, porém com possibilidade de dissolução dos sistemas de representação; criação de regime de intervenção nos Estados e Municípios e determinou a nomeação dos prefeitos pelo governador dos Estados.

As Câmaras Municipais tiveram suas atribuições enfraquecidas diante do fortalecimento do Poder Executivo, representado na figura do Prefeito Municipal. De acordo com Meirelles (1964): *Pode-se afirmar, sem vislumbre de erro, que, no regime de 1937, as Municipalidades foram menos autônomas que sob o centralismo imperial* (p. 12). Assim, as Câmaras do regime monárquico foram mais atuantes, exerciam liberdade para deliberar sobre assuntos de interesses locais, enquanto no Estado Novo essas atribuições foram neutralizadas.

A Constituição de 1946 significou um retorno aos valores democráticos e sociais, inaugurando-se uma nova etapa na história do municipalismo brasileiro sustentado em três pilares: político, financeiro e administrativo.

O novo texto constitucional prestigiou as municipalidades, determinando novos parâmetros de distribuição de renda e aumento da participação dos municípios nas finanças, seja pela transferência dos fundos de receitas, seja pela sua reintegração ao processo eleitoral e ainda pelo fim das intervenções

autoritárias dos Estados nos municípios. Cabe ressaltar que neste período não se pode falar ainda de autonomia municipal consistente devido à falta de clareza no processo de repartição de competências no sistema federativo entre União, Estados e Municípios, conforme assevera Meirelles (1964):

> Dentro dêsse esquema ficou assegurada a autonomia política, administrativa e financeira: pela eleição do Prefeito e dos Vereadores (art. 28, n. I); *pela administração própria, no que concerne ao seu peculiar interesse e especialmente à decretação e arrecadação dos tributos de sua competência e à aplicação das suas rendas, bem como à organização dos serviços públicos locais* (art. 28, n. II). Além das rendas exclusivas do Município (art. 29), a Constituição vigente lhe deu participação em alguns tributos arrecadados pelo Estado e pela União (art. 15 §§ 2º e 4º e arts. 20, 21 e 29) - (p.13).

No entender de Meirelles (1964) a Carta Magna de 1946 garantiu o direito aos municípios de recorrem ao Supremo Tribunal Federal quando as Leis Estaduais ferissem o principio da autonomia municipal, podendo também fazer representação junto ao Procurador-Geral da República, com possibilidades de intervenção federal.

Em 1964, num cenário marcado pela queda de João Goulart, ocorreu o golpe militar, o que representou um retrocesso a autonomia municipal. O Poder Executivo Federal passou a controlar toda organização política, econômica, social e administrativa do país.

Montoro (1975) aponta que devido os impasses ocorridos na comissão dos juristas responsáveis pela elaboração da Constituição de 1967, o governo federal resolveu apresentar por conta própria nova proposta junto ao Congresso bem diferente daquela elaborada pelos juristas. De acordo com o novo projeto, considerado ambíguo, os municípios foram reduzidos a órgãos administrativos, sendo, no entanto, reservado o direito de intervenção federal, caso a autonomia municipal não fosse respeitada, conforme destaca: a *autonomia municipal e a federação entraram em grave crise com o esquema centralizador da nova Constituição* (p. 78).

A Constituição Federal de 1967 definiu a possibilidade de intervenção da União nos Estados-membros, quando estes não repassassem as quotas tributárias devidas aos Municípios, assim como a intervenção nos municípios quando estes não prestassem contas conforme a legislação estadual, conforme assinalado: *quando a administração municipal não prestar contas a que esteja obrigada na forma da lei estadual* (Campanhole e Campanhole, 1985.11).

A autonomia política dos municípios foi restringida, através das hipóteses de nomeação dos prefeitos pelo governador nas capitais, estâncias hidrominerais e municípios de interesse para a segurança nacional. Na Carta Magna de 1967, foi estabelecido o número de vereadores das câmaras municipais (limite máximo de 21, proporcional ao número de eleitores), a proibição de remuneração dos vereadores, salvo nas capitais e municípios com mais de cem mil habitantes (MONTORO, 1975, p. 73-74).

No plano administrativo e financeiro os municípios também ficaram reféns de decisões superiores, conforme atesta Alves (1986):

> A legislação, a partir de 1964, instituída para regulamentar a vida econômica do País, teve como finalidade concentrar a maioria dos impostos em âmbito federal, a fim de fortalecer o poder político central e permitir à União a realização de obras faraônicas, capazes de alienar a sociedade com o propalado “milagre econômico brasileiro” e levar o homem comum a acreditar numa dinamização administrativa promovendo a modernização do País (p. 78).

De acordo com Alves (1986) essa conjuntura se revelou num verdadeiro drama para a vida econômica e administrativa dos municípios em que 70% dos recursos fiscais recolhidos ficavam sob o controle do governo federal em prejuízo dos municípios e estados, que sufocados economicamente passaram a enfrentar sérios problemas sociais: de saneamento básico, de abastecimento de água, de saúde, de falta de escolas, etc.

De acordo com Silva (1991) a Emenda nº. 1 de 1969 não pode ser considerada uma emenda e sim uma nova Carta chamada de Constituição da República Federativa do Brasil, que segundo o IBGE (2010), apresentava as seguintes características:

> O ano de 1964 estabelece nova mudança de regime político no País consolidado na Constituição Federal de 1967 e na Emenda Constitucional nº 1, de 17 de outubro de 1969, marcadas pela centralização de poder no executivo federal. Os textos dessa legislação conservaram aos municípios uma autonomia relativa, afinal não incluía a criação e organização das Leis Orgânicas, porém conservando benefícios no tocante à transferência de parte da tributação dos estados e da União, a administração própria, a decretação e aplicação de tributos e taxas, a organização de serviços locais e a eleição direta de vereadores e de prefeitos, exceto para os Municípios das Capitais, de estâncias hidrominerais e os considerados de segurança nacional.

De acordo com as novas regras estabelecidas na Constituição de 1969, houve uma pequena abertura ao sistema federado, principalmente no tocante ao interesse municipal, prevendo investimentos de recursos tributários em setores sociais, como a obrigatoriedade de aplicação de 20% (vinte por cento) das receitas orçamentárias na educação primária. Porém, a Emenda Constitucional n° 1/69 enfraqueceram os municípios nos aspectos financeiros, políticos e administrativos.

Eles ficaram subordinados à União no aspecto financeiro, que concentrou a maior fatia dos recursos fiscais, colocando-os em situação de sobrevivência e plena dependência dos repasses tributários e verbas. Politicamente, os municípios ficaram reféns dos estados-membros com a possibilidade de intervenção estadual. No aspecto administrativo, deveriam subordinar-se aos princípios e interesses da União, o que sobremaneira, prejudicou às peculiaridades e interesses locais. E foi nesse período que se estabeleceu a gratuidade do mandato de vereador em municípios com população inferior ao limite mínimo.

Um ponto relevante foi a criação pela Constituição de 1969 de órgãos fiscalizadores e controladores das finanças municipais. Para isso, ficou a Câmara Municipal escolhida como órgão direto e interno e o Tribunal de Contas, como órgão externo e indireto, ambos com a função de controlar, fiscalizar e julgar as contas dos municípios.

Em seguida, dentro do contexto histórico da redemocratização do país, que ganhou força na década de 1980, o município foi transformado num ente federativo com ampla autonomia na Constituição Cidadã de 1988.

Com a promulgação da Constituição Federal de 1988 o Município brasileiro passou a ser considerado um ente político-administrativo juntamente com

a União e Estados-Membros, sendo na ocasião uma reivindicação de renomados juristas municipalistas que pretendiam corrigir uma distorção do passado constitucional em que Silva (1998), usando-se das palavras de Hely Lopes Meirelles defendeu: *foi o primeiro a sustentar que o Município constitui peça essencialíssima da nossa Federação, afirmando que a Constituição de 1946 erigiu o Município brasileiro em entidade estatal de terceiro grau, integrante e necessária ao nosso sistema federativo* (p.10). O reconhecimento de que os Municípios são componentes da Federação encontrou respaldo nas palavras de Silva (1998):

> A Constituição de 1988 modifica profundamente a posição dos Municípios na Federação, porque os considera componentes da estrutura federativa. Realmente, assim o diz em dois momentos. No art. 1 declara que a República Federativa do Brasil é formada pela União indissolúvel dos Estados e Municípios, e do Distrito Federal. No art. 18 estatui que a organização político-administrativa da República Federativa do Brasil compreende a União, os Estados, o Distrito Federal e os Municípios, todos autônomos, dos termos desta Constituição (p. 536).

Importante ressaltar que o tratamento legal dado ao Município brasileiro até 1988, consistia num reconhecimento constitucional de possuírem governo próprio e algumas competências próprias de parcela mínima, fiscalização e regulação normativa. A partir de 88 com a introdução do artigos 18 e 29 na nova Constituição Federal, o município adquire plena autonomia com poder de auto-organização, governo próprio e ampliação de suas competências exclusivas. Sobre esta questão da autonomia e competências abordaremos com mais detalhe no próximo capítulo, que envolve quatro capacidades: auto-organização, autogoverno, auto-legislação e auto-administração. O art. 29 da Carta de 1988 prevê que:

> O Município se regerá por lei orgânica, votada em dois turnos, com o interstício mínimo de dez dias, e aprovada por dois terços dos membros da Câmara Municipal, que a promulgará, atendidos os princípios estabelecidos nesta Constituição do respectivo Estado.

Esta regra foi considerada inovadora porque a partir da Constituição de 1988, o município passou a ter o poder de elaborar a sua própria Lei Orgânica, o

que antes não era permitido pela tradição constitucional, os municípios eram organizados pelos seus respectivos Estados, com exceção apenas do Rio Grande do Sul onde cada município já possuía sua própria lei orgânica, formulada pela Câmara Municipal de cada município.

Outra importante inovação prevista no texto Constitucional de 1988 foi o estabelecimento da autonomia política para escolha de prefeitos e vereadores de cada município da federação brasileira através de eleições diretas, sendo antes realizado mediante indicação do governador e nomeação do Presidente. Foram estabelecidas ainda a autonomia normativa (fazer leis sobre matéria de competência própria), a autonomia administrativa (capacidade de administração e da organização dos serviços locais) e a autonomia financeira (decretação de impostos, tributos e aplicação de rendas).

De acordo com o art. 23 da Constituição de 1988 os municípios passaram a participar de algumas competências comuns com a União, os Estados e o Distrito Federal como, por exemplo: zelar pela guarda da Constituição e das instituições democrática; cuidar da saúde e assistência públicas; proporcionar os meios de acesso à cultura, à educação e à ciência; proteger o meio ambiente, e outras; por outro lado, no art. 30 foi imputado aos municípios competências privativas, quais sejam, a de legislar em *assuntos de interesse local*, em substituição a expressão de *peculiar interesse*.

No papel de fiscalização continuou a Câmara Municipal exercendo no âmbito interno e direto e o Tribunal de Contas como órgão externo e indireto, auxiliando as Câmaras, na emissão de pareceres e julgamento das Contas do município.

Em relação às receitas fiscais, houve uma ampliação da participação dos municípios nos impostos estaduais e federais, que contribuiu na melhoria dos serviços básicos. Foram criados tributos fiscais próprios do município e a obrigatoriedade de cobrança dos mesmos: imposto predial e territorial urbano; imposto sobre transmissão *inter vivos* e imposto sobre serviços de qualquer natureza.

Portanto, o município foi gradativamente, conquistando autonomia e ganhando espaço no cenário político-administrativo. Quanto ao desenvolvimento econômico, pode-se aferir que este foi considerado em suas origens o lócus do desenvolvimento local por ter ali iniciado os primeiros projetos de organização da vida administrativa com a implantação de diversos serviços básicos e programas de valorização da cidadania. O município precede ao próprio Estado. Foi no município que se iniciou o desenvolvimento social e econômico e ganhou força na Constituição de 1988. O quadro abaixo mostra resumidamente as características econômicas, políticas e sociais do município no decorrer da história pátria segundo Brasileiro (1973) e Carneiro (2009):

QUADRO 1 - Resumo histórico da evolução municipal no Brasil – 1500 a 2008.

PERÍODO	CARACTERÍSTICAS ECONÔMICAS, POLÍTICAS E SOCIAIS DO SISTEMA NACIONAL	O MUNICÍPIO
Colonial **1500-1822**	Economia de exportação ("voltada para fora"), centralização política sob comando da metrópole organiza-se o sistema de clãs e as "fazendas" centros urbanos como entrepostos.	Instituição é trazida de Portugal para o Brasil (Século XVI) nenhuma autonomia política ineficiente como unidade de governo.
Império **1822-1889**	Economia de exportação ("voltada para fora") café como produto básico (meados do século XIX) centralização política-estado unitário, falta de representatividade dos partidos políticos, domínio da oligarquia rural.	Quase nenhuma autonomia (Constituição de 1824), câmara municipal eleita, porém subordinada aos presidentes de províncias.
República **1889-1970** **1ª Fase** **República Velha** **1889-1930**	Federalismo Separação de poderes Economia de exportação – café Domínio da oligarquia rural – "Política dos Governadores" Aumento da urbanização Crescimento do exército	Autonomia municipal como princípio constitucional (Art. 68 da Constituição de 1891). Autonomia definida de forma vaga: "peculiar interesse" do município. Poucos recursos financeiros Câmaras eleitas Prefeitos nomeados em 12 dos 20 estados
2ª Fase **1930-1934**	Revolução de 30 – ascensão da classe média ao poder Vargas ditador (sem Constituição) Industrialização incipiente Urbanização se acelera Reação constitucionalista de 1932	Extinção do poder legislativo – interventor nomeado.
3ª Fase **1934-1937**	*Intermezzo* constitucional Idéias liberais Industrialização e urbanização em processo	Constituição de 34 favorável aos municípios. Eleição de prefeitos e câmaras Reserva de competência tributária aos municípios Organização livre de seus serviços e recursos
4ª Fase **1937-1945**	Industrialização se acelera – crise de 29 e II Grande Guerra Implantação do Estado Novo Centralização política-estado unitário	Ausência de autonomia Mantida a competência tributária do município Interventores
4ª Fase **1945-1964**	Fim da II Grande Guerra Queda do Estado Novo Redemocratização Liberalismo político Crescimento econômico; política de substituição de importações Indústria pesada Inflação Nacionalismo	Constituição municipalista de 1946 Fortalecimento da instituição municipal Eleições Aumento das finanças Restrições à intervenção estadual Liberdade na alocação de recursos
5ª Fase **1964-1970**	Queda de Goulart Vitória do movimento de março de 1964 Ascensão das Forças Armadas ao poder Hegemonia do Poder Executivo	Limitação da autonomia municipal Maior dependência financeira Aumento do casos de

	Ideologia: desenvolvimento, moralização e segurança nacional Combate à inflação Dirigismo governamental	intervenção Alocação de recursos municipais segundo diretrizes do Governo Federal
6ª Fase 1970-1980	Flexibilização das restrições emancipacionistas	A malha municipal volta a crescer, 39 municípios são criados. O governo começa a perceber a importância da presença do governo no interior.
7ª Fase 1980-1988	Crise econômica; Desagregação do poder central; Contradição entre abertura política e dependência econômica de estados e municípios; Emendas constitucionais; Fim do regime militar, esgotamento do poder central; Fragilização do setor público; Redemocratização.	Descentralização fiscal; Movimento municipalista; Criação de 192 municípios entre 1980 a 1988.
8ª Fase 1988-2008	Redemocratização (novo pacto federativo); Descentralização do poder político; Estímulo ao processo emancipacionista; Disputa entre grupos para ampliação do controle político e administrativo; A fragmentação como opção de soluções fiscais; Guerra fiscal; Emenda Constitucional n°. 15.	Torna-se membro da federação (art. 1° e 18, da Constituição Federal de 1989); Aumento da autonomia; Criação da Lei Orgânica Municipal; Compartilhamento dos Fundos de Participação; Criação acelerada de novos municípios: 1.136 municípios foram criados neste período; Restabelecimento de obstáculos à criação de municípios a partir de 1996. Apenas 53 municípios foram criados após a promulgação da Emenda n°. 15 até os dias atuais.

Fonte: BRASILEIRO (1973); OLIVEIRA (2009).

3 CRIAÇÃO DE MUNICÍPIOS – PRÉ E PÓS CONSTITUIÇÃO FEDERAL DE 1988

O presente capítulo analisa o comportamento da legislação federal e também estadual do Estado de Minas Gerais, em contextos históricos diferentes, em que se estabeleceram as regras de criação de municípios, onde Minas Gerais sobressaiu como uma das unidades da federação brasileira que mais criou municipalidades entre 1940/2001. O Estado Mineiro foi responsável pela criação, no período em destaque, juntamente com o Rio Grande do Sul por 25% de todos os municípios instalados no Brasil.

Procurou-se mostrar os variados contextos institucionais que fixaram as regras, que em alguns momentos estiveram sob o controle do Executivo Federal, centralizando o processo das emancipações municipais e, em outros momentos estiveram sob o comando dos Estados, num contexto político descentralizado, em que os critérios foram fixados de acordo com a vontade dos legisladores de cada estado brasileiro.

Buscou-se demonstrar que este processo não se restringiu a uma vontade homogênea no território brasileiro, pelo contrário, a dinâmica da criação, fusão e incorporação de novos municípios não seguiu somente diretrizes da vontade Federal, mas também dos interesses regionais e locais ligados à hegemonia da política.

Durante o período de vigência do regime militar, instaurado em 1964, o texto Constitucional de 67, em seu artigo 14 determinou que a lei complementar federal estabelecesse os requisitos mínimos de população e renda pública e a forma de consulta prévia às populações locais, para a emancipação de novos Municípios, requisitos estes que foram devidamente mantidos no texto Constitucional de 1969.

Assim, por meio do Ato Complementar 46, de 1969, ficou proibido qualquer modificação no mapa territorial municipal de cada Estado, sem o prévio consentimento do Executivo Federal. Tal medida assinalou profundo controle e restrições no processo de criação de novas municipalidades no Brasil.

A partir da Constituição de 1988, fruto da redemocratização política do país foi delegado aos Estados com base no parágrafo 4º do artigo 18 da nova Carta, competência para definir e fixar critérios mínimos para a emancipação de Municípios por meio de lei complementar, o que para tal, deveria ser feito através de consulta prévia aos habitantes do distrito interessado na emancipação. Portanto, o processo de criação de municípios após a promulgação da Constituição de 1988, ficou sob a responsabilidade plena de cada estado da federação, alterando assim a ordem institucional anterior que estava amparada somente na tutela federal.

Com base neste novo dispositivo constitucional, ocorreu um acelerado ritmo de emancipações municipais pelo país afora, tendo sido averiguado na maioria delas a falta de capacidade econômica de sobrevivência, ficando eles reféns dos repasses fiscais estaduais e federais para a realização e manutenção dos serviços básicos à população.

Frente a esta realidade, os legisladores fizeram uma emenda à Constituição Federal em 1996, alterando a norma constitucional de criação de municípios, objetivando dificultar o processo de emancipações, ficando o Congresso Nacional incumbido de definir novas regras ou critérios, o que não foi efetivado até hoje.

De acordo com a Proposta de Emenda a Constituição Federal (PEC) a criação de novos municípios, na atualidade, retornou novamente às Assembleias Legislativas com a função de legislar sobre a matéria, necessitando para isso, de regular tramitação do processo de emancipação municipal para aprovação nas casas legislativas estaduais. Compete ainda às assembleias legislativas homologar o estudo de viabilidade, bem como autorizar o plebiscito, que se realizará preferencialmente em conjunto com as eleições federais e estaduais. É de competência do Poder Legislativo Estadual estabelecer a elaboração do estudo de viabilidade, que deverá comprovar, entre outras coisas, que a área do novo município tem uma população igual ou superior a cinco mil habitantes, nas regiões Norte e Centro-Oeste; sete mil habitantes, na região Nordeste; e dez mil habitantes das regiões Sul e Sudeste.

No final deste capítulo, de forma sucinta, as competências dos Municípios, previstas no texto constitucional de 1988, em que o local reconhecido como entidade federativa adquiriu competências comuns e privativas, rendas próprias e dotadas de autonomia político-administrativa.

3.1 PRINCÍPIOS E REGRAS DE FORMAÇÃO DAS UNIDADES MUNICIPAIS NO BRASIL

Segundo Théry e Mello (2008) as regras de formação das unidades políticas administrativas no Brasil submeteram-se a três princípios: *liberdade, desigualdade e divisão* (p. 46):

- O princípio da liberdade – inicialmente, tivera suas origens no parcelamento do território em capitanias hereditárias, efetuado pela Coroa Portuguesa no período colonial. Nesta fase da história, os princípios de criação de novas unidades administrativas deveriam respeitar critérios de população mínima, demanda e vontade insistente de seus habitantes, e outras regras específicas da época. Foi através desse procedimento que se criaram e criam-se até hoje municípios e estados no Brasil, com destaque para aqueles originados na década 1990.

- Os princípios de desigualdade e divisão – fazem parte de um mesmo processo a *cissiparidade desigual* (p. 49) que corresponde ao momento de divisão territorial que tem como objetivo a criação de um estado ou município, ocorrendo ai desigualdade entre tamanho da área e população residente ou vice-versa. É notório que essa divisão desigual existe desde os primórdios da formação de nossas primeiras unidades municipais, que se processou inicialmente no sentido leste/oeste, com a implantação das capitanias hereditárias no litoral e depois para o interior do país com as migrações e ciclos econômicos, gerando municípios menores no litoral e maiores no interior do Brasil.

> A resultante desse – que já dura cinco séculos e ainda não está completo – é, portanto, uma grande desigualdade entre as unidades administrativas e políticas. Contrariamente à organização das capitanias hereditárias, perpendiculares ao litoral, a divisão conduz a uma organização grosso modo paralela ao litoral. Como o avanço migratório principal deu-se do leste para oeste, do litoral para o interior, as unidades mais próximas do litoral são obviamente menores que aquelas talhadas – em geral mais tarde – no interior. Esse fato é muito visível sobre o mapa administrativo, não só para os municípios, como também para os Estados (THÉRY e MELLO. 2008, p. 49).

Théry e Mello (2008) destacam que as primeiras emancipações ocorridas por volta de 1530 eram dificultadas pela Coroa que temia perder o controle sobre a colônia devido o poder de influência da elite agrária local e da grande distância existente entre metrópole/colônia para comunicação, influenciando assim a Coroa não conceder facilmente o título de vila ou cidade. Os municípios criados pela Coroa Portuguesa estão em sua maioria situados na fachada litorânea do país e outros no interior dos Estados de Minas Gerais, Goiás, Amazônia (Tefé, Óbidos, Cametá).

De acordo com o IBGE (2010) as capitanias hereditárias foi o primeiro sistema de organização político implantado no Brasil, tinham conselhos locais formados por juízes ordinários com prerrogativa criminal e cível e por vereadores com atribuições administrativas. Com a instalação do governo imperial, a divisão territorial em capitanias foi substituída pela divisão em províncias e depois por municípios.

Ainda, segundo o IBGE (2010) a regra que vigorou durante o período colonial definia que seria considerada vila ou cidade a unidade territorial que abrigasse uma câmara municipal, bem como a diferença entre cidade e vila não residia no tamanho e nem na importância da unidade urbana e sim em suas origens. A fundação de uma cidade era de competência da Coroa e as vilas de iniciativa dos donatários, capitães e governadores. Apenas em 1938 essa situação foi modificada pelo Decreto-Lei nº. 311 que determinou que as sedes de municípios, teriam categoria de cidade, conforme registro do IBGE:

> O Decreto Lei nº. 311, de 2 de março de 1938, tida como lei geográfica, foi o primeiro instrumento legal a ordenar a estrutura territorial relativa aos municípios. Determinava a todos os governantes municipais que descrevessem e mapeassem os limites de seus municípios, assim como seus quadros urbanos e suburbanos. Este decreto da Presidência da República foi elaborado a partir de uma solicitação, com longa exposição de motivos, do presidente do IBGE com vistas à preparação do Censo Demográfico de 1940 (2002).

A legislação que trata sobre a criação de novos municípios no Brasil passou por diversas mudanças no decorrer da história pátria. De acordo com Marx (1991) até 1938 a elevação de um aglomerado urbano à condição de povoado, depois para vila e, em seguida para cidade nem sempre ocorria em função da existência de uma aglomeração urbana de tal porte que a justificasse. Antes de 1967 não existiam regras e nem critérios claros que regulamentassem as condições da emancipação municipal de um distrito qualquer. A partir da Constituição de 1967 foi estabelecido:

> Art. 14. Lei complementar estabelecerá os requisitos mínimos de população e renda pública, bem como a forma de consulta prévia às populações, para a criação de Municípios.
> Parágrafo único. A organização municipal, variável segundo as peculiaridades locais, a criação de Municípios e a respectiva divisão em Distritos dependerão de lei (CNM).

A Lei Complementar nº. 1 de 09/11/1967, acompanhada do Decreto Lei Complementar nº. 9 de 31 de dezembro de 1969, estabeleceu critérios uniformes de abrangência nacional para a criação de municípios. A partir deste dispositivo, passaram a vigorar requisitos mais rígidos para a concessão da emancipação municipal. Ficou legalmente determinado o mínimo de população, de eleitorado, o mínimo de arrecadação tributária e realização de plebiscito através de consulta a população local. Estes requisitos somados ao contexto político desfavorável dificultaram o processo de criação de novas municipalidades, conforme definiu a legislação:

> Art. 1º - A criação de Município depende de lei estadual que será precedida de comprovação dos requisitos estabelecidos nesta Lei e de consulta às populações interessadas.
> Parágrafo único - O processo de criação de Município terá início mediante representação dirigida à Assembleia Legislativa, assinada, no mínimo, por 100 (cem) eleitores, residentes ou domiciliados na área que se deseja desmembrar, com as respectivas firmas reconhecidas.
> Art. 2º - Nenhum Município será criado sem a verificação da existência, na respectiva área territorial, dos seguintes requisitos:
> I - população estimada, superior a 10.000 (dez mil) habitantes ou não inferior a 5 (cinco) milésimos da existente no Estado;
> II - eleitorado não inferior a 10% (dez por cento) da população;
> III - centro urbano já constituído, com número de casas superior a 200 (duzentas);
> IV - arrecadação, no último exercício, de 5 (cinco) milésimos da receita estadual de impostos (www.planalto.gov.br/ccivil_03/leis/LCP/lcp01.htm).

De acordo com a tabela 1 a onda expansionista municipal teve seu auge nas décadas de 1950 e 1960, que segundo o IBGE (2010) tal fato pode ser atribuído ao sistema de tributos partilhados pelo Fundo de Participação dos Municípios (FPM), fixado pela Constituição de 1946.

TABELA 1 - Quantidade de municípios por unidade da Federação Brasileira – 1950 a 2010.

Brasil, Região e UF	Ano						
	1950	1960	1970	1980	1991	2000	2010
Brasil	1.889	2.766	3.952	3.991	4.491	5.507	5.565
Norte	113	153	195	203	298	449	449
Rondônia	2	2	2	7	23	52	52
Acre	7	7	7	12	12	22	22
Amazonas	25	44	44	44	62	62	62
Roraima	2	2	2	2	8	15	15
Pará	59	60	83	83	105	143	143
Amapá	4	5	5	5	9	16	16
Tocantins	14	33	52	50	79	139	139
Nordeste	609	903	1.376	1.375	1.509	1.787	1.794
Maranhão	72	91	130	130	136	217	217
Piauí	49	71	114	114	118	221	224
Ceará	79	142	142	141	178	184	184
Rio Grande do Norte	48	83	150	150	152	166	167
Paraíba	41	88	171	171	171	223	223
Pernambuco	91	103	165	165	168	185	185
Alagoas	37	69	94	94	97	101	102
Sergipe	42	62	74	74	74	75	75
Bahia	150	194	336	336	415	415	417
Sudeste	845	1.085	1.410	1.410	1.432	1.666	1.668
Minas Gerais	386	483	722	722	723	853	853
Espírito Santo	33	37	53	53	67	77	78
Rio de Janeiro	57	62	64	64	70	91	92
São Paulo	369	503	571	571	572	645	645
Sul	224	414	717	719	873	1.159	1.188
Paraná	80	162	288	290	323	399	399
Santa Catarina	52	102	197	197	217	293	293
Rio Grande do Sul	92	150	232	232	333	467	496
Centro-Oeste	98	211	254	284	379	446	466
Mato Grosso do Sul	20	35	50	55	72	77	78
Mato Grosso	15	29	34	55	95	126	141
Goiás	63	146	169	173	211	242	246
Distrito Federal	-	1	1	1	1	1	1

Fonte: Censo Demográfico, 2010.

Como as cotas eram iguais para todos os municípios, alguns governos estaduais estimularam a criação de municípios para atrair mais recursos do governo federal. O período que vai de 1950 a 1970 é caracterizado por um ritmo acelerado de novas municipalidades, enquanto que as décadas de 1970 e 1980 o número de municípios mantiveram-se praticamente estável em todas as unidades da federação,

o que segundo o IBGE, pode ser atribuído a nova legislação e seus critérios, vigentes durante o regime militar de 1964.

Ainda de acordo com o quadro um as décadas de 1991 e 2000 foram caracterizadas por um significativo aumento do número de municípios, reflexo da descentralização política proporcionada pela Constituição de 1988, objeto de estudo do próximo item. Segundo levantamentos do IBGE a partir de 1 de janeiro de 2001, foram emancipados 54 novos municípios, passando para 5.561 municípios. Porém, devido ato suspensivo de criação do município Pinto Bandeira (RS) pelo Supremo Tribunal Federal foram contabilizados 5.560 municípios. Atualmente, existem 5.565 municípios distribuídos pelos Estados da Federação Brasileira.

3.1.1 As Regras de Criação de Municípios a partir de 1988

O texto original da Constituição de 1988 define:

> Art. 18º - A organização político-administrativa da República Federativa do Brasil compreende a União, os Estados, o Distrito Federal e os Municípios, todos autônomos, nos termos desta Constituição.
> Parágrafo 3º - Os Estados podem incorporar-se entre si, subdividir-se ou desmembrar-se para se anexarem a outros, ou formarem novos Estados ou Territórios Federais, mediante aprovação da população diretamente interessada, através de plebiscito, e do Congresso Nacional, por lei complementar.
> Parágrafo 4º - A criação, a incorporação, a fusão e o desmembramento de Municípios, far-se-ão por lei estadual, dentro do período determinado por Lei Complementar Federal, e dependerão de consulta prévia, mediante plebiscito, às populações dos Municípios envolvidos, após divulgação dos Estudos de Viabilidade Municipal, apresentados e publicados na forma da lei.

De acordo com o IBGE (2010) um município sempre se origina de outro município, mediante quatro etapas diferentes:

- **Desmembramento** - separação de parte de um Município, para integrar-se noutro ou constituir um novo Município.

- **Anexação** - junção da parte desmembrada de um território a um Município já existente, que continua com a sua personalidade anterior.

- **Incorporação** - reunião de um Município a outro, perdendo um deles a personalidade, que se integra na do território incorporador.

- **Fusão** - união de dois ou mais Municípios, que perdem, todos eles, a sua primitiva personalidade, surgindo um novo Município**.**

Antes da Constituição de 88 as prerrogativas de criação de municípios eram definidas no Executivo Federal, que estabeleceu na época os termos legais a serem seguidos pelos estados-membros nos termos da Lei Complementar mencionada. A redemocratização política dos anos 80 provocou mudanças no contexto político-institucional do país através da consolidação das liberdades civis, realização de eleições diretas e disputas eleitorais. Neste quadro de mudanças, o município foi reconhecido como ente federativo, com novas competências e atribuições político-administrativa, favorecendo o surgimento de novas municipalidades no país.

> O principal marco institucional dessa transformação política foi a promulgação da Constituição de 1988. A partir dela construiu-se todo um arcabouço jurídico que consolidou o novo arranjo democrático. A radicalidade destas transformações gerou um novo ordenamento federativo, isto é, os constituintes não só estabeleceram as bases do Estado democrático, como também instituíram um novo “pacto federativo”. A redefinição da competência política dos entes federativos notabilizou-se pela ampliação do escopo de atuação dos Estados e municípios, sendo que os últimos conquistaram a mais ampla autonomia política da história republicana. Apesar de ser mencionado como organização política autônoma em quase todas as constituições republicanas (exceto em 1937), somente em 1988 o município conquistou uma autonomia plena, obtendo, de fato, o status de ente federativo (TOMIO, 2002. pp. 61-62).

Esse marco institucional, verificado pelo restabelecimento da democracia no país, elevação do grau de autonomia e liberdade da vida político-administrativa do país, trouxe um aumento de emancipações na década de 1990, registrando-se a criação de 1243 unidades municipais no Brasil. Esse episódio levou Braga (2003) a criticar esse processo pela falta de sustentabilidade econômica da maioria dos novos entes municipais: *a criação de um novo município deveria, em tese, ser um processo decorrente do crescimento populacional e econômico de um distrito* (p.16).

A primeira década – 2000 a 2010 - do atual milênio registrou uma expressiva queda no número de municípios criados no Brasil, em comparação com o período de 1991 a 2000. Os dados constam da publicação - Evolução da Divisão Territorial do Brasil 1872-2010, divulgada pelo Instituto Brasileiro de Geografia e Estatística (IBGE). O documento mostra que de 2001 a 2010 surgiram apenas 58 municípios, cerca de 1% do total existente nas 27 unidades da Federação (5.565). Já na década anterior, foram criados 1.016 municípios, que representaram um acréscimo de 18% no total nacional. No Brasil, a malha municipal segundo o IBGE (2000) apresentou a seguinte evolução numérica:

GRÁFICO 1 - Evolução do número de municípios no Brasil – 1872 a 2010

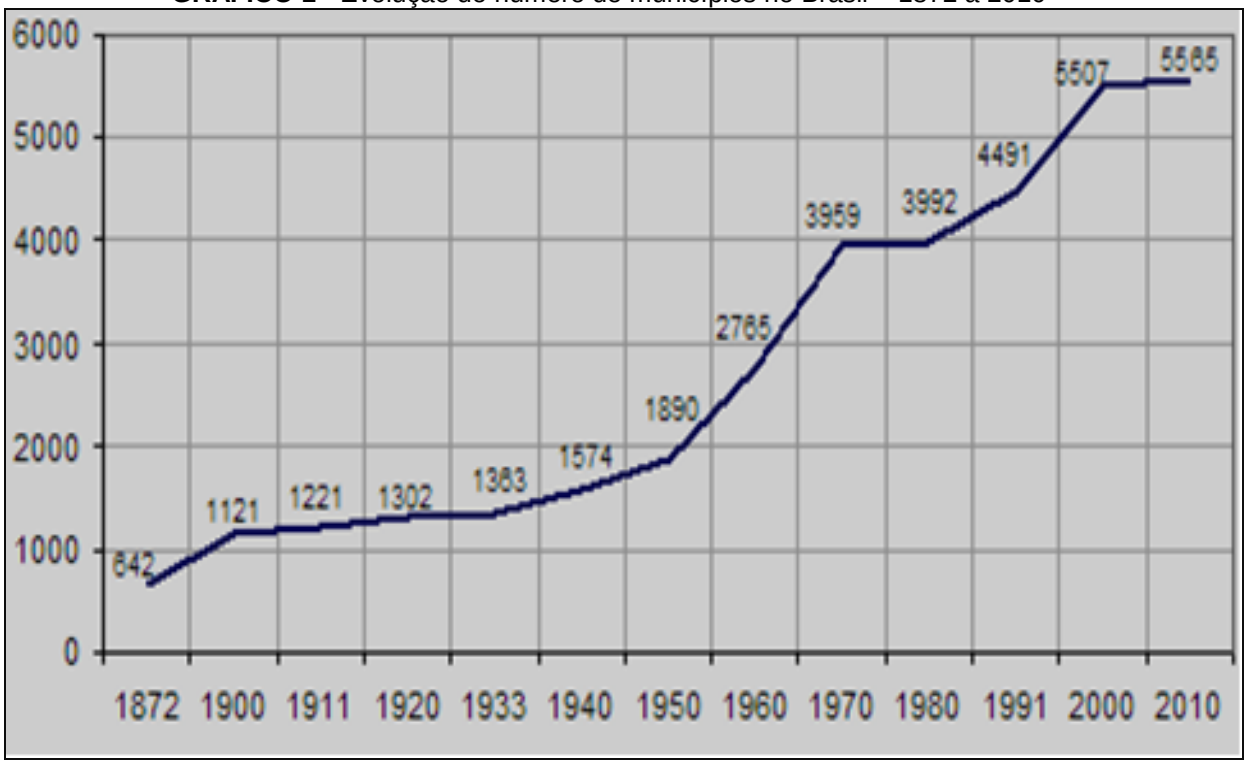

Fonte: Censo Demográfico, 2010

Segundo Tomio (2002) a fragmentação dos municípios brasileiros visou atender a competência política das unidades federadas, assim como ao sistema tributário e fiscal. No campo da legislação a criação de novos municípios seguiu aos trâmites das leis ordinárias e a organização institucional visando a regulamentação das emancipações através de lei complementar conforme previsto na Constituição de 88, onde estabeleceu os parâmetros mínimos (critérios para dificultar ou facilitar e emancipação), conforme cronograma abaixo:

QUADRO 2 - Esquema de criação de municípios

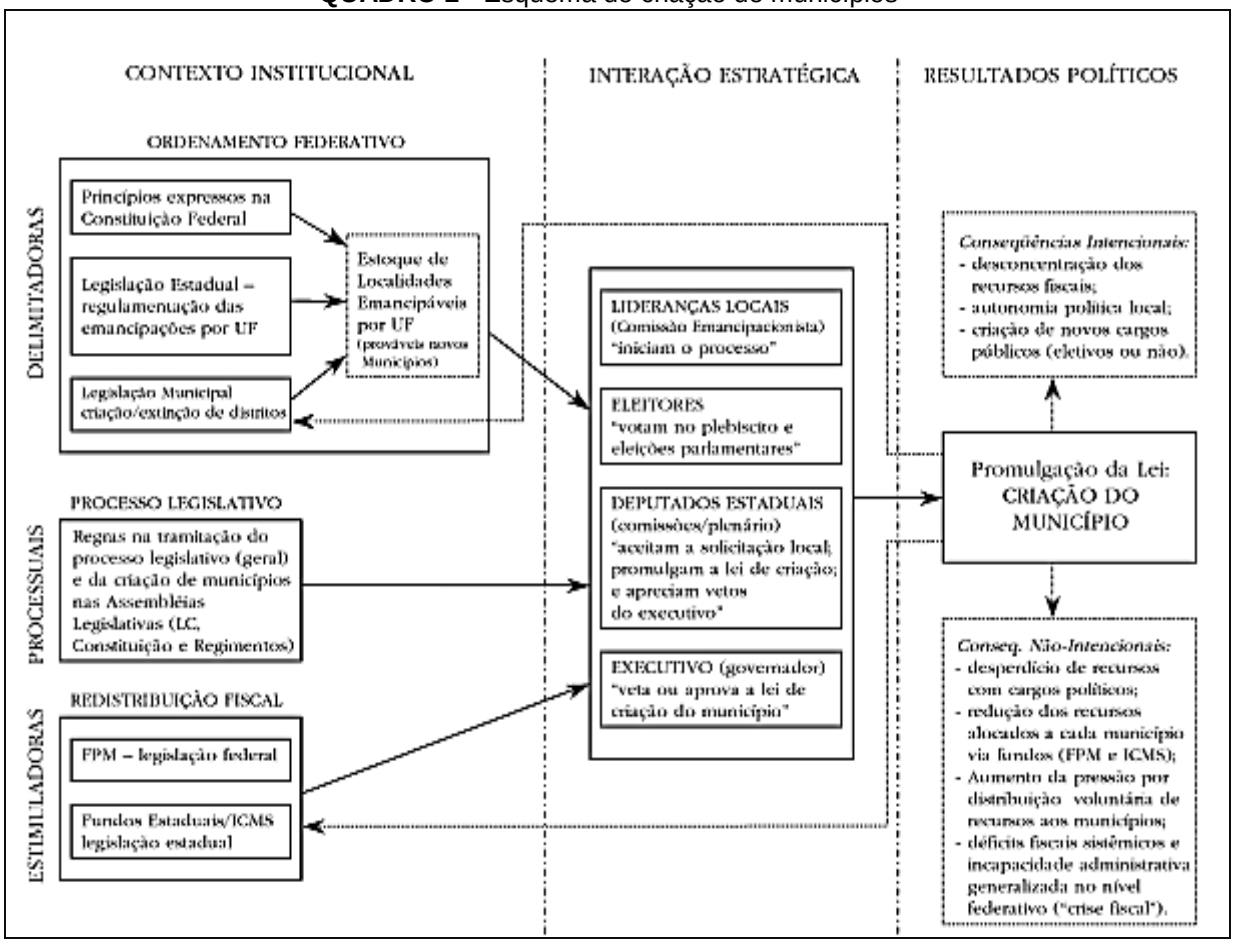

Fonte: Revista Brasileira de Ciências Sociais, Vol. 17, nº. 48, 2002.

De acordo com Tomio (2002), existem três tipos de instituições que fazem parte do processo de emancipação municipal: as delimitadoras, estimuladoras e processuais conforme abaixo definidas pelo autor:

> "[instituições] delimitadoras (federais, estaduais e municipais), definem o estoque de localidades emancipáveis, isto é, as localidades ou distritos passíveis de serem legalmente emancipados; [instituições] estimuladoras, (legislação que regulamenta a transferência de recursos aos municípios, o FPM [Fundo de Participação dos Municípios] e os fundos estaduais formados pelo ICMS [Imposto sobre Circulação de Mercadorias e Serviços]), ampliam o interesse das lideranças políticas e do eleitorado das localidades em questão, sobretudo a partir da década de 1980, devido ao grande incremento das transferências de recursos fiscais aos municípios; e [instituições] processuais (Constituição Federal, legislação federal e estadual e regimentos internos das assembléias legislativas), determinam a forma pela qual o processo legislativo deve seguir até a promulgação da lei e a possibilidade de interferência de cada ator político durante o processo, 'vetando' ou 'alavancando' a criação de municípios" (p. 69).

Os atores políticos envolvidos neste processo institucional interagem entre si: lideranças locais, eleitores da localidade, deputados estaduais e governador que ao final apresenta como resultado a criação de novos municípios, com a seguinte participação de cada agente:

> Todos os quatro atores participam do processo decisório que tem como resultado político a criação de novos municípios em cada unidade da federação. Sem a iniciativa das lideranças locais (quanto estes atores possuem o monopólio sobre a introdução da emancipação na agenda legislativa) ou a votação plebiscitária seria impossível haver a divisão municipal. Porém, desde que o processo tenha sido iniciado, a decisão sobre o resultado final depende: da interação entre o poder executivo e os deputados estaduais, das estratégias desenvolvidas por estes atores e da forma que a pressão exercida pelos eleitores e lideranças tem efeito sobre as expectativas eleitorais de deputados e governantes. (TOMIO, 2002, p.51).

E por fim Tomio (2002) sustenta que o processo de criação de municípios atende a três pressupostos: o primeiro identifica as preferências conscientes dos atores políticos; o segundo identifica os ganhos dos agentes políticos considerados egoístas e o terceiro identifica as estratégias, interação e as regras de outros atores envolvidos no processo decisório.

> “O primeiro pressuposto geral implícito sustenta que os atores políticos: 1) são indivíduos conscientes de suas preferências e agem racionalmente (escolhem entre alternativas e definem suas estratégias na interação com outros atores em função de suas expectativas futuras) para que os resultados das decisões políticas atendam a seus interesses; 2) determinam a natureza de suas escolhas pela perspectiva de ganhos egoístas (reeleição, maximização da oferta de recursos fiscais, ganhos pecuniários por esquemas fisiológicos, incremento e/ou melhora das políticas públicas, etc.); 3) e definem suas estratégias, atuações de interação, constrangidos pelas regras (instituições) e por suas expectativas quanto às escolhas dos outros atores políticos envolvidos no processo decisório. O segundo pressuposto sugere que as instituições políticas determinam as escolhas individuais de duas formas: 1) as instituições constrangem as escolhas dos atores políticos, moldando as estratégias desses como ‘regras do jogo’ que arbitram e mediam sua interação com os outros atores que participam do processo decisório; 2) a própria dinâmica institucional determina não só as estratégias, mas também pode modificar as preferências e interesses dos atores políticos. Isto ocorreria por meio de um processo contínuo de retroalimentação” (TOMIO, 2002, p. 65).

Com a Emenda Constitucional n°. 15 de 12 de setembro de 1996, o texto constitucional passou a ter a seguinte redação:

“Art. 18 [...]

> § 4º A criação, a incorporação, a fusão e o desmembramento de Municípios, far-se-ão por lei estadual, dentro do período determinado por lei complementar federal, e dependerão de consulta prévia, mediante plebiscito, às populações dos Municípios envolvidos, após divulgação dos Estudos de Viabilidade Municipal, apresentados e publicados na forma da lei.

Depreende-se da leitura acima que a criação, a incorporação, a fusão e o desmembramento de municípios continuam ocorrendo por meio de lei estadual, porém, passa a haver a exigência de lei complementar federal para determinar o período de tempo no qual será admitido qualquer um desses processos.

A nova regra constitucional necessita de uma lei ordinária para regulamentar a elaboração dos Estudos de Viabilidade Municipal. A emenda Constitucional nº. 15, de 1996 foi implantada com o objetivo de limitar a expansão do número de municípios, principalmente em períodos próximos de eleições municipais, sendo muitos deles de questionável sustentabilidade econômica. Assim, o novo dispositivo constitucional passou novamente para a União a incumbência de estabelecer critérios mínimos para viabilizar a criação, a incorporação, a fusão, e o desmembramento de municípios, conforme destaca Souza (1997):

> É de notar que desde 1967 os textos constitucionais introduziram a necessidade de obediência a requisitos. Estes encontravam-se enumerados em lei complementar federal, o que uniformizava critérios de divisão territorial municipal em todo o Brasil. Com o advento da Constituição de 1988, a situação jurídica pós 1946 restaurou-se em parte. Esta semi-restauração do status quo jurídico-político revelou-se, mais uma vez, danosa aos interesses municipalistas e à defesa dos verdadeiros princípios federalistas, os quais, em pequeno lapso de tempo, sofreram o desgaste dos excessos identificados em diversos Estados-membros, onde a legislação complementar regente dos requisitos para os processos de divisão territorial municipal esmerou-se em estabelecer requisitos demasiadamente complacentes com a possibilidade fácil de criação de novos Municípios. É provável que a regulação desta matéria torne a incluir a necessidade de prova cabal de viabilidade econômico-financeira para a criação, incorporação, fusão e desmembramento de Municípios, com aplausos gerais e, desta feita, sob a égide do Estado Democrático de Direito (pp. 215-216).

Assim a criação de municípios no Brasil, de acordo com o entendimento acima ficou sob a dependência de estabelecer uma lei complementar

federal, para que num período temporal se realize plebiscito local, após a divulgação de estudos de viabilidade municipal.

3.1.2 As Regras de Emancipações no Estado de Minas Gerais

Segundo Pereira (2007) as emancipações no estado de Minas Gerais experimentaram princípios variados em contextos históricos diferentes, ora ampliando as exigências, ora centralizando o processo como foi o caso em 1967 ou ora consoante citação:

> ... até 1891, os municípios e distritos eram criados em Minas Gerais através de leis especiais, o que só acontecia em casos isolados. Posterior a essa data, vigorou o sistema de leis gerais de revisão administrativa, que, segundo a Constituição, deveriam ser promulgadas a cada dez anos. A Constituinte de 1935 aumentou as exigências necessárias para emancipação de municípios e, em 1967, essa passou a ser prerrogativa exclusiva do governo federal (2007, p. 104).

O processo da criação de municípios em Minas Gerais sofreu variações em distintos contextos constitucionais, especialmente a partir de 1930 até o ano de 1962, onde se assistiu a uma verdadeira dinâmica das emancipações. Neste período a malha municipal sofreu a influência das Constituições de 1934, 1937 e 1946, sendo que na Constituição de 1934 (governo ditatorial) registrou-se crescimento de apenas 1,4% de municípios no Estado de Minas Gerais, conforme é demonstrado no quadro abaixo:

TABELA 2 - Municípios mineiros criados entre 1936 a 1967

ANO	TOTAL DE MUNICÍPIOS	CRESCIMENTO ABSOLUTO	LEI/ D.L. N
1936	215	2	Lei 151, de 03/11/1936
1937	216	1	D.L. 32, de 31/12/1937
Constituições de 1934/1937 – Crescimento no período (1930 – 1937): 1,4%			
1938	288	72	D.L. 148, de 17/12/1938
1943	316	28	D.L. 1.058, de 31/12/1943
Constituições de 1946 – Crescimento no período (1937 – 1946): 46,3%			
1948	388	72	336, de 27/12/1948
1953	485	97	1.039, de 12/12/1953
1962	722	237	2.764, de 30/12/1962
Constituições de 1967/1969 – Crescimento no período (1946 – 1969): 128,5%			

Fonte: NUNES, 2001, p. 72.

Verifica-se que na tabela 2 houve um incremento de 46,3% do número de municípios no período de 1937 a 1946, marcado pelo governo autoritário de

Getúlio Vargas, onde a criação de municípios foi decorrente da promulgação de decretos-lei. Entre 1946 e 1969 evidenciou-se um crescimento da ordem de 128,5% no total da malha municipal. No caso de Minas Gerais, as emancipações expressivas ocorreram nos anos de 1948, 1953 e 1962, principalmente durante a regência da Constituição de 1946, que ampliou as competências políticas e econômicas dos municípios, consoante afirmação de Souza (1997):

> ...considerada a carta de alforria dos municípios. Fortalecera sem dúvida, a autonomia municipal. Foi municipalista no consignar esta autonomia, mas, especialmente, por tentar apoiá-la numa discriminação de rendas que favorecera os municípios. Mas propiciou também a deformação de seus ideais municipalistas, ao distribuir igualmente, a todos, parcela do imposto de renda, com o que os Estados adotaram uma política de facilidades na criação de municípios, só para atrair mais recursos para seus territórios, com a disseminação de municipalidades, sem qualquer condição de sobrevivência (p. 211).

A promulgação da Lei 2.764, de 30 de dezembro de 1962 foi um importante marco na multiplicação de municípios na história de Minas Gerais, totalizando 237 unidades. A Lei nº. 28 de 22 de novembro de 1947, através de seu artigo 5º fixou as bases determinantes de criação de municípios em 1962, tais como: **I** – População mínima de 10 mil habitantes; **II** – Renda anual mínima de cem mil cruzeiros; **III** – Existência, na sede, de pelo menos, duzentas moradias, edifícios com capacidade e condições para o governo municipal, instrução pública, posto de saúde e matadouro, bem como terreno para o cemitério. Dentre as regiões do estado, o Jequitinhonha que configura como a mais pobre do estado, em 1962 emancipou 22 novas unidades distritais, com destaque para o Alto Jequitinhonha e área do estado de abrangência da SUDENE, e, em menor quantidade, no médio e Baixo Jequitinhonha, totalizando atualmente, 51 municípios.

O ano de 1953 é considerado crucial na história emancipacionista do Estado de Minas Gerais, verificado neste ano um acréscimo de 25% do total, devido à criação de 97 municípios o que totalizou 485 unidades municipais no Estado. Como visto anteriormente, em 1962 foram criados 237 novos municípios contabilizando um total de 722 unidades no Estado, o que representou um crescimento de 50% em praticamente uma década.

A região do Jequitinhonha sofreu importante movimento de emancipações a partir da segunda metade do século XX, registrando-se na época a ocorrência de sete novos municípios criados em 1948, passando o Estado a ter um contingente de 72 municípios. A partir de 1962 a região passou a contar com mais 22 unidades, considerado o maior volume de desmembramentos da região.

TABELA 3 - Evolução e percentual de municípios mineiros criados no período de 1711 a 1995.

Ano	Municípios criados	Total	Ritmo cresc. médio anual	Ano	Municípios criados	Total	Ritmo cresc. médio anual
1711	3	3	-	**1871**	1	69	**1,5**
1713	1	4	15,5	**1872**	2	71	**2,9**
1714	1	5	25,0	**1873**	3	74	**4,2**
1715	1	6	20,0	**1874**	2	76	**2,7**
1718	1	7	5,3	**1875**	5	81	**6,6**
1729	1	8	1,2	**1876**	2	83	**2,5**
1789	1	9	0,2	**1877**	1	84	**1,2**
1790	1	10	11,1	**1878**	5	89	**6,0**
1791	1	11	10,0	**1880**	5	94	**2,8**
1798	2	13	2,4	**1881**	4	98	**4,3**
1814	2	15	0,9	**1882**	3	101	**3,1**
1831	8	23	2,5	**1884**	3	104	**1,5**
1833	2	25	4,3	**1885**	1	105	**1,0**
1834	1	26	4,0	**1888**	5	110	**1,6**
1836	1	27	1,9	**1889**	3	113	**2,7**
1839	4	31	4,7	**1890**	9	122	**8,0**
1840	5	36	16,1	**1891**	3	125	**2,5**
1841	2	38	5,6	**1897**	1	126	**0,1**
1848	3	41	1,1	**1901**	12	138	**2,3**
1849	1	42	2,4	**1911**	37	175	**2,4**
1850	2	44	4,8	**1914**	1	176	**0,2**
1851	1	45	2,3	**1916**	2	178	**0,6**
1853	1	46	1,1	**1923**	34	212	**2,5**
1854	2	48	4,3	**1927**	1	213	**0,1**
1855	1	49	2,1	**1936**	2	215	**0,1**
1856	2	51	4,1	**1937**	1	216	**0,5**
1857	2	53	3,9	**1938**	72	288	**33,3**
1859	1	54	0,9	**1943**	28	316	**1,9**
1860	1	55	1,9	**1948**	72	388	**4,2**
1862	1	56	0,9	**1953**	97	485	**4,6**
1864	1	57	0,9	**1962**	237	722	**4,5**
1866	3	60	2,6	**1987**	1	723	**0,0**
1867	1	61	1,7	**1992**	33	756	**0,9**
1868	1	62	1,6	**1995**	97	853	**4,1**
1870	**6**	**68**	**4,7**	**total**	**853**		

Fonte: NUNES, 2001, p. 77

De acordo com a tabela 3 a última onde emancipacionista no Estado de Minas Gerais ocorreu em 1995, na segunda metade da década de 1990, com a criação de 97 de municípios. Atualmente não há registros de novas emancipações municipais no Estado. Essa possibilidade praticamente foi suspensa em função da

promulgação da Emenda Constitucional n° 15, em setembro de 1996, que condicionou a criação de novas municipalidades à regulamentação de lei complementar

No decorrer das emancipações verificou-se uma tendência na diminuição da área territorial das novas unidades municipais em detrimento da quantidade de municípios que foram surgindo no Estado de Minas Gerais. As emancipações de 1950 tiveram redução de 46,3% em área territorial, com média de 812, 5km² por município. No Vale do Jequitinhonha a redução de área foi de 51%, compreendendo 1.534,6 km² por município e na década de 1990 a dimensão territorial ficou mais ainda restringida.

Com a promulgação da Constituição de 1988, ficou estabelecido no artigo 18 e parágrafo 4º que os critérios para *criação, incorporação, fusão e o desmembramento de municípios*, passaria a ser atribuição dos estados por meio de lei complementar. De acordo com Carvalho (2002), o estado de Minas Gerais por meio da Lei Complementar nº. 19/91 fixou os seguintes requisitos:

> [...] de acordo com a Lei Complementar nº. 19/91, de 17/07/91, são necessários os seguintes requisitos para que um município seja criado:
> - População superior a 7.000 habitantes;
> - Número mínimo de 3.000 eleitores;
> - Número de moradias superior a 400;
> - Núcleo urbano constituído, com edificações para instalação do governo municipal, com seus órgãos administrativos;
> - Serviços públicos de comunicação, energia, água, posto de saúde, escolas públicas e cemitério;
> - Arrecadação tributária mínima a ser anualmente fixada (p. 550).

Com base nesta lei complementar, Minas Gerais passou por uma intensa fase de criação de municípios na década de 1990, registrando-se uma ampliação de 723 para 853 unidades municipais nesta década, sendo considerado um dos estados que mais emancipou distritos. Observe o gráfico um abaixo:

GRÁFICO 2 - Evolução numérica de municípios por unidade da Federação Brasileira período: 1872 a 2010.

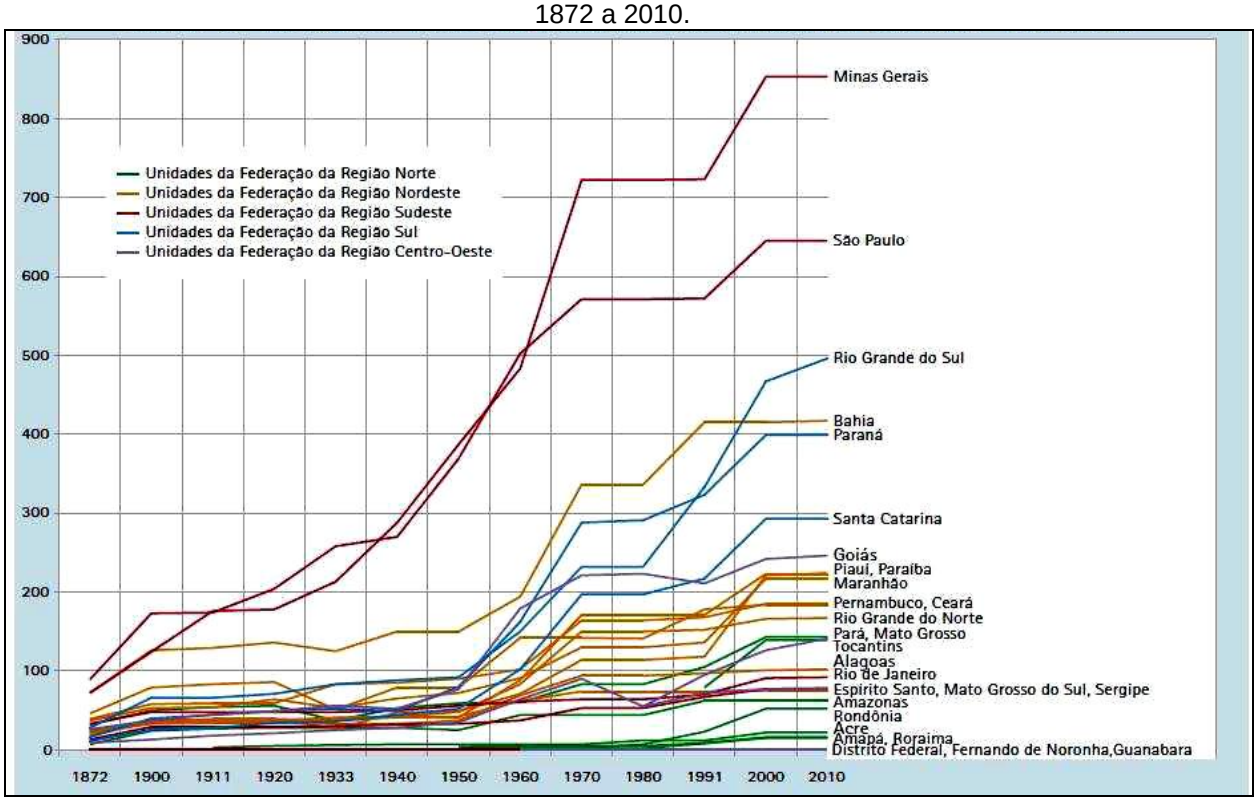

Fonte: IBGE, 2010

De acordo com o gráfico 2 até o ano de 2000, os estados de São Paulo, Minas Gerais e Bahia ocupavam a liderança em maior quantidade de municípios, em relação às demais unidades da Federação. Na última década, porém, o Rio Grande do Sul passou à frente da Bahia, saltando de 467 para 496 municípios. Juntos, São Paulo e Minas Gerais concentram 1.498 municípios, 27% do total nacional.

Segundo a Fundação João Pinheiro (2000), através da Lei Estadual n° 10 704 de 27 de abril de 1992 foram criados mais 33 unidades, completando 756 municípios. Em 1997 foram emancipados 97 municípios, através das Leis n°. 12 030 e n°. 12 050, ambas de dezembro de 1995, em decorrência da eleição e posse dos novos prefeitos. O desmembramento dos vários municípios contribuiu para o surgimento de mais de um novo município, assim como pode ter ocorrido subdivisões. Acredita-se que os novos municípios podem ter se originados também por distritos ou parte de distritos de mais de um município. O mapa 3 mostra a localização dos municípios criados após 1991:

MAPA 3 - Municípios mineiros criados na década de 1990 por região de planejamento.

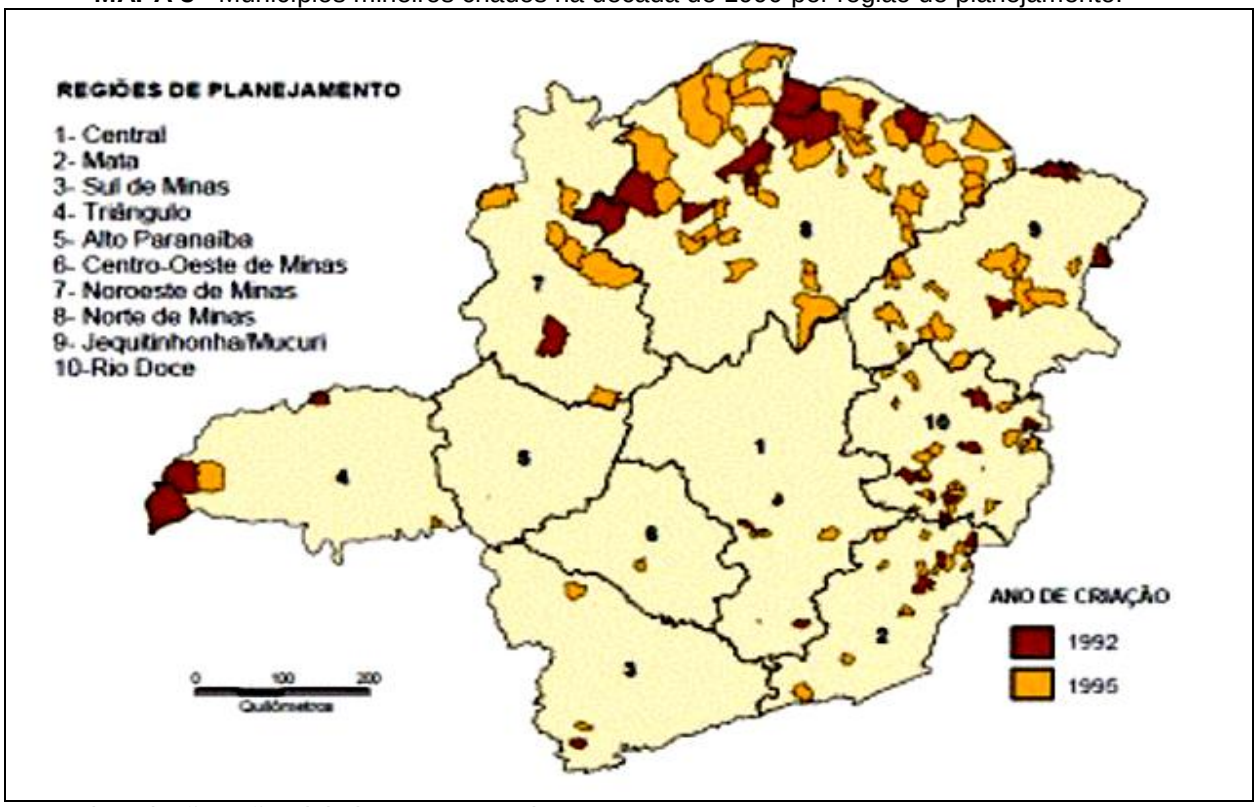

Fonte: (Fundação João Pinheiro, 2000, p. 47).

Depreende-se do mapa 3 que os municípios criados no espaço mineiro estão em sua maioria concentrados nas regiões de planejamento mais pobres do Estado, podendo verificar o maior número de desmembramentos na RP Norte de Minas, através da criação de 45 novos municípios, Rio Doce (27), Jequitinhonha (17), Mata (16), Central (7), noroeste (5), Triângulo (3) e um município no Sul de Minas e Centro Oeste de Minas (Fundação João Pinheiro, 2000, p. 48). O quadro 3 mostra a relação dos municípios emancipados e os municípios desmembrados:

QUADRO 3 - Municípios criados após 1991 e municípios de origem – MG.

NOVO MUNICÍPIO	MUNICÍPIO DE ORIGEM	NOVO MUNICÍPIO	MUNICÍPIO DE ORIGEM
1992 – Lei nº. 10 704 de 27 de Abril			
Alfredo Vasconcelos	Ressaquinha	Mamonas	Espinosa
Araporã	Tupaciguara	Mata Verde	Almenara
Capitão Andrade	Itanhomi	Matias Cardoso	Manga
Carneirinho	Iturama	Montezuma	Rio Pardo de Minas
Catuji	Itaipé	Palmópolis	Rio Prado
Divisópolis	Almenara	Pedras de Maria da Cruz	Januária
Durandé	Manhumirim	Riachinho	São Romão
Entre Folhas	Caratinga	Santa Bárbara do Leste	Caratinga
Fervedouro	Carangola	Santa Rita de Minas	Caratinga
Icaraí de Minas	São Francisco	Santana de Paraíso	Mesquita
Ipaba	Caratinga	São João do Manhuaçu	Manhuaçu
Jaíba (1)	Manga e Monte Azul	São João do Manteninha	Mantena
Jampruca	Campanário	São José da Lapa	Vespasiano
Juatuba	Mateus Leme	Senador Amaral	Cambuí
Lagoa Grande	Presidente Olegário	Ubaporanga	Caratinga

Limeira do Oeste	Iturama	Urucuia	São Francisco
Lontra	São João da Ponte		
1995 – Lei nº. 12 030 de 21 de Dezembro			
NOVO MUNICÍPIO	**MUNICÍPIO DE ORIGEM**	**NOVO MUNICÍPIO**	**MUNICÍPIO DE ORIGEM**
Alto Caparaó	Caparaó	José Raydan	Santa Maria do Suaçuí
Angelândia	Capelinha	Josenópolis	Grão Mogol
Aricanduva	Itamarandiba	Juvenília	Manga
Berizal	Taiobeiras	Leme do Prado	Minas Novas
Bonito de Minas	Januária	Luisburgo	Manhuaçu
Brasilândia de Minas	João Pinheiro	Luislândia	Brasília de Minas
Brugre	Itapu	Mário Campos	Ibirité
Cabeceira Grande	Unaí	Martins Soares	Manhumirim
Campo Azul	Brasília de Minas	Miravânia	Manga
Cantagalo	Peçanha	Monte Formoso	Joaíma
Catas Altas	Santa Bárbara	Naque	Açucena
Catuti	Mato Verde	Natalândia	Bonfinópolis de Minas
Chapada Gaúcha	São Francisco	Ninheira	São João do Paraíso
Cônego Marinho	Januária	Nova Belém	Mantena
Confins	Lagoa Santa	Nova Porteirinha	Porteirinha
Córrego Fundo	Formiga	Novo Oriente de Minas	Teófilo Otoni
Crisólita	Águas Formosas	Novorizonte	Salinas
Cuparaque	Conselheiro Pena	Olhos-D'Água	Bocaiúva
Curral de Dentro	Águas Vermelhas	Oratórios	Ponte Nova
Delta	Uberaba	Orizânia	Divino
Divisa Alegre	Águas Vermelhas	Padre Carvalho	Grão Mogol
Dom Bosco	Bonfinópolis de Minas	Pai Pedro	Porteirinha
Franciscópolis	Malacacheta	Patis	Mirabela
Frei Lagonegro	São José do Jacuri	Pedra Bonita	Abre Campo
Fruta de Leite	Salinas	Periquito	Açucena
Gameleiras	Monte Azul	Piedade de Caratinga	Caratinga
Glaucilândia	Juramento	Pingo-D'Água	Córrego Novo
Goiabeira	Conselheiro Pena	Pintópolis	Urucuia
Goiná	Rio Novo	Ponto Chique	Ubaí
Guaraciama	Bocaiúva	Ponto dos Volantes	Itinga
Ubiracatu	Varzelândia	Reduto	Manhuaçu
Imbé de Minas	Caratinga	Rosário da Limeira	Muriaé
Indaiabira	Rio Pardo de Minas	Santa Bárbara do Monte Verde	Rio Preto
Japonvar	Brasília de Minas	Santa Cruz de Minas	Tiradentes
Jenipapo de Minas	Francisco Badaró	Santa Cruz de Salinas	Salinas
José Gonçalves de Minas	Berilo	Santa Helena de Minas	Bertópolis
Santo Antônio do Retiro	Rio Pardo de Minas	Sem-Peixe	Dom Silvério
São Domingos das Dores	Inhapim	Serranópolis de Minas	Porteirinha
São Félix de Minas	Mendes Pimentel	Setubinha	Malacaheta
São Geraldo do Baixo	Galiléia	Taparuba	Ipanema
São João da Lagoa	Coração de Jesus	União de Minas	Iturama
São João das Missões	Itacarambi	Uruana de Minas	Unaí
São João do Pacuí	Coração de Jesus	Vargem Alegre	Caratinga
São Joaquim de Bicas	Igarapé	Vargem Grande do Rio Pardo	Rio Pardo de Minas
São José da Barra	Alpinópolis	Varjão de Minas	São Gonçalo do Abaeté
São Sebastião da Vargem Alegre	Mirai	Verdelândia	Janaúba e Varzelândia
São Sebastião do Anta	Inhapim	Veredinha	Turmalina
Sarzedo	Ibirité	Vermelho Novo	Raul Soares

1995 (2) – Lei n°. 12 050 de 29 de Dezembro	
Tocos do Mogi	**Borda da Mata**

(1) Jaíba foi criado com o distrito de Otinolândia do município de Monte Azul e com o distrito de Jaibênia do município de Manga. (2) Municípios instalados em janeiro de 1997, com a posse dos prefeitos eleitos nas eleições municipais de outubro de 1996. (3) Verdelândia é formado pelos distritos de Barreiro do Rio Verde, de Janaúba, e Verdelândia, de Varzelândia.

Fonte: (Fundação João Pinheiro, 2000, p. 95-96).

Seguindo-se à nova ordem constitucional, houve em todo o País, na primeira metade dos anos 1990, um intenso processo de criação de municípios. Em Minas Gerais, em 1992, com a Lei nº. 10.704, de 27 de abril, foram criadas 33 municipalidades. Em 1995, com as Leis 12.030 e 12.050, outros 97 distritos foram emancipados.

O mapa a seguir mostra a divisão do território mineiro em regiões de planejamento (RP) com todos os municípios. As Regiões de Planejamento do Sul de Minas, a Central, a Mata e Rio Doce agregam a maior parte dos municípios do Estado de Minas Gerais que tem como principal característica pequena dimensão territorial.

MAPA 4 - Quantidade de municípios por região de planejamento em Minas Gerais.

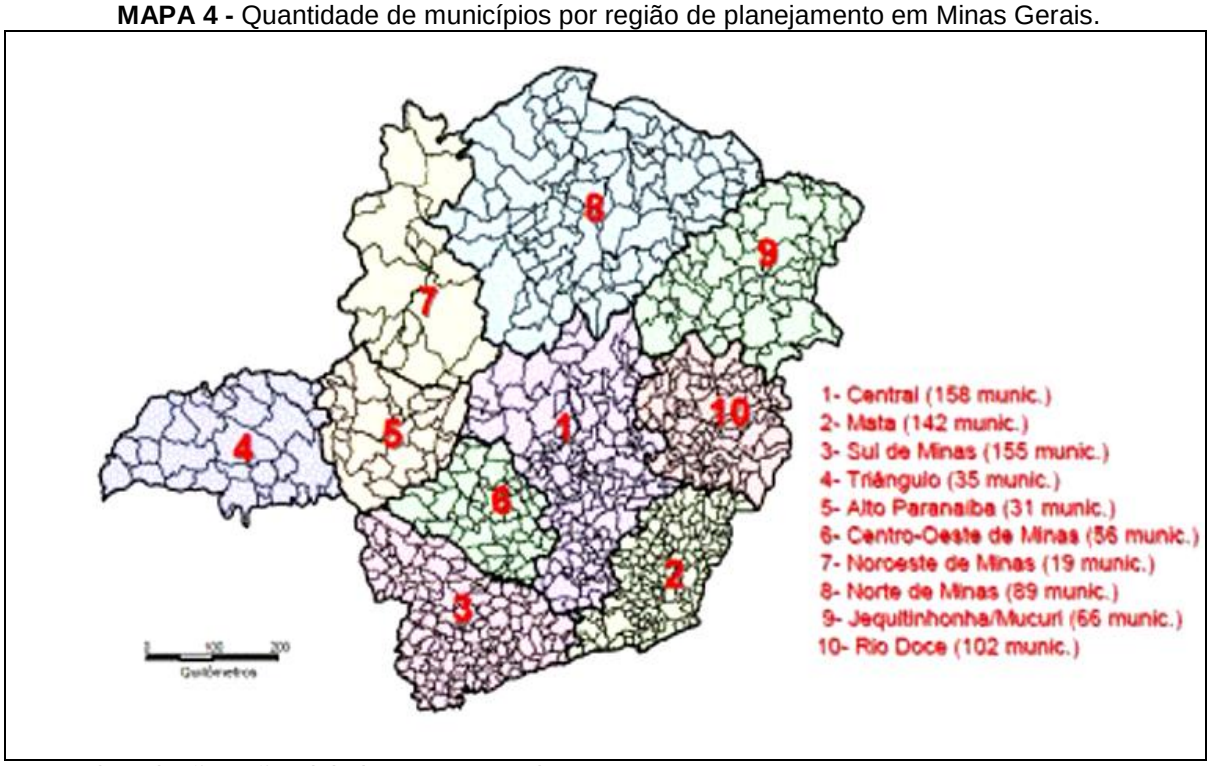

Fonte: (Fundação João Pinheiro, 2000, p. 29)

Segundo a Fundação João Pinheiro (2000) o Estado de Minas Gerais apresenta grandes diversidades regionais internas quanto às características de desenvolvimento social e econômico entre as dez regiões de planejamento. Segundo dados estatísticos as regiões de Planejamento do norte do Estado são as menos desenvolvidas, apresentando baixos indicadores sociais, economia de base tradicional e diversas carências de serviços públicos. Por outro lado, as regiões ao

sul e centro de Minas Gerais apresentam outra realidade, com economia diversificada, industrializada e melhores indicadores sociais. Quanto à distribuição da população pelas regiões o estudo indicou maior concentração e urbanização nas regiões mais desenvolvidas do estado, como por exemplo, a central, onde se localiza a Região Metropolitana de Belo Horizonte, e sul do Estado. Enquanto as regiões ao norte apresentam municípios de grande extensão territorial, com baixa ocupação demográfica e maior concentração de população na zona rural.

Em sua dissertação de mestrado Maria Dalva Carneiro de Oliveira (2009) apontou a regras do jogo da emancipação política de um aglomerado urbano (povoado, vila, distrito etc.) que no presente trabalho foi adaptado ao Estado de Minas Gerais, através das seguintes etapas:

I – A organização de um movimento emancipacionista, geralmente é liderada por um grupo político que defende propostas compensatórias que deverão ser alcançadas pela localidade emancipada. Segundo a autora, geralmente, existem fortes tendências de interesses políticos dentro de um movimento emancipatório. A manifestação da comunidade é encaminhada ao Deputado Estadual, geralmente o majoritário, contendo as reivindicações de criação do novo município. Antes da aprovação pela Assembléia Legislativa, são tomadas algumas providências visando comprovar se o distrito enquadra nos critérios mínimos legais para emancipar-se. Verificada o cumprimento das disposições através da apresentação de toda a documentação necessária é procedida a votação do projeto de lei, que depois é encaminhado para sanção do governador, passando então a localidade à condição de município, conforme dispõe a Lei Complementar nº. 37, de 18/1/1995, do Estado de Minas Gerais (Anexo C).

II – Geralmente quando algum distrito almeja a emancipação é necessário o fornecimento de uma certidão emitida pelo IBGE constando o número total da população do distrito, além daquelas regras estipuladas na legislação estadual. Em Minas Gerais a Lei Complementar n°. 37 (Anexo C) estabeleceu o mínimo de dois mil eleitores, não levando em conta o mínimo de número de habitantes determinado na maioria das legislações estaduais do país; centro urbano superior a 400 moradias e, estrutura física de prestação de serviços básicos (saúde,

educação, água, luz etc.) como requisitos mínimos para criação de municípios. No caso, a certidão do número de eleitores deverá ser emitida pelo Tribunal Regional Eleitoral (TRE).

III – A realização do plebiscito definido como um dos requisitos para a realização da emancipação municipal ocorre quando toda a documentação da localidade emancipanda estiver oficialmente na Assembléia Legislativa, que por meio de resolução autoriza o Tribunal Regional Eleitoral (TRE) a organizar e fiscalizar o plebiscito. O plebiscito consta de uma consulta prévia à população local que opinará a favor ou contra a autonomia político-administrativa do distrito. Concluído o plebiscito a favor da emancipação, o resultado deste será anexado ao projeto em tramitação na Assembleia Legislativa, conforme Lei Complementar nº. 37 (Anexo C).

IV – Na maioria dos estados brasileiros, a legislação exige que a unidade territorial pretendente à emancipação municipal comprove junto à Secretaria de Estado da Fazenda (SEF) a capacidade de arrecadação tributária, informando inclusive a receita fiscal do último ano, quando da mudança de distrito para município. Segundo Maria Dalva Carneiro de Oliveira (2009) no estado da Bahia o distrito requerente à autonomia político administrativa deve comprovar junto à SEF arrecadação não inferior a quatro décimos da receita alcançada pelo estado. No caso de Minas Gerais, está previsto na legislação o impedimento de criação de município quando houver perda de mais de 70% (setenta por cento) da receita do município remanescente com base na arrecadação dos três últimos anos do processo de emancipação. Prevê ainda que enquanto não for instalado o novo município, este ficará dependente do município que lhe deu origem no tocante a contabilidade e administração. A partir da publicação da lei de criação do novo município a SEF divulga os percentuais de participação do município no ICMS do estado, bem como outros tributos oriundos da esfera federal conforme a LC. 37 (anexo 1).

V – Após o cumprimento fases legais de tramitação do projeto, ocorre a instalação oficial do município com a constituição do governo municipal, representado pelo Prefeito, Vice-Prefeito e Câmara Municipal que cuidam da

organização político-administrativa do novo município. Caberão ao chefe do Poder Executivo com aprovação da Câmara Municipal, a execução da lei orçamentária e aproveitamento do quadro de pessoal do município de origem. A Câmara Municipal competirá no prazo de seis meses a elaboração, discussão e aprovação da Lei Orgânica Municipal. Com a instalação do governo municipal, o município passa a receber as transferências fiscais e tributárias específicas provenientes do Estado e do Governo Federal, como previsto na legislação de ambos.

Averíguam-se os pontos mais importantes da Lei Complementar nº. 37 que atualmente vigora no processo de criação de municípios no Estado de Minas Gerais. A comprovação dos critérios mencionados tem dificultado ou mesmo impedido a emancipação de novas localidades ante as exigências previstas em todas as leis estaduais, geralmente nos seguintes itens: quantidade mínima de população; mínimo de eleitores; capacidade econômica ou tributária; número de domicílios; infraestrutura de serviços básicos e outros.

Observa-se no quadro 4 que os critérios de criação de municípios variam de Estado para Estado. Selecionaram-se os itens: população, eleitorado e núcleo urbano para uma breve análise dos requisitos mínimos.

QUADRO 4 - Regras de criação de municípios nos Estados Brasileiros.

UNIDADES DA FEDERAÇÃO	REQUISITOS MÍNIMOS PARA CRIAÇÃO DE MUNICÍPIOS		
	População	**Eleitores**	**Edificações**
1. Rondônia	Dois (2) milésimos da população existente no Estado.	Não inferior a 20% da população.	Número de casas superior a 150.
2. Acre	Não inferior a 1.500 (um mil e quinhentos) habitantes.	Não inferior a 10% da população.	Mínimo de 50 (cinqüenta) edificações.
3. Amazonas	Não inferior a 20% da população total e estimada do respectivo município.	**Não estipula.**	**Não estipula.**
4. Roraima	Nunca inferior a 0,6% da população do Estado.	Nunca inferior a 7% da população da área emancipanda.	Centro urbano já construído com no mínimo 60 (sessenta) casas.
5. Pará	População superior a 10.000 (dez mil) habitantes.	Não inferior a 25% da população estimada.	**Não estipula.**
6. Amapá	População superior a 2,5 (dois e meio) milésimos da população do Estado.	Não inferior a 10% (dez por cento) da população estimada.	**Não estipula.**
7. Tocantins	**Não estipula.**	**Não estipula.**	**Não estipula.**

8. Maranhão	População igual ou superior a 6.000 (seis mil) habitantes.	Eleitorado igual ou superior a 50% de sua população	Superior à média de imóveis de 10% dos Municípios do Estado
9. Piauí	População mínima de 4.000 (quatro mil habitantes).	**Não estipula.**	Mínimo de 100 (cem) unidades residenciais, mercado público, cemitério e templo religioso.
10. Ceará	Igual ou superior a 1,5 (um vírgula cinco) milésimo da população do Estado.	Eleitorado não inferior a vinte por cento de sua população.	Número de prédios igual ou superior a quatrocentos.
11. Rio Grande do Norte	**Plebiscito**	**Plebiscito**	**Plebiscito**
12. Paraíba	População estimada superior a 5 mil habitantes.	Eleitorado não inferior a 1/3 da população.	Número de casas superior a trezentos.
13. Pernambuco	População superior a 10 mil habitantes.	Eleitorado não inferior a 30% da população.	Número de casas de alvenaria nunca inferior a 300.
14. Alagoas	População estimada igual ou superior a 7 mil habitantes.	Eleitorado não inferior a 20% da população.	Centro urbano já constituído com número de prédios superior a duzentos
15. Sergipe	População superior a seis mil habitantes.	Eleitorado não inferior a mil e quinhentos eleitores.	Centro urbano já constituído, com número de casas superior a trezentas.
16. Bahia	População estimada não inferior a 8.000 (oito mil) habitantes.	Eleitorado no mínimo, vinte por cento da população.	Pelo menos duzentos prédios e, dentre estes os que possam abrigar os serviços Municipais.
17. Mato Grosso	População estimada não inferior a 1.5 (um e meio) milésimos da existente no Estado.	Número de eleitores não inferior a 10% (dez por cento) da população.	Centro urbano já constituído, com número de casas superior a 200 (duzentas).
18. Mato Grosso do Sul	**Não estipula**	Mínimo de cem eleitores residentes na área a ser desmembrada.	**Não estipula.**
19. Goiás	População de mais de três mil habitantes.	Número de eleitores acima de um mil.	Duzentas edificações.
20. Minas Gerais	**Não estipula**	Número mínimo de 2.000 (dois mil) eleitores.	Núcleo urbano já constituído, com mais de 400 moradias.
21. Espírito Santo	População superior a 8.500 (oito mil e quinhentos) habitantes.	Eleitorado não inferior a 1.000 (um mil);	Número de casas superior a 200 (duzentas).
22. Rio de Janeiro	População estimada igual ou superior a população do município de menor número de habitantes do Estado.	Número de eleitores não inferior a 20% da população da área a ser emancipadas.	Centro urbano já constituído com número de imóveis habitacionais superior a 400 unidades;
23. São Paulo	**Não estipula.**	Possuir em sua área territorial, no mínimo 1000 eleitores.	Ter centro urbano constituído.
24. Paraná	População estimada, superior a 5.000 (cinco mil) habitantes;	Eleitorado não inferior a 20% da população.	Centro urbano já constituído com número de casas superior a 100.
25. Santa Catarina	População estimada nunca inferior a 5.000 (cinco mil) habitantes.	Número de eleitores nunca inferior a 30% da população.	Centro urbano já constituído com, no mínimo, 200 casas ou prédios.
26. Rio Grande do Sul	População estimada não inferior a 5.000 (cinco mil)	Eleitorado não inferior a 1.800 (um mil e	Mínimo de 150 casas ou prédios em núcleo urbano

	habitantes.	oitocentos) eleitores.	já constituído ou de 250 casas ou prédios no conjunto de núcleos urbanos situados na área emancipanda.

Fonte: Construído pelo autor com base legislação que segue:
1. Lei Complementar Nº. 31, de 10 de Janeiro de 1990.
2. Lei Complementar Nº. 35, de 18 de Dezembro de 1991.
3. Lei Complementar Nº. 7/1991.
4. Lei Complementar Nº. 001 de 11 de abril de 1992.
5. Lei Complementar Nº. 074, de 14 de setembro de 2010.
6. Lei Complementar Nº. 001, de 17 de março de 1992.
7. Lei Complementar Nº. 009, de 19 de dezembro de 1995.
8. Resolução 618/2011.
9. Constituição do Estado do Piauí, p. 9,
10. Lei Complementar Nº. 001, de 05 de novembro de 1991.
11. Lei Complementar Nº. 102, de 1992.
12. Lei Complementar Nº. 24, de 12 de abril de 1996.
13. Lei Complementar Nº. 01, de 12 de julho de 1990.
14. Lei Complementar Nº. 01, de 27 de março de 1990.
15. Constituição do Estado de Sergipe (Ato das Disposições Transitórias)
16. Lei Complementar Nº. 002 de 04 de maio de 1990
17. Lei Complementar Nº. 01, de 18 de maio de 1990.
18. Lei Complementar Nº. 60, de 19 de setembro de 1991.
19. Lei Complementar Nº. 04, de julho de 1990.
20. Lei Complementar N°. 37, de 18 de janeiro de 1995.
21. Lei Complementar Nº. 2, DE 1989.
22. Lei Complementar Nº. 59, de 22 de fevereiro de 1990.
23. Lei Complementar Nº. 651, de 31 de julho de 1990.
24. Lei Complementar Nº. 56 de 18 de fevereiro de 1991.
25. Lei Complementar Nº. 13.587, de 22 de dezembro de 2010.
26. Lei Complementar Nº. 9.089 de 19 de junho de 1990.

A Lei Complementar nº. 7 do **Estado do Amazonas** fixa como principais critérios de criação de municípios: a viabilidade econômica, serviços essenciais de saúde, água, luz e educação até o 1º grau do ensino fundamental. No caso do **Estado do Amapá**, são levados em conta às condições sócio-econômicas, a caracterização fisiográfica, a preservação da unidade histórico-cultural de âmbito urbano e outros dados relevantes. **No Estado de Tocantins**, o único requisito é a realização da consulta plebiscitária em distritos e povoados que deverá ter a aprovação de mais de cinqüenta por cento dos votos válidos para a criação de municípios. Portanto, nestes estados e mais o Pará e Mato Grosso do Sul não são fixados critérios de quantidade de núcleos urbanos para a emancipação.

Observa-se que de modo geral o critério **núcleo urbano,** legalmente estipulado oscila entre o mínimo de 50 e o máximo de 400 construções, com

destaque para os Estados de Minas Gerais e Ceará que enquadram na exigência máxima de 400 edificações como critério para a emancipação de um distrito.

Quanto ao requisito de **eleitorado** mínimo, estes variam entre 150 a 2000 eleitores conforme determina as leis complementares de cada unidade da federação brasileira. Os Estados de Minas Gerais e Espírito Santo se destacam na exigência mínima de 2000 eleitores, enquanto os Estados do Amazonas e Piauí não estabelecem este requisito.

Atualmente, o processo de criação, incorporação, fusão, desmembramento e instalação de municípios, nos termos do parágrafo 4º do art. 18 da Constituição Federal, como analisado anteriormente, tiveram suas regras redefinidas na Lei Complementar nº. 98 de 2002, aprovada pelo Senado Federal e depois com redação final dada pelo Congresso Nacional em 2008 conforme o anexo dois.

O texto da lei em vigor determina que a criação, a incorporação, a fusão e o desmembramento de novos municípios deverão abranger estudos de viabilidade nos aspectos de suficiência econômico-financeira, político-administrativa e sócio-ambiental e urbana. O requerimento que versa sobre a criação de um novo município deverá ser subscrito por, no mínimo 10% dos eleitores residentes na localidade que deseja a emancipação municipal, que será depois entregue à Assembléia Legislativa, que determinará a elaboração do estudo de viabilidade.

No estudo de viabilidade, a localidade deverá comprovar, dentre outras coisas, os seguintes requisitos: população igual ou superior a cinco mil habitantes, nas regiões Norte e Centro-Oeste; sete mil habitantes, na região Nordeste; e dez mil habitantes nas regiões Sul e Sudeste. Após a realização dos respectivos estudos, os mesmos deverão ser publicados para eventuais impugnações junto às Assembléias Legislativas de cada Estado.

No estudo sobre a viabilidade econômica e financeira da nova área municipal, é preciso comprovar sua arrecadação e despesas; viabilidade política e administrativa, bem como demonstrar a existência de capital humano e infra-estrutura condizente para o funcionamento dos Poderes Executivo e Legislativo.

Quanto ao requisito da viabilidade sócio-ambiental e urbana, deverá ser mostrado dentre outras coisas, as condições de saneamento básico como, redes de abastecimento de água e esgotos e tratamento e a fixação de áreas protegidas destinadas a alguns grupos, como indígenas, quilombolas ou militar.

Quanto ao número de imóveis, a lei estipula que deverá existir na sede do aglomerado urbano que sediará o novo município a comprovação superior à média de imóveis de 10% dos municípios do estado, observados em ordem decrescente os de menor população. Considera ainda que a arrecadação estimada seja superior à média de 10% dos municípios do estado, igualmente considerados em ordem decrescente os de menor população. E por fim, estabelecem que a área urbana não possa abranger área de reserva indígena, nem área de preservação ambiental ou áreas de direito da União, bem como suas autarquias e fundações.

Compete a cada Assembléia Legislativa Estadual a homologação dos resultados do estudo de viabilidade, assim como a autorização para a consulta plebiscitária junto à população local, que deverá ser realizada de preferência nos períodos de eleições federais e estaduais. Caso, no plebiscito a população opine pela rejeição da emancipação, não poderá este ser realizado com a mesma finalidade por um prazo de 10 anos.

Após a aprovação da criação do novo município organiza-se o processo de eleição dos agentes públicos: prefeito, vice-prefeito e vereadores que será realizada no mandato subseqüente. A instalação do novo município ocorrerá com a posse dos representantes políticos escolhidos na eleição municipal. As prerrogativas de incorporação, fusão e desmembramento de municípios obedecem aos mesmos requisitos para a criação de novas cidades. Não será permitida a criação de município se o processo trouxer para o município pré-existente perdas dos requisitos fixados para a criação de novos.

4 O MUNICIPALISMO BRASILEIRO – PRÓS E CONTRA A CRIAÇÃO DE MUNICÍPIOS

Este capítulo aborda resumidamente a trajetória do municipalismo brasileiro em duas etapas: anterior e pós Constituição Federal de 1988. O municipalismo no decorrer de nossa história contribuiu para a formulação de projetos programáticos de idéias modernizadoras a partir do período republicano, com destaque no Estado Novo e no pós-guerra. As transformações ocorridas desde a redemocratização do Brasil, em meados dos anos 1980, foram muitas e de grande monta, provocadas tanto por fatores externos - como a globalização e sua conseqüente erosão dos padrões de soberania -, como por fatores internos, como a necessidade de encontrar um novo modelo de desenvolvimento,

Discute sobre os estudos de duas correntes antagônicas, a primeira formada por especialistas de visão puramente econômica, vinculados à administração pública federal e estadual e classificados como “contrários” às emancipações municipais por entenderem que este processo gerou um grande número de pequenos municípios, com baixas capacidades administrativas, fiscais e financeiras, altamente dependentes das transferências fiscais dos órgãos de governo dos Estados e União.

A segunda corrente, denominada como *favorável* defende a descentralização político-administrativa porque acredita que esse processo provoca maior proximidade dos governos em relação aos cidadãos; funciona como mecanismo de redistribuição dos recursos financeiros; favorece o acesso das pessoas aos serviços públicos básicos como saúde, educação, moradia, saneamento básico, etc. e, por fim, representa um estimulo a solução dos problemas locais devido a maior participação e cobrança da população de acordo com as necessidades de cada unidade política. No entanto, Abrucio & Soares (2001), afirmam que esse processo pode caminhar em mão dupla, conforme descreve:

> Por um lado, a participação e a cobrança da população obrigam os governantes, muito mais próximos, a melhorar seu desempenho administrativo. Por outro, as condições para que os cidadãos atuem [democraticamente] de forma mais eficaz estão ligadas à qualidade da gestão pública, responsável pela informação e pela adequação dos instrumentos de controle. (p. 28).

O municipalismo representa um caminho de atenção e respeito às comunidades locais. A valorização do poder local vem de princípios de gestão que servem ao bem comum e ao que de mais moderno pode ser concebido para a democracia. Isso significa uma nova forma de administrar, a partir da realidade local e plural, através de uma interação e proximidade do governo local com a sociedade para atingir grandes avanços.

4.1 O MUNICIPALISMO BRASILEIRO

O municipalismo brasileiro originou-se no ideário republicano, inspirado nos valores do federalismo democrático e ganhou impulso a partir da Assembléia Constituinte de 1890 através do fortalecimento da tese da descentralização político-administrativa. Essa fase importante da história do Brasil foi registrada por Leal (1997) na seguinte assertiva:

> A autonomia municipal foi assunto que preocupou os constituintes de 1890, mas principalmente no que respeita à eletividade da sua administração (...). O ambiente doutrinário da Assembléia era favorável ao município, como desdobramento teórico da idéia federalista, que saía afinal vitoriosa com a queda da Monarquia, depois de haver inutilmente procurado coexistir com o trono. Se o federalismo tem como princípio básico a descentralização (política e administrativa), seria perfeitamente lógico estender a descentralização à esfera municipal (p. 87).

O municipalismo ganhou força a partir da Constituição de 1988, considerado um marco na história municipal do Brasil. De acordo com a opinião de alguns estudiosos o municipalismo como ramo do federalismo já fazia parte dos anseios da vida política local bem antes da instauração e organização do Estado brasileiro. Viu-se que no período imperial o município não exercia expressão de autonomia, era submisso ao poder central, unitário (controlado pelo Imperador) e sem concepção federalista.

Antes da Constituição de 1988 o municipalismo experimentou curtos momentos de fortalecimento e passou a maior parte da história por longas fases de fraca expressão, o que durou praticamente 55 anos após a implantação do sistema republicano no Brasil. Segundo Leal (1997) durante a vigência da República Velha vigorou a política dos governadores que exerceu forte controle sobre os municípios, configurando uma fase obscura para o sistema democrático local e um empecilho

para o funcionamento da autonomia local. As unidades municipais serviam apenas de locais de fins eleitoreiros. Na prática, houve um jogo político com base em troca de favores eleitorais entre os *coronéis* detentores do poder local e os candidatos ao governo das respectivas províncias da época. A partir da República Nova, iniciada com Getúlio Vargas no poder em 1930 nossa organização municipal continuou impregnada dos valores tradicionais: rural, escravista, sem modificações na estrutura política, econômica e social. Continuava imperando uma realidade de subdesenvolvimento.

De acordo com Mello (2001), o movimento municipalista era formado por duas vertentes: uma de aspiração *técnico-burocrático* constituída por agentes federais e embasada na concepção desenvolvimentista de Getúlio Vargas, tendo como princípios ideológicos os projetos orçamentários e os planos de desenvolvimento regional. Dessa corrente nasceu em 1952 o Instituto Brasileiro de Administração Municipal (IBAM). A outra vertente constituída de lideranças políticas tem suas concepções fundadas na ABM. Mello (1993) descreve as duas vertentes:

> O municipalismo, através da história brasileira, informou ideológica e programaticamente projetos fundamentais associados à modernização do país. De uma crítica à centralização política e à ausência de participação e representação, ele se associou à crítica autoritário-modernizante de cunho agrarista ao sistema sócio-político da República Velha que, no Estado Novo, enxergou no município o espaço plebiscitário e pré-político por excelência. Atingido o auge mobilizatório de sua trajetória durante a redemocratização do país na década de 40, o municipalismo se fissura em uma vertente política representada pela criação da ABM e uma vertente tecnocrática associada ao IBAM. Na primeira dessas vertentes o municipalismo perde seu caráter militante e se transforma numa frente nacional de políticos provincianos. Na segunda, o municipalismo perde seu caráter redentor e ruralista e adquire um caráter urbano-metropolitano (p.145).

A trajetória do municipalismo brasileiro iniciada na década de 1940 perpassou o regime militar e se consolidou na década de 1980, ganhando espaço e fortalecimento em suas concepções. Segundo Mello (1993) o movimento municipalista de caráter popular ampliou-se dentro da lógica dos princípios democráticos e defendeu um projeto político de consolidação do sistema federalista brasileiro pautado na descentralização político-administrativa. A organização do movimento fortaleceu-se com a abertura política do país e com a eleição dos governadores estaduais através do voto popular e secreto. Em 1983 foi criada a Frente Nacional Municipalista (FNM), entidade que congregou os defensores dos

interesses municipais. Esse movimento que se estruturou e reestruturou-se exerceu ativo papel na Constituinte de 1987, alcançando importantes vitórias para os municípios brasileiros, dentre as principais: a participação dos municípios como entes do sistema federativo, a descentralização político-administrativa e financeira e a conquista da autonomia municipal.

Esclarece Mello (1993) que a participação dos municípios como ente do sistema federativo previsto na Constituição de 1988, fundamentou-se nos seguintes dispositivos:

> Atendendo à reivindicação de municipalistas como Hely Lopes Meirelles e Diogo Lordello de Melo, na Carta de 1988 o Município passou a integrar o texto constitucional como ente federado (SILVA, 1991, p. 408). Para Meirelles (1996, p. 42), houve a correção de uma falha das Constituições anteriores, posto que o Município sempre foi "peça essencial da organização político-administrativa brasileira." Porém, para José Afonso da Silva (1991, p. 438) e José Nilo de Castro (1998, p. 53), dentre outros, a participação expressa, no texto constitucional, do Município como ente federado é um equívoco. O Município recebeu algumas competências comuns (art. 23) com a União, os Estados e o Distrito Federal como, por exemplo: zelar pela guarda da Constituição e das instituições democrática; cuidar da saúde e assistência públicas; proporcionar os meios de acesso à cultura, à educação e à ciência; proteger o meio ambiente, etc.; mas, também, conquistou competências privativas (art. 30), dentre elas, a de legislar em assuntos de interesse local (p. 142).

Com base em Batista (2008) o movimento municipalista ampliou seu campo de atuação no território brasileiro e conseguiu alcançar importantes benefícios dentro do Pacto Federativo Brasileiro segundo o quadro 5 abaixo:

QUADRO 5 - Marcha e principais reivindicações e conquistas do movimento municipalista brasileiro 1998 a 2007

Marcha	Ano	Fatos e Reivindicações
I	1998	- Reuniu cerca de mil prefeitos em Brasília; - renegociação das dívidas municipais junto à União; − elevação do FPM; − municipalização dos recursos do IPVA; − regulamentação e aumento do prazo para pagamento dos precatórios; e − Os prefeitos não foram recebidos pelo Presidente FHC.
II	1999	- recursos para a quitação dos débitos relativos à folha de pagamento e encargos sociais; e − recursos para pagamento de débitos com fornecedores e de precatórios vencidos até março de 1999.
III	2000	− ampliação das condições para a renegociação das dívidas dos municípios junto à União; − rolagem da dívida dos municípios junto ao INSS, gerada em 1997; − discussão em torno do custeio da iluminação pública; e − reflexão sobre a reforma federativa.
IV	2001	− os municipalistas se aproximam do Parlamento e pela primeira vez a Marcha ocorreu no prédio do Congresso Nacional;

		− discussão da taxa de iluminação pública e outras conquistas; e − reabertura dos prazos de habilitação ao parcelamento de débitos previdenciários e a alteração da Lei n. 9.796 de 1999, que trata da autorização para a realização da compensação financeira entre os municípios e o INSS.
V	2002	− Aprovação da taxa de iluminação pública – TNJ na EC n. 39/2002; − cobrança do ISS junto a empresas e a isenção fiscal para os municípios na compra de equipamentos relacionados ao meio ambiente, como mineração.
VI	2003	− primeira participação do Presidente Lula e de ministros de estado, dando origem a novas relações entre os municipalistas e o governo Federal; − aprovação da Lei Complementar n. 116/2003, que ampliou a lista de serviços tributados pelo ISS; − aprovação da Lei n. 10.832/2003, criando a cota estadual e municipal do salário-educação; − aprovação da regulamentação das competências dos estados e municípios no transporte escolar; e − criação do Comitê de Articulação Federativa – CAF;
VII	2004	− fortalecimento da idéia de reconstrução do Pacto Federativo; − várias conquistas, com aumento de recursos nas áreas de saúde, educação e transporte escolar.
VIII	2005	− interação do governo federal com os novos prefeitos; e − urgência na aprovação do aumento de 1% do FPM.
IX	2006	− interação com os candidatos à Presidência da República e apresentação do Plano de Governo Federal Municipalista elaborado pela CNM.
X	2007	− aprovação do aumento de 1% do FPM, ocorrido em agosto do mesmo ano.

Fonte: BATISTA, 2008, p.18.

O que se observa é que os municípios a partir de 1988 passaram a ter autonomia consolidada, embora antes já a possuíssem, porém, não ratificada. Com o novo texto constitucional o municipalismo fortaleceu suas bases na arena política, econômica e social, passando a ter autonomia para administrar os serviços públicos municipais, através de recursos provenientes do governo federal, principalmente o Fundo de Participação Municipal (FPM).

4.2 O GOVERNO MUNICIPAL E SUAS COMPETÊNCIAS

Conforme relato de Braz (1996): *a competência do Município deixa de ser um direito natural próprio para adquirir a condição de direito outorgado pela soberania do Estado...* (p. 28) sendo esta competência outorgada pela Constituição Federal de 1988, delegou ampla autonomia aos Municípios, segundo os parâmetros legais definidos na Carta da República Federativa do Brasil. De acordo com o autor o artigo 1º da Constituição de 1988 definiu o Município como membro autônomo e indissolúvel do Estado Democrático de Direito.

De acordo com a Constituição Federal de 1988 a autonomia atribuída aos municípios, que reconheceu as municipalidades como ente federativo, assim como os Estados-membros estipulou em seus artigos 1º, 18, 29, 30 e 34, bem como em seu inciso VII e alínea “c” quatro modalidades de autonomia: capacidade de auto-organização, capacidade de autogoverno, capacidade normativa própria e capacidade de auto-administração:

> José Afonso da Silva enumera quatro capacidades dentro do conceito de autonomia do Município: capacidade de auto-organização, capacidade de autogoverno, capacidade normativa própria e capacidade de auto-administração, definindo-se como:
> a) capacidade de auto-organização, mediante a elaboração de lei orgânica própria;
> b) capacidade de auto-governo, pela eletividade do Prefeito e dos Vereadores às respectivas Câmaras Municipais;
> c) capacidade normativa própria, ou capacidade de autolegislação, mediante a competência da elaboração de leis municipais sobre áreas que são reservadas à sua competência exclusiva e suplementar;
> d) capacidade de auto-administração (administração própria, para manter e prestar os serviços de interesse local) – (BRAZ, 1996. pp. 33/34).

Entende-se por autonomia administrativa, a capacidade endógena que o Município possui para organizar e executar os serviços públicos locais, principalmente os básicos: saúde, educação, saneamento básico e outros, levando-se em conta a capacidade técnica e política de administrar a si próprio, conforme sustenta Braz (1996) *a autonomia administrativa abarca as capacidades de auto-administração e normativa própria, sendo supervacâneo a desagregação da autonomia administrativa em duas capacidades distintas* (p.34). Assim, verifica-se que a autonomia financeira está relacionada à capacidade que o Município possui para instituir e arrecadar tributos, bem como a aplicação de suas rendas, faz parte da capacidade de auto-administração.

A autonomia normativa é assim definida por Silva (1991) *capacidade de auto legislação, mediante a competência de elaboração de leis municipais sobre áreas que são reservadas à sua competência exclusiva e suplementar* (p. 624). Compreende-se que o município brasileiro possui a capacidade e o poder de elaborar sua própria Lei Orgânica Municipal e as demais leis de sua competência. Observa-se no artigo 30 da Constituição Federal de 1988, que o município brasileiro possui competências privativas e comuns. As privativas são de natureza

exclusivamente municipal, enquanto as comuns são compartilhadas entre a União, os Estados, Distrito Federal e os Municípios, as quais estão definidas no artigo 30 da Constituição de 88, conforme o quadro 6 abaixo:

QUADRO 6 - Competências Municipais

PRIVATIVAS	COMUNS
• legislar sobre assuntos de interesse local; • suplementar a legislação federal e a estadual no que couber; • instituir e arrecadar os tributos de sua competência, bem como aplicar suas rendas, sem prejuízo da obrigatoriedade de prestar contas e publicar balancetes nos prazos fixados em lei; • organizar e prestar, diretamente ou sob regime de concessão ou permissão, os serviços públicos de interesse local, incluído o de transporte coletivo, que tem caráter essencial; • promover, no que couber, adequado ordenamento territorial, mediante planejamento e controle do uso, do parcelamento e da ocupação do solo urbano.	• criar, organizar e suprimir distritos, observada a legislação estadual; • manter, com a cooperação técnica e financeira da União e do Estado, programas de educação pré-escolar e de ensino fundamental; • prestar, com a cooperação técnica e financeira da União e do Estado, serviços de atendimento à saúde da população; • promover a proteção do patrimônio histórico-cultural local, observadas a legislação e a ação fiscalizadora federal e estadual.

Fonte: Constituição Federal de 1988, pp. 45/46.

Verifica-se a competência do município em organizar-se e prestar serviços públicos de fundamental importância ao interesse local, como por exemplo, a limpeza pública, o fornecimento de água, o sistema de esgotos, iluminação pública, os serviços de saúde, educação, a realização de obras viárias, a assistência social e outras realizações que dependem de políticas públicas planejadas e eficientes. Temos ainda, a autonomia política do Município, demonstrada através de sua capacidade de se auto-organizar, através da elaboração da Lei Orgânica, também conhecida como Carta Própria, espécie de Constituição Municipal e da capacidade de se auto-governar, através da escolha por eleições de prefeitos e vereadores.

Além das atribuições municipais definidas na Constituição de 1988, a Constituição do Estado de Minas Gerais atribuiu algumas competências peculiares aos seus municípios:

QUADRO 7 - Competências municipais na Constituição Estadual de Minas Gerais.

COMPETÊNCIAS
• criação, organização e supressão de Distrito, observada a legislação estadual; • promoção do ordenamento territorial, mediante planejamento e controle do uso, do parcelamento e da ocupação do solo urbano, ficando dispensada a exigência de alvará ou de qualquer outro tipo de licenciamentos para o funcionamento de templo religioso e proibida limitação de caráter geográfico à sua instalação; *(inciso com redação dada pelo art. 1º da Emenda à Constituição nº. 44, de 18/12/2000).* • Organização e prestação de serviços públicos de interesse local, diretamente ou sob regime de concessão, permissão ou autorização, incluído o transporte coletivo de passageiros, que tem caráter essencial.

Fonte: Constituição Estadual de Minas Gerais, p. 76.

Compreende-se que a autonomia municipal prevista no texto Constitucional de 1988, consagrou a descentralização político-administrativa, garantindo que a estrutura básica dos entes federados, tivesse suas competências definidas e estruturadas no estado democrático de direito. Esse marco institucional ampliou diversas discussões a nível local acerca de diversos problemas e levantou questões fundamentais da realidade social e econômica a respeito do desenvolvimento local. O entendimento jurídico e político da descentralização que passou a vigorar valorizam a participação popular como importante mecanismo da gestão pública democrática e participativa como instrumentos legítimos do desenvolvimento integrado, o que segundo Dowbor (1999) *trata-se da descentralização, do planejamento municipal e dos diversos sistemas de participação das comunidades nas decisões do espaço de vida do cidadão, que dão corpo ao chamado 'poder local* (p.48).

Com base nesses princípios - participação popular e gestão pública democrática – foi criado a Lei 10.257 de 10/07/2001, conhecida como Estatuto da Cidade ou Lei do Meio Ambiente Artificial, que tem por objetivo regulamentar a política urbana em nível municipal através da participação popular nas decisões da sustentabilidade urbana, conforme estipulam os artigos 182 e 183 da Constituição Federal. Esse conjunto de normas previstas no Estatuto da Cidade visa regular o uso da propriedade urbana, o bem-estar dos citadinos, a segurança pública, tendo como ênfase o equilíbrio ambiental aliado ao desenvolvimento econômico.

4.3 AS FONTES E RECURSOS MUNICIPAIS

Como se viu o município possui autonomia administrativa, ou seja, administração própria e organização dos serviços, autonomia política que diz respeito a eletividade de seus representantes e autogoverno, autonomia legislativa, podendo legislar conforme a Lei Orgânica do Município, sobre assuntos locais e por fim, a autonomia financeira que corresponde a sua capacidade de decretar impostos e aplicar suas rendas.

As principais fontes de recursos financeiros municipais estão agrupadas em três grandes conjuntos de receitas: tributária, transferências e outras receitas.

QUADRO 8 - Composição tributária nas Constituições do Brasil de 1966 a 1988.

Constituições	
1966	**1988**
União	**União**
1. Imposto s/Importação. 2. Imposto s/Exportação. 3. Imposto Territorial Rural. 4. Imposto de Renda. 5. Imposto s/Produtos Industrializados. 6. Imposto s/Crédito, Câmbio, Seguro etc. 7. Imposto s/Serviços de Comunicação e Transporte 8. Imposto s/Transmissão de bens intervivos. 9. Imposto Único s/Lubrificantes e Combustíveis. 10. Imposto Único s/Energia Elétrica 11. Imposto Único s/Minerais	1. Imposto s/Importação 2. Imposto s/Exportação 3. Imposto Territorial Rural 4. Imposto de Renda 5. Imposto s/Produtos Industrializados 6. Imposto s/Crédito, Câmbio, Seguro, etc. 7. Imposto s/Grandes Fortunas
Estados	**Estados**
1. Imposto s/Circulação de Mercadorias 2. Imposto s/Transmissão de Bens Imóveis 3. Imposto s/Propriedade de Veículos Automotores	1. Imposto s/Circulação de Mercadorias e prestação de Serviços de Transporte e Comunicações 2. Imposto s/Transmissão causa mortis. 3. Imposto s/Propriedade de Veículos Automotores 4. Adicional do Imposto de Renda
Municípios	**Municípios**
1. Imposto Predial Urbano 2. Imposto s/Serviços de Qualquer Natureza	1. Imposto Predial Urbano 2. Imposto s/Serviços de Qualquer Natureza 3. Imposto s/vendas de combustíveis líquido ou gasoso a varejo 4. Imposto s/transmissão intervivos

Fonte: SHIKIDA, 1998.

De acordo Bremaeker (2010) as **receitas de transferências** *correspondem às transferências constitucionais, legais e voluntárias, a saber:* a cota-parte do Fundo de Participação dos Municípios (FPM), o Imposto de Renda Retido na Fonte (IRRF), a cota-parte do Imposto Territorial Rural (ITR), a cota-parte do IOF-Ouro, a cota-parte na compensação pela desoneração do ICMS nas exportações de produtos primários e semielaborados (LC 86/97), a cota-parte do Imposto sobre a Circulação de Mercadorias e Serviços (ICMS), a cota-parte do Imposto sobre a Propriedade de Veículos Automotores (IPVA), a cota-parte do IPI-Exportação, a cota-parte da Compensação Financeira de Extração Mineral (CFEM) e a cota-parte do Fundo Especial do Petróleo (FEP), além dos recursos provenientes do Sistema Único de Saúde (SUS), do Fundo de Manutenção e Desenvolvimento do Ensino Fundamental e de Valorização do Magistério (FUNDEF), do Fundo Nacional de Assistência Social (FNAS), do Fundo Nacional do Desenvolvimento da Educação (FNDE), a cota-parte do salário-educação, as transferências dos Municípios, as transferências oriundas de convênios da União, dos Estados, dos Municípios e de outras instituições públicas, além das demais transferências correntes e de capital da União, dos Estados e de instituições públicas (p. 4).

São classificadas como **outras receitas**: as receitas de contribuições, patrimonial, agropecuária, industrial, de serviços, a Contribuição para o Custeio da iluminação Pública, as transferências de instituições privadas (pessoais, do exterior ou de convênios), as receitas de dívida ativa, multas e juros de mora e de indenizações e restituições, as demais receitas correntes e as receitas de capital (operações de crédito, alienação de bens, amortização de empréstimos, transferências de capital de instituições privadas e outras receitas de capital) – (BREMAEKER, 2010, p. 4).

Quanto à composição, percentuais e origens dos recursos municipais, estão assim distribuídos:

QUADRO 9 - Receitas próprias e receitas de participação municipal.

Recursos próprios	Transferências Federais	Transferências Estaduais
• Imposto sobre serviços de qualquer natureza (ISS). • Impostos sobre a Propriedade Territorial e Predial Urbana (IPTU). • Imposto Sobre Transmissão de Bens Inter-Vivos (ITBI).	• 22,5% do IR e do IPI. • 50,0% do ITR.	• 25% do ICMS. • 50% do IPVA (Imposto sobre a Propriedade de Veículos Automotores). • 25% da parcela estadual do Cide (Contribuição de Intervenção no Domínio Econômico).

Fonte: Souza, 2004. p. 31.

Com base no quadro 9 nota-se que houve uma ampliação de unidades municipais, acompanhada da descentralização dos recursos tributários provenientes de receitas federais para estados e municípios regulamentados na Constituição de 1988 com conseqüente ganho de recursos financeiros. Esse dispositivo legal passou a significar, segundo alguns estudiosos, importante incentivo à criação de municípios, visando tão somente à participação nos recursos tributários institucionais. Ficou estabelecido no artigo 159 da Carta Magna de 88 a distribuição de receitas tributárias federais para os Estados, sendo o Fundo de Participação dos Estados e Distrito Federal (FPE) e o Fundo de Participação dos Municípios (FPM) considerados os principais, sendo a participação percentual nestes recursos ampliados após 1988. Outras receitas passaram a constituir a participação dos municípios nos tributos, como o ICMS assegurado na Constituição do Estado de Minas Gerais, como receita de origem estadual e de participação municipal. Essa divisão de recursos tributários é descrita por Carvalho (2002) como uma motivação do municipalismo brasileiro:

> A partir de 1989, os municípios passaram a receber 25% do ICMS (transferência estadual) (antes recebiam 20%); e viram o Fundo de Participação (FPM) crescer de 17% para 25,5%. Como conseqüência, entre 1988 e 1998, a arrecadação municipal aumentou, elevando a participação dessa esfera do governo de 2,9% da carga tributária total para 5,3%. (p. 544).

O aumento no número de municípios, em sua maioria de pequeno porte tem sido alvo de muitas críticas, sendo predominante a que sustenta que o aumento quantitativo não provocou melhorias qualitativas no tocante a autonomia

financeira dos governos locais, apresentando apenas autonomia relativa, porque sobrevivem dos repasses governamentais. Além desse fator, de baixa capacidade financeira, destaca-se a baixa capacidade técnica da maioria dos pequenos municípios, principalmente a de conseguir manter profissionais qualificados no quadro de carreira do município Prefeitura, como por exemplo: médicos, engenheiros, assessoria contábil e outras consideradas de importância relevante. Outra questão suscitada é o baixo nível de escolaridade ou de conhecimento dos prefeitos, que conforme demonstra o IBGE, quanto menor o número de habitantes do município, menor o grau de instrução.

4.4 OS PRÓS E CONTRA DA EMANCIPAÇÃO MUNICIPAL

Em sua tese de doutorado Fávero (2004), defende a existência de duas correntes antagônicas sobre a questão da criação de municípios no Brasil. A primeira corrente alega que a falta de autonomia financeira e tributária inviabiliza a sobrevivência da unidade municipal. A segunda corrente, considerada favorável ao processo de criação de municípios, defende que a emancipação coloca o poder decisório próximo da população, facilita o acesso aos serviços públicos e contribui na participação dos recursos tributários repassados pelos estados e união aos municípios. Veja-se a posição de alguns especialistas de cada corrente:

4.4.1 Os prós da criação de municípios

Em entrevista realizada em 26 de abril de 2002, o professor Klering, defende as emancipações municipais como alternativa para a melhoria das condições de vida de uma comunidade e como recurso propulsor à geração de riquezas e desenvolvimento local, conforme abaixo relata:

> Não há argumentos convincentes, se fala em gastos, em emancipações desvairadas, mas não há razões científicas e objetivas, comprovadas. Se tivesse algum argumento contrário convincente, é claro que ele seria muito utilizado. Não há estudos científicos dizendo que emancipar é ruim para o desenvolvimento. De modo geral, os argumentos são favoráveis às emancipações. E os resultados estão presentes em muitos municípios novos; por onde se anda, é possível comprovar, mesmo a olhos vistos, que os resultados têm sido altamente positivos, que a qualidade de vida das populações atingidas melhorou, que a produção de riquezas da região e do Estado melhorou. Se o objetivo de uma sociedade é buscar melhores dias, com mais qualidade de vida, então que se fez foi altamente meritório e positivo (fls. 04, 2002).

Magalhães (1999) faz ainda outros apontamentos a respeito das vantagens da descentralização político-administrativa como mecanismo de redistribuição de poder político e como estratégia de deslocamento da alternativa popular para a esfera local:

> A administração aproxima os administrados do poder estatal, possibilitando um maior controle social das decisões administrativas e uma sensibilização das instituições políticas às necessidades daquelas comunidades. É o melhor caminho para democratização estatal, criando no espaço municipal estruturas de permanente participação da população no exercício do poder, direcionando de modo permanente e contínuo a atuação dos gestores públicos (p. 218).

A Revista de Desenvolvimento Econômico (2005) destaca que a emancipação municipal proporciona autonomia política, administrativa, financeira e normativa ao território emancipado, consoante dispositivos legais:

> a) A autonomia política garante ao município o direito de eleger o respectivo Prefeito, Vice-Prefeito e Vereadores e se auto-organizar mediante a elaboração de lei orgânica própria;
> b) A autonomia administrativa possibilita ao município organizar os serviços locais, criar órgãos da administração direta e indireta;
> c) A autonomia financeira assegura ao município a possibilidade de instituir e arrecadar seus tributos, além de aplicar seus recursos;
> d) A autonomia normativa assegura a capacidade de elaborar suas próprias leis, no limite de sua competência constitucional (p. 48).

De acordo com a citação é possível verificar que a Constituição Federal de 1988, estabeleceu para os municípios quatro capacidades de autonomia: a) de auto-organização, através da elaboração da Lei Orgânica pela Câmara Municipal; b) de auto-governo – exercidos pelo Prefeito e Câmara de Vereadores - eleitos pelo voto direto, secreto e popular, que aboliu em definitivo a prática de nomeação de prefeitos; c) de auto-legislação que trata sobre assuntos de interesse local e não

mais *assuntos de peculiar interesse* e, d) auto-administração, capacidade de instituir e arrecadar tributos na esfera de sua competência, destinar a aplicação de suas receitas fiscais e organizar os serviços públicos locais.

QUADRO 10 - Autores favoráveis à emancipação de municípios

AUTOR	Posição sobre a criação de Municípios
Bremaeker (1993)	Este autor realizou uma pesquisa junto a 500 prefeitos de novos municípios criados nas décadas de 1980 e 1980, por meio do envio de questionários abertos sobre as motivações da emancipação municipal. O autor obteve 72 respostas, correspondendo a um percentual de 12,4% dos pesquisados, sendo a seguir as principais motivações: • 54,2%: descaso por porte da administração do município de origem; • 23,6%: existência de forte atividade econômica local: • 20,8%: grande extensão territorial do município de origem; e, • 1,4%: aumento da população local.
Klering (2002)	De acordo com este autor, a criação de municípios traz as seguintes vantagens: Dinamismo da economia municipal e estadual; ampliação do desempenho econômico dos municípios de origem e emancipado; maior proximidade da população com a administração pública e serviços e por fim, satisfação da população com os resultados da emancipação político-administrativa.
Noronha e Cardoso (1995)	Os dois autores apresentam as variadas motivações do processo de emancipação municipal: “As motivações podem ser ‘administrativas’, quando se objetiva melhorar a oferta de serviços públicos à população (o que em geral é alegado como a verdadeira motivação do clamor popular pela emancipação)”; “‘Econômicas por crescimento’, quando a área a ser emancipada tem plenas condições econômicas para a constituição de um novo Poder local”; “’Econômicas por estagnação’, quando se pretende que a emancipação seja o fato gerador do desenvolvimento local, ocorrendo nas áreas economicamente estagnadas”; “As motivações ‘políticas’, que sempre ocorrem em combinação com as outras motivações, onde determinado grupo, ou mesmo indivíduos, pretende criar, por meio da emancipação, uma nova esfera de poder/influência” (p. 70); Conforme os enunciados acima se verifica que o principal motivo das emancipações é a obtenção de prosperidade.
Noronha (1996)	Contrário às posições de alguns estudiosos que sustentam que as emancipações provocam aumento de gastos; não proporciona o crescimento econômico; motivações políticas oportunistas; o problema da divisão do FPM... Segundo o autor, a emancipação municipal significa o “desejo de seus moradores em serem melhor atendidos pelo poder público” (p.110).

4.4.2 Contrários à Criação de Municípios

Gomes e Dowel (2000) do IPEA advogam que a proliferação de pequenos lugarejos sem economia consolidada, trouxe para o Brasil conseqüências negativas para o sistema de redistribuição de recursos governamentais, provocando perdas para os grandes municípios em favor dos pequenos, assim como retirou recursos da região Sudeste a mais rica e a mais populosa, para as regiões mais pobres e menos populosas do país.

> Aumentaram os volumes absoluto e relativo de transferências de receitas tributárias originadas nos municípios grandes para os municípios pequenos (e do Sudeste para o resto do país), com o provável efeito líquido de desestimular a atividade produtiva realizada nos grandes municípios (e no Sudeste), sem estimulá-la nos pequenos (ou nas demais regiões) – (p.5)

Esse mecanismo de transferências de receitas tributárias teve como impacto principal a criação de municípios de pequeno porte, carentes de infra-estrutura, serviços básicos e de pequena população. Observa-se que a Constituição de 1988 delegou aos Estados autonomia para a fixação dos requisitos mínimos de criação de municípios. Entretanto, este dispositivo constitucional gerou uma diversidade de critérios definidos pelas respectivas Assembléias Legislativas do país que proporcionou facilidades a alguns estados e, em outras dificuldades no processo de emancipação municipal.

TABELA 4 - Distribuição das receitas médias municipais segundo os grupos de habitantes – 2009.

GRUPOS DE HABITANTES (por mil)	RECEITA ORÇAMENTÁRIA TOTAL MÉDIA (R$)	RECEITAS TRIBUTÁRIAS MÉDIAS (R$)	RECEITAS DE TRANSFERÊNCIAS MÉDIAS (R$)	OUTRAS RECEITAS MÉDIAS (R$)
TOTAL	49.079.361	8.452.206	32.975.301	7.651.854
até 2	6.138.491	129.290	5.555.617	453.584
2 – 5	7.648.920	245.148	6.878.511	616.261
5 – 10	10.411.308	478.091	9.207.422	725.795
10 – 20	18.450.544	945.544	16.167.308	1.337.692
20 – 50	37.783.588	3.134.844	30.705.514	3.943.230
50 – 100	87.765.941	9.852.499	66.157.978	11.755.464
100 – 200	200.395.504	30.427.993	134.942.274	35.022.237
200 – 500	417.890.663	77.220.893	257.224.267	83.445.503
500 – 1000	924.364.918	181.407.478	557.241.866	185.715.574
1000 – 5000	2.684.623.776	675.416.589	1.413.823.783	595.383.404
5000 e mais	18.265.383.638	7.377.257.593	7.299.091.670	3.589.034.375

Fonte: Ministério da Fazenda. Secretaria do Tesouro Nacional - 2009

A partir da tabela 4 e de acordo com Bremaeker (2001) pode-se inferir que os municípios de pequena população têm maior participação nos recursos do FPM (Fundo de Participação Municipal), na receita orçamentária e nas transferências constitucionais, enquanto que à medida que aumenta o número de habitantes dos municípios, ocorreu redução de participação no FPM, ou seja, a receita cresce em decorrência do menor número de habitantes, por exemplo: a participação dos grupos de municípios nas receitas de transferências, segundo o número de habitantes são: até 2 mil habitantes (74,49%); entre 2 mil e 5 mil (61,24%); entre 5 mil e 10 mil habitantes (45,55%); entre 10 mil e 20 mil habitantes (42,97%); entre 20 mil e 50 mil habitantes (36,4%); entre 50 mil e 100 mil habitantes (26,97%); entre 100 mil e 200 mil habitantes (22,70%); entre 200 mil e 500 mil habitantes (17,84%); entre 500 mil e 1 milhão de habitantes (15,41%); entre 1 milhão e 5 milhões (16,90%) e, os municípios com população superior a 5 milhões de habitantes têm participação (2,01%) nas receitas de transferências. Tal situação é explicada pelo motivo que os pequenos municípios dependem fortemente das transferências do Fundo de Participação dos Municípios (FPM), e sua função é contemplar os municípios de menor porte demográfico devido à baixa capacidade que eles possuem de arrecadação tributária.

Em seus estudos Gomes e Dowel (2000) reconhecem que nos pequenos municípios apenas uma pequena parcela da população foi beneficiada com a emancipação, enquanto nos municípios de médio e grande porte demográfico ocorreram perdas nas receitas de transferências.

> Beneficiaram a pequena parte (não necessariamente a mais pobre) da população brasileira que vive nos pequenos municípios, ao destinarem mais recursos para as prefeituras, e prejudicaram a maior parte da mesma população, que habita os outros municípios, cujos recursos se tornaram mais escassos (p.5)

Gomes e Dowel (2000) afirmam que a montagem do aparato político-administrativo do município criado é considerada dispendiosa para os cofres públicos em função das despesas com o sistema burocrático: câmaras, gabinetes, secretarias e assessorias, o que poderia ser revertido em programas sociais e obras de interesse nacional.

> Aumentaram os recursos utilizados no pagamento de despesas com o Legislativo (e, provavelmente, as despesas administrativas em geral, ou seja, os custeios de gabinetes de prefeitos, câmaras de vereadores e administrações municipais), ao mesmo tempo em que reduziram, em termos relativos, o montante de recursos que o setor público (União, estados e municípios) tinha disponíveis para aplicar em programas sociais e em investimentos (GOMES e DOWEL, 2000, p. 5).

Gomes e Dowel (2000) sustentam que os pequenos municípios possuem como principal recurso econômico, a participação nas receitas de transferências, principalmente do Fundo de Participação Municipal (FPM), que independente do número de habitantes recebe a quota mínima determinada na Constituição Federal de 1988. A principal conseqüência disso, é que esses recursos são subtraídos dos grandes municípios e destinados aos pequenos. Nos grandes municípios essa medida compromete a prestação de serviços básicos e nos pequenos não são devidamente aplicados em serviços básicos (saúde, educação, saneamento básico, moradia etc.) dificultando, portanto, o desenvolvimento local. Portanto, os autores são contrários à proliferação de pequenas unidades municipais por não cumprirem os objetivos da descentralização política.

Klering (2002) reconhece que o fraco desempenho econômico dos municípios de pequeno porte, está relacionado às ações administrativas voltadas aos interesses de alguns em detrimento da maioria e numa forte tendência de centralização de decisões sem a participação da sociedade organizada e outros importantes agentes locais.

> "... prefeitos com uma visão egoísta, centralizada, separando a administração da população e quando a câmara de vereadores faz leis para si, mais para as elites do que propriamente para as populações, quando há menos investimento, quando se gasta demais, e quando não há proporcionalidade adequada dos gastos para as várias áreas que precisam ter acesso aos recursos. Uma visão administrativa errada faz com que alguns municípios erros antigos sejam repetidos; dentre os principais erros, está o de pagar demasiadamente para a máquina pública. Por exemplo, alguns municípios novos começaram a pagar salários superiores a 10 mil reais para prefeitos, no início dos seus mandatos, e mais de 3 mil reais para vereadores. Desta forma, começa a sobrar muito pouco para investimentos, que se reflete em seguida em desempenho econômico menor; disso resulta que a população não irá auferir benefícios que teria fosse a administração mais voltada para a população (fl. 03).

A administração do orçamento público em pequenos municípios tem ocasionado muitas controvérsias a respeito do mau uso e aplicação de verbas

públicas e financeiras, especialmente em serviços considerados básicos como educação, saúde, moradia, saneamento básico e outros serviços vitais ao bem estar social público. Klering (2002) entende que a emancipação de uma localidade deveria ser decorrente do desenvolvimento econômico e crescimento populacional, o que demandaria condições para a realização das quatro capacidades de autonomia. O que se observa, entretanto, é que as causas do movimento emancipatório, são bastante complexas e envolvem interesses políticos e econômicos, os quais nem sempre estão a serviço do desenvolvimento urbano ou da melhoria das condições de vida da população local.

Na opinião de alguns especialistas a incumbência estadual de criação de municípios pode representar fator negativo para o orçamento público nacional, levando em conta os interesses políticos de utilização deste mecanismo para aumentar as transferências tributárias para seus respectivos estados. Outra questão que se coloca é que as emancipações às vezes não cumprem seus objetivos, desviando de sua real finalidade ao manter os interesses do pequeno grupo emancipacionista no poder, conforme leciona os estudiosos do quadro abaixo:

QUADRO 11 - Estudiosos contrários às emancipações municipais

AUTOR	Posição sobre a criação de Municípios
Azzoni e Isai (1993)	Esses autores tratam sobre a questão do repasse do Fundo de Participação dos Municípios (FPM) aos estados com expressivos números de municípios e não discute os fatores responsáveis pela criação de unidades municipais. Assim, os autores citam o exemplo do estado de São Paulo: “Pelo lado da criação dos novos municípios, registraram-se as conseqüências para os demais do mesmo estado”. Com a criação de 53 novos municípios no estado de São Paulo após a Constituição de 1988 ocorreu a redução de 4,65% das quotas do FPM de participação dos outros municípios. Assim, a possibilidade de aprovação de 50 novas emancipações, ainda em tramitação, subiria a quota de participação para 8,26% (p. 60).Pelo exposto os autores apresentam posição contrária à criação de novas unidades municipais.
Gomes e MacDowell (2000)	Mostram em seus estudos a relação de dependência dos municípios às transferências governamentais e a pouca capacidade de arrecadação própria. Essa situação dificulta o desenvolvimento local e ainda retira recursos dos municípios de grande porte *Ou seja: para custear suas despesas (inclusive, é claro, as despesas com sua própria administração), os pequenos municípios dependem fortemente das transferências de impostos, especialmente dos impostos federais, via o Fundo de Participação dos Municípios”.* Os autores entendem que as emancipações são motivadas por interesses políticos, sendo que privilegia uma minoria em detrimento da maioria.
Carvalho (2002)	Este estudioso discorda da forma como foi realizado o processo de criação de municípios no Brasil. Segundo Carvalho as emancipações no Brasil tiveram como causa o arranjo institucional, que não foi acompanhado da devida avaliação técnica e de viabilidade econômica e social. O fato político foi mais relevante do que o da viabilidade econômica no momento da emancipação municipal. È feito a seguinte análise pelo autor do processo de criação de unidades municipais nas décadas de

	50/60 e 80/90: "*é exatamente em períodos de mais abertura democrática e com eleições livres e diretas, que as oportunidades para os pedidos de emancipações municipais proliferam, demonstrando uma relação direta entre o processo eleitoral e o uso da bandeira de autonomia municipal como elemento de ação política. E mais do que isso, as articulações de interesse no interior dos legislativos estaduais, o que explica a emancipação de muitos municípios que não atendem aos requisitos legais estabelecidos pelas próprias Assembléias Legislativas*" (p. 542).

De acordo com as convicções contrárias ao processo de emancipações municipais são apresentadas as seguintes conclusões:

a) A grande maioria dos novos municípios criados até 2002 são classificados como municípios pequenos, isto é, possuem entre 5 mil a 20 mil habitantes. Gomes e MacDowel (2000) constataram que 94,6% dos municípios fazem parte desta classificação e somente 5,4% apresentam população superior a 20 mil habitantes. Essa situação é explicada pelas facilidades que foram criadas em determinados momentos, agregado o critério político como principal fator das emancipações, sem observância da viabilidade sócio-econômica.

b) A maioria dos municípios emancipados não possui arrecadação própria ou então apresenta insignificante percentagem na participação total da composição tributária local, mas por outro lado, tem maior receita per capita em função das transferências federais e estaduais. Assim, o aumento desenfreado de municípios de pequeno porte trouxe como conseqüências: a falta de responsabilidade fiscal, a dependência nas transferências governamentais e a retirada de recursos dos grandes municípios para os menores.

c) E por fim, destaca-se que a maioria dos municípios brasileiros além de apresentarem pequeno número de habitantes gasta seus escassos recursos na manutenção da máquina administrativa, qual sejam, Prefeitos, Vereadores, secretárias, funcionários etc., e no mínimo de serviços básicos à população (saúde, educação, moradia, saneamento básico e outros). Muitos deles não estão cumprindo com as finalidades da emancipação, são controlados por uma minoria privilegiada e carentes de investimentos no setor social.

Pinto (2002) em seu estudo apresentou as vantagens e desvantagens do processo descentralização político-administrativa, assim como destacou os principais impactos na vida do novo município, consoante quadro abaixo:

QUADRO 12 - Conseqüências da criação de municípios.

VANTAGENS	DESVANTAGENS
- Redução nas taxas de migração do campo para a cidade ou de um município para outro, uma vez que o fornecimento de serviços públicos estará cada vez mais interiorizado; - O município representa, para a sua população, a presença do governo no interior; - Maior satisfação das necessidades básicas da população do novo município, como atendimento médico, acesso à educação; - Benefícios e melhorias na infra-estrutura urbana do novo município, como calçamento de ruas, saneamento básico; - Proximidade da administração municipal aos problemas do município, possibilitando uma melhor solução dos mesmos.	- Criação de uma nova Prefeitura Municipal, nova Câmara de Vereadores, nova estrutura administrativa, contratação de funcionários, gerando gastos elevados que constituem um pesado fardo para o novo município; - Necessidade de organizar e treinar o pessoal que ira trabalhar no serviço público, bem como arrecadar recursos no novo município; - Construção de um banco de dados eficiente, para identificar os contribuintes do novo município e possibilitar a arrecadação dos tributos de forma mais eficaz; - Definição precisa dos limites entre os municípios, pois fazendeiros e empresas pagarão impostos rurais segundo a localização de suas propriedades; - Divisão administrativa do país cada vez maior e municípios com área territorial cada vez menor; - Maior divisão do FPM – Fundo de Participação dos Municípios, causando uma redução no montante dos recursos e uma maior insatisfação com o governo federal; - Maior pressão dos municípios para a obtenção de verbas e linhas de crédito junto a órgãos como o BNDES, Caixa Econômica Federal e Banco do Brasil; - Número maior de solicitações de verbas junto a organismos internacionais; - Acompanhamento e fiscalização fiscal e administrativa de um número maior de municípios; - Dificuldade maior na produção de dados estatísticos; - Número maior de municípios economicamente inviáveis as serem sustentados.

Fonte: Pinto, 2002 - Revista Caminhos de Geografia 3 (6), jun/2002, p. 15 e 16.

4.5 AS EMANCIPAÇÕES NO ESTADO DE MINAS GERAIS

O Estado de Minas Gerais sofreu na década de 1960 um grande surto emancipacionista, estimuladas na maioria dos casos pelo próprio estado, que visava a ampliação das divisões territoriais e o aumento percentual na participação de recursos de transferências federais aos estados com maior número de municípios existentes. Segundo Carvalho (2002), ao analisar o mecanismo de criação de municípios mineiros, apresenta a seguinte crítica:

> A criação de 237 novos municípios, num só ano [1962], não se deu em função de algum eventual surto de urbanização que então estivesse ocorrendo no estado, mas sim em função do sistema de tributos partilhados que vigorava na época, com cotas iguais para todos os municípios. Assim, os governos Estaduais estimulavam a criação de novos municípios para arrecadarem mais recursos do governo federal. A mentalidade dominante então, era a de que quanto maior o número de municípios para recorrer às fontes de recursos federais, tanto melhor, ainda que sem atender as condições legais para a emancipação. (p. 549).

Compreende-se que o impulso institucional à criação de municípios não estava preocupado com os avanços sócio-econômicos e nem mesmo com as conseqüências que este processo poderia acarretar. Os Legisladores mineiros na época não observaram os critérios fixados em lei, principalmente as condições de viabilidade econômica dos novos municípios. Assim, especialistas passaram a criticar o processo de emancipações municipais no estado de Minas Gerais a partir de 1962, com base em fatores de ordem econômica e institucional, conforme destacou Carvalho (2002), em que houve: *grande liberalidade no julgamento dos requisitos para a emancipação [...] quanto maior o número de municípios concorrentes às novas fontes de recursos, tanto melhor. Ainda que sem as condições legais para a criação* (p.549).

Os municípios emancipados em 1962 tinham por interesse a participação nas transferências tributárias de origem federal. A principal motivação desse processo foi o critério de ordem política por parte dos governos estadual e federal, porque representava importante mecanismo de interesse eleitoral. Assim, a descentralização permitiu a redistribuição de receitas governamentais, principalmente do Fundo de Participação Municipal (FPM).

Em suas pesquisas Carvalho (1996), não discute sobre as melhorias sociais e econômicas provenientes da emancipação municipal na vida dos moradores, pelo contrário, manifesta-se contrário à criação de municípios que não apresentam condições de autonomia econômica, conforme assevera abaixo:

> Ao mesmo tempo em que louvamos o princípio democrático da descentralização e de apoio aos governos locais, devemos também levar em consideração a viabilidade econômica e administrativa destas unidades, sem a qual corremos o risco de cair no discurso demagógico e inconseqüente (p. 34).

Para Kasznar (1999) a criação de municípios possui motivações políticas, econômicas e demográficas. Quanto aos fatores políticos, são destacados os seguintes pontos: áreas territoriais de poder passam a ser controladas por diferentes agremiações políticas e essas novas áreas podem sofrer desmembramento em favor das novas lideranças ligadas ao grupo hegemônico.

Sobre a motivação econômica o autor destaca sobre a possibilidade de a emancipação trazer prosperidade: renda e riqueza. Ressalta que os impostos e tributos originados pelo município representam sua própria auto capacidade de alavancar recursos próprios, enquanto as transferências e doações não estão sujeitas à capacidade própria. Assim, ter acesso as estes recursos significa importante estratégia para o desenvolvimento local.

De acordo com o estudo desenvolvido até aqui se conclui que a divisão territorial do Estado de Minas Gerais: **I)** – foi uma iniciativa dos poderes Executivo e Legislativo favoráveis à criação de municípios no período compreendido entre 1947 a 1967; **II)** – a Constituição Estadual de 1940 criou mecanismos favoráveis à divisão territorial do estado através de uma maior flexibilidade nos critérios de emancipações municipais; **III)** – aumento do número de municípios mineiros com fundamento na extensão territorial do estado e do crescimento demográfico; **IV)** – grande interesse em ampliar a participação do estado nos recursos financeiros provenientes da União e, **V)** grande liberalidade dos legisladores mineiros na aprovação das emancipações municipais em 1962.

5 A EMANCIPAÇÃO POLÍTICO ADMINISTRATIVA DE GUIMARÂNIA E O DESENVOLVIMENTO LOCAL

Tendo como objetivo compreender o processo de emancipação do município de Guimarânia/MG, a **metodologia** utilizada foi a **divisão** do capítulo em **três partes**: a primeira com uma breve análise da evolução histórica e caracterização geográfica; a segunda parte faz uma síntese de desenvolvimento local e a terceira parte discorre sobre o movimento de emancipação: seus interesses, principais atores, cenários históricos e institucionais das emancipações de 1963 no Estado de Minas Gerais.

Para o desenvolvimento deste capítulo foi adotado o método de estudo de caso através de abordagem **qualitativa.** Para isso foi necessário pesquisar em documentos oficiais da Prefeitura Municipal de Guimarânia, Assembleia Legislativa de Minas Gerais, Jornais, Atas e fotografias da época para uma análise de cunho **exploratória**.

De acordo com Yin (2005) o estudo de caso tem por definição:

> ... uma investigação empírica que investiga um fenômeno contemporâneo dentro de seu contexto de vida real, especialmente quando os limites entre o fenômeno e o contexto não estão claramente definidos (p.32).

Portanto, compreende-se que o estudo de caso que é uma metodologia apropriada para a investigação de apenas um lugar, especificamente o município de Guimarânia, apresenta-se relevante, tendo em vista que ainda não foi objeto de pesquisa como aqui se propõe, fazendo-se assim, um estudo único e exploratório. Segundo Yin (2005) este método tem como principal ferramenta a explicação por meio de intervenções em vínculos causais da vida real.

De acordo com Yin (2005) *...os estudos de caso requerem uma mente indagadora durante a coleta de dados, não apenas antes ou depois da atividade*... (p.84). Portanto, esta prática proporciona descobertas relevantes que contribui no enriquecimento da pesquisa. Com base neste procedimento metodológico passa-se a apresentar os resultados de um dos objetivos específicos.

5.1 ASPECTOS HISTÓRICOS DO MUNICÍPIO

A região onde hoje situa o Município de Guimarânia foi percorrida por bandeiras que demandavam minas de ouro de Goiás e Paracatu. A doação de sesmarias no século XVIII, ao longo do caminho que levava a Goiás, deu inicio ao povoamento da região, o que segundo Pinto (2003) a ocupação do estado mineiro deve ser entendida na lógica das *Minas* e das *Gerais*, como abaixo assevera:

> A ocupação espacial das "Minas" esteve estritamente ligada à exploração do ouro e dos diamantes, que ditavam a formação dos núcleos urbanos. As pessoas aglomeravam-se e estabeleciam-se nas margens dos rios, de onde retiravam o ouro e os diamantes e, ainda, em locais propícios à ocupação e ao abastecimento das regiões das lavras. Desta forma, foi criado um intricado sistema de vilas e arraiais, próximos uns dos outros. Os caminhos e as estradas que foram surgindo a partir do século XVIII interligavam esses núcleos urbanos. Deste modo, percebe-se hoje, que a malha municipal das regiões sul, central e da zona da mata é mais intensa, sendo constituída por municípios de área territorial pequena e sendo muito próximos uns dos outros. Os "Gerais" foram desbravados pelas bandeiras e entradas paulistas, que rumavam em direção a Goiás e Mato Grosso. Essa região foi dividida em enormes sesmarias que, por sua vez, deram origem aos latifúndios, isto é, fazendas que ocupavam territórios imensos, o que acabou dificultando a formação de vilas e arraiais próximos uns dos outros. Assim, explica-se o por quê da malha municipal das regiões oeste, noroeste e norte ser menos intensa e constituída por municípios de área territorial maior (p. 63).

Nota-se que as origens do município de Guimarânia encontram-se inseridas no histórico movimento dos *Gerais*. De acordo com Mello (1994), dentre os vários bandeirantes que percorreram os sertões de Minas, destaca Lourenço Castanho Taques o Velho, que em 1670 partindo de Araxá rumo a Paracatu, criou núcleos de vários municípios do Alto Paranaíba, dentre eles Guimarânia. Depois, diversas outras bandeiras percorreram a região, como a de Bartolomeu Bueno da Silva, o Anhanguera, sendo que nenhuma delas se fixou na atual área da região do Alto Paranaíba em virtude da inexistência de metais preciosos (p. 77). Essas bandeiras exerceram importante papel na abertura de "*picadas*" que contribuiu na doação das primeiras sesmarias e, por conseguinte nas origens das primeiras cidades da região.

> De acordo com BARBOSA, citado por MELLO (1994)*: "Em 1736, quatro diferentes caminhos para Goiás passaram a fazer junção em Paracatu: A Picada de Goiás, cuja construção foi permitida por despacho do Governador Gomes Freire de Andrada, de 8 de maio de 1736; a de Pitangui a Goiás, também autorizada em 1736 ao requerente Domingos de Brito e seus sócios; a que passava por São Romão, onde desembocavam caminhos de Minas, Bahia e de Pernambuco; e o caminho que transpunha o São Francisco na passagem do Espírito Santo, nas proximidades da barra do Rio Abaeté. A Picada de Goiás e a que passava por São Romão eram as mais freqüentadas"* (p. 77)."

Segundo o IBGE (2005) a cidade de Guimarânia, antes denominada povoado da Serra Negra da Boca da Mata, teve sua origem na família Guimarães, primeiros moradores do local, que doaram vários lotes e a madeira necessária para a edificação das primeiras casas.

> Um fazendeiro da família Guimarães, com intuito de povoar o lugar, distribuiu lotes gratuitos e ainda forneceu madeiras de graça, para construção de casas. Assim surgiu o povoado que se ficou chamado Guimarães. O decreto-lei Nº. 148, de 17 de dezembro de 1938, criou o distrito de Guimarães, então no município de Patos de Minas. O decreto-lei Nº. 1058, de 31 de dezembro de 1943, mudou a denominação para Guimarânia. E, em 1962, a lei Nº. 2764, de 30 de dezembro, elevou Guimarânia a cidade, criando o município desmembrado de Patos de Minas. Fica no Alto Paranaíba entre os municípios de Coromandel, Patos de Minas, Cruzeiro da Fortaleza, Patrocínio (BARBOSA, 1995. p.146. c.2, apud MELLO, 1994).

O povoado tomou o nome de Serra Negra da Boca da Mata em 1925 em alusão aos elementos físicos da paisagem geográfica local. Com efeito, a Serra Negra limita o horizonte local e a Boca da Mata indicava a proximidade das extensas florestas que ali tinham início.

A exemplo do que ocorreu na formação de várias cidades brasileiras, de acordo com o Inventário Cultural de Guimarânia (2005) o mesmo se manifestou no povoado da *Serra da Boca da Mata*, que originou a cidade de Guimarânia, surgida próximo a um cruzeiro levantado perto da estrada que ligava Patos de Minas a Patrocínio, na margem direita do Rio Espírito Santo, afluente do Paranaíba. Conta-se que, nesse local, a partir do último quartel do séc. XIX, sitiantes e pequenos agricultores das localidades conhecidas como Serra Negra, Morro Feio, Serrote e outros, passaram a se reunir, no último domingo de cada mês, para discutir seus problemas e fazer negócios. Francisco Pires de Camargos, participante ativo das

reuniões e dono de terras, sonhando com a formação de um povoado, doou o terreno que constituiria o patrimônio urbano da *Serra Negra da Boca da Mata.*

O quadro 13 identifica as bases legais da evolução histórica do povoado à condição de município.

QUADRO 13 - Resumo histórico das bases legais de Guimarânia.

DENOMINAÇÃO	PERÍODO	LEI	SEDE MUNICIPAL
Povoado Serra Negra da Boca da Mata	1925	-	Paracatu
Distrito de Guimarães	17/12/1938	Decreto-lei nº. 148	Paracatu
Distrito de Guimarânia	31/12/1943	Decreto-lei n°. 1058	Patos de Minas
Município de Guimarânia	05/08/1962	Projeto-lei nº. 2525	Publicação da Divisão Administrativa
Município de Guimarânia	30/12/1962	Decreto-lei n°. 2764	Instalado em 01/03/1963

Fonte: IBGE (2010).

Nesse local plano, nas proximidades do Rio Espírito Santo, foi edificada uma pequena capela, dedicada a Nossa Senhora do Rosário, inaugurada em 26 de setembro de 1926. Instalou-se posteriormente uma escola rural, cuja primeira professora foi Ana Lemos Ferraz. Várias famílias dos arredores mudaram para que os filhos recebessem as primeiras lições escolares. Em 1933, foi construído o cemitério municipal, por João Antônio de Camargos.

Sendo uma região de terras férteis, logo atraiu novos moradores. Consta que os irmãos gêmeos Francisco Pedro Guimarães e Pedro Francisco Guimarães, de antiga e tradicional família de fazendeiros e políticos, com intuito de povoar o lugar, distribuíram lotes e doaram madeiramento para construção das casas.

O pequeno aglomerado de casas cresceu e formou um povoado que, através da Lei 148 de 17 de dezembro de 1938, foi elevado à categoria de distrito. Marcado a instalação do distrito, foi inaugurado, em 14 de março de 1939, o Cartório de Paz e Registro Civil. O primeiro escrivão de Paz e Oficial de Registro Civil foi Romeu Rodrigues da Silva. Houve necessidade de modificar o nome do povoado, para não ser confundido com o distrito de Serra Negra, próximo à vila. Os líderes locais e autoridades decidiram pelo nome de “Vila Guimarães”, em homenagem à

tradicional família e, em especial, aos irmãos gêmeos Pedro Francisco Guimarães e Francisco Pedro Guimarães.

Entretanto, dada à existência de uma cidade homônima, a localidade mudou nome para Distrito de Guimarânia, através do Decreto-Lei 1058 de 31 de dezembro de 1943, mantendo-se a homenagem que se queria prestar à família pioneira. A Lei 2.764, de 1962, elevou Guimarânia à categoria de Município, constituído do distrito-sede, porém a lei entrou em vigor somente a partir de primeiro de março de um mil novecentos e sessenta e três (01/03/1963).

5.1.1 Caracterização geográfica do município

O município possui área territorial de **371** km², representando **0.063%** da área do estado, **0.04%** da região e **0.004%** de todo o território brasileiro. Possui altitude máxima de 1.258m no Morro das Pedras e altitude mínima de 830m na foz do Rio Santana. A altitude no ponto central da cidade é de 915m. A temperatura média anual é de 20,7C e mínima máxima anual de 14,8C. O índice médio pluviométrico está em 1569,1mm A topografia do terreno está dividida em 30% de área plana, 60% ondulada e 10% de área montanhosa. A população total do município é de **7.333** (sete mil, trezentos e trinta e três) habitantes, de acordo com a estimativa do IBGE (2011).

Guimarânia faz parte da unidade federativa de Minas Gerais, mesorregião do Triangulo Mineiro/Alto Paranaíba e microrregião de Patos de Minas. A microrregião de Patos de Minas é formada pelas cidades de Patos de Minas, Guimarânia, Lagoa Formosa, Carmo do Paranaíba, Tiros, Arapuá, Rio Paranaíba, Matutina, São Gotardo e Santa Rosa da Serra.

MAPA 5 Localização de Guimarânia na microrregião de Patos de Minas

Fonte: IGA – Instituto de Geociencias Aplicada

De acordo com o IBGE (2005) os municípios que possui limite com Guimarânia são: norte e oeste – Coromandel; oeste e sul – Patrocínio; norte e leste – Patos de Minas; sul e leste – Cruzeiro da Fortaleza (mapa 6).

MAPA 6 - Localização do município de Guimarânia

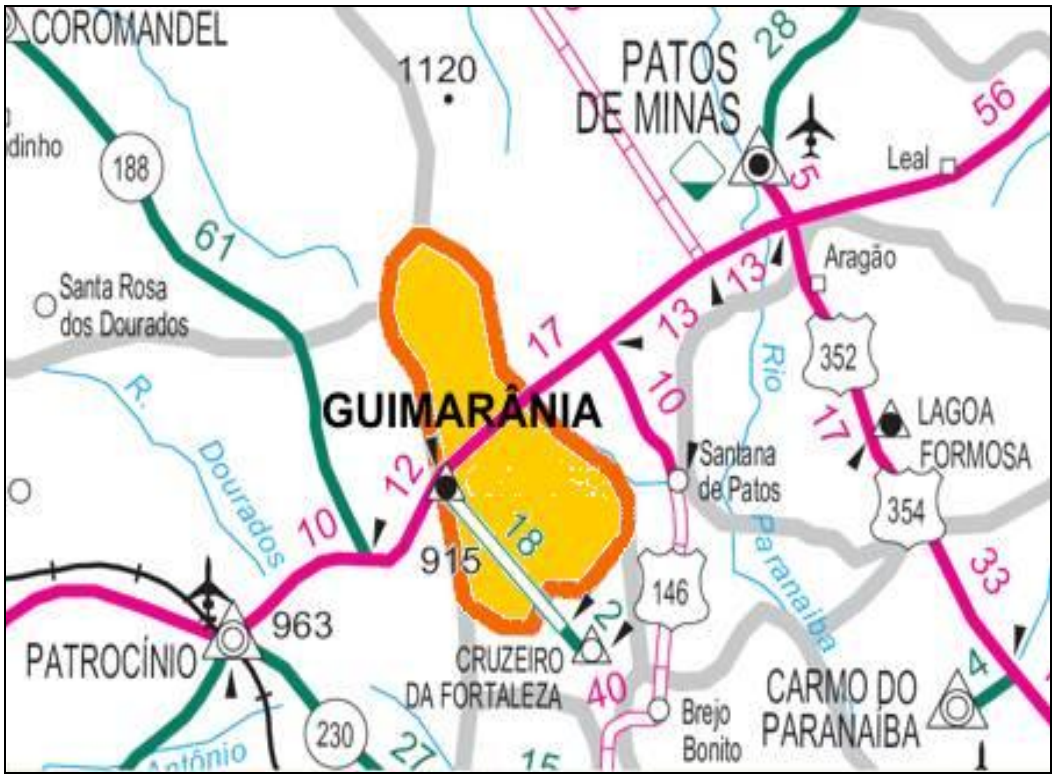

Fonte: Instituto de Geociências Aplicadas (IGA).

O município de Guimarânia é servido pelas rodovias BR-365, que liga o Triângulo Mineiro ao Norte de Minas Gerais, BR-262 e MG-187. No quadro abaixo se identifica as distâncias de Guimarânia em relação a capital do estado e/ou cidades polos próximas.

QUADRO 14 - Distância aos principais centros e municípios limítrofes e/ou centralizadores de serviços públicos (Km)

Municípios	**Km**
Belo Horizonte	**423**
Patrocinio	**27**
Patos de Minas	**49**
Uberlândia	**174**
Uberaba	**207**

Fonte: IBGE, 2010.

Situada junto a BR-365, Guimarânia possui uma localização geográfica estratégica, facilitando o deslocamento de pessoas, serviços, capitais, informações, o escoamento da produção, as trocas comerciais e principalmente o acesso aos centros regionais, como Patrocínio e Patos de Minas, que fica no Alto Paranaíba, Uberlândia e Uberaba no Triângulo Mineiro.

De acordo com a Lei Orgânica Municipal de Guimarânia (1998) a cachoeira dos Borges que faz parte do território municipal na área que abrange a comunidade de Borges foi tombada para fins de preservação permanente definida como área de lazer.

5.2 DESENVOLVIMENTO LOCAL

De acordo com Guimarães (2010) a palavra desenvolvimento está relacionada ao dinâmico processo de evolução, crescimento e avanço de uma sociedade. Há algum tempo atrás a concepção tradicional de desenvolvimento era reduzida ao seu aspecto econômico, onde acreditavam que sem progresso e crescimento econômico, não existiria bem estar social. No entanto, principalmente em países periféricos, o desenvolvimento econômico pode ser desigual, concentrador e não beneficiar todos os habitantes. Atualmente esta visão encontra-se superada, já que o desenvolvimento é integrado e abrange vários campos: econômico, social, cultural e político. A ideia de desenvolvimento faz parte do anseio

da maioria dos povos e hoje está inscrito como um dos direitos humanos inalienáveis. A Assembleia Geral da ONU, através da Resolução 41/128 de 04/12/1986, decretou:

> "O direito ao desenvolvimento é um direito inalienável do homem em virtude do qual toda pessoa e todos os povos têm o direito de participar e contribuir para o desenvolvimento econômico, social, cultural e político de modo que todos os direitos e liberdades fundamentais do homem possam ser realizados plenamente, e de beneficiar-se desse desenvolvimento" (Art. 1º).

O desenvolvimento local está fundamentado na valorização das potencialidades locais que proporciona um novo padrão de progresso econômico, amparado na sustentabilidade social e ambiental. Assim, de acordo com o Guimarães (2010, p. 11) o desenvolvimento de um município é alcançado quando os resultados são obtidos a partir de um ciclo virtuoso de prosperidade:

a) Fortalecimento da economia local:
b) Geração de emprego:
c) Melhor distribuição de renda:
d) Aumento da Arrecadação:
e) Investimento no bem-estar social:
f) Sustentabilidade ambiental:
g) Melhoria da qualidade vida:

Os planos governamentais de desenvolvimento devem ceder espaço a programas de desenvolvimento local nos quais envolvem uma participação efetiva da comunidade. Franco (2000) defende que se deve *aumentar os graus de acesso das pessoas, não apenas a renda, mas também da riqueza ao conhecimento e ao poder ou da capacidade e a possibilidade de influir nas decisões públicas* (p. 124).

O desenvolvimento local e sustentável definidos em planos ou programas governamentais tem a finalidade de melhorar a qualidade de vida da população através da transformação das bases econômicas e da organização social em nível local. É notório o número de instituições públicas ou privadas que estuda ou investiga o processo de desenvolvimento local, pois é no local que se encontra as potencialidades necessárias para a mobilização das energias da sociedade.

Em sua obra, Buarque (1999), ao tratar sobre o desenvolvimento local, postula o seguinte conceito:

> Desenvolvimento local é um processo endógeno registrado em pequenas unidades territoriais e agrupamentos humanos capaz de promover o dinamismo econômico e a melhoria da qualidade de vida da população..." (p.9-11).

Para Buarque (1999), o desenvolvimento local e a descentralização político administrativa são processos distintos, porém interligados. A descentralização encontra-se no âmbito da política, das instituições públicas e dos diversos programas governamentais, enquanto que o desenvolvimento local resulta de *iniciativas* e capacidades *endógenas*. No entanto, a descentralização é considerada importante ferramenta para estimular e facilitar o desenvolvimento local.

5.3 AS MOTIVAÇÕES DO PROCESSO DE EMANCIPAÇÃO POLÍTICO ADMINISTRATIVA DE GUIMARÂNIA.

O processo de criação de um município, como já estudado anteriormente, está amparado num conjunto de justificativas bem fundamentadas pelo movimento emancipacionista, que servirá de embasamento legal para análise e julgamento pela Assembleia Legislativa. Vimos, que a Lei Complementar n°. 37, de 18/01/1995 de Minas Gerais estabeleceu este dispositivo de iniciativa popular para a criação de uma unidade municipal, previsto também nas legislações dos outros estados brasileiros. Nota-se, porém algumas situações em que os projetos de criação de municípios são aprovados, mesmo não acompanhados das devidas justificativas. Percebe-se ai a prevalência da vontade política na criação de um novo município sem a devida observância de critérios de viabilidade econômica e social.

Ao se analisar as motivações do processo da emancipação municipal, Noronha (1997) escreveu que elas são diversas e múltiplas.

> Um processo de emancipação que leva à constituição de um poder local político e administrativamente delimitado é fruto de uma série de fatores que podem configurar conjuntos específicos. A aspiração de uma comunidade à autonomia surge por diversas razões, sendo múltiplas as motivações que envolvem o processo (1997, p. 65).

Geralmente os distritos de fraca expressão econômica e política são tratados com descaso pela administração municipal, que prefere realizar suas obras e serviços na sede principal, deixando-os relegados ao atendimento em serviços essenciais. Esse fator estimula os distritos a reivindicar a emancipação político administrativa como sendo uma alternativa para a solução de seus problemas e uma perspectiva para o desenvolvimento local, como por exemplo, a participação nos repasses fiscais provenientes da União e do Estado, conforme escreveu Scussel (1996): ... *enquanto distritos, essas comunidades se veem tolhidas em seu desenvolvimento, e que mesmo os recursos neles gerados são carreados às sedes municipais, não havendo retorno correspondente em obras e melhoramentos* (p. 14). Assim, neste caso, a emancipação político administrativa resultará em uma série de vantagens: implantação de serviços básicos, realização de obras públicas, instalação de equipamentos públicos e privados e instalação da Prefeitura e Câmara de Vereadores.

De acordo com Noronha (1997) existem várias motivações que estimulam o processo de criação de municípios: *administrativas, econômicas dinâmicas, econômicas por estagnação e fatores políticos*. O modelo adotado por Bremaeker (1993) defende que o critério da *grande extensão territorial do município* é a principal motivação para o desmembramento ou emancipação municipal de uma localidade. As motivações administrativas estão ligadas aos interesses de melhorias ou acesso a bens e serviços básicos, o que acaba levando uma liderança ou grupo político a sensibilizar a comunidade da necessidade destes benefícios com a instalação de um governo municipal próprio.

As motivações econômicas dinâmicas são utilizadas por distritos que apresentam base econômica consolidada e condições próprias para alavancar o próprio desenvolvimento local. Esse fator estimula a localidade a lutar pela conquista de sua própria autonomia política com base na sua sustentabilidade e viabilidade econômica.

Por outro lado as motivações econômicas por estagnação servem de argumento para incentivar o processo de criação de um novo município nas localidades em que apresentam base econômica fraca e pobre, sem condições de alavancar o próprio desenvolvimento com recursos do lugar. A emancipação neste

caso se justifica na necessidade de angariar benefícios e vantagens, principalmente através da participação nos recursos de transferências governamentais, como o Fundo de Participação Municipal – FPM, oriundo do Governo Federal e o ICMS – Imposto sobre Circulação de Mercadorias e Serviços, proveniente do governo estadual. Em Minas Gerais essa motivação explica a criação de uma grande quantidade de novos dos municípios no histórico ano 1962.

As motivações políticas são defendidas por grupos locais, que buscam através da emancipação municipal conquistar espaço e representatividade política local, objetivando o controle econômico e eleitoral, conquistar cargos políticos, seja de prefeito, vice-prefeito, vereador, deputado estadual ou federal, ou seja, também auferir outros benefícios com a instalação da máquina administrativa local. Nesta perspectiva, encontram-se grupos que veem na emancipação uma possibilidade de obtenção de renda e outros que a veem como instrumento do desenvolvimento local. Assim descreveu Noronha (1997):

> "... as motivações Políticas, que consistem na tentativa de grupos de liderança local formarem uma nova área de influência/poder, através da criação de um novo núcleo administrativo. É difícil que ocorra um processo de emancipação sem a interferência de indivíduos que sejam monopolizadores do ritmo do processo, normalmente transformando-se de um grupo de liderança intelectual/econômico em grupo de liderança política (p.70).

Segundo Bremaeker (1993) a motivação relacionada às características territoriais locais, envolvendo a extensão territorial do município de origem, com distritos distantes da sede principal, carentes de serviços públicos e pobreza local são fatores que proporcionam a emancipação político-administrativa da localidade.

> Não resta a menor dúvida de que quanto maior a extensão territorial de um Município, maior é a dificuldade de atender os anseios de toda a sua população, afastada da sede do Município por distâncias maiores. [...] Municípios que possuem maior extensão territorial, em princípio, deveriam aplicar os seus recursos de forma mais pulverizada, tendo que dispender, obrigatoriamente, maior soma de recursos na simples tarefa de conservação das estradas municipais (BREMAEKER, 1993, p. 91).

Vê-se que a criação de municípios está vinculada a várias motivações, o que na visão de Mesquita (1992) os movimentos emancipatórios se diferem por duas características: primeiro a falta de explicação de todas as motivações ou interesses envolvidos no processo, levando a entender que o movimento está mais voltado para o uso político do território e, segundo que a criação do novo município tem por finalidade atender interesses individuais do grupo emancipacionista e não para a solução dos problemas vivenciados pela localidade.

5.4. OS FATORES QUE INCENTIVARAM A EMANCIPAÇÃO DO MUNICÍPIO DE GUIMARÂNIA

De acordo com o item anterior vê-se que o processo da emancipação municipal pode ser desencadeado por uma ou várias razões, dependendo dos interesses e das motivações principais de cada localidade. Assim para identificar os fatores motivadores do processo de emancipação do Distrito de Guimarânia foram analisadas fontes documentais e depois foram empregadas as motivações levantadas nos trabalhos de Cigollini (1999), Bremaeker (1993) e Noronha (1997).

Verifica-se que houve uma junção de fatores motivadores da emancipação do Distrito de Guimarânia, sendo marcada por motivações favoráveis, mas sem justificativas concretas e também por motivações contrárias, sem justificativas, conforme registros em duas Atas da Sociedade Vicentina do Distrito de Guimarânia (1957):

> Após ser devidamente esclarecida as vantagens e desvantagens pelo Sr. José Papa, foi deliberado pleitear-se dos poderes públicos a emancipação. Em seguida foi eleita a comissão para dirigir os trabalhos ficando assim constituída: Presidente de honra, Sr. Paulo Corrêa de Faria; Presidente, Sr. Pedro Ricardo Caixeta; Vice-Presidente, Sr. Francisco Pedro Guimarães; 1° Secretário, Sr. Romeu Rodrigues da Silva; 2° Secretário, Sr. José Papa; 1° Tesoureiro, Sr. Sesostres Nunes de Paula; 2° Tesoureiro, Sr. Pedro José Braga; Comissão de Representação: Srs. Vicente Bernardes Dias, José Bernardes Dias, João José Ferreira, João Batista de Faria Santos, Onésio Pereira Nunes e José Papa (Livro de Atas SSVP, p.3).

De acordo com o trecho da Ata da SSVP (1957) foram apontadas as vantagens e desvantagens da emancipação, bem como constituída a Comissão

responsável pelos trabalhos de criação do município de Guimarânia. Entretanto, não foi encontrado em nenhum órgão público, documento que esclarecesse as vantagens e desvantagens apontadas pelo movimento emancipatório. Na Câmara Municipal de Patos de Minas, foi localizado um Projeto de Resolução aprovado, em que o município sede dá o seu consentimento à emancipação de Guimarânia com os seguintes dizeres:

Projeto de Resolução nº

Autoriza a emancipação do Distrito de GUIMARÂNIA

Art. 1º - Pela presente Resolução a Câmara Municipal de Patos de Minas dá o seu consentimento à emancipação do distrito de GUIMARÂNIA, deste Municipio.

Art. 2º - Ficam revogadas as disposições em contrário e esta Resolução entrará em vigor na data de sua publicação.

Patos de Minas, 7 de Maio de 1958

João José Ferreira

(João José Ferreira)
VEREADOR

Exposição justificativa

A população do distrito de Guimarânia resolveu dirigir-se à CEDAGE, solicitando a emancipação do distrito. Agora, deseja que a Câmara Municipal de Patos de Minas concorde com êste pedido. Assim, apresento à consideração de meus pares a presente Resoluç:ao que é no presente momento a maior aspiração daquelaboa gente.

Patos de Minas, 7 de Maio de 1958

Fonte: Câmara Municipal de Patos de Minas

Por motivações contrárias e sem justificativas foi localizada no livro de Atas da SSVP registros em Ata Extraordinária em que a Comissão dos trabalhos da emancipação municipal resolve pela não criação do município, conforme descrito abaixo:

> Depois de discutidos os problemas pós e contra a emancipação desta Vila, ficou resolvido que os Srs. João José Ferreira e Vicente Bernardes Dias e João Batista de Faria Santos, irão a Belo Horizonte, para que junto ao Sr. Deputado Osvaldo Pieruceti resolvessem o que necessário fosse. Em tempo: a comissão espera que o ilustre Deputado Osvaldo Pieruceti, depois de verificar a situação de Guimarânia retire da **"Cedaje"** os documentos ali existentes, ou seja, pedir e requerer em nome do povo de Guimarânia, pela não emancipação deste distrito (p. 05 em 26/11/1958).

O que se observa nos documentos pesquisados é a existência de duas atas, constantes no livro de Atas da Sociedade São Vicente de Paula (SSVP), uma de constituição da comissão de trabalhos prol emancipação e depois outra de caráter extraordinária solicitando providências pela não emancipação. Na verdade não houve uma avaliação técnica de número de eleitores, mínimo de população, viabilidade econômica e estrutura urbana da localidade para a aprovação da emancipação municipal.

Na Assembleia Legislativa de Minas Gerais foi localizado somente o Jornal Minas Gerais com as justificativas da CEDAJE aprovando a criação de 237 municípios no Estado de Minas Gerais em 1962, não sendo encontrados documentos enviados pela comissão da emancipação que tratavam sobre os interesses e depois sobre a desistência da emancipação do Distrito de Guimarânia.

No quadro 15 são identificados os fatores motivadores da emancipação de acordo com os estudiosos mencionados e, em seguida foram identificadas as motivações principais do processo da emancipação do Distrito de Guimarânia.

QUADRO 15 - Principais motivações da emancipação municipal

MOTIVAÇÕES		GUIMARÂNIA
1.	Descaso por parte da administração do município de origem.	
2.	Existência de forte atividade econômica local.	
3.	Grande extensão territorial do município de origem.	**X**
4.	Aumento da população local.	**X**
5.	Existência de condições econômicas favoráveis.	
6.	Estagnação econômica.	
7.	Razões políticas.	**X**
8.	Condições para o desenvolvimento local.	**X**

Fonte: MAGALHÃES, p. 14, 2009.

O movimento da emancipação político-administrativa de Guimarânia foi deflagrado por um grupo de lideranças locais, apoiado por vários segmentos e classes sociais: políticos, agricultores, empresários, fazendeiros e sociedade vicentina. Acreditava-se que a emancipação fosse o verdadeiro caminho para a solução dos diversos problemas e demandas de serviços públicos e obras da população. Neste caso o projeto emancipatório representava um mecanismo de alavanca para o desenvolvimento local. Portanto, o projeto de criação do novo município estava ancorado numa proposta de ganhos imediatos nos aspectos político, econômico e social, conforme Tomio (2002) descreve:

> ...são indivíduos conscientes de suas preferências e agem racionalmente (escolhem entre alternativas e definem suas estratégias na interação com outros atores em função de suas expectativas futuras) para que os resultados das decisões políticas atendam a seus interesses; 2) determinam a natureza de suas escolhas pela perspectiva de ganhos individuais (reeleição, maximização da oferta de recursos fiscais, ganhos pecuniários por esquemas fisiológicos, incremento e/ou melhora das políticas públicas, etc. (TOMIO, 2002, p. 65).

De acordo com o relatório geral da Comissão Especial de Divisão Administrativa do Estado de Minas Gerais – CEDAJE – várias motivações foram consideradas no momento da elaboração do parecer favorável pela emancipação de vários municípios no Estado de Minas Gerais em 1962, dentre elas se destacaram:

I – Perspectivas de ganhos com a promulgação da Emenda Constitucional nº 5 de 21/11/1961, que instituiu nova discriminação de rendas em favor dos municípios brasileiros. Acreditava-se que essa medida traria de fato a esperada autonomia financeira, podendo assim o município resolver seus problemas e ampliar a prestação de serviços básicos para a população e assim alcançar o desenvolvimento local;

II – A criação de novos municípios, com a administração local própria, segundo a CEDAJE seria uma maneira de corrigir as disparidades entre o litoral, povoado e o interior despovoado do país e também corrigir as distorções entre áreas de grande progresso e outras abandonadas, podendo com isso proporcionar significativas melhorias de vida para às populações;

III - E por fim, a CEDAJE reconheceu que o crescimento da população mineira que em 1940 era de 6.736.416 habitantes, passou para 7.717.792 em 1950

e 9.798.880 em 1960, somado a nova conjuntura nacional de industrialização e urbanização entendia que o verdadeiro caminho do progresso estava localizado nos centros urbanos e assim a criação de municípios significava grandes possibilidades de desenvolvimento econômico e social.

Mencionadas justificativas foram publicadas no jornal Minas Gerais de 5 de agosto de 1962, como fatores justificadores da emancipação político administrativa do Distrito de Guimarânia e dos demais municípios criados na época, num total de 237 unidades municipais.

De acordo com o relatório da CEDAJE e as motivações identificadas no quadro 15, são considerados fatores motivadores da emancipação de Guimarânia: I) grande extensão territorial do município de origem; II) *aumento da população local*; III) *razões políticas* e, IV) *condições para o desenvolvimento local.* Estes elementos serviram de base para a aprovação do Projeto 2525/62 pela Assembleia Legislativa de Minas Gerais, que ao final do relatório concluiu que será *através do trabalho fecundo e persistente dessas populações do interior, que atingiremos dias melhores e felizes* (Minas Gerais – Diário da Assembleia, p. 4, 1962).

5.5 O CONTEXTO INSTITUCIONAL E CARACTERIZAÇÃO DO MUNICÍPIO NA FASE DE PRÉ- EMANCIPAÇÃO

Viu-se anteriormente que o Estado de Minas Gerais, apresentou o maior surto de criação de municípios na federação brasileira. Segundo dados oficiais do IBGE (2010) Minas Gerais até 1960 possuía 485 municípios; em 1962 foram criados 237 novos municípios, passando para um total de 756 unidades; em 1995 ocorreu um acréscimo de mais 97 municípios na malha territorial do Estado, elevando-se para um total de 853 municípios na atualidade, o que significa uma participação de quase 20% no total da malha municipal do país.

Este quadro histórico do movimento emancipacionista de 1962 foi justificado pela CEDAJE no jornal Minas Geral (1962):

> O Brasil, nação relativamente nova, com seus 3000 municípios, comparado com outros países mais antigos, ainda tem muito a avançar, no tocante à criação de novas comunas. A Inglaterra, por exemplo, possuindo um terço do território mineiro tem 127 mil unidades (usado lá) com governo local, os Estados possuem 40 mil e a França 30 mil. Entre os Estados, deve-se assinalar São Paulo, com seus 505 municípios, tendo ultrapassado Minas Gerais que possui 485. O Parará, com um crescimento o crescimento que teve, já alcançou seus 221 municípios. Acresce a circunstância de terem surgido novas perspectivas com a promulgação da Emenda Constitucional número 5, que institui nova discriminação de rendas em favor dos municípios brasileiros (Minas Gerais. p. 4, 1962).

Nota-se que a criação de novos municípios em Minas Gerais foi orientada pelo desejo de povoamento, urbanização e desenvolvimento do Estado. Tal fato histórico foi amparado pela edição da Emenda Constitucional nº 5, de 21/11/1961 (anexo 3). Neste sentido, Costa (1970), identifica o comportamento da Assembleia Legislativa Mineira que tratou esta questão dentro de uma *grande liberalidade no julgamento dos requisitos para a emancipação* (p.52), numa concepção em que parece *que a mentalidade dominante era a de que quanto maior o número de municípios concorrente às novas fontes de recursos, tanto melhor, ainda que sem as condições legais para a criação* (p.52). Verifica-se atualmente que a grande maioria dos municípios criados através da Lei 2764 de 30 de dezembro de 1962 não possuía condições de viabilidade econômica para seu próprio desenvolvimento.

A emancipação política do município de Guimarânia, aprovada em 1962 não atendeu os ditames do art. 5º da Lei 28 de 22/11/1947, que estabeleceu os seguintes requisitos para a emancipação:

I – população mínima de 10 mil habitantes;

II – renda anual mínima de cem mil cruzeiros;

III – existência, na sede, de, pelo menos, duzentas moradias, edifícios com capacidade e condições para o governo municipal, instrução pública, posto de saúde e matadouro, bem como terreno para o cemitério.

Portanto, busca-se em Cigolini (1999) a explicação do não atendimento aos requisitos mínimos exigidos pela legislação mineira à época no momento da aprovação do Projeto Nº. 2.525/62 em decorrência da criação de vários municípios, com destaque para Guimarânia, onde se admite:

> Conclui-se que a legislação não é restritiva e que, mesmo assim, grande parte dos novos municípios foram criados burlando-se a legislação. O resultado dessa análise foi, em seguida, associado aos argumentos pesquisados nos projetos de emancipação, obtendo-se como resultado que, subjacentes aos motivos oficialmente apresentados, existem outros que são responsáveis pela fragmentação territorial em curso. Nessa perspectiva, a criação de municípios não é um fim, mas um meio pelo qual são dados aos interessados no processo, novas possibilidades. Estas possibilidades estão associadas à criação de territórios e ao controle de recursos econômicos. (CIGOLINI, 1999. pp. 100-101).

De acordo com Cigolini (1999) as emancipações de 1962 visaram atender critérios políticos com o objetivo de controlar territórios, conquistar poder político, controlar os recursos econômicos e multiplicar os espaços de poder (p.101). Os agentes deste processo estão representados por lideranças locais, políticos e outros segmentos defensores da causa emancipacionista. Observa-se que nesta situação deixou-se de observar os critérios legais, sem atendimento dos requisitos mínimos de viabilidade econômica, social e de desenvolvimento local.

No quadro abaixo são identificados os principais acontecimentos e as características do município antes da emancipação política-administrativa:

QUADRO 16 - Caracterização do município antes da emancipação

Período	Caracterização
1925 - 1943	O atual município era um arraial formado em torno de um cruzeiro chamado de “Povoado de Serra Negra da Boca da Mata”, que foi elevado à categoria de Distrito Guimarães, através do Decreto Estadual nº. 148 de 17 de dezembro de 1938, pertencente ao município de Patos de Minas. Pelo Decreto Estadual nº. 1058, de 31 de dezembro de 1943 o Distrito passou a se chamar Guimarânia pelo fato de existir um município no Estado do Maranhão com o mesmo nome.
1920	Construção da rodovia do Distrito de Santana até Patrocínio, passando pelo atual Município de Guimarânia. Na época esta rodovia (atual BR-365) foi construída com recursos próprios dos fazendeiros Rufino Nunes de Paula (Zico), José Rangel e Porfírio Silvestre de Novais, mediante concessão do Estado.

	Construção da rodovia Cabiúna – Jacu passando por Cruzeiro da Fortaleza com recursos próprios dos “Irmãos Guimarães”.
1939	Ocorreu em 14 de março de 1939 a instalação do Cartório de Registro Civil da Vila Guimarães, tendo como primeiro Escrivão de Paz e Oficial de Registro Civil o Senhor Romeu Rodrigues da Silva.
1940-1945	Ditadura de Vargas e Segunda Guerra Mundial - prejudicou o desenvolvimento da Vila Guimarães, devido à restrição de consumo de combustível.
pós-1945	Melhorias significativas, como a chegada de maquinários agrícolas, caminhões e ampliação da frota de automóveis particulares na Vila Guimarães.
1947	A Vila Guimarânia elege seu primeiro Vereador à Câmara Municipal de Patos de Minas, chamado Pedro Ricardo Caixeta e o povo de Patos de Minas elege como Prefeito Vicente Pereira Guimarães (Vicente Mandu).
1947	Instalação da Agência de Correios e abastecimento de água.
1948	Criação e instalação da Companhia Força e Luz de Guimarânia, sociedade anônima, concessão para o aproveitamento progressivo da energia hidráulica de um desnível existente no bebedouro, município de Patrocínio – Decreto Nº. 25.528 de 17 de setembro de 1948.
1949	Conclusão do serviço de esgoto e abastecimento de água.
1957	Realização de obras de calçamento das ruas da vila
1961	Construção do prédio do Grupo Escolar Adélio Maciel
1961	Instalação do telégrafo local

Fonte: Arquivo da Prefeitura Municipal de Guimarânia.

Segundo o Inventário Cultural (2005) nas décadas de 1940 e 1950, evidenciou-se algumas melhorias com a implantação de alguns serviços e obras públicas no Distrito de Guimarânia: criação da Conferência Vicentina (1947), a Agência de Correios (1947), as redes de energia elétrica (Cia. Força e Luz, em 1950), abastecimento de água (1949), o serviço de alto-falante, as Escolas Reunidas (1953) e o cinema (1957). O sistema de alto-falante, com as devidas melhorias, é até hoje utilizado para comunicações na cidade. No início da década de 1960, foi instalado o telégrafo (1961) e o Grupo Escolar Adélio Maciel (1961). Segue abaixo foto da instalação da energia elétrica.

No Inventário Cultural (2005) consta narração de Totonho Luciano sobre a instalação da energia elétrica no Distrito de Guimarânia:

> A primeira usina hidrelétrica que forneceu energia para Guimarânia foi construída a aproximadamente dois quilômetros acima do Hotel das Águas de Serra Negra aproveitando uma queda d'água ali existente. Primeiramente criaram a Companhia Força e Luz de Guimarânia cuja sigla era C.F.L.G. S/A. Os sócios fundadores eram: Francisco Pedro Guimarães, Pedro Francisco Guimarães, João José Ferreira, Sesostres Nunes de Paula formaram uma Sociedade Anônima com 40 sócios para arrecadar o dinheiro necessário ao empreendimento. Conseguiram também 91 (noventa e um) acionistas cuja relação está anexa. O eletricista responsável pela construção da usina, da rede elétrica desde a usina até aos postes de aroeira fincados nas ruas foi do Sr. Nhonhô Corrêa. Hospedava-se em casa do Sr. Sesostres Nunes de Paula e, de lá, levava refeições e lanches para os demais funcionários que ficavam em barracas próximas ao serviço. Sr. Adolfo Nunes transportava em seu caminhão todo o material para a construção da usina e da rede elétrica (aproximadamente 10 km de rede). Os eletricistas em ordem cronológica foram: José (de Patos de Minas), Manoel Paulista, Geraldo Marins de Camargos (Geraldo Miguel), Antônio Camargos Braga (Totonho) que iniciou como eletricista em 1950 (p. 27)

A instalação da energia elétrica trouxe importantes benefícios para o município, principalmente no setor de comércio e prestação de serviços. Segundo o depoimento de Totonho a implantação da energia elétrica foi um empreendimento privado, financiado por um grupo de sócios. Esse fator trouxe importantes transformações para o local através da realização de obras e serviços e a chegada de mais moradores que ajudaram no crescimento urbano da cidade.

FIGURA 1 - Foto de instalação da Companhia Força e Luz de Guimarânia.



Fonte: Arquivo da Prefeitura Municipal de Guimarânia

1. Alcimino Pereira Nunes	**3. Francisco Pedro Guimarães**
2. Vicente Guimarães	4. “Véio” Malaquias

As estradas existentes na época eram de proprietários particulares, pois só eles tinham veículos automotores e delas dependiam. Alguns senhores abastados financeiramente construíram essas estradas por concessão pública. Com o passar do tempo, eles resolveram colocar a venda essas estradas ao governo, o que daria mais abertura para a construção de novas estradas interligando os municípios da região. Assim, a construção da estrada - trecho do Distrito de Santana até Patrocínio, atual Rodovia BR-365, em 1920 contribuiu para o deslocamento de pessoas e serviços e principalmente para atrair mais pessoas e mão-de-obra para residir no povoado. Em outubro de 1950 foi reeleito Pedro Ricardo Caixeta e eleito Olegário Pereira Caixeta, como representantes de Guimarânia na Câmara Municipal de Patos de Minas. De acordo com Mello (2006):

> O vereador Pedro Ricardo Caixeta já indica mandar reconstruir a estrada de automóvel que liga Santana de Patos e Guimarânia à Vila de São João. No dia 9, o vereador José Anicésio Vieira indicou ao prefeito completar os serviços iniciados pelo ex-prefeito Vicente Pereira Guimarães, ligando a estrada da Usina à estrada de Capoeirinha, passando pela Capela dos Caixetas (2006, p.258).

Além das estradas, outros sistemas de organização urbana foram sendo implantados, conforme apontou Belluco (1962) em seu discurso:

> [...] ali, naquela capelinha solitária onde tudo parecia beleza e tranquilidade estava a semente de uma civilização. Povo domingo á hora das Ave-Marias, vozes desconhecidas juntavam-se às dos habitantes da região em uníssonas e fervorosas preces ao Senhor. A natureza teimosa ia, aos poucos recuando ante a resistência e destemor do braço humano. Tudo foi se transformando. A visita de quando em quando de um sacerdote era uma festa do espírito e do coração daquela gente heróica. Surgiram os primeiros ranchos. Nasceram as primeiras casas. E veio a vendinha da boa cachaça e do fumo cheiroso. E apareceu a loja de tecidos e calçados. E chegou o farmacêutico ambulante. E aportou o professor primário. E delinearam-se as ruas. E quadraram-se as praças. A igreja, a escola, o hotel, o correio, a Vila Guimarães... (trecho do discurso de BELLUCO, dois de fevereiro de 1963).

Verifica-se que houve antes da emancipação uma evolução no quadro urbano e de serviços públicos do Distrito de Guimarânia: energia elétrica, água, calçamento das ruas, sistema de educação e outros. Apesar das melhorias, o município enfrenta atualmente alguns problemas que dificultam seu desenvolvimento, como falta de água tratada, deficiência na geração de emprego e renda, falta de incentivo à economia e falta de lazer.

De acordo com o Inventário Cultural (2005) um dos problemas que afetava o Distrito de Guimarânia e que se agravou no período da Segunda Guerra Mundial foi o da saúde, que nesse período devido à restrição do consumo de combustível dificultou o socorro aos doentes, que era feito por carros particulares. Para atender aos doentes do Cerradão, os *Irmãos Guimarães* mandava um cavaleiro a Patos buscar a gasolina para ser colocada no automóvel para dar socorro ao paciente que era atendido pelo Dr. Adélio Maciel no Hospital Regional de Patos de Minas.

5.5.1 Principais Atores da Emancipação de Guimarânia

No quadro 17 são identificados os atores envolvidos no processo da emancipação do Distrito de Guimarânia, com destaque para as lideranças políticas locais, a Sociedade Vicentina, a Igreja e alguns ricos fazendeiros do lugar. Segundo o relatório da CEDAJE, Comissão Especial de Divisão Administrativa do Estado de Minas Gerais, publicado em 5 de agosto de 1962, não foi realizado o plebiscito de consulta aos moradores sobre a aprovação da emancipação, assim como não foi feito o estudo de viabilidade econômica do Distrito de Guimarânia.

QUADRO 17 - Principais atores da emancipação de Guimarânia

Atores	Função e/ou cargo
1. Capitão Pedro Fernandes Guimarães.	Presidente do Conselho Municipal da Vila de Nossa Senhora do Patrocínio.
2. Pedro Francisco Guimarães e Francisco Pedro Guimarães	Empresários (Guimarães & irmãos) e militantes políticos.
3. Vicente Guimarães, Onésio Pereira Nunes, Vicente Pereira Guimarães e Osmário Gonçalves dos Reis.	Fazendeiros e prefeitos após a emancipação
4. Associação	Sociedade São Vicente de Paula.
5. Pe. Francisco Curvelo	Igreja.
6. Dr. José Daniel Beluco	Vereador majoritário de Guimarânia antes da emancipação
7. Vicente Bernardes Dias e Vicente José Braga	Lideranças locais e vereadores após a emancipação
8. Geraldo Hasenclever Borges	Farmacêutico e prefeito após a emancipação

Fonte: Livro de Atas da SSVP, p. 2 e 4, 1957.

Dentre os principais atores da emancipação do Distrito de Guimarânia sobressaem às lideranças políticas, alguns inclusive com mandato de vereador no município sede de Patos de Minas. Percebe-se que a nível local a motivação política exerceu maior grau de intensidade no processo emancipatório, enquanto na esfera estadual os interesses da divisão administrativa do estado estavam relacionados à maior participação do Estado nos repasses financeiros do governo federal.

Segue abaixo foto das principais lideranças políticas de Patos de Minas, com destaque numérico para aquelas ligadas aos interesses do Distrito de Guimarânia.

FIGURA 2 - Reunião das lideranças políticas de Patos de Minas

1 – Pedro Francisco Guimarães	**5 – Clarimundo José da Fonseca**
2 – Francisco Pedro Guimarães	6 – Adélio Dias Maciel
3 – Amadeu Dias Maciel	7 – Professor Jesus
4 – Coronel Farnese Dias Maciel	

Fonte: Arquivo da Prefeitura Municipal.

De acordo com o Livro de Posse dos Prefeitos Municipais de Guimarânia, foi nomeado prefeito interino a partir de 1º de março de 1963, o Senhor Vicente Pereira Guimarães, conhecido como Juca Mandu, que exerceu seu mandato até 30/08/1963. Os prefeitos eleitos Senhor Vicente Guimarães, com mandato de 31/08/1963 a 30/01/1967; Senhor Geraldo Hasenclever Borges, gestão 31/01/1967 a 02/09/1968; Senhor Osmário Gonçalves dos Reis, pleito 03/09/1968 a 30/01/1971; Senhor Onésio Pereira Nunes, mandato 31/01/1971 a 30/01/1973; novamente o Senhor Vicente Guimarães, gestão 30/01/1973 a 30/01/1977; o Senhor José Pereira Nunes, pleito 31/01/1977 a 31/01/1983 e, novamente o Senhor Osmário Gonçalves dos Reis, 01/02/1983 a 31/12/1988. Os primeiros agentes políticos participaram do

processo da emancipação político-administrativa de Guimarânia. A maioria destes gestores foram prefeitos pelo atual Partido do Movimento Democrático Brasileiro (PMDB). Os principais problemas enfrentados em cada administração foram de saneamento básico, principalmente de água tratada; desemprego; carência de atendimento médico hospitalar e dependência financeira, que continuam presentes na atualidade.

6 ABORDAGENS DAS MUDANÇAS OCORRIDAS APÓS A EMANCIPAÇÃO – ANÁLISE DOS INDICADORES SOCIAIS

Este capítulo aborda o desenvolvimento socioeconômico do município de Guimarânia/MG por meio da análise de alguns indicadores sociais em comparação com Patos de Minas, município de origem e o Estado de Minas Gerais. O procedimento metodológico utilizado consiste numa comparação de percentuais de investimentos na educação e saúde entre Guimarânia e Patos de Minas e ainda comparação entre os índices de desenvolvimento humano (IDH) dos dois munícipios, a fim de compreender as melhorias advindas com a emancipação de 1963. Assim, este capítulo responde ao seguinte objetivo específico: V – Contextualizar o perfil do município de Guimarânia no período pós-emancipação em relação ao seu desenvolvimento socioeconômico, identificando os indicadores de educação, saúde e desenvolvimento humano.

De acordo com Vergara (2005) as pesquisas de cunho qualitativas procuram atender os seguintes aspectos:

> ... contemplam a subjetividade, a descoberta, a valorização da visão de mundo dos sujeitos. As Amostras são intencionais, selecionadas por tipicidade ou por acessibilidade. Os dados são coletados por meio de técnicas pouco estruturadas e tratadas por meio de análise de cunho interpretativo. Os resultados obtidos não são generalizáveis (p.257).

O método qualitativo orienta os procedimentos de realização da triangulação entre os dados secundários e primários da pesquisa. Para Yin (2005) a triangulação de dados de estudo de caso: *Baseia-se em diversas fontes de evidências, com os dados precisando convergir em um formato de triângulo, e como resultado, beneficia-se do desenvolvimento prévio de proposições teóricas para conduzir a coleta e análise de dados* (p. 33). Assim, este capítulo fundamentado em fontes secundárias buscou analisar dados referentes ao IDH, renda, percentuais de investimentos em educação e saúde, PIB, IDEB no período compreendido entre 2000 a 2011 como atributos de comparação.

De acordo com Silva (2006) os indicadores sociais são utilizados para conhecimento do grau de desenvolvimento humano de uma unidade territorial

qualquer. Os levantamentos da realidade de indicadores socioeconômicos feitos por instituições governamentais têm por finalidade estabelecer planos de gestão e de intervenções em regiões deficitárias. Somente através desta metodologia é possível no dizer de Silva (2006) conhecer a realidade de cada município e a partir dai buscar desenvolver ...*a capacidade de atender as demandas sociais, gerar riquezas através das atividades econômicas locais e atrair investimentos e recursos...* (p.54).

6.1 ORGANIZAÇÃO SOCIAL E ECONÔMICA

Segundo o (2010), Guimarânia possui um contingente de 5.394 eleitores, correspondente a 74% da população. O município tem um número total de 2.258 domicílios, com uma taxa total de ocupação de 95% de casas residenciais e outros 5% de ocupação do comércio e serviços.

A distribuição da população, segundo o censo demográfico de 2010 encontra-se distribuída em 81,8% urbana e 18,2% rural. De acordo com a tabela 5 verifica-se que houve um crescimento da população urbana e uma progressiva diminuição da rural.

TABELA 5 - Evolução da população urbana e rural – Guimarânia/MG.

Ano	POPULAÇÃO URBANA	POPULAÇÃO RURAL	TOTAL
1970	2.176 hab.	3.241 hab.	5.417 hab.
1980	3.072 hab.	2.378 hab.	5.540 hab.
1991	3.953 hab.	1.786 hab.	5.739 hab.
2000	5.014 hab.	1.371 hab.	6.385 hab.
2010	5.924 hab.	1.341 hab.	7.265 hab.

Fonte: IBGE, 2010.

De acordo com o Inventário Cultural do Município (2005) a partir da emancipação, novos recursos foram investidos, a população se fixou no local e o setor de comércio e serviços evoluiu assumindo importante função no processo de urbanização. Novas perspectivas foram sendo idealizadas e diversas demandas de serviços públicos urbanos foram sendo reivindicadas, principalmente aquelas de interesse ao atendimento das necessidades básicas da população. De acordo com o IBGE (2000) até meados da década de 70, o município tinha a maior parte de sua

população morando no campo, mudando essa realidade a partir da década de 1980, onde a população urbana superou a rural com a migração campo-cidade (tabela 4). Esta situação levou os gestores públicos a repensar a cidade no contexto das necessidades de serviços públicos e das limitações financeiras.

A mudança da classificação de rural para urbano do município, conforme Freitas (2006) pode ser explicada pela modernização da economia, através da inserção de novas tecnologias no campo e ainda devido às péssimas condições de vida dos pequenos produtores rurais.

> Os serviços e os produtos voltados para a demanda do campo modernizado, eminentemente urbano, bem como as inovações ligadas ao setor de prestação de serviços, informação e comunicação, existentes nas cidades, tinham também um caráter atrativo, o que fez com que o local de residência de uma parte expressiva da população dos municípios das áreas do cerrado sofressem uma inversão, passando a ser residentes urbanos. (Freitas, 2006, p. 54).

Freitas (2006) explica que a diminuição da população rural ocorreu devido à alteração da base produtiva, com a utilização de novas tecnologias no campo que aumentaram a produtividade e diminuiu a necessidade de mão-de-obra. Essa situação ocasionou em Guimarânia o crescimento do setor de comércio e serviços a partir da década de 1980, absorvendo parcela de trabalhadores provenientes do campo.

De acordo com o censo demográfico de 2010 a população de Guimarânia correspondia a um total de 7.265 habitantes. Segundo o gênero a população está assim distribuída: 3.135 pessoas do sexo masculino, que abrange um percentual de 50,9% do total e 3.020 pessoas do sexo feminino, que corresponde a 49,1% do total da população, verificando assim uma ligeira superioridade de homens. A densidade demográfica registrada foi de 19.59 habitantes por km² da área total do município. A população estimada para o ano de 2011 foi de um total de 7.333 habitantes.

A faixa etária predominante encontra-se entre 10 e 39 anos, sendo composta em sua maioria de jovens e adultos. Os idosos, ou seja, com idade superior a 60 anos, correspondem a 20% do total da população. Quanto a cor, no

censo demográfico de 2010 foi registrado o predomínio da cor branca, conforme demonstrado na tabela.

TABELA 6 - Distribuição da população segundo a cor ou raça.

Cor ou Raça	Quantidade
Branca	3.820
Preta	308
Amarela	33
Parda	2.040
Indígena	3
TOTAL	6.204

Fonte: IBGE, Censo Demográfico, 2010.

A população economicamente ativa (PEA) segundo dados do IBGE de 2010 foram de 3820 (três mil, oitocentos e vinte) pessoas, representando pouco mais de 50% da população total. Na população economicamente ativa inclui todos os empregados e desempregados, desde que estejam disponíveis para o mercado de trabalho.

TABELA 7 - População Economicamente Ativa (PEA) de Guimarânia.

Rendimento Mensal	Quantidade
Até 1/4 de salário	95 pessoas
Mais de 1/4 a 1/2	130 pessoas
Mais de 1/2 a 1 salário	1.193 pessoas
Mais de 1 a 2 salários	726 pessoas
Mais de 2 a 3 salários	207 pessoas
Mais de 3 a 5 salários	131 pessoas
Mais de 5 a 10 salários	70 pessoas
Mais de 10 a 15	9 pessoas
Mais de 15 a 20	14 pessoas
Mais de 20 a 30	6 pessoas
Mais de 30 salários	5 pessoas
Sem rendimentos	1.234 pessoas
TOTAL:	**3820**

Fonte: IBGE – Censo Demográfico (2010).

Nota-se que a renda familiar mensal dos chefes de domicilio está entre um a dois salários mínimos. Nas faixas inferiores com rendimentos de até meio salário o município apresenta concentração sensivelmente inferior à do Estado de Minas Gerais, indicando melhor distribuição da renda. Outra informação é que, na faixa compreendida entre dois e três salários mínimos, o município apresenta uma média maior do que a do Estado, onde cerca de 5,4% dos chefes de domicílio encaixam-se nessa faixa de renda, enquanto que apenas uma média de 8% do total

dos chefes de domicílio do Estado de Minas Gerais alcança esse patamar de rendimentos. Na avaliação geral, Guimarânia apresenta uma estrutura de distribuição de renda superior a do Estado.

6.1.1 Situação da Atividade Agropecuária

A representação quantitativa da produção agrícola e da área cultivada é identificada na tabela 8:

TABELA 8 - A produção agrícola de Guimarânia 2010.

Produto	Área plantada/ha.	Produção/ton.
Milho (em grão)	1.900	12.540
Café (em grão)	1.445	2.168
Laranja	52	1.820
Tomate	78	3.120
Soja (em grão)	1.300	3.120
Cana-de-açúcar	5	300
Mandioca	10	200
Feijão	80	144
Arroz (em casca – várzea úmida)	40	72
Arroz (em casca – sequeiro)	50	54
Fumo (em folha)	20	16
Feijão (seca – 2ª safra)	30	14
Banana (em cacho)	15	225
Batata doce	250	3.750
Maracujá	60	600

Fonte: IBGE (2010).

De acordo com a tabela 8 o milho continua sendo desde a emancipação municipal o principal produto agrícola, servindo de fonte de alimento no abastecimento da bacia leiteira, avicultura e suinocultura e como matéria prima para a indústria local em sua transformação em farinha e fubá. O geógrafo Vesentini (2003), assim escreveu:

> Dessa forma, os cultivos da cana-de-açúcar, da soja, da laranja e do café passaram nos últimos anos por uma grande modernização: multiplicaram-se os tratores e demais máquinas, usam-se cada vez mais fertilizantes e herbicidas. No entanto, produtos voltados para o mercado interno de alimentos, como feijão, arroz, mandioca, milho e batata, continuam a ser cultivados com métodos tradicionais, sem conhecerem esse processo de modernização agrícola (p. 105)

Depreende-se da citação que o munícipio enquadra neste contexto: o café, a laranja e a soja são cultivos que ocupam maiores áreas plantadas e maior produção em toneladas com o fim de atender o setor chave da economia: a indústria. Esses produtos, segundo Vesentini (2003) estão classificados como *culturas de rico* e estão voltados para a indústria e o mercado externo, ocupam os melhores solos e são cultivados em grandes e ou médias propriedades.

Ainda, conforme Vesentini (2003) predomina na estrutura agrária do município as *culturas de pobre*, nas quais se incluem o feijão, o milho, a mandioca e boa parte da produção de arroz que são destinadas principalmente à alimentação da população. Desde o período colonial essas culturas são cultivadas nos piores solos e em pequenas propriedades.

Segundo o Inventário Cultural de Guimarânia (2005) o aumento da área de produção do café é explicado em parte pela migração de paranaenses que aqui se fixaram no final da década de 1980 em pequenas e médias propriedades e também por ser o principal produto agrícola da região. Os migrantes obtiveram prosperidade graças à experiência trazida do estado de origem e também devido às excelentes condições de solo e clima do município. Assim, vem sistematicamente ocorrendo a expansão do cultivo de café no cerrado, que é o principal bioma da região do Alto Paranaíba e classificado como um dos melhores tipos de café do mundo (p. 95).

Ainda de acordo com o Inventário Cultural de Guimarânia (2005) a grande produção de milho, soja, tomate, batata-doce e maracujá são produtos agrícolas voltados para o abastecimento da indústria alimentícia e Ceasas da região do Alto Paranaíba e Triângulo Mineiro, especialmente, Patos de Minas e Uberlândia.

Segundo o IBGE (2010) além dos produtos agrícolas citados na tabela, outros em menor quantidade são cultivados no regime de agricultura familiar, tendo por finalidade apenas a subsistência do grupo familiar ou então quando há excedente agrícola, este é vendido no mercado local com o objetivo de complementar a subsistência através da compra de remédios, vestuários, calçados etc.. A produção agrícola de qualquer local, região ou país se divide em lavoura

temporária e permanente. No caso em estudo a maior parte das lavouras é no sistema temporário, como tomate, soja, milho, batata-doce, feijão, fumo e mandioca, destinados ao CEASA de Patos de Minas e Uberlândia ou para as indústrias alimentícias da região.

6.1.2 Analise do Produto Interno Bruto PIB - Municipal

De acordo com TCE/MG (2011) o PIB é um *índice utilizado para mensurar o crescimento da atividade econômica de uma região, seja ela uma cidade, um estado, um país ou mesmo um grupo de nações. É apurado a partir da soma de todos os serviços e bens produzidos na região escolhida, durante um determinado período*. (www.tce.mg.gov.br Acessado em 16/12/12).

Ao se analisar o Produto Interno Bruto total do município verifica-se que a maior contribuição vem do setor agropecuário e terciário, assim como a distribuição da população ocupada pelos setores da economia, estão representadas nestes dois setores, conforme demonstrado na tabela 9.

TABELA 9 - População ocupada por setores econômicos.

SETORES	Nº. DE PESSOAS
Agropecuário, extração vegetal e pesca.	1.075
Industrial	719
Comércio de mercadorias	481
Serviços	818
TOTAL	3.093

Fonte: Fundação João Pinheiro (2010).

Nota-se que o setor agropecuário de extração vegetal e pesca abrange percentual de 34,08% do total de população ocupada, seguida pelo de serviços com 26,45% e o industrial, com uma participação de apenas de 23,25% dos trabalhadores. O terciário é o que mais emprega pessoas, entretanto, este setor é marcado pela força do mercado informal, através do comércio ambulante, as chamadas “sacoleiras”, bancas de revistas, o comércio de sorvetes, frutas, verduras e condimentos não regularizados na Prefeitura Municipal de Guimarânia.

TABELA 10 - Produto interno bruto (PIB) de Guimarânia a preços correntes.

ANO	AGROPECUÁRIO	INDÚSTRIA	SERVIÇO	TOTAL
1998	9.533	1.184	9.178	19.895
1999	11.030	3.293	11.482	25.805
2000	10.468	3.160	12.087	25.715
2001	9.052	2.798	12.736	24.586
2002	9.359	2.932	13.968	26.259
2005	19.190	8.590	21.410	49.190
2006	15.981	3.210	23.667	42.858
2007	22.094	4.016	27.888	53.998
2008	29.745	5.362	32.368	67.475

Fontes: Fundação João Pinheiro (2002)
Centro de Estatística e Informações (CEI)
IBGE (2008)

No que se refere ao setor industrial a base industrial é muito pequena, fraca e de pouca expressão com apenas 5.362 da renda interna do PIB Municipal. As atividades agropecuárias e o setor de serviços mostram-se expressivos na composição do produto total.

De acordo com os levantamentos de 1999 a 2008 expressos na tabela 10 o setor de serviços se manteve a frente dos demais, contribuindo em 2008 com 32.368 reais da renda interna obtida no município. Em seguida o setor agropecuário se destacou com 29.745 do PIB do município.

A tabela 11 identifica o crescimento do PIB por habitante em comparação com o PIB per capita do Estado de Minas Gerais, Patos de Minas e Brasil.

TABELA 11 - Produto interno bruto per capita – PIB - em (R$).

Brasil/Minas Gerais/Município	2006	2007	2008	2009
Brasil	12.686,60	14.464,73	15.989,77	16.917,66
Minas Gerais	11.024,70	12.519,40	14.232,81	14.328,62
Patos de Minas	9.257.69	9.996,09	11.725,39	12.405,63
Guimarânia	6.598,10	8.057,57	9.596,16	10.582,87

Fonte: TCE/MG, 2009.

Verifica-se que houve um crescimento do PIB per capita de Guimarânia no período de 2006 a 2009. Contudo, esse crescimento foi inferior ao do Estado de Minas, Brasil e do munício de origem Patos de Minas.

6.2 INDICADORES DA EDUCAÇÃO

Na análise do perfil educacional do município de Guimarânia buscou-se levantar informações referentes ao desempenho escolar do período de 1991 a 2011 em função da disponibilidade dos dados. O período estabelecido como critério leva em conta a disponibilidade de fontes e as transformações ocorridas na educação do município. Registra-se que houve neste período importantes mudanças no cenário educacional de Guimarânia com a municipalização do ensino e o fechamento de várias escolas da zona rural em decorrência do êxodo rural.

Na análise do perfil educacional do município foram considerados três parâmetros: 1) a quantidade de estabelecimentos escolares na zona urbana e rural em cada nível de ensino e esfera administrativa; 2) o número de alunos matriculados em cada nível de ensino na zona urbana e rural e, 3) o desempenho qualitativo do ensino na avaliação do IDEB – Índice de Desenvolvimento da Educação Básica – no período de 2005 a 2011. Assim, com base nesses indicadores é possível averiguar a evolução do sistema de educação do município, quanto ao atendimento da demanda escolar e a qualidade do ensino após a emancipação.

De acordo com o Inventário Cultural do Município (2005) antes da emancipação existia apenas uma escola, o Grupo Escolar Adélio Maciel, construído em 1961 para funcionamento do ensino fundamental de 1ª a 4ª série para atender todo o município. Observa-se na tabela abaixo a existência de treze estabelecimentos de educação das séries iniciais, atualmente do 1º ao 5º ano, localizados na zona rural, sob a jurisdição municipal e três situados na área urbana de ensino fundamental e médio sob jurisdição estadual. Esse maior número de estabelecimentos educacionais localizados no perímetro rural, criados após a emancipação, é justificado pela maior concentração de contingente populacional no campo até meados da década de 1980. Após a emancipação foram construídos mais dois estabelecimentos educacionais, a Escola Estadual Irmãos Guimarães de 1º e 2º graus e a Escola Estadual Vicente Mandu de 1º grau que juntamente com a Escola Estadual Adélio Maciel passou a constituir três unidades educacionais estaduais. Em 1997 foi aprovado pela Câmara Municipal a municipalização de duas escolas estaduais através da Lei nº. 709, de 10 de dezembro de 1997, ficando

apenas a Escola Estadual Irmãos Guimarães sob o controle do Estado, conforme especifica a lei abaixo:

> Art. 1º - Fica o Poder Executivo autorizado a proceder a municipalização das duas Escolas Estaduais de Ensino Fundamental de 1ª a 4ª séries existentes no município, a saber:
> I – Escola Estadual "Vicente Mandu", situada à Avenida Espírito Santo, nº. 570;
> II – Escola Estadual "Adélio Maciel", situada à Praça Pedro Guimarães, nº. 251.

Verifica-se na tabela 12 uma redução da quantidade de unidades escolares na zona rural como consequência do êxodo rural a partir da década de 1980 e o aumento dos estabelecimentos educacionais na zona urbana devido à municipalização. Assim no período de 1997 a 2011 foram fechadas 11 unidades escolares municipais na zona rural, ficando em funcionamento apenas 2 unidades nas comunidades de Borges e Caixetas. Importante destacar o surgimento do ensino particular no município, pois até 1997 não possuía nenhum estabelecimento e até 2011 constatou a existência de 2 unidades de ensino particulares.

Do total de escolas, seis municipais oferecem ensino do 1º ao 5º ano, que corresponde à educação infantil e fundamental. A escola estadual do município disponibiliza ensino médio e fundamental do 6º ao 9º ano. Um estabelecimento de ensino particular oferece ensino do 1º ao 5º ano e outra unidade particular oferece cursos de línguas estrangeira e ensino superior virtual. A quantidade de unidades escolares abrange todo o território municipal, sendo necessário o transporte escolar, principalmente dos alunos da zona rural.

TABELA 12 - Número de estabelecimentos escolares na área urbana e rural – 1997 e 2011.

NÚMERO DE ESTABELECIMENTOS 1997						
URBANA			**RURAL**			TOTAL
Estadual	Municipal	Particular	Estadual	Municipal	Particular	
3	**0**	**0**	**0**	**13**	**0**	**16**
NÚMERO DE ESTABELECIMENTOS 2011						
URBANA			**RURAL**			TOTAL
Estadual	Municipal	Particular	Estadual	Municipal	Particular	
1	**3**	**2**	**0**	**2**	**0**	**8**

Fonte: IBGE, 2010.

Nota-se que a partir de 1998 o município assumiu a responsabilidade pela manutenção do ensino infantil e fundamental, ou seja, do 1º ao 5º ano, conforme determinado na Lei de Diretrizes e Bases da Educação Brasileira, LDB, sancionada em 1996, de acordo com o Art. XI, § V. Os investimentos são provenientes do Fundo de Manutenção e Desenvolvimento da Educação Básica e de Valorização dos Profissionais da Educação – FUNDEB, implantado através da Emenda Constitucional nº. 53/2006, substituindo o Fundo de Manutenção e Desenvolvimento do Ensino Fundamental e de Valorização do Magistério – FUNDEF, criado pela Emenda Constitucional nº. 14/96. Os recursos do FUNDEB atende toda a educação básica, da creche ao ensino médio. Com a municipalização do ensino fundamental do 1º ao 5º ano houve um significativo aumento da demanda por matriculas, conforme mostra a tabela 13 abaixo.

TABELA 13 - Número de matrículas no ensino fundamental, médio e pré-escolar da rede de ensino.

ENSINO	Urbana			Rural			TOTAL
	Estadual	Municipal	Particular	Estadual	Municipal	Particular	
Fundamental	563	659	23	0	57	0	**1302**
Médio	238	0	0	0	0	0	**238**
Pré-escolar	0	130	16	0	0	0	**146**
TOTAL GERAL	**801**	**789**	**39**	**0**	**57**	**0**	**1689**

Fonte: IBGE, 2010.

De acordo com a SEMEC (2012) antes da municipalização do ensino, ou seja, até o ano de 1997, a rede municipal de ensino contava com apenas 194 alunos matriculados em 13 estabelecimentos escolares, situados na zona rural, das séries do 1º ao 5º ano e com um quadro de 35 profissionais. Atualmente, encontram-se matriculados somente 47 alunos em duas unidades escolares municipais em funcionamento na área rural. A partir de 1998, quando as escolas municipalizadas passaram para a jurisdição da Prefeitura Municipal, houve uma crescente demanda de alunos na rede de ensino municipal, contando atualmente com 846 alunos matriculados nas escolas municipais da cidade e da área rural. O quadro da educação municipal, segundo a SEMEC (2012) é constituído por 114 profissionais, sendo destes 61 professores com licenciatura plena e apenas 4 professores sem curso superior. Ainda de acordo com a tabela consta no município apenas uma unidade de ensino sob jurisdição estadual, de nível fundamental e médio com 801 alunos matriculados.

A partir da tabela 14 verifica-se a qualidade do ensino da rede estadual e municipal através do Índice de Desenvolvimento da Educação Básica - IDEB, criado em 2007 pelo Inep. Esse indicador avalia a qualidade da educação numa escala de 0 a 10 a partir de dois conceitos: aprovação e média de desempenho dos estudantes em língua portuguesa e matemática. De acordo com o MEC (2010) o indicador é calculado a partir dos dados sobre aprovação escolar obtidos no Censo Escolar, e média de desempenho nas avaliações do Instituto Nacional de Estudos e Pesquisas Educacionais – Inep, no Sistema Nacional de Avaliação da Educação Básica – Saeb e na Prova Brasil.

Observa-se que a série histórica de resultados do IDEB inicia-se em 2005, a partir de onde foram estabelecidas metas bienais de qualidade a serem atingidas pelos estabelecimentos escolares dos estados e municípios. De acordo o MEC (2010) *a lógica é a de que cada instância evolua de forma a contribuir, em conjunto, para que o Brasil alcance o patamar educacional da média dos países da Organização para a Cooperação e Desenvolvimento Econômico* – OCDE. Em termos numéricos, isso significa progredir da média nacional de 3,8, registrada em 2005 na primeira fase do ensino fundamental para um IDEB igual a 6,5 em 2021.

TABELA 14 - IDEB – Resultados e Metas para Guimarânia e Patos de Minas - 2005 a 2021.

ESTADUAL 8ª série / 9ºano				**MUNICIPAL 4ª série / 5ºano**			
RESUTADOS		METAS		RESULTADOS		METAS	
2005	3,6	2007	3,7	2005	4,4	2007	4,5
2007	3,1	2009	3,8	2007	4,9	2009	4,8
2009	3,6	2011	4,1	2009	5,6	2011	5,2
2011	4,5	2013	4,5	2011	6,7	2013	5,5
		2015	4,9			2015	5,7
		2017	5,1			2017	6,0
		2019	5,4			2019	6,2
		2021	5,6			2021	6,5

PATOS DE MINAS			
2011	**Pública**	**Municipal**	**Estadual**
RESULTADOS	6,8	6,2	7,0

Fonte: INEP, 2011

Nota-se na tabela 14 que o ensino municipal de Guimarânia alcançou média de 6,7 em 2011, superando a meta de 5,2 estabelecida para este ano, estando ainda com vantagem em relação ao município de origem de Patos de Minas com média de 6,2 na esfera municipal. Observa-se que o ensino da jurisdição

estadual do município obteve 4,5 em 2011, estando dentro da meta estabelecida, enquanto Patos de Minas alcançou a média de 7,0 superando a meta fixada para 2011. Conclui-se que a educação municipal está dez anos evoluídos em relação às metas estabelecidas para 2021. O desenvolvimento da educação municipal, segundo a SEMEC (2012) é explicado por quatro fatores: I) - valorização dos profissionais da educação com a implantação do plano de carreira e salários condignos, acima do teto nacional; II) – reformas dos prédios escolares com instalações adequadas para o funcionamento do ensino-aprendizagem; III) – qualificação dos profissionais da educação com a realização de diversos cursos de capacitação e outros programados para os próximos anos e, IV) – implantação de projetos educacionais, como: a)- *Resgatando a Memória*, projeto de criação da banda marcial, orquestra de violeiros, casa da cultura e transcultural para apresentação de peças teatrais; b)- *Letrinhas Falantes projeto* de incentivo à leitura; c)- *Sons e Ritmos* projeto de criação da banda bate lata e coral infantil e, d) realização de projetos de campeonatos interescolares nas diversas modalidades esportivas.

A educação municipal foi nos últimos anos priorizada como principal meta de alcance social e alternativa para o desenvolvimento local. Na tabela 15 são identificados os índices percentuais de investimentos realizados neste setor, fazendo-se uma comparação de resultados de aplicação entre Guimarânia e Patos de Minas no período compreendido entre 2008 a 2011, conforme demonstrado pelo TCE/MG:

TABELA 15 - Percentual de aplicação na manutenção e desenvolvimento do ensino.

MUNICÍPIO	**Índice Constitucional Aplicado**			
	2008	**2009**	**2010**	**2011**
Guimarânia	39,01%	34,37%	28,11%	31,38%
Patos de Minas	26,76%	27,43%	25,76%	25,69%

Fonte: www.tce.mg.gov.br Acessado em 17/12/2012

Nota-se que os investimentos percentuais aplicados em educação pela Prefeitura Municipal de Guimarânia estão acima do mínimo de 25% exigido pela Constituição Federal e também superior aos realizados no município de origem de Patos de Minas. Na tabela 16 são identificados os recursos aplicados pelo município em cada categoria de ensino no período de 2008 a 2011, com maior volume de

investimentos no ensino fundamental conforme levantamentos do Tribunal de Contas de Minas Gerais.

TABELA 16 - Gastos com a manutenção e desenvolvimento do ensino.

Indicadores	2008	2009	2010	2011
Educação Infantil	85.813,53	102.303,85	183.530,59	278.181,81
Ensino Fundamental	603.961,51	870.653,57	550.300,38	1.056.553,07
Educação de Jovens e Adultos	0,00	0,00	0,00	0,00
Educação Especial	13.750,00	12.500,00	12.000,00	15.000,00
Outros Gastos	51.536,46	85.907,39	0,00	0,00
Contribuição ao FUNDEB	2.048.141,95	1.257.456,12	1.436.390,01	1.637.067,94
TOTAL	**2.804.013,45**	**2.329.609,93**	**2.182.989,98**	**2.987.531,82**
Gastos com o Ensino por Aluno	3.460,75	2.951,61	2.837,74	4.097,12

Fonte: www.tce.mg.gov.br Acessado em 17/12/2012

Compreende-se que com a criação do FUNDEF e depois transformado em FUNDEB aumentou os recursos para investimentos em educação em Guimarânia. De acordo com a tabela 16 houve uma queda do repasse dos recursos do FUNDEB em 2009 e 2010 e depois um aumento em 2011, levemente superior ao ano de 2008. Esses recursos que são repassados diretamente para o município por meio de transferências governamentais têm contribuído para melhorar o desempenho educacional, principalmente na formação de cidadãos conscientes de seus direitos e deveres e na preparação para o trabalho, requisitos indispensáveis para o desenvolvimento local.

6.3 INDICADORES DA SAÚDE

Os estudos dos indicadores de saúde servem para avaliar a qualidade de vida de uma dada população através da análise de seus sistemas e serviços de saúde oferecidos, do acesso ao atendimento médico hospitalar e os investimentos destinados pelo município neste setor. Assim é possível compreender os indicadores de taxa de mortalidade infantil, fecundidade e esperança de vida ao nascer ou longevidade. De acordo com o IBGE (2010) a tabela abaixo indica a quantidade de unidades de sáude existentes em Guimarânia no período de 2000 a 2010.

TABELA 17 - Quantidade de estabelecimentos de saúde em Guimarânia de 2000 a 2010.

	Zona Rural	Zona Urbana	Total
2000	0	1	1
2010	0	3	3

Fonte: IBGE, 2010

De acordo com a tabela 17 existia em Guimarânia até 2006 apenas uma unidade de saúde para atendimento de serviços básicos: preventivos, exames laboratoriais de rotina, acompanhamento pré-natal, consultas médicas com clínico geral, tratamento dentário simples, primeiros socorros e distribuição gratuita de alguns medicamentos. A partir de 2007 foi implantado o Programa da Saúde Familiar – PSF, com a criação de mais duas unidades de saúde, objetivando desenvolver ações de promoção e proteção à saúde do indivíduo, da família e da comunidade, para prestar assistência integral, na unidade de saúde e no domicílio de forma contínua.

O sistema de saúde de Guimarânia não desenvolve tratamentos complexos, como cirurgias, exames especializados e maternidade. De acordo com a Secretaria Municipal de Saúde (2012) a maior parte das demandas é pactuada com alguns municípios vizinhos, havendo assim a necessidade de deslocamento dos pacientes para hospitais, clínicas e maternidades das cidades da região, com destaque para Patos de Minas, Patrocínio, Uberaba, Uberlândia e Barretos, o que ocasiona grandes despesas ao município, principalmente com transporte.

Na tabela 18 é identificado o número de profissionais da área de saúde do município.

TABELA 18 - Quantidade de profissionais da área de saúde por categoria.

Categoria	Quantidade de profissionais
Enfermeiros	4
Médicos	6
Dentistas	3
Técnicos de Enfermagem	20
Auxiliar de Consultório Dentário	4
Agente Comunitário de Saúde	18
Agentes de Combate às Endemias	4
Técnicos em Vigilância Sanitária	2
Coordenador de PSF	2
TOTAL	**63**

Fonte: Recursos Humanos da Prefeitura Municipal de Guimarânia (2012).

De acordo com o Setor de Recursos Humanos da Prefeitura Municipal (2012), é perceptível o aumento do número de profissionais da área de saúde, principalmente a partir de 2007, devido à implantação do Programa Saúde da Família – PSF. Nota-se a existência de muitas deficiências neste setor, com destaque para a crescente rotatividade de profissionais da área médica, bem como a

carência de algumas especialidades. No quadro geral de médicos constatou-se a existência de apenas um médico ortopedista, um médico pediatra e quatro médicos clínico-geral.

A municipalização da saúde trouxe alguns resultados positivos para o atendimento da população, onde se observa que as dificuldades dos munícipes são acompanhadas e amenizadas em função do contato direto da população com o poder público local. Por outro lado percebe-se que o grande obstáculo é conseguir manter profissionais qualificados da área médica no município devido às limitações financeiras o que tem, de maneira geral, comprometido a qualidade, o atendimento e o acompanhamento contínuo dos pacientes. Esses profissionais exigem altos salários, podendo alcançar uma remuneração de aproximadamente R$ 20.000.00 (vinte mil reais) incluídos os plantões. Nota-se que cada estabelecimento do PSF, exige além do médico, outros profissionais, como um enfermeiro, um dentista e um técnico de enfermagem.

Em relação à alocação de recursos na área de saúde, foram realizadas coletas de dados no site oficial do Tribunal de Contas de Minas Gerais no período de 2008 a 2011 tendo em vista que essas informações estão disponíveis a partir de 2007. O que se verifica é a constatação de investimentos de recursos no setor acima do percentual mínimo exigido pela Lei Complementar nº. 141 de 13 de janeiro de 2012, que trata: *Art. 7º. Os Municípios e o Distrito Federal aplicarão anualmente em ações e serviços públicos de saúde, no mínimo, 15% (quinze por cento) da arrecadação dos impostos a que se refere o art. 156 e dos recursos de que tratam o art. 158 e a alínea "b" do inciso I do caput e o § 3º do art. 159, todos da Constituição Federal*. Na tabela 19 são demonstrados os percentuais de aplicação em saúde entre Guimarânia e Patos de Minas, no período de 2008 a 2011, sendo averiguado em ambos os municípios investimentos superior a exigência constitucional de 15% (quinze por cento). Destarte pequeno percentual a maior de aplicação em saúde no município de Patos de Minas.

TABELA 19 - Percentual de aplicação nas ações e serviços públicos de saúde.

MUNICÍPIO	Índice Constitucional Aplicado			
	2008	2009	2010	2011
Guimarânia	21,54%	21,14%	22,38%	19,43%
Patos de Minas	22,68%	26,52%	22,64%	27,52%

Fonte: TCE/MG, 2011.

Percebe-se que as melhorias ocorridas no setor de saúde são provenientes de políticas públicas implantadas no país, principalmente a partir da Emenda Constitucional 29 de 2000, que garantiu um financiamento sustentado com fixação de percentuais mínimos de aplicação em ações e serviços de saúde entre as três esferas de governo: União, Estados e Municípios. As melhorias evidenciadas na saúde são oriundas de projetos dos governos estadual e federal do que da própria administração local. Nota-se que as melhorias são incipientes e não teriam ocorridas sem a emancipação, pois, acredita-se que os recursos e os gastos nas ações e serviços públicos de saúde ficariam concentrados no município de origem. Na tabela 20 são averiguados os recursos apurados nos principais indicadores de gastos na saúde do munícipio, com destaque para o indicador de atenção básica.

TABELA 20 - Gastos nas ações e serviços públicos de saúde em Guimarânia.

INDICADORES	2008	2009	2010	2011
Atenção básica	282.834,68	223.772,61	273.453,98	1.195.535,17
Assistência hospitalar e Ambulatorial	399.153,55	87.839,74	177.058,54	104.314,53
Suporte Profilático e Terapêutico	0,00	0,00	0,00	0,00
Vigilância Epidemiológica	0,00	0,00	0,00	70.286,56
Vigilância Sanitária	0,00	0,00	0,00	2.267,50
Alimentação e Nutrição	0,00	0,00	0,00	0,00
Outros Gastos	865.598,27	1.120.895,11	1.287.155,26	477.707,66
Total gasto com Saúde	**1.547.586,50**	**1.432.507,46**	**1.737.667,78**	**1.850.111,42**
População	7.240	7.322	7.322	7.322
Gastos com Saúde por Habitante	**213,76**	**195,64**	**237,32**	**252,68**

Fonte: TCE/MG (2011).

De acordo com a Confederação Nacional dos Municípios – CNM (2012) a União não cumpriu com a Emenda 29/00 ao incluir despesas que ensejam questionamentos como o *Bolsa Família, diversas ações na área de saneamento, Farmácia Popular e Saúde Suplementar* (p.4). Essa situação provocou a redução de recursos diretos para a saúde e colocou o escasso orçamento do município em dificuldades para cumprir as demandas locais. No quadro 18 são identificados alguns programas alimentados pela secretaria de saúde de Guimarânia.

QUADRO 18 - Programas alimentados pela Secretaria Municipal de Saúde de Guimarânia

API	**Aplicação de Imunobiológico**
BPA	Boletim de Procedimento Ambulatorial
CADSUS	Cartão Nacional de Saúde
HIPERDIA	Cadastramento de Hipertenso e Diabético
PCDCHC	Programa de Controle de Chaga
PCE	Programa de Controle da Esquistossomose
PCFAD	Programa de Controle da Febre Amarela e Dengue
PHPN	Programa de Humanização do Pré-Natal e Nascimento
SAI-SUS	Sistema Ambulatorial de Informação
SCNES	Sistema de Cadastro Nacional de Estabelecimento de Saúde
SIAB	Sistema de Informação de Atenção Básica
SIAIU	Sistema de Avaliação de Imunobiológicos Utilizados
SIM	Sistema de Informação de Mortalidade
SINAN	Sistema de Informação de Agravos e Notificação
SINASC	Sistema de Informação de Nascido Vivo
SISPF	Sistema Informação de Planejamento Familiar
SISVAN	Sistema de Vigilância Alimentar e Nutricional

Fonte: Secretaria Municipal de Saúde de Guimarânia, 2012.

No estudo sobre os indicadores de saúde foi verificado que os resultados dos programas de saúde implantados no país através da Norma Operacional Básica NOB-SUS 01/96 vêm gradativamente apresentando resultados crescentes no município. Pode-se concluir que os dados sobre os serviços de saúde apresentados evidenciam avanços pela assistência à saúde e às exigências sanitárias ambientais através da mútua responsabilidade entre as esferas federal, estadual e municipal.

6.4 ÍNDICE DE DESENVOLVIMENTO HUMANO - IDH

De acordo com o TCE/MG (2011) o Índice de Desenvolvimento Humano (IDH) foi desenvolvido pelo Programa das Nações Unidas para *classificar o grau de desenvolvimento de um país, estado, região ou cidade. É composto por três*

dimensões básicas do desenvolvimento humano - vida longa e saudável, conhecimento e padrão de vida seguro. O valor médio das metas destas dimensões é colocado numa escala de 0 a 1, sendo que o maior valor equivale ao maior desenvolvimento.

Segundo o PNUD o Índice de Desenvolvimento Humano – IDH foi criado na década de 1990, com a finalidade de medir o grau de desenvolvimento de uma unidade territorial com base em três indicadores: expectativa de vida, escolarização e renda per capita.

O índice varia de zero até um sendo considerado:

- **baixo**, entre 0 e 0,499;
- **médio**, de 0,500 a 0,799;
- **alto**, quando maior ou igual a 0,800.

O Índice de Desenvolvimento Humano - IDH foi criado com a finalidade de contrapor ao PIB que considera apenas a dimensão econômica do desenvolvimento. Segundo o Programa das Nações Unidas para o Desenvolvimento (2010) o *IDH não abrange todos os aspectos de desenvolvimento e não é uma representação da "felicidade" das pessoas, nem indica "o melhor lugar no mundo para se viver*" (www.pnud.org.br - não paginado). Assim o PNUD destacam a existência de outros importantes indicadores que servem também para averiguar a qualidade de vida de uma população e que não estão contemplados no IDH, como a *democracia, participação, equidade e sustentabilidade*. Contudo, o PNUD criou novas metodologias que foram incorporadas ao indicador do IDH que estão mensurados da seguinte maneira:

- Uma vida longa e saudável (saúde) é medida pela expectativa de vida;
- O acesso ao conhecimento (educação) é medido por: i) média de anos de educação de adultos, que é o número médio de anos de educação recebidos durante a vida por pessoas a partir de 25 anos; e ii) a expectativa de anos de escolaridade para crianças na idade de iniciar a vida escolar, que é o número total de anos de escolaridade que um criança na idade de iniciar a vida escolar pode esperar receber se os padrões prevalecentes de taxas de matrículas específicas por idade permanecerem os mesmos durante a vida da criança;
- E o padrão de vida (renda) é medido pela Renda Nacional Bruta (RNB) per capita expressa em poder de paridade de compra (PPP) constante, em dólar, tendo 2005 como ano de referência (www.pnud.org.br – não paginado).

A aplicação desta metodologia na escala municipal recebe o nome de IDH-M, Índice de Desenvolvimento Humano Municipal que tem por finalidade avaliar a complexidade de uma unidade municipal em termos de desenvolvimento humano que ele apresenta. Segundo o PNUD (2010), para avaliar a dimensão educação visando calcular o IDH municipal são considerados dois indicadores: a taxa de alfabetização com peso dois, e a taxa bruta de matrícula em estabelecimentos educacionais com peso um.

O índice de desenvolvimento humano (IDH) utilizado para medir o grau de desenvolvimento humano é mais eficiente em localidades menores, por isso, chamado de IDH Municipal (IDHM). Em relação à educação no tocante a alfabetização o indicador avalia pessoas acima de 15 anos que apresentam capacidades de leitura e escrita dividido pelo número de pessoas com mais de 15 anos residentes no município. O segundo critério resulta de uma conta simples, o número de indivíduos do município que estão frequentando a escola e cursando o ensino fundamental, secundário, superior, alunos de cursos supletivos de primeiro e segundo graus, turmas de aceleração e de pós-graduação do ensino superior sem observar a idade, dividido pelo número total da população do município, na faixa etária de 7 a 22 anos de idade. Não participam deste cálculo as pessoas que fazem parte da educação especial em estágio de alfabetização.

A longevidade é um indicador que segundo o IBGE (2010) considera a expectativa média de vida de uma pessoa nascida em uma localidade observando os indicadores de mortalidade infantil, renda e salubridade local. Assim o indicador de longevidade leva em conta às condições de vida de uma população e com base nisso averigua que quanto mais mortes houver nas faixas etárias mais precoces, menor será a expectativa de vida.

O indicador de renda é analisado através da renda per capita, ou seja, a renda média por habitante de um município. O resultado da média é obtido através da soma de renda de todos os moradores e depois dividido pelo número total de habitantes do município. Nesse cálculo são incluídas as crianças e todos aqueles que não possuem renda.

Segundo o Programa das Nações Unidas para o Desenvolvimento, o IDH - Índice de Desenvolvimento Humano de Guimarânia e do município de origem de Patos de Minas apresenta a seguinte evolução:

TABELA 21 - IDH – Guimarânia x Patos de Minas – 2000/2010

	2000		2010	
	Guimarânia	Patos de Minas	Guimarânia	Patos de Minas
IDH – Educação	0,833	0,896	0,898	0,952
IDH – Longevidade	0,810	0,816	0,872	0,872
IDH – Renda	0,684	0,728	0,710	0,855
IDH - Municipal	0,718	0,813	0,812	0,876

Fonte: Atlas de Desenvolvimento Humano (2010).

Verifica-se na tabela 21 a crescente evolução do IDH municipal de Guimarânia e Patos de Minas em todos os níveis no período compreendido entre 2000 a 2010. No município de Guimarânia em 2000 os níveis de IDH – Educação e Longevidade, foram classificados na categoria de alto e os IDH – Renda e IDH – Municipal em nível de médio. O município de Patos de Minas em 2000 registrou nível alto de IDH – Educação, IDH Longevidade e IDH Municipal, ficando apenas a categoria de IDH – Renda classificado em nível médio. Em 2010 o município de Patos de Minas passa a ser classificado em nível alto em todas as categorias de IDH da tabela 21, enquanto o município de Guimarânia é classificado em nível médio apenas no IDH – Renda e nas outras categorias é classificado em nível alto.

Na tabela 22 são apresentados os indicadores de IDH do município de Guimarânia em comparação com o Brasil e o Estado de Minas Gerais no período compreendido entre 1991 a 2009. Vislumbra-se a gradativa evolução do IDH de Guimarânia com as seguintes considerações: o município apresentou nível médio de Desenvolvimento Humano até 2005, a partir deste mesmo ano e em 2009 passou a ser classificado com nível alto de desenvolvimento humano em comparação com o estado de Minas Gerais e o Brasil.

TABELA 22 - Comparativo IDH - Brasil x Minas Gerais x Guimarânia.

Unidades Territoriais	1991	2000	2005	2009
Brasil	0,696	0,649	0,678	0,699
Minas Gerais	0,697	0,773	0,798	0,828
Guimarânia	0,701	0,718	0,799	0,857

Fonte: TCE/MG.

Observa-se ainda que o indicador de desenvolvimento humano do município se manteve em todo o período acima da média do Estado de Minas Gerais e do Brasil.

7 PRINCIPAIS TRANSFORMAÇÕES ESPACIAIS APÓS A EMANCIPAÇÃO POLÍTICA DE GUIMARÂNIA.

Tendo como objetivo compreender e demonstrar qual é a atual situação estrutural, econômica, os recursos e as perspectivas de desenvolvimento do município de Guimarânia e avaliar a contribuição da emancipação para a localidade, a metodologia utilizada foi à análise de um conjunto de fatores que interferem no desenvolvimento do município: a localização, a influência dos polos regionais e as finanças municipais.

Verificou-se a disponibilidade de informações sobre os recursos financeiros do município no período compreendido de 1997 a 2011, caracterizando assim um levantamento de dados secundários, que indica os resultados pertinentes ao objetivo especifico que visa: VI – Averiguar as dotações financeiras do município, destacando as de origem por transferência governamental e as de origem do próprio município e o grau de dependência econômica.

Os demonstrativos financeiros do município de Guimarânia foram coletados a partir dos dados disponibilizados pelos sites do Tribunal de Contas de Minas Gerais e do Tesouro Nacional. Os indicadores financeiros utilizados para estudo foram divididos em quatro grupos: I) transferências de recursos de origem federal; II) transferências de recursos de origem estadual; III) recursos financeiros de origem própria e, IV) receitas e despesas municipais. As informações selecionadas foram analisadas respeitando os objetivos e propósitos estabelecidos nesta pesquisa. Compreende-se que a *análise de indicadores de arrecadação, de despesas e de déficit de serviços pode servir de ferramenta para nortear a construção de políticas públicas* (SOUZA JÚNIOR; GASPARINI, 2006, p.).

7.1 AS TRANSFORMAÇÃO ECONÔMICAS DO ESPAÇO MUNICIPAL

Desde seu processo de formação, Guimarânia, tem sua industrialização pouco desenvolvida. Historicamente, o que se sabe, por meio de dados fornecidos por moradores da cidade, é que existiam pouquíssimas atividades consideradas e enquadradas como atividade industrial.

Segundo o Inventário Cultural (2005) antes da realização da emancipação, o distrito preparava a instalação de seus recursos funcionais. A implantação da usina de energia elétrica, em meados do século XX, incentivou a instalação das primeiras indústrias. Na área urbana foram estabelecidas quatro serrarias, sendo que atualmente funciona três. Essas serrarias usavam a matéria-prima da região, madeiras de angico e peroba, obtidas por meio do desmatamento no bioma do cerrado local. Hoje, em função da ação de órgãos fiscalizadores, a maior parte da madeira é proveniente de outros estados da federação, como Goiás e Amazônia. De acordo com dados fornecidos pela Prefeitura Municipal de Guimarânia (2012) o setor de laticínios, encontra-se paralisado. Conforme o IBGE (2000) o setor de laticínios possuía três instalações no município: a Nestlé, o Laticínio Serra Negra e o Laticínio Guimarânia Ltda., sendo este último de propriedade da família *Cardoso*. Os dois primeiros, de origem externa transferiram suas filiais para outros municípios, enquanto o Laticínio Guimarânia vem tentando com muitas dificuldades recursos para o reestabelecimento de suas atividades.

Na década de 1970, foi implantada uma fábrica de beneficiamento de arroz, que possuía estrutura física de três galpões, escritório com balança e frota de dois caminhões. Em 1995, a fábrica foi fechada, deixando uma grande dívida e os galpões ficaram abandonados. O município chegou a sediar quatro fábricas de beneficiamento de arroz, atualmente existe apenas uma unidade de estrutura física e equipamentos precários em funcionamento.

Conforme o Inventário Cultural de Guimarânia (2005) a forma de transformação do milho em farinha era preparada de forma artesanal nos moinhos do distrito, tradição esta que ainda se mantém em algumas comunidades rurais do município. Porém, alguns empreendedores enxergaram ai uma fonte de negócio a ser desenvolvida por dois motivos: talento local para a fabricação da farinha e disponibilidade de matéria prima: o milho, principal produto agrícola. Em função disso foi implantada uma pequena fábrica, visando atender a demanda do mercado local. No decorrer dos anos, houve aumento de consumo de farinha e por isso, foi necessário à ampliação e modernização das instalações e equipamentos, o que proporcionou mais empregos e diversificação da produção, com incremento da mandioca. Hoje, a CIPAG Comércio e Indústria, de origem autóctone, têm grande

expressão no mercado local e regional e exerce significativa importância como fonte de recursos e empregos para o município.

No interior da cidade foi instalada uma olaria, denominada de Cerâmica União, que produzia tijolos e telhas com matéria prima do próprio local e foi responsável pelo fornecimento de seus produtos na edificação das primeiras moradias e prédios públicos do município. Atualmente, com as facilidades de transporte a olaria deixou de fabricar, dando preferência à compra de tijolos e telhas nas cerâmicas da cidade de Monte Carmelo. A antiga olaria está perdendo suas origens e se transformando numa loja de materiais de construção.

No final da década de 1970 e início dos anos 80 foram instaladas três agências bancárias no município: Banco do Brasil, Banco Itaú e Caixa Econômica Federal. Devido à reestruturação do setor bancário e a crise financeira da década de 1980, década perdida para a economia brasileira, a Agência do Banco Itaú foi transferida para a cidade vizinha de Patrocínio e a Caixa Econômica Federal foi fechada. A agência do Banco do Brasil sobreviveu graças ao empenho de funcionários que buscaram novos correntistas e aumentou a movimentação financeira do banco, elevando sua categoria no rol de classificação financeira. Atualmente, encontram-se instaladas a Lotérica da Caixa Econômica Federal, o Banco Bradesco, que funciona conjuntamente com o Correio e o Banco Sicoob. Este último possui relevante papel para a classe de agricultores, porque funciona no sistema de cooperativa, agregando uma série de serviços e benefícios específicos para os produtores rurais.

Verificam-se no Inventário Cultural de Guimarânia (2005) que o setor de bares e lanchonetes apresenta-se bem distribuído na zona urbana da cidade, alguns considerados tradicionais e que não existem mais, como o Bar do *Tio Lázaro*, assim chamado devido à grande familiaridade que o proprietário tinha com todos os clientes. O bar do *Tio Lázaro* era um local de vendas de salgados e de passagens da empresa de ônibus São Cristóvão. Neste bar a vida banal fluía plenamente, através dos bate papo sobre a vida política municipal, do som da música de raiz, com destaque para Luiz Gonzaga, dos instrumentos da banda de música que eram afinados e tocados com maestria pelo *Tio Lázaro*.

A existência de um posto de combustível foi de fundamental importância, para o abastecimento do transporte na cidade e principalmente no interior, pois os consumidores não precisavam mais se locomover para as cidades vizinhas, como faziam anteriormente para abastecer seus meios de transporte. Este posto de combustível também conta com serviço de lavagem de carros, borracharia e serviços afins em geral.

No setor farmacêutico o município serviu-se inicialmente do atendimento da Farmácia de Nossa Senhora da Abadia, de propriedade do saudoso Euclides Manoel Cordeiro, conhecido popularmente por *Sô Clides*, que possuía elevado conhecimento e dotes clínicos na área de saúde, sabendo diagnosticar com precisão e sabedoria as diversas doenças por meio de seu olhar plenamente clinico. Conquistou grande prestígio na região e exercia grande influência na vida política municipal. Atualmente, o município conta com duas farmácias bem equipadas e profissionais qualificados, enquanto a tradicional farmácia de Nossa Senhora da Abadia foi fechada na década de 1990, após o falecimento do proprietário.

De acordo com o Inventário Cultural de Guimarânia (2005) o setor de confecções infantis, representado principalmente pela Veguinho e Moranguinho, vivenciou períodos áureos de produção e oferta de empregos. Muitos apostavam que este seria o mais importante setor da economia do município, pelo fato que ele surgiu da vocação e talento próprio dos munícipes. Atualmente, atravessa fase de estagnação, reajustamento administrativo e financeiro, funcionando com baixa produção e reduzido número de funcionários.

Segundo o Inventário Cultural de Guimarânia (2005) desde a emancipação o comércio local ampliou-se em número de estabelecimentos, diversidade de oferta de produtos e serviços. Mas ainda não é totalmente suficiente para o atendimento da população, que cada vez mais vem reivindicando outros recursos e serviços e por isso se deslocam para cidades vizinhas como Patrocínio e Patos de Minas.

7.2 RECURSOS E PERSPECTIVAS PARA O DESENVOLVIMENTO MUNICIPAL DE GUIMARÂNIA

Foi pensando o desenvolvimento que os vereadores de Guimarânia/MG, introduziram na Lei Orgânica Municipal de 1998, como marco legal o princípio fundamental de construção do desenvolvimento local, que definiu como requisitos:

> Art. 130 – O Governo Municipal manterá processo permanente de planejamento, visando promover desenvolvimento do Município, o bem estar da população e a melhoria da prestação dos serviços públicos municipais.
> Parágrafo único – o desenvolvimento do Município terá por objetivo a realização plena de seu potencial econômico e a redução das desigualdades sociais no acesso a bens e serviços, respeitadas as vocações, as peculiaridades e a cultura locais e preservado o seu patrimônio ambiental, natural e construído.
> Art. 131 – O processo de planejamento municipal deverá considerar os aspectos técnicos e políticos envolvidos na fixação de objetivos, diretrizes e metas para a ação municipal, propiciando que autoridades, técnicos de planejamento, executores e representantes da sociedade civil participem do debate sobre os problemas locais e as alternativas para o seu enfrentamento, buscando conciliar interesses e solucionar conflitos (Lei Orgânica Municipal de Guimarânia. 1998, p. 64).

Verifica-se que o desenvolvimento de Guimarânia após a sua emancipação foi lento e dependente de repasses governamentais. Existem muitos recursos endógenos a serem explorados em função da geografia local e de outros fatores relevantes. As perspectivas de desenvolvimento do município de Guimarânia sofre a influência do fator regional. Não há como entender o desenvolvimento local sem levar em conta a ligação do local com o regional e mesmo com o global. O atual estágio de desenvolvimento de Guimarânia deve ser entendido em razão da influência de sua localização, conforme Denardi; Henderix; Castilhos; Bianchini (2000) escreveu: *os eixos de transportes e entroncamentos rodoviários; o papel das cidades pólos; os serviços sociais básicos de educação e sáude; a estrutura fundiária; as explorações econômicas agrícolas; a diversificação da produção; a presença de agroindústrias; e os mercados* (p. 12).

MAPA 7 - Organização da rede urbana da microrregião de Patos de Minas

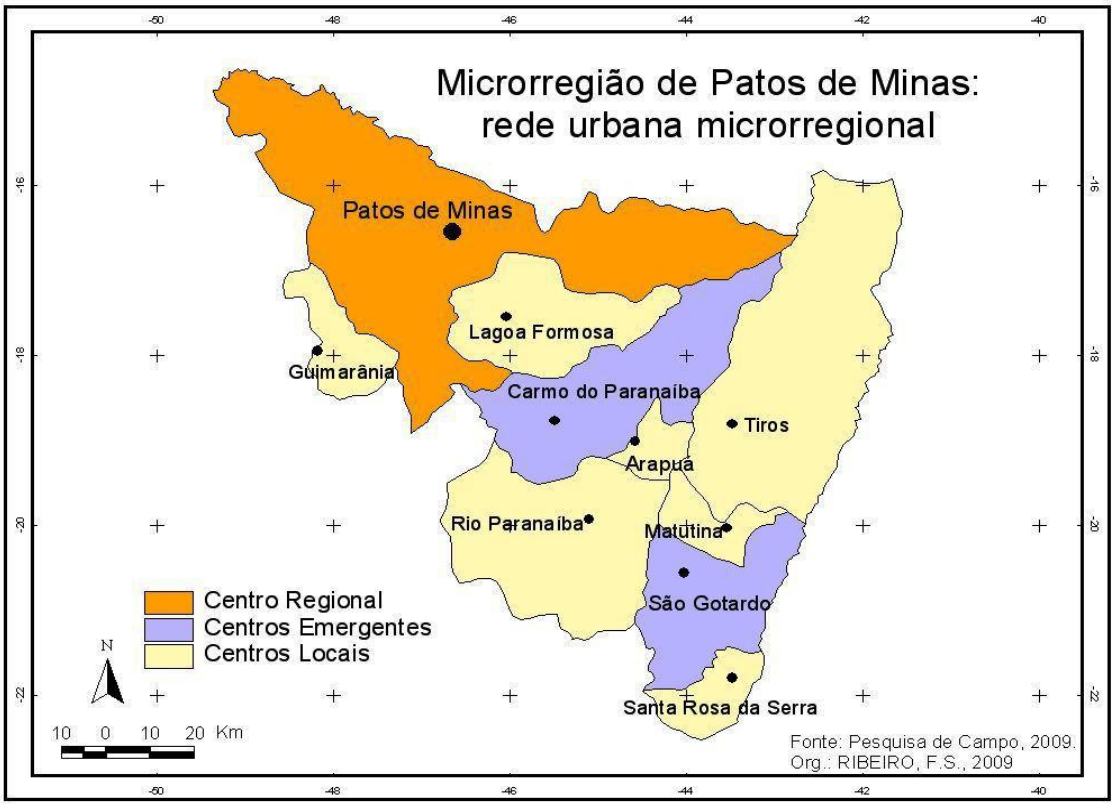

De acordo Denardi; Henderix; Castilhos; Bianchini (2000) uma primeira característica que contribui para o desenvolvimento local está relacionado com a localização em que *os municípios com melhores indicadores de desenvolvimento apresentam uma vantagem estratégica: localizam-se em importantes entroncamentos ou eixos rodoviários que facilitam seus meios de transporte e a comunicação, inclusive com os municípios-pólos* (p.12).

O município em estudo enquadra nesta característica, por possuir uma localização estratégica, situado junto à BR-365, que interliga Guimarânia a importantes centros regionais como Patos de Minas, Patrocínio e Uberlândia. Este fator contribui para o deslocamento de pessoas, mercadorias, fluxos de informações e na interligação constante entre o local e o regional. Junto a BR-365 foi instalada uma indústria alimentícia, conhecida como PIF PAF, que ampliou as perspectivas de geração de empregos, especialmente para Guimarânia, situada a uma distância de 7 km da indústria.

A instalação da PIF PAF junto a BR-365 no município de Patrocínio em 2001 influiu positivamente na economia local. Para atender a demanda de matérias primas da fábrica, houve um aumento na criação de suínos e ovinos nas granjas existentes, favorecendo o surgimento de uma fábrica de ração e a ampliação do comércio local através da instalação de três agropecuárias e uma veterinária em Guimarânia. Esta empresa gerou oportunidades de trabalho na ordem de 300 funcionários diretos de Guimarânia, conforme registros do setor de recursos humanos da PIF PAF.

Denardi; Henderix; Castilhos; Bianchini (2000) define que o fator *eixos de transporte e entroncamentos rodoviários* é vital para o desenvolvimento de qualquer localidade. No caso em estudo este fator facilita, principalmente através da BR-365, o deslocamento das pessoas de Guimarânia aos principais *munícipios-pólos*, como Patrocínio, Patos de Minas, Uberlândia e Uberaba para atendimento médico-hospitalar especializado, educação de nível superior e comércio.

Verifica-se assim, conforme estudo de Denardi; Henderix; Castilhos; Bianchini (2000) que o desenvolvimento do município é também determinado, em grande medida, pelas características socioeconômicas do seu entorno, que são caracterizadas pelos *sistemas e relações de produção predominantes, as condições e meios de transporte, o acesso a mercados, a disponibilidade de infraestrutura social básica, entre outros, condicionam e, até mesmo, determinam as possibilidades de desenvolvimento local* (p.12).

Denardi; Henderix; Castilhos; Bianchini (2000) indicam o quadro natural como um dos fatores que influencia no desenvolvimento local:

> O quadro natural é apenas um dos fatores que influenciam no estabelecimento de diferentes dinâmicas de desenvolvimento, mas não se constitui em fator impeditivo para o desenvolvimento local. Quando favorável à agricultura (ou ao extrativismo), o quadro natural pode dar início ao processo de capitalização e potencializar outros fatores como a diversificação de sistemas de produção, o associativismo, a integração à agroindústria, a pluriatividade etc. (p. 23)

Segundo o IBGE (2000) o quadro natural de Guimarânia é caracterizado por terrenos ondulado (60%), plano (30%) e montanhoso (10%),

composto por terrenos de cultura (terra roxa) e pelos “cerradões”, ambos excelentes para o desenvolvimento das atividades agropecuárias. Quanto à hidrografia, o município pertence à Bacia Hidrográfica do Rio Paranaíba. Destaca-se o Rio Espírito Santo – que nasce no município, no local denominado Chapadão dos Araújos – e seus afluentes, como os Ribeirões Santana, Sucata e Lagoaça. Nota-se a presença de muitas lagoas, sendo a mais conhecida a Lagoa do Papagaio. O Clima do município é o tropical, com temperaturas elevadas de setembro a março e com pluviosidade elevada de novembro a março.

Nota-se que o quadro natural é bastante favorável para a produção agrícola diversificada e tem contribuído para o processo de capitalização da produção, o surgimento do associativismo, a implantação de associações comunitárias rurais e a integração à agroindústria. Percebe-se que a natureza oferece a esta localidade belíssimas paisagens, porém em algumas áreas, onde poucas pessoas já tiveram acesso, a não serem moradores mais próximos, até pela distância e acesso dificultado, encontra-se a cachoeira dos Borges com 21 m de altura e poço com 6 m de profundidade. A cachoeira está situada nas proximidades das sedes de fazendas o que favorece como alternativa de desenvolvimento ao turismo a construção de Hotéis Fazenda. Essa perspectiva de desenvolvimento através da exploração turística dependerá do envolvimento da comunidade e principalmente do poder público no planejamento participativo e constante para investimentos neste setor (Inventário Cultural de Guimarânia, p. 17, 2005).

Denardi; Henderix; Castilhos; Bianchini (2000) apresenta como indicador as *ações estratégicas de desenvolvimento municipal empreendidas pelo poder público. Ou seja, quase não há, por parte das administrações públicas locais, maiores esforços na proposição, elaboração, execução e avaliação de planos e programas que orientem as ações das prefeituras municipais* (p.30). Percebe-se assim que as ações do poder público local voltadas para práticas democráticas abrem espaços de participação social na gestão municipal.

A criação do Conselho Municipal de Desenvolvimento Rural Sustentável – CMDRS - Lei nº 890/2005 – formado pelos segmentos representativos da Agricultura Familiar, bem como os segmentos promotores e

beneficiários das atividades rurais desenvolvidas no município, são ações do poder público de Guimarânia que fortalecem a democracia e a participação social, consoante destaque:

> "VI. formular e sugerir políticas públicas e diretrizes junto aos poderes Executivo e Legislativo com o objetivo de fundamentar ações de apoio à produção, ao fomento agropecuário, à regularidade da produção, distribuição e consumo de alimentos no município, à preservação/recuperação do meio ambiente e à organização dos agricultores (as) familiares, com vista à busca constante da sua promoção social". (inciso VI da Lei nº. 890/2005)

O Programa Nacional de Fortalecimento da Agricultura Familiar - PRONAF- não é um instrumento efetivo de planejamento municipal, mas tem por objetivo habilitar o município para receber os recursos do programa. Entretanto, por meio de ações estimuladas pelo poder público em parceria com a EMATER e o Banco do Brasil local, este programa tem sido um instrumento eficaz de aumento de produção, renda e melhorias sociais para o pequeno produtor rural. No município de Guimarânia foi averiguado 355 beneficiários pelo programa da Agricultura Familiar em 2010, de acordo com dados fornecidos pela EMATER local.

A organização da sociedade civil, principalmente na forma de associações comunitárias é considerado um importante fator para o desenvolvimento local. É notável o fortalecimento e conquistas das associações comunitárias de Borges, Caixetas, Marques, Cerradão, Água Limpa e Capoerinha que surgiram no final da década de 1980, num processo de baixo para cima com o apoio do Poder Público local que ajudou a viabilizar diversos recursos de programas governamentais para atender suas finalidades estatutárias. O associativismo nas comunidades rurais do município de Guimarânia é muito forte, sendo um trabalho de construção social, cujo alicerce é os vínculos comunitários. Isso é muito positivo porque o associativismo potencializa uma melhor integração aos mercados regionais e amplia as alternativas de comercialização. Verifica-se nos arquivos da Câmara Municipal projetos de leis, destinando recursos financeiros, calcário e sementes para as associações comunitárias rurais e diversos convênios celebrados com o governo estadual na obtenção de tratores, colhedeiras e outros implementos.

7.3 ANÁLISE DA SITUAÇÃO ECONÔMICA E FINANCEIRA DA PREFEITURA MUNCIPAL DE GUIMARÂNIA.

A Prefeitura Municipal de Guimarânia, para programar sua gestão de prestação de serviços básicos e obras necessita de recursos provenientes dos repasses federais, estaduais e do próprio município. Os recursos financeiros recolhidos em cada esfera governamental são partilhados, que conforme Zmitrowicz (1998) constituem o sistema financeiro do país e assim, para que *a execução dos serviços públicos seja viável, o município necessita de recursos públicos* (p.155). De acordo com o TCE/MG, o município adquire seus recursos fiscais através das seguintes fontes:

A. Recursos de fontes próprias
B. Recursos de transferências feitas pela União e pelo Estado
C. Recursos de empréstimos e financiamentos

A) Recursos de fontes próprias:

1) **Tributos**: impostos, taxas e contribuições.

- Imposto Territorial e Predial Urbano (IPTU);
- Imposto Sobre Serviços (ISS);
- Imposto Sobre Venda a Varejo de Combustíveis Líquidos e Gasosos (IVVC);
- Imposto Sobre Tramitação de Bens Imóveis (ITBI).

2) **Preços**: preços públicos, tarifa, pedágio, preços semiprivados.
3) **Receita Patrimonial**.
4) **Dívida Ativa Tributária**.

B) Recursos de Transferências feitas pela União e pelo Estado – Impostos partilhados.

- Imposto de Renda (IR);
- Imposto Territorial Rural (ITR);
- Imposto Sobre Propriedade de Veículos Automotores (IPVA);
- Imposto Sobre Circulação de Mercadores e Serviços (ICMS);

- Imposto Sobre Produtos Industrializados (IPI);
- Fundo de Participação dos Municípios (FPM);
- Fundo de Participação dos Estados (FPE).

C) Recursos de Empréstimos e Financiamentos.

- Empréstimos;
- Financiamentos.

Viu-se anteriormente que a principal motivação para a emancipação dos 237 municípios do Estado de Minas Gerais em 1962, com destaque para Guimarânia, foi a participação nos recursos de transferência governamental, principalmente o Fundo de Participação Municipal.

Desde a sua emancipação em 1963, Guimarânia sobrevive dos repasses das transferências governamentais, conforme se constatou nas leis orçamentárias da Prefeitura. Como pode ser observado nas tabelas, o FPM e o ICMS constituem as principais fontes de receita. Neste estudo tomamos por base o ano de 1997 para análise da evolução das finanças de Guimarânia em função da vigência do plano real a partir de 1994 e da estabilidade da moeda. Antes desta data vigorou no país diversos planos econômicos e moedas, que eram implantados em função da instabilidade econômica e inflação que assolava o Brasil e consequentemente dificultava o desenvolvimento de Estados e Municípios.

Em relação às transferências provenientes da União o Fundo de Participação Municipal – FPM está alocado como a principal receita de transferência.

TABELA 23 - Transferências federais para Guimarânia/MG – 1997 a 2012.

	1997	2000	2004	2008	2012
FPM	905.253,16	1.153.305,11	1.919.648,45	3.791.311,49	4.126.044,62
ITR	10.234,20	10.390,34	10.651,00	10.291,31	12.535,98
IOF	0,00	0,00	0,00	0,00	0,00
LC 87/96	4.514,18	34.708,13	22.821,72	17.810,15	18.292,23
CIDE	0,00	0,00	0,00	21.799,36	15.691,56
FEX	0,00	0,00	3.481,95	40.754,48	0,00
FUNDEB	0,00	237.158,54	451.189,84	1.259.053,33	1.437.281,59
TOTAL	**875.517,51**	**1.435.562,12**	**2.422.513,88**	**5.141.020,12**	**5.609.845,98**

Fonte: http:www.tesouro.gov.br/estados_municipios/municípios.asp Acesso em 11/12/12.

Dentre os principais recursos transferidos pelo governo federal para o município de Guimarânia encontram-se o Fundo de Participação Municipal FPM e o Fundo de Desenvolvimento do Ensino Básico FUNDEB determinados em lei. Além destes o município recebe recursos de dotações federais destinados as áreas de Assistência Social e Saúde.

TABELA 24 - Receitas tributárias do município de Guimarânia/MG – 1996 a 2011.

IMPOSTOS					
	1997	**2000**	**2004**	**2008**	**2011**
IPTU	26.710,99	15.306,11	23.149,70	44.392,37	76.771,74
ISSQN	7.030,40	3.181,07	11.771,38	48.192,04	84.436,26
ITBI	3.443,81	10.050,75	16.031,31	35.927,12	72.180,79
IRRF	13.772,97	30.332,18	26.769,01	142.598,51	167.287,28
OUTROS	40.258,39	73.235,45	89.128,46	120.892,78	145.985,33
Total de Impostos	**91.216,56**	**132.105,56**	**166.849,86**	**392.002.82**	**546.661,40**
TAXAS					
	1997	**2000**	**2004**	**2008**	**2011**
Exercício de P. de Policiamento	11.269,57	6.714,98	5.568,69	0,00	0,00
Prestação de Serviços	53.964,44	64.449,54	232.825,53	187.489,87	134.125,92
Contribuição e Melhorias	0,00	0,00	0,00	0,00	0,00
TOTAL TAXAS	**65.234,01**	**71.164,52**	**238.394,22**	**187.489,87**	**134.125,92**

Fonte: www3.tesouro.gov.br/estados_municipios/index.asp

Os recursos financeiros que constituem a receita arrecadada dentro do próprio município, apesar do aumento da arrecadação expressos na tabela 24, são ainda caracterizados por uma escassez de receita e limitação de outras fontes tributárias devido à falta de alternativas buscadas pelos gestores do município. Os principais tributos são o IPTU e o IRRF e a principal taxa é a de Prestação de Serviços, revelando assim a baixa capacidade de arrecadação e a total dependência financeira do município em relação aos recursos transferidos do Estado e da União. Esse fator dificulta melhorias nos serviços públicos e representa um empecilho ao desenvolvimento local.

A tabela 25 indica os principais tributos transferidos pelo Estado ao município de Guimarânia, com destaque para o Imposto Sobre Circulação de Mercadorias e Serviços – ICMS, o Fundo de Desenvolvimento do Ensino Básico – FUNDEB e o Imposto sobre Propriedade de Veículos Automotores – IPVA. Assim é possível comprovar que a receita transferida para o município é mais relevante, sem a qual seria inviável a realização de serviços e obras no município.

TABELA 25 - Transferências correntes do Estado para o município de Guimarânia/MG.

	1997	2000	2004	2008	2011
ICMS	411.485,71	652.391,63	801.745,57	1.748.873,00	2.925.353,25
IPVA	56.373,22	67.376,04	97.013,83	181.699,10	266.300,16
IPI	0,00	0,00	14.708,53	71.744,41	0,00
FUNDEF/FUNDEB	0,00	183.306,44	400.526,87	2.233.688,92	1.539.469,77
Convênios	0,00	0,00	0,00	69.954,50	187.689,43
Outras transferências	192.678,14	289.960,37	608.156,50	1.136.058,52	1.456.856,87
TOTAL	**660.537,07**	**1.193.034,40**	**1.922.151.30**	**5.442.018,40**	**6.375.669,20**

Fonte: : www3.tesouro.gov.br/estados_municipios/index.asp

Percebe-se que a situação financeira do município está apoiada nas transferências constitucionais, em função da base tributária municipal apresentar-se fraca e frágil. Algumas receitas como os serviços municipais (ISS), que recaem sobre serviços de entretenimento, construção, profissionais liberais, publicidade e manutenção incide sobre a receita bruta. Em Guimarânia, a arrecadação é concentrada em serviços e imposto territorial urbano, estando muito aquém das necessidades, porque muitos ainda não têm regularizado a situação empresarial e urbana, principalmente os bairros novos do município, o que acaba provocando a diminuição da receita fiscal e dificultando os investimentos em projetos econômicos e sociais, em novas formas de geração de emprego e renda para os munícipes, conforme afirmou o prefeito Virmomdes em seu depoimento:

> Não apenas em Guimarânia mais na maioria dos pequenos municípios a receita não é suficiente para suprir as despesas básicas dos municípios, na reunião o prefeito Virmondes buscou junto aos secretários medidas para aumentar a receita do município, pois um grande problema que enfrentamos é com a inadimplência sobre a taxa do alvará, que é o documento hábil para que os estabelecimentos possam funcionar respeitando ainda as normas daquela localidade. O alvará é uma taxa anual e obrigatória, mais nem todos os comerciantes assumem essa responsabilidade e quem perde com isso é o município, que fica com a receita prejudicada. Mas o alvará não é apenas para o comercio e sim para todas as construções que serão feitas em nossa cidade, para construir ou reformar uma casa o primeiro passo é requerer o alvará junto à prefeitura, sem ele a pessoa não consegue nenhum financiamento. Aqui fica o alerta para as pessoas que estão com dividas ativas com o município, faltam apenas um mês e meio para o fim do ano é hora de colocar a "vida em dia" (www.guimarania-mg.gov.br/noticia-aberta, acessado em 25/11/2012)

Na tabela abaixo estão identificadas as despesas por setor da Prefeitura Municipal de Guimarânia.

TABELA 26 - Despesas por função de governo em (R$).

DESCRIÇÃO		2008	2009	2010
1 -	Administração	3.482.724,18	2.843.781,05	1.757.913,09
2 -	Agricultura	711.472,72	218.870,95	131.259,38
3 -	Assistência Social	193.187,00	232.608,65	339.232,95
4 -	Cultura	30.731,68	28.343,53	287.286,14
5 -	Desporto e Lazer	58.317,15	74.933,17	87.958,27
6 -	Educação	2.666.791,83	3.447.339,95	2.518.069,94
7 -	Encargos Especiais	196.611,59	151.331,33	216.363,65
8 -	Habitação	498.275,39	299.026,74	1.307.966,90
9 -	Legislativa	391.234,08	417.798,90	392.380,37
10 -	Previdência Social	391.913,08	580.299,97	571.959,88
11 -	Saneamento	321.555,08	175.377,47	297.370,64
12 -	Saúde	1.941.627,27	1.957.934,32	2.683.284,99
13 -	Transporte	681.024,13	246.671,18	315.983,38
14 -	Urbanisno	2.550.267,37	187.863,05	1.050.205,69
TOTAL.....		**14.115.731,00**	**10.862.179,00**	**11.957.233,00**

Fonte: TCE/MG.

A tabela 26 identifica a distribuição de despesas por setor da Prefeitura Municipal de Guimarânia e identifica maiores somas de investimentos na área de desenvolvimento social e indica poucos investimentos na área de desenvolvimento econômico. Essa realidade mostra, ainda que parcialmente, fraco desempenho do setor público local em desenvolver projetos de incentivo ao fortalecimento da economia local, com iniciativas que valorizem as potencialidades do lugar e fortaleçam os empreendimentos já existentes. Entretanto, mesmo apresentando investimentos sociais, são perceptíveis algumas carências que afetam a qualidade de vida dos munícipes, como por exemplo, a falta de água tratada, lazer e emprego que recebem poucos investimentos do poder público local.

A autonomia conquistada na constituição de 1988 foi marcada por uma série de obrigações imputadas aos municípios, como por exemplo, a municipalização da educação e saúde. Os recursos repassados pela União e Estados são insuficientes, sendo necessário à complementação com dotações próprias, acarretando sérios sacrifícios às finanças, principalmente dos pequenos municípios que sobrevivem de transferências governamentais, com destaque para o FPM e ICMS, que oscilam seus valores no decorrer do ano, conforme a conjuntura econômica do país. De acordo com a Prefeitura Municipal de Guimarânia (2012) essas flutuações financeiras têm diminuído desde 1994 com a instituição do Plano

Real e estabilização da economia, mas reconhece que o município cresceu e houve um aumento de demanda de serviços públicos.

Com base na tabela 27 verifica-se que houve um crescimento da receita orçamentária do município no período de 1997 a 2011, principalmente na primeira década do século XXI, na forma de transferências governamentais. Em 1997 a receita total do município era de 2.021.080,36 (dois milhões, vinte e um mil, oitenta reais e trinta e seis centavos) atingindo em 2011 a cifra de 14.979.933,98 (quatorze milhões, novecentos e setenta e nove mil, novecentos e trinta e três reais e noventa e oito centavos) verificando um crescimento de mais de sete vezes da receita municipal. As duas principais receitas o FPM e o ICMS no ano de 2000 era de 2.552.871 (dois milhões, quinhentos e cinquenta e dois mil e oitocentos e setenta e um reais) e, em 2008 de 9.972.740 (nove milhões novecentos e setenta e dois mil setecentos e quarenta reais). Destaca-se que a arrecadação tributária do município, apresentou leve crescimento a partir da Lei de Responsabilidade Fiscal em 2001. Por outro lado, nota-se que a despesa orçamentária também cresceu no decorrer da primeira década do atual século em função das responsabilidades conferidas ao município com a Constituição de 1988.

TABELA 27 - Receita e despesa orçamentária **-** 1997/2011 – Guimarânia/MG.

	Receita Orçamentária	**Despesa Orçamentária**
1997	2.021.080,36	2.037.255,06
1998	2.523.322,55	2.941.170,55
1999	2.979.514,76	3.229.001,73
2000	3.207.341,17	3.188.751,58
2001	3.530.744,54	3.855.866,27
2002	3.444.492,58	3.926.186,13
2003	3.867.280,50	3.658.610,29
2004	4.092.518,23	4.185.519,99
2005	5.342.166,20	4.964.510,83
2006	6.946.373,99	6.301.105,89
2007	9.153.457,76	7.957.076,93

2008	12.083.434,51	13.996.447,08
2009	9.773.576,89	10.861.697,98
2010	11.243.009,19	11.957.235,27
2011	14.979.933,98	13.876.668,59

Fonte: Fonte: Ministério da Fazenda, Secretaria do Tesouro Nacional, Registros Administrativos 2008

É possível observar na tabela 27 que houve um aumento da receita no período de 1997 a 2011. Contudo, nota-se que a despesa foi proporcional à receita e que na maioria dos anos chegou a superar a receita. Pode-se observar que na gestão de 1997 a 2000, apenas no ano de 2000 a despesa foi ligeiramente inferior a receita, enquanto nos anos de 1997, 1998 e 1999 a despesa foi maior que a receita.

Verificou-se que na gestão de 2001 a 2004 as despesas foram maiores que as receitas, com exceção do ano de 2003. De acordo com a análise de documentos da Secretaria de Finanças da Prefeitura Municipal de Guimarânia (2012) essa situação refletiu negativamente nas finanças e serviços públicos municipais provocando sérias consequências: atraso na folha de pagamento dos servidores, crescente endividamento com fornecedores, déficit na prestação de serviços públicos para a população e rejeição das contas de 2004 pelo Tribunal de Contas.

Conforme a tabela 27 a administração municipal de 2005 a 2008 apresentou um equilíbrio entre receita e despesa nos primeiros anos do mandato, enquanto nos dois últimos anos houve um aumento da despesa em relação à receita. De acordo com os documentos do arquivo da Prefeitura Municipal, o aumento da despesa em 2007 e 2008, conforme é identificado na tabela 27, pode ser explicado em parte pelos diversos convênios celebrados entre a Prefeitura Municipal de Guimarânia e o Governo Federal. A principal consequência dessa situação é que o gestor público da época fez abertura de créditos suplementares no orçamento sem autorização legislativa, culminando com a rejeição de suas contas pelo Tribunal de Contas de Minas Gerais, referente ao ano de 2008 e ainda deixou restos a pagar para a gestão de 2009 a 2012. Com efeito, a gestão atual também enfrenta a mesma situação dos gestores anteriores em relação a questão do equilíbrio entre receita e despesa.

Para concluir, observa-se que o município ainda não conseguiu atender plenamente aos dispositivos da Lei de Responsabilidade Fiscal que estabelece ajuste fiscal para prevenir riscos e corrigir distorções que venham comprometer o equilíbrio das contas públicas. Essa lei tem por objetivo fortalecer o desenvolvimento econômico sustentado, controlar gastos, evitar endividamentos e inflação e acabar com a má gestão fiscal, conforme a Lei 10.028, de 19 de outubro de 2000.

CONSIDERAÇÕES FINAIS

Esta pesquisa buscou avaliar a emancipação político-administrativa do município de Guimarânia como alavanca para o desenvolvimento socioeconômico e objetivou contribuir nos estudos sobre emancipação municipal. Sob o prisma do desenvolvimento local foi discutido o contexto em que ocorreu o processo da emancipação de 237 municípios em 1962 no Estado de Minas Gerais, com destaque para o município de Guimarânia e dai foi possível averiguar que o desenvolvimento local é algo que além da participação dos governos estadual e federal, é essencial o envolvimento da sociedade civil, das empresas e administração municipal local. A interação entre os diversos atores na formulação de estratégias, tomada de decisões e implementação de projetos são mais bem idealizados e conduzidos quando existe vontade mútua. Contudo, é possível afirmar que uma das dificuldades enfrentadas em pequenos municípios é a ausência de pessoal qualificado, com interesse e capacidade de participação no processo de transformações sociais, econômicas, culturais e ambientais.

Neste estudo ao se analisar o processo da emancipação de Guimarânia, concluiu-se que a motivação principal esteve diretamente ligada a uma lógica política. Constatou-se que os principais atores foram as lideranças políticas, a Sociedade Vicentina e a família Guimarães e, em menor grau contou com a participação de outros segmentos da comunidade, como fazendeiros, agricultores, comerciantes etc. Nos documentos pesquisados o projeto da emancipação não é bem elucidativo quanto às vantagens e desvantagens da emancipação, apenas representou uma iniciativa local que foi apoiada na esfera estadual que na época era favorável à criação de municípios visando o aumento da participação do Estado nas transferências de recursos da União.

A literatura pesquisada demonstrou que existem fatores positivos envolvidos no processo de descentralização político-administrativa que podem contribuir no desenvolvimento local relacionado a melhorias sociais e econômicas. O projeto da emancipação está permeado de interesses ligados a investimentos em serviços públicos, principalmente de infraestrutura urbana. A emancipação favorece o contato direto entre a gestão pública e a sociedade civil com suas demandas, com

a instalação de instituições públicas locais, principalmente a Prefeitura e Câmara de Vereadores. Contudo, na época da emancipação de Guimarânia, pôde-se comprovar a ausência de um projeto de ações e estratégias para construir o desenvolvimento do município após a sua emancipação. Assim, restou comprovado o caráter meramente político da emancipação com parcela de seus principais líderes assumindo os principais cargos, notadamente de prefeito, nos primeiros anos da criação do município sem registro de ações e estratégicas concretas para o desenvolvimento local.

Outro fator positivo da emancipação foi a incorporação do município nos recursos de transferência governamental com destaque para o FPM, ICMS, FUNDEB e outros assegurados na Constituição Federal de 1988, que permitiram investimentos diretos no local, atraindo atividades de serviços como bancos, telefonia, escritórios, CEMIG, Polícia Militar, Emater, comércio em geral, etc.

A pesquisa constatou que na época da criação do município de Guimarânia não foi realizado o estudo de viabilidade econômica para levantamento das potencialidades locais e condições de sustentabilidade. Averiguou-se que a emancipação não atendeu aos critérios legais de população, renda e prédios urbanos. A Comissão de Divisão Territorial da Assembleia Legislativa de Minas Gerais, denominada de CEDAJE emitiu parecer favorável apenas com base em critérios demográficos, econômicos, territorial e principalmente político dentro do contexto estadual. Existiu assim uma postura liberal, baseada apenas em critérios políticos por parte dos legisladores da época na aprovação das emancipações de 1962, abstendo-se a comissão de observar o caráter técnico deste processo.

Foram identificadas dificuldades quanto à situação financeira do município diante da escassez de arrecadação própria e premente dependência de recursos por transferência estadual e federal. Apesar do aumento da receita por transferência governamental, os recursos não são suficientes para melhorar e ampliar os serviços públicos para toda a população. O fator financeiro tem sido motivo dificultador ou mesmo impeditivo para manter pessoal qualificado no quadro de serviços da Prefeitura, especialmente em áreas que exigem conhecimento especializado de assessoramento, elaboração de projetos e pareceres relacionados

com matérias a respeito do desenvolvimento socioeconômico do município. Foi constatada a existência de instrumentos que contemplam iniciativas de promoção ao desenvolvimento econômico, social, cultural e ambiental, como o Plano Plurianual, a Lei de Diretrizes Orçamentária, o Orçamento Municipal e a Lei Orgânica Municipal de Guimarânia. Por outro lado, foi averiguada a ausência ou carência de projetos ou iniciativas que estimulem o crescimento tributário e econômico do município.

Esta pesquisa demonstrou que a maioria dos serviços públicos foram implantados nos últimos vinte anos, sendo ainda averiguado no período pós-emancipação a falta de um projeto que contemplasse o desenvolvimento local a ser construído com planejamento a curto e longo prazo para atender as demandas socioeconômicas do município. Além disso, foi possível verificar a presença de algumas práticas clientelistas vivenciadas no âmbito da gestão municipal, sem a devida observância do critério de capacidade ou conhecimento técnico. Esta postura tem dificultado o planejamento de ações e estratégias que visam profundas mudanças na realidade social e econômica do município. Além destes fatores percebe-se a falta de preparo de alguns gestores que passaram pela administração local sem a notória capacidade de realizar projetos voltados para a coletividade.

Foi demonstrado neste estudo que as atividades econômicas estão fortemente representadas nos setores primário e terciário da economia do município, enquanto o setor secundário ainda se encontra em estágio incipiente e com fraca expressão. Mesmo o setor terciário, que engloba o mercado de serviços e bens ainda não consegue atender todas as necessidades da população, precisando recorrer aos principais polos regionais de Patrocínio e Patos de Minas para complementar as demandas do local. Ficou constatado que o setor primário é o mais significativo na economia do município desde a sua emancipação. Este setor conta com o incentivo, acompanhamento e assessoramento da EMATER local e ainda recebe recursos do Programa Nacional de Fortalecimento da Agricultura Familiar – PRONAF, através do Banco do Brasil que financia projetos individuais ou coletivos que gera renda aos agricultores familiares. Foram averiguados alguns projetos da iniciativa pública que fortaleceu o setor agropecuário através do incentivo ao associativismo nas comunidades rurais, que passaram a serem contempladas com alguns benefícios: tratores e implementos agrícolas, adubos, calcário etc., que

aumentaram a produção e renda dos pequenos produtores. É notório que este é o setor que mais recebe atenção do poder público local, que recentemente determinou na nova Lei Orgânica do Município aplicação de 10% (dez por cento) da receita do orçamento municipal à agropecuária.

Verificou-se neste estudo uma ampliação da oferta de serviços públicos no município, principalmente nas duas últimas décadas, com destaque nos setores de educação, saúde e infraestrutura, apesar do fraco crescimento da economia municipal. Dessa forma, constatou-se que a emancipação ao permitir a participação do município nas transferências constitucionais, assegurou alguns benefícios reais para a população.

No tocante ao sistema educacional do município averiguou-se o crescimento da oferta de ensino, acompanhado da melhoria da rede física dos estabelecimentos educacionais, valorização profissional com a implantação do plano de carreira do magistério, remuneração acima do piso nacional e notória evolução do IDEB da rede de ensino municipal. A municipalização do ensino em 1997 foi responsável pela ampliação das matriculas e aumento dos estabelecimentos educacionais na cidade para atender o ensino fundamental do 1º ao 5º ano. Além destes fatores e com destaque para o quadro de profissionais capacitados, provou-se devida atenção da gestão pública a este setor.

Em relação ao setor de saúde, foi possível verificar que com a municipalização ocorreu uma descentralização de recursos e o estabelecimento de ações e estratégias conjuntas entre as três esferas de governo: federal, estadual e municipal. Foi constatado que houve relativa ampliação do número de estabelecimentos, assim como de funcionários especializados, principalmente após a instalação de três unidades do Programa de Saúde da Família – PSF que conjuntamente com o CRAS desenvolvem importantes atividades com a população. Verificou-se ainda a aplicação do percentual acima do mínimo exigido por lei neste setor, bem como se viu as dificuldades para manter médicos competentes de várias especialidades, em função da limitação financeira do município. Mesmo marcado por dificuldades a pesquisa revelou que houve avanços neste setor sendo que a administração municipal conseguiu disponibilizar a população assistência de

psicólogos, dentistas e outros profissionais, assim como tratamentos complexos de saúde através das pactuações com os principais centros de saúde da região.

Percebeu-se que houve avanços sociais com a emancipação, revelados na melhoria da qualidade de vida da população, que provavelmente não teriam sido concretizados levando em conta que os recursos, obras e programas governamentais poderiam ter ficados centralizados no município de origem. Diante disso, escreveu Klering (2002) ao destacar as vantagens da emancipação político-administrativa:

> Se analisarmos taxas de analfabetismo, geralmente os melhores índices se encontram em municípios pequenos, onde a atenção para a educação, para a saúde, para a cultura e as várias áreas de desenvolvimento humano tem sido melhores, porque a administração está mais perto, os profissionais conhecem melhor os problemas; desta forma, é possível usar melhor recursos e ter uma infraestrutura mais direcionada para o atendimento efetivo da população (trecho de entrevista realizada em 26 de abril de 2002, por Lilian Piraine Laranja).

Neste estudo foi possível constatar que a maior parte das melhorias evidenciadas no município ocorreu na primeira década do atual século XXI, ou seja, praticamente quarenta anos após a emancipação. Destacam-se: **I)** o aumento de recursos financeiros provenientes dos repasses federais e estaduais, apesar da estagnação da receita tributária do município; **II)** melhoria das condições de moradia com a implantação de quatro novos bairros, apesar do aumento de problemas sociais relacionados a drogas e violência; **III)** pavimentação de todas as ruas da cidade e abertura de outras, assim como a recuperação das estradas rurais; **IV**) no setor de telecomunicações foi implantada uma rádio comunitária, instalação de uma torre para transmissão de telefonia celular e fixa e internet com acesso ampliado a toda população nas escolas, telecentros públicos e residências. Por outro lado, foram constatados alguns problemas na área de saneamento básico como a falta de tratamento da água, o despejo do esgoto da cidade no Rio Espirito Santo e a destinação do lixo ainda a céu aberto nas proximidades da cidade. Apesar do conhecimento desses problemas na área de saneamento básico, que são inclusive debatidos em época de campanha eleitoral, existe uma falta de atenção do poder público local para solucionar estes problemas que se arrastam desde a emancipação e afligem toda a população local.

Verificou-se que a emancipação de Guimarânia ocorrida em 1963 resultou em algumas melhorias. O que se observa na atualidade é a falta de um projeto que envolva e integre sociedade civil, poder público e lideranças políticas do município, independente de convicção partidária, para o estabelecimento de ações e estratégias planejadas numa perspectiva de desenvolvimento integrado.

Assim, é possível dizer que o município de Guimarânia apresenta, cinquenta anos após a sua emancipação, algumas vantagens relativas que se aprimoradas podem contribuir no fortalecimento do desenvolvimento local. Destaca-se:

- localização estratégica, situado junto a BR-365 e próximo aos principais mercados e centros regionais do Alto Paranaíba e Triângulo Mineiro;
- condições naturais favoráveis, como clima, relevo, altitude e temperatura;
- economia pouco diversificada, destacando-se o setor primário, com as atividades de pecuária leiteira, suinocultura, produção de grãos, como o milho, café e outros produtos;
- presença de pequenas indústrias em desenvolvimento, notadamente nas áreas de confecções, serralheria e produção de móveis;
- potencial para desenvolvimento do turismo de eventos, a exemplo do que já ocorre em festas tradicionais, como a Festa em Louvor a Nossa Senhora do Rosário;

Entretanto, Guimarânia também apresenta limitações que podem vir a dificultar o seu desenvolvimento econômico e social, como por exemplo:

- comércio prejudicado para praças como Patrocínio e Patos de Minas;
- problemas relacionados à qualificação da mão-de-obra, em diversos setores;
- falta de preparação do município para o desenvolvimento do turismo;
- dificuldades vividas por empresas do setor secundário, com destaque para os ramos de confecção infantil e laticínios;

- ausência de incentivos para a implantação de atividades industriais;
- crescimento da atividade informal no comércio e da falta de fiscalização da Prefeitura Municipal;
- ausência de matadouro municipal;
- problemas ambientais, como disposição inadequada do lixo urbano e lançamento dos esgotos in natura no Rio Espírito Santo;
- falta de um Plano Diretor, mesmo não sendo obrigatório;
- estradas vicinais de terra na zona rural com problemas de conservação;
- carência de locais de lazer, espaços e eventos culturais;
- fraca estrutura de saúde, necessitando recorrer aos centros mais próximos como Patrocínio e Patos de Minas;
- falta de união entre entidades e lideranças locais;

Destaca-se, no entanto, que as carências e limitações que fazem parte do cenário sócio econômico do município de Guimarânia podem ser superadas, quando bem planejadas e numa perspectiva de integração entre os principais atores do desenvolvimento local. Através das potencialidades locais, podem-se encontrar ideias inteligentes e adequadas, que quando bem elaboradas são transformadas em recursos e oportunidades de desenvolvimento local.

Assim, pôde-se concluir que a emancipação de Guimarânia/MG, localidade com população inferior a 20 mil habitantes, apesar de suas limitações, resultou num processo de ganhos aferidos pela população nos setores da educação, saúde e desenvolvimento humano. Resta comprovado que a descentralização política e também de recursos, pode transformar a realidade de pequenos lugarejos, quando se tem uma gestão pública voltada para os interesses e necessidades da comunidade. Nota-se que o desenvolvimento de Guimarânia é caracterizado por etapas de crescimento lento e gradual e com alguns obstáculos a serem superados. Desta forma é imprescindível a necessidade de construção de um verdadeiro projeto de desenvolvimento que envolva todos os segmentos da sociedade através da utilização de ferramentas e recursos de planejamento que levem em conta as potencialidades e características locais.

REFERÊNCIAS

ABRUCIO, Fernando Luiz. Os Barões da Federação: os governadores e a redemocratização brasileira. São Paulo: Hucitec/USP, 1998.

ABRUCIO, F. L. & SOARES, M. Redes Federativas no Brasil: cooperação intermunicipal no Grande ABC. São Paulo: Fundação Konrad Adenauer, 2001.

ALVES, Odair Rodrigues. O município: Dos romanos à nova república. São Paulo, Companhia Editora Nacional, 1986.

ANDRADE, Manuel Correia de. Formação Territorial e Econômica do Brasil. Recife: Fundação Joaquim Nabuco, Editora Massangana, 2007.

AZZONI, Carlos Roberto & ISAI, João Yo. Censo demográfico, novos municípios e reforma tributária: impactos sobre as finanças municipais. Revista de Administração Pública, Rio de Janeiro, v. 27, n. 3, p. 50-61, jul.-set. 1993.

BATISTA, Matias Barboza. Os municípios nos Governos FHC e LULA: uma abordagem sob o ponto de vista da ação legislativa. Brasília, especialização (Ciência Política): Universidade do Legislativo Brasileiro, 2008.

BELLUCO, Discurso proferido por ocasião da Emancipação Político Administrativa de Guimarânia em 02 de fevereiro de 1963.

BIANCHINI, Valter; CASTILHOS, Dino Sandro Bordes de; DENARDI, Reni Antonio; HENDERIKX. Elisabeth Maria Gerarda Johanna. Fatores que afetam o desenvolvimento local em pequenos municípios do Estado do Paraná. EMATER-Paraná, 2000.

BRAGA, Roberto. PATEIS, Carlos da Silva. Criação de municípios: uma análise da legislação vigente no estado de São Paulo. Revista de Geografia da Universidade Federal de Mato Grosso do Sul, Mato Grosso do Sul, Ano IX, nº 17, 2003.

BRASIL. Constituição (1988). Constituição da República Federativa do Brasil. Brasília, DF: 1988.

BRASILEIRO, Ana Maria. O município como sistema político. ed. 1, Rio de Janeiro: Fundação Getúlio Vargas, 1973.

BRAZ, Petrônio. Direito Municipal na Constituição – Doutrina, Prática e Legislação. 3. ed. São Paulo: Editora de Direito, 1996.

BREMAEKER, François E. J. de. As receitas dos municípios do Estado de Minas Gerais em 2010. Estudo Técnico nº 170. Salvador.

BREMAEKER, François E. J. de. Os novos municípios: Surgimento, problemas e soluções. Revista de Administração Municipal, Rio de Janeiro, v. 40, n. 206, p. 88-99, jan.-mar.1993.

_____. Evolução do quadro municipal brasileiro no período entre 1980 e 2001. Rio de Janeiro: Instituto Brasileiro de Administração Municipal, 2008.
BUARQUE, Sérgio Cristovam. Desenvolvimento Local e Planejamento Municipal (roteiro de exposição preliminar). INCRA-IICA, mimeo, 1999.

CAMPANHOLE, Adriano; CAMPANHOLE, Hilton Lobo. Constituições do Brasil. 8 ed. São Paulo: Atlas, 1985.

CARNEIRO, João de Azevedo Maia. O Município: Estudos sobre a administração local. Rio de Janeiro, 2009.

CARVALHO, A. M. de. Estado, descentralização e sustentabilidade dos governos locais no Brasil. Economia, Sociedad y Territorio, México, V. III, nº. 12, 2002.

CARVALHO, Aline Werneck Barbosa de. Modelo para Avaliação da Capacidade de Gestão Municipal no Atual Contexto de Descentralização. XI Encontro Nacional da Associação Nacional de Pós-Graduação e Pesquisa em Planejamento Urbano e Regional – ANPUR. Salvador, 2005.

CIGOLINI, Adilar Antonio. A fragmentação do território em unidades político administrativas: análise da criação de municípios no estado do Paraná. Florianópolis. Dissertação (Mestrado em Geografia). Universidade Federal de Santa Catarina, 1999.

COSTA, Ana de Lourdes Ribeiro da. A Igreja Católica e a configuração do espaço físico dos núcleos urbanos colônias brasileiros. Salvador, 2003.

COSTA, Joaquim Ribeiro. Toponímia de Minas Gerais. Imprensa Oficial do Estado de Minas Gerais. Belo Horizonte, 1970

D'AQUINO, Ivo. O município: sua conceituação histórica e jurídico-constitucional. Florianópolis: [s.n], 1940.

DOWBOR, Ladislau. A Intervenção dos Governos Locais no Processo de Desenvolvimento. In CACCIA-BAVA, Silvio (org.), Desenvolvimento Local: Geração de Emprego e Renda. São Paulo: Publicações POLIS, (25): 29-44,1996.

FAORO, Raimundo. Os donos do poder: formação do patronato político brasileiro. 2. ed. São Paulo, Ed. da Universidade de São Paulo, 1975.

FÁVERO, Edison. Desmembramento Territorial: o processo de criação de municípios – avaliação a partir de indicadores econômicos e sociais. Departamento de Engenharia de Construção Civil da USP, Tese de Doutorado, São Paulo, 2004.

FERREIRA, Manoel Rodrigues. As repúblicas municipais no Brasil: 1532-1820. São Paulo: Prefeitura Municipal, 1980.

FRANCO, Augusto de. Porque precisamos de desenvolvimento integrado e sustentável. 2. Ed. Brasília: Instituto de Política, 2000.

FREITAS, M. de P.; MIRANDA, M.; MARQUEZ, L. N.; MELO N. A.; SOARES, B. R. Pequenas cidades do cerrado mineiro: reflexões sobre suas diversidades e particularidades socioespaciais. In: SOARES, B. R.; OLIVEIRA, H. C. M. de; MARRA, T. B. (Org.) Ensaios geográficos. Uberlândia: UFU/PET – Geografia, 2005. p. 45-71.

FUNDAÇÃO JOÃO PINHEIRO. CENTRO DE ESTATÍSTICA E INFORMAÇÕES. Migrações internas em Minas Gerais na década de 1980 e 1990. Belo Horizonte, 2003.

FUNDAÇÃO JOÃO PINHEIRO. CENTRO DE ESTATÍSTICA E INFORMAÇÕES. Perfil demográfico do estado de Minas Gerais. Belo Horizonte, 1998. 2v.

FUNDAÇÃO JOÃO PINHEIRO. CENTRO DE ESTATÍSTICA E INFORMAÇÕES. Perfil Demográfico do Estado de Minas Gerais, 2000.

GIL, A. C. Como elaborar projetos de pesquisa. 4. ed. São Paulo: Atlas, 2002.

GOMES, G. M; MAC DOWEL, M. C. “Descentralização Política, Federalismo Fiscal e Criação de Municípios: o que é mau para o econômico nem sempre é bom para o social”. Texto para discussão nº. 706, Brasília, IPEA, fevereiro de 2000.

GUIMARÃES, Flávio Barcelos. Guia de Políticas Públicas para o Desenvolvimento Econômico Municipal. Belo Horizonte: SEBRAE/MG, 2010.

HERCULANO, Alexandre. História de Portugal: desde o começo da monarchia até o fim do reinado de Afonso III. 7. Ed. Rio de Janeiro: Francisco Alves, 1916. (Tomos 6-8).

IBGE (RJ). Tabulação avançada do censo demográfico – resultados preliminares da amostra - 2000. Rio de Janeiro, 2002.

IBGE. Divisão Territorial do Brasil. Rio de Janeiro, 2002.

IBGE. Estudos e Pesquisas. Informação Demográfica e Socioeconômica, 2005.

IBGE. Evolução da Divisão Territorial do Brasil 1872-2010. Rio de Janeiro, 2010.

IBGE. Síntese dos indicadores sociais – 2000. Rio de Janeiro, 2001.

Jornal Minas Gerais – Diário da Assembléia – Domingo, 5 de agosto de 1962.

KASZNAR, Istvan Karoly; Criação, divisão e desmembramento de municípios. Revista de Administração Pública, Rio de Janeiro, v. 33, n. 6, p. 1-256, nov./dez. 1999.

KLERING, Luis Roque. Emancipações no estado do Rio Grande do Sul. Entrevista para Lílian Piraine Laranja em 26.abr.2002. Disponível em: http://www.terragaucha.com.br/emancipacoes_lilian.doc. Acesso em: 4.junho.2012.

LEAL, Victor Nunes. Coronelismo, enxada e voto: o município e o regime representativo, no Brasil. 3. ed. Rio de Janeiro: Editora Nova Fronteira, 1997.

LONGO, Carlos Alberto e TROSTER, Roberto Luis. Economia do Setor Público. São Paulo: Atlas, 1993.

MAGALHÃES, J. L. Q. de. Poder municipal: paradigmas para o estado constitucional brasileiro. 2ª ed. Belo Horizonte. Del Rey, 1999.

MAGALHÃES, João Carlos. Emancipação Político-Administrativa de Municípios no Brasil. IPEA, 2009.

MARX, Murilo. Cidades no Brasil: terra de quem? São Paulo, Nobel/Edusp, 1991.

MEIRELLES, Hely Lopes. Direito municipal brasileiro. 2. ed., São Paulo: Ed. Revistas dos Tribunais, Ltda., 1964.

MELLO, D. L. A multiplicação dos municípios no Brasil. Revista de Administração Municipal. Rio de Janeiro, v. 39, n. 203, 1982.

MELLO, Diogo Lordello de. Governo e Administração Municipal: a experiência brasileira. In: Revista de Administração Pública, v.35, n.2, mar./abr., 2003.

MELLO, Oliveira. As minas reveladas: Paracatu no tempo. Paracatu: Prefeitura Municipal de Paracatu, 1994.

MESQUITA, Zilá. Emancipações no RS: alguns elementos para reflexão. Indicadores Econômicos. Porto Alegre: FEE, 20(3), p. 169-184, 1992

MONTORO, Eugênio Franco. O Município na Constituição brasileira**.** São Paulo: Jurid Vellenich, EDUC, 1975.

MUMFORD, Lewis, 1895-1990. A cidade na história: suas origens, transformações e perspectivas/Lewis Mumford; tradução Neli R. da Silva. 5ª ed. São Paulo: Martins Fontes, 2008.

NORONHA, Rudolf de. Criação de novos municípios: o processo ameaçado. Revista de Administração Municipal, Rio de Janeiro, v. 43, nº. 219, p. 110-117, abr. dez. 1996.

NORONHA, Rudolf de; CARDOSO, Elizabeth Dezouzart. Emancipações municipais: Como ficam os municípios de origem? Revista de Administração Municipal, Rio de Janeiro, v. 42, nº. 214, p. 67-80, jan. mar. 1995.

NORONHA, Rudolf. Emancipação Municipal: implicações espaciais da divisão político-administrativa do território fluminense. 1997. 132 f. Dissertação (Programa de Pós-Graduação em Geografia) – Universidade Federal do Rio de Janeiro, Rio de Janeiro, 1997.

NUNES, Marcos Antônio. Estruturação e Reestruturações Territoriais da Região do Jequitinhonha em Minas Gerais. 219 f. Dissertação (Mestrado em Geografia) – Instituto de Geociências, Universidade Federal de Minas Gerais, 2001.

OLIVEIRA, Maria Dalva Carneiro de. Implicações Espaciais do Processo de Emancipação Política no Município de Riachão do Jacuípe – BA. Salvador, 2009. 194 f. Dissertação (Mestrado em Geografia) – Instituto de Geociências, Universidade Federal da Bahia, Salvador, 2009.

PEREIRA, Anete Marília. Cidade média e região: o significado de Montes Claros no Norte de Minas Gerais. 347f. Tese (Doutorado em Geografia) – Instituto de Geografia, Universidade Federal de Uberlândia, 2007.

PINTO, Georges José. Do sonho à realidade: Córrego Fundo – MG: Fragmentação territorial e criação de municípios de pequeno porte. 2003. 248 f. Dissertação (Mestrado em Geografia) - Instituto de Geografia, Universidade Federal de Uberlândia, Uberlândia, 2003.

PINTO, Georges José. Município, Descentralização e Democratização do Governo. Instituto de Geografia – UFU - Revista Caminhos de Geografia 3 (6), jun/2002.

PIRES, Maria Coeli Simões. Autonomia municipal no Estado Brasileiro. Brasília. Revista Brasileira de Ciências Sociais, v.36, n. 142, abr./jun. 1999.

PNUD. Programa Das Nações Unidas Para O Desenvolvimento: Atlas do Desenvolvimento Humano. Rio De Janeiro: PNUD, 2003. Disponível em: http://www.pnud.org.br/atlas. Acesso em: 20 set. 2012.

PREFEITURA, Municipal de Guimarânia/MG. Inventário de Proteção ao Acervo Cultural, 2005.

Revista de Desenvolvimento Econômico. Ano VII. nº. 11, Salvador, Janeiro de 2005.

RODRIGUES, Rosicler Martins. Cidades brasileiras: do passado ao presente. 5 ed. São Paulo: Moderna, 2003 (coleção desafios).

SANTOS, Paulo Ferreira. Formação de Cidades no Brasil Colonial. 2. ed. Rio de Janeiro: Editora UFRJ/Iphan, 2008.

SCUSSEL, M.C. Barletta. Emancipações no Rio Grande do Sul: O processo de criação de novos municípios e seu impacto nos aspectos de qualificação do espaço urbano. 1996. 219 f. Dissertação (Programa de Pós-Graduação em Planejamento Urbano e Regional – PROPUR) – Instituto de Geociências, UFRS, Porto Alegre, 1996.

SECRETARIA DO TESOURO NACIONAL – STN. Transferências Constitucionais para os municípios, 2010. Disponível em: http://www.tesouro.fazenda.gov.br/estados_municipios/municipios.asp> Acesso em 11 de dezembro/2012.

SEMEC - Secretaria Municipal de Educação e Cultura de Guimarânia, 2012.

SILVA, José Afonso da**.** Inovações Municipais na Constituição de 1988**.** In: Revista dos Tribunais 699, 1998.

SILVA, Ozana Rebouças. Emancipação e desempenho institucional do município de Luís Eduardo Magalhães/BA, 2001-2006. 2006, 77 f. Programação Institucional de Bolsas de Iniação Científica/FAPESB/UEFS (Pro-Reitoria de Pesquisa e Pós-Graduação), Feira de Santana, 2006.

SHIKIDA, C. D. 1998. Emancipação de municípios em Minas Gerais (1995): uma abordagem Novo-Institucionalista e de Escolha Pública. São Paulo-SP, Dissertação de Mestrado (Faculdade de Economia, Administração e Contabilidade) – USP

SOUZA JÚNIOR, C. V. N.; GASPARINI, C. E. Análise da eqüidade e da eficiência dos Estados no contexto do federalismo fiscal brasileiro. Estudos Econômicos, São Paulo, v. 36, n.4, p. 803-832, out./dez. 2006.

SOUZA, Hilda Regina Silveira Albandes de. Primeiras reflexões sobre a Emenda Constitucional Federal n. 15 - criação, incorporação, fusão e desmembramentos de municípios. Revista Trimestral de Direito Público*,* São Paulo, nº. 17, 1997.

SPOSITO, Maria Encarnação Beltrão**.** Capitalismo e urbanização. 15. ed. São Paulo: Contexto, 2005.

THÉRY, Hervé; MELLO, Neli Aparecida de. Atlas do Brasil: Disparidades e Dinâmicas do Território. 2 ed. São Paulo: Editora da Universidade de São Paulo, Imprensa Oficial do Estado de São Paulo, 2008.

TOMIO, Fabrício Ricardo de Limas. A criação de municípios após a Constituição de 1988. Revista Brasileira de Ciências Sociais – Vol. 17 – nº. 48, fevereiro de 2002.

TRIBUNAL DE CONTAS DO ESTADO DE MINAS GERAIS – TCE. Informações municipais, Belo Horizonte, 2011.

VARNHAGEM, Francisco Adolfo de**.** História Geral do Brasil: antes da sua separação e independência de Portugal**,** Tomo primeiro, 7ª edição. São Paulo: Edições Melhoramentos, [18-], p. 150-164.

VERGARA, Sylvia C. Métodos de Pesquisa em Administração. São Paulo: Atlas, 2005.

VESENTINI, José Willian. Sociedade e Espaço. Ed. Ática, São Paulo, 2003.

VIANNA, Hélio. Período Colonial. Edições Melhoramentos, 1961(Tomo I).

YIN, Robert K. Estudo de Caso: Planejamento e Métodos. 3. Ed. Porto Alegre: Bookman, 2005.

ZMITROWICZ, W., BISCARO, C. A Organização Administrativa do Município e o Orçamento Municipal, Escola Politécnica da USP, Texto Técnico, São Paulo, 1998.

ANEXOS

Anexo A

As Mesas da Câmara dos Deputados e do Senado Federal promulgam, nos têrmos do art. 217, § 4º a Constituição Federal, a seguinte:

Emenda Constitucional nº 5, de 1961.

Institui novas discriminações de renda em favor dos municípios brasileiros.

Redijam-se assim os seguintes parágrafos do art. 15:

§ 4º A União entregará aos municípios 10% (dez por cento) do total que arrecadar do impôsto e que trata o nº II, efetuada a distribuição em partes iguais, e fazendo-se o pagamento, de o do integral, de uma só vez, a cada município, durante o quarto trimestre de cada ano.

§ 5º A União entregará igualmente aos municípios 15% (quinze por cento) do total que arrecadar do impôsto de que trata o nº IV, feita a distribuição em partes iguais, devendo o pagamento a cada município ser feito integralmente, de uma só vez, durante o terceiro trimestre de cada ano.

§ 6º Metade, pelo menos, da importância entregue aos municípios, por efeito do disposto no parágrafo 5º, será aplicada em benefícios de ordem rural. Para os efeitos dêste parágrafo, entende-se por benefício de ordem rural todo o serviço que fôr instalado ou obra que fôr realizada com o objetivo de melhoria das condições econômicas, sociais, sanitárias ou culturais das populações das zonas rurais.

§ 7º Não se compreendem nas disposições do nº VI os atos jurídicos ou os seus instrumentos, quando incluídos na competência tributária estabelecida nos arts. 19 e 29.

§ 8º Na iminência ou no caso de guerra externa, é facultado à União decretar impostos extraordinários, que não serão partilhados na forma do art. 21 e que deverão suprimir-se gradualmente, dentro em cinco anos, contados da data da assinatura da paz.

Redija-se assim o art. 19:

Art. 19. Compete aos Estados decretar impostos sôbre:

I - Transmissão de propriedade *causa mortis*;

II - vendas e consignações efetuadas por comerciantes e produtores, inclusive industriais, isenta, porém, a primeira operação do pequeno produtor, conforme o definir a lei estadual;

III - exportação de mercadorias de sua produção para o estrangeiro, até o máximo de 5% (cinco por cento) *ad valorem*, vedados quaisquer adicionais;

IV - os atos regulados por lei estadual, os do serviço de sua justiça e os negócios de sua economia.

§ 1º O impôsto sôbre transmissão *causa mortis* de bens corpóres cabe ao Estado em cujo território êstes se achem situados.

§ 2º O impôsto sôbre transmissão *causa mortis* de bens incorpóreos, inclusive títulos e créditos, pertence, ainda, quando a sucessão se tenha aberto no estrangeiro, ao Estado em cujo território os valores da herança forem liquidados ou transferidos aos herdeiros.

§ 3º Os Estados não poderão tributar títulos da dívida pública emitidos por outras pessoas jurídicas e direito público interno, em limite superior ao estabelecido para as suas próprias obrigações.

§ 4º O impôsto sôbre vendas e consignações será uniforme, sem distinção de procedência ou destino.

§ 5º Em caso excepcional o Senado Federal poderá autorizar o aumento, por determinado tempo, do impôsto de exportação, até o máximo de 10% (dez por cento) *ad valorem*.

Redija-se assim o art. 29:

Art. 29. Além da renda que lhes é atribuída por fôrça dos parágrafos 2º, 4º e 5º do art. 15, e dos impôstos que, no todo ou em parte, lhes forem transferidos pelo Estado, pertencem aos municípios os impostos:

I - Sôbre propriedade territorial urbana e rural;

II - predial;

III - sôbre transmissão de propriedade imobiliária *inter vivos* e sua incorporação ao capital de sociedades;

IV - de licenças;

V - de indústrias e profissões;

VI - sôbre diversões públicas;

VII - sôbre atos de sua economia ou assuntos de sua competência.

Parágrafo único. O impôsto territorial rural não incidirá sôbre sítios de área não excedente a vinte hectares, quando os cultive, só ou com sua família, o proprietário.

Brasília, 21 de novembro de 1961.

A Mesa da Câmara dos Deputados:
Ranieri Mazzilli

Presidente
Sérgio Magalhães

1º Vice-Presidente
Clélio Lemos

2º Vice-Presidente
José Bonifácio

1º Secretário
Breno da Silveira

2º Secretário

A Mesa do Senado Federal:
Auro Moura de Andrade

Vice-Presidente no exercício da Presidência
Cunha Mello

1º Secretário
Gilberto Marinho

2º Secretário
Argemiro de Figueiredo

3º Secretário
Mathias Olympio

4º Secretário, em exercício

Antônio Baby

3º Secretário
Wilson Calmon

4º Secretário

FONTE: www6.senado.gov.br/Legislacao/ListaTextoIntegral.action?

Anexo B

LEI Nº 2.764 DE 30 DE DEZEMBRO DE 1962

Contém a Divisão Administrativa do Estado de Minas Gerais.

O Povo do Estado de Minas Gerais, por seus representantes, decretou e eu, em seu nome, sanciono a seguinte lei:

Art. 1º - A Divisão Administrativa do Estado de Minas Gerais, autorizada pela Lei Constitucional n. 6, de 16 de novembro de 1961, é a estabelecida na presente lei.

Art. 2º - A Divisão Administrativa durante a sua vigência, não sofrerá qualquer alteração, salvo:

I – a modificação de limites intermunicipais decorrentes de acordo entre municípios interessados, mediante aprovação prévia da Assembléia Legislativa, nos termos do art. 96 da Constituição Estadual e 14 da Lei n. 28, de 22 de novembro de 1947, com as modificações da Lei n. 85, de 26 de dezembro de 1951;

II – a anexação de um município a outro, quando requerida a Assembléia Legislativa pelos municípios interessados, segundo as disposições dos artigos 97 da Constituição Estadual e 21 da Lei n. 28, de 22 de novembro de 1947, com as modificações da Lei n. 855, de 26 de dezembro de 1951;

III – a mudança de topônimo, quando comprovada a existência de outro idêntico no país.

Parágrafo único – Nas hipóteses dos itens <<I>> e <<II>>, as alterações obedecerão a forma indicada na legislação em vigor e somente se processarão por força de lei no caso do item <<III>>>.

Art. 3º - A Divisão Administrativa do Estado compreende os municípios e distritos relacionados em Anexo n. 1, com indicação das respectivas sedes, que têm a mesma denominação. O Anexo n. 2, que também constitui parte integrante desta lei, contém os limites e divisas municipais e interdistritais das novas circunscrições administrativas e alterações nas já existentes.

Parágrafo único – O distrito, como categoria única, é circunscrição primária do território estadual, para fins de administração pública e da organização judiciária.

Art. 4º - O Município criado ou aumentado com área desmembrada de outro será responsável pela quota-parte das obrigações do município desfalcado, quando comprovadamente aplicada na área desmembrada.

§ 1ª - A quota-parte será proporcional à média da arrecadação dos três últimos exercícios no território desmembrado em relação à média da arrecadação dos três últimos exercícios do município desfalcado.

§ 2ª - Para a fixação do valor da quota-parte, proceder-se-á arbitramento dentro do prazo de noventa (90) dias da data esta lei.

§ 3ª - O arbitramento obedecerá ao disposto nos artigos 1.031 a 1.040 inclusive, do Código do Processo Civil, no que for aplicável.

§ 4ª - Se não houver acordo entre os peritos, os municípios interessados, dentro de quinze(15) dias, procederão à escolha de desempatador.

§ 5ª - Se não for escolhido no prazo referido no parágrafo anterior, o perito desempatador será designado, dentro de oito (8) dias, pelo Departamento de Assistência aos Municípios, a requerimento de qualquer dos interessados.

§ 6ª - Do laudo arbitral caberá recurso para o Tribunal de Contas, interposto pelo credor que se julgar prejudicado, no prazo de trinta (30) dias.

Art. 5º - Continua em vigor a legislação estadual relativa à divisão territorial que, direta ou indiretamente, não colida com as normas desta lei.

Art. 6º - Nas circunscrições criadas nesta lei, as eleições para Prefeito, Vice-Prefeito, Vereadores e Juízes de Paz e seus Suplentes serão realizadas cento e vinte (120) dias depois de sua instalação e a posse da-se-á sessenta (60) dias após as eleições.

Parágrafo único – (Vetado).

Art. 7º - Até que se realizam eleições para Prefeito, Vice-Prefeito, Vereadores e Juízes de Paz e seus Suplentes nos novos Municípios, e se instale sua administração própria, serão eles administrados por um Intendente. (Vetado).

I – (Vetado).

II – (Vetado).

III – (Vetado).

§ 1ª - (Vetado).

§ 2ª - (Vetado).

Art. 8º - (Vetado).

§ 1ª - Imediatamente após a instalação do Município, o Intendente comunicará o fato ao Governador do estado, Secretário do Interior, Presidente do Tribunal de Contas, aos Diretores do Departamento de Assistência aos Municípios e do Arquivo Público Mineiro.

§ 2ª - Após a publicação desta lei, o Secretário do Interior, baixará instruções aos Intendentes sobre a instalação dos municípios.

Art. 9º - As funções administrativas referidas nos artigos anteriores serão consideradas serviço público relevante e gratuito podendo, todavia, o Intendente perceber, a título de representação, Cr$ 30.000,00 (trinta mil cruzeiros), pagos pelos cofres do município instalado.

Art. 10º - Enquanto não votar legislação própria, o novo município adotará a que estiver em vigor naquele de onde proveio, inclusive a lei orçamentária no que for aplicável.

Art. 11º - Compete ao Intendente Municipal (vetado):

I – Representar o município perante os Poderes do Estado, da União e de outros municípios, em juízo ou fora dele;

II – fazer arrecadar, com a maior vigilância, as rendas municipais, zelando pela sua guarda e leal aplicação, vedado, em qualquer hipótese, o perdão de multas;

III – promover processo por infração das posturas municipais e impor as multas nelas previstas.

IV – Manter em perfeito funcionamento:

a) as repartições da Prefeitura, expedindo os respectivos regulamentos;

b) os registros da contabilidade patrimonial e financeira, de acordo com as normas técnicas aprovadas de Assistência aos Municípios.

V – zelar pelo patrimônio do município;

VI – promover a cobrança da dívida ativa;

VII – tomar as providências ao seu alcance para remediar as calamidades públicas, solicitando aos poderes competentes os socorros que se fizerem necessários:

VIII – ordenar o pagamento das despesas que estiver legalmente autorizado a efetuar;

IX – promover a elaboração de projetos e orçamentos das obras e aquisição que forem indispensáveis à instalação do Governo Municipal;

X – conservar desimpedidos os caminhos e demais servidões do município, fazendo remover os embaraços que se verificarem;

XI – promover o tombamento e inventário dos bens municipais, mantendo perfeito registro deles;

XII – requisitar do Governo do Estado o auxílio necessário para o cumprimento de suas determinações legais;

XIII – determinar sejam expedidas as certidões solicitadas à Prefeitura por quaisquer interessados, não podendo nega-las, salvo quando o interesse público impuser sigilo;

XIV – pôr em concorrência pública ou administrativa as obras municipais, bem como as aquisições indispensáveis à instalação do Governo Municipal, excedentes de cinqüenta mil cruzeiros (Cr$ 50.000,00);

XV – desapropriar, por necessidade ou utilidade pública, exclusivamente os bens que forem indispensáveis à instalação do Governo Municipal;

XVI – usar, em toda a sua plenitude, de direito de representação perante os poderes estaduais e federais;

XVII – publicar, por editais e pela imprensa local, onde houver, o expediente da Prefeitura;

XVIII – enviar ao Tribunal de Contas do Estado, até o dia 15 subseqüente, o balancete da receita e despesa do mês anterior, acompanhado dos respectivos comprovantes; e ao Departamento de Assistência aos Municípios uma cópia do referido balancete, para fins estatísticos;

XIX – manter os funcionários do município de origem com exercício no distrito emancipado, garantindo-lhes os direitos e vantagens, face à legislação mencionada no art. 10;

XX – admitir até três servidores municipais a título precário, segundo a conveniência da administração, fixando-lhes vencimentos, que não serão superiores ao dos titulares de cargos correspondentes no município de origem, aplicar-lhes penas disciplinares e dispensa-los, bem como cumprir, com relação aos servidores aos quais se refere esta lei, os dispositivos estatutários em vigor no município de origem;

XXI – resolver sobre os requerimentos e reclamações que lhe forem dirigidos, encaminhando ao Departamento de Assistência aos Municípios aqueles cuja apreciação a este competir;

XXII – abrir créditos extraordinários exclusivamente nos casos previstos na lei de Organização Municipal e créditos especiais na forma do art. 15 desta lei;

XXIII – apresentar ao Tribunal de Contas, no prazo de vinte (20) dias após a posse do Prefeito eleito, o relatório de sua administração para ser apreciado, acompanhado dos seguintes documentos:

a) balanço financeiro;

b) quadro comparativo da receita orçada com a arrecadada;

c) quadro comparativo da despesa autorizada com a realizada;

d) balanço de receita e da despesa, por distrito;

e) demonstração de Dívida Fundada;

f) balanço patrimonial;

g) demonstração discriminada da Dívida Flutuante;

h) demonstração da Conta Patrimonial;

i) inventário geral;

j) quadro comparativo dos balanços patrimoniais;

XXIV – prestar informações que sobre o serviço público lhe forem solicitadas pelos Governos do Estado e da União e pela Assembléia Legislativa;

XXV – elaborar a proposta orçamentária para o exercício de 1963, com observância da legislação do Município de origem, retroagindo seus efeitos a partir de 1º de janeiro, a fim de ser submetida à aprovação do Departamento de Assistência aos Municípios.

Art. 12 – O Departamento de Assistência aos Municípios expedirá as instruções necessárias ao exato cumprimento desta lei, no que se refere à competência do Intendente Municipal, e resolverá os casos omissos, bem como poderá autorizar realização de despesas especiais não previstas.

Art. 13 – A fiscalização da administração financeira dos municípios em regime de intendência será feita pelo Tribunal de Contas, através dos balancetes mensais da receita e da despesa.

Art. 14 – Os municípios criados por esta lei poderão realizar operações de crédito, por antecipação da receita, até o limite de Cr$ 300.000,00 (trezentos mil cruzeiros), a juros anuais máximos de 12% (doze por cento), e resgatável até 31 de dezembro de 1963, para atender às despesas de instalação do município e outros serviços de natureza inadiável.

Art. 15 – Esta lei entrará em vigor na data de sua publicação, revogadas as disposições em contrário.

Autoridades a quem o conhecimento e execução desta lei pertencer, que a cumpram e façam cumprir tão inteiramente como nela se contém.

Dada no Palácio da Liberdade, em Belo Horizonte, aos 30 de dezembro de 1962.

José de Magalhães Pinto

João Franzen de Lima

Mauro da Silva Gouvêa

Darcy Bessone de Oliveira Andrade

Roberto Ribeiro de Oliveira Resende

José de Faria Tavares

Themistocles Alves Barcelos Corrêa

José Pinto Machado.

FONTE: MINAS GERAIS. Diário do Executivo, Belo Horizonte. v. 70, n. 296., 31 dez. 1962.

Anexo C

LEI COMPLEMENTAR 37, de 18/01/1995.

Dispõe sobre a criação, a incorporação, a fusão e o desmembramento de municípios e dá outras providências.

O Povo do Estado de Minas Gerais, por seus representantes, decretou e eu, em seu nome, sanciono a seguinte Lei Complementar:

CAPÍTULO I

Da Criação do Município

SEÇÃO I

Dos Requisitos e das Exigências

Art. 1º - A criação, a incorporação, a fusão e o desmembramento de municípios serão feitos por Lei estadual, observado o disposto nesta Lei.

Art. 2º - O município criado por desmembramento abrangerá território integral de um ou mais distritos.

Art. 3º - Para a criação de municípios por desmembramento devem ser comprovados os seguintes requisitos, relativos ao total da área territorial a ser emancipada:

I - número mínimo de 2.000 (dois mil) eleitores;

II - núcleo urbano já constituído, com mais de 400 (quatrocentas) moradias, destinado a sediar, como cidade, o novo governo municipal;

III - edifício capaz de fornecer condições de funcionamento ao governo municipal e aos órgãos de segurança;

IV - existência de posto de saúde, escola pública de 1º grau completo, cemitério e serviços públicos de comunicação, energia elétrica e abastecimento de água.

Parágrafo único - O atendimento dos requisitos enumerados neste artigo será comprovado por meio de informações escritas fornecidas:

a) pela Justiça Eleitoral, no que se refere ao inciso I;

b) pelo Serviço de Cadastro e Lançamento da Prefeitura Municipal, no que se refere aos incisos II e III;

c) pelas concessionárias dos serviços públicos, pelas Secretarias de Estado da Saúde e da Educação, por meio de seus órgãos regionais, e pela Prefeitura Municipal, nos serviços por ela mantidos, no que se refere ao inciso IV.

Art. 4º - Nenhuma autoridade estadual ou municipal poderá negar-se, sob pena de responsabilização, a fornecer aos interessados ou à Assembléia Legislativa os documentos indispensáveis à comprovação dos requisitos exigidos para a criação de municípios ou necessários ao início do processo.

Art. 5º - Não se permitirá a criação de município por desmembramento nem a anexação de distrito se essas medidas implicarem, para o município remanescente:

I - o descumprimento de qualquer dos requisitos exigidos para a criação de município;

II - a sua descontinuidade territorial;

III - a perda da continuidade e da unidade histórico-cultural do ambiente urbano;

IV - a perda de distrito industrial;

(Inciso acrescentado pelo art. 1º da Lei Complementar nº 39, de 23/6/1995).

V - a perda de mais de 80% (oitenta por cento) de sua área territorial, tomando-se como referência aquela existente em 1º de janeiro do segundo ano posterior ao das últimas eleições municipais;

(Inciso acrescentado pelo art. 1º da Lei Complementar nº 39, de 23/6/1995).

VI - a perda, por emancipação, de mais de 3 (três) distritos no mesmo ano;

(Inciso acrescentado pelo art. 1º da Lei Complementar nº 39, de 23/6/1995).

VII - a perda de mais de 70% (setenta por cento) de suas receitas correntes e de capital, tomando-se como referência a média da arrecadação dos 3 (três) exercícios financeiros anteriores ao início do processo, salvo acordo entre as partes.

(Inciso acrescentado pelo art. 1º da Lei Complementar nº 39, de 23/6/1995).

§ 1º - Consideram-se não preservadas a continuidade e a unidade histórico-cultural do ambiente urbano quando os novos limites intermunicipais importarem no desmembramento de área territorial situada dentro da zona urbana do município remanescente.

§ 2º - O município a que pertencer o território que se pretende emancipar ou anexar poderá representar contra o desmembramento ou a anexação, nos casos previstos neste artigo, até a aprovação, pelo Plenário da Assembléia Legislativa, do requerimento de que trata o inciso IV do artigo 7º, cabendo-lhe, quanto aos fatos alegados, o ônus da prova.

§ 3º - Considera-se distrito industrial, para os fins desta Lei, aquele projetado e implantado pela Companhia de Distritos Industriais de Minas Gerais - CDI - MG - há pelo menos 2 (dois) anos, que esteja em pleno e ininterrupto funcionamento e cuja área efetivamente industrializada seja superior a 50% (cinqüenta por cento) de sua base territorial.

(Parágrafo acrescentado pelo art. 2º da Lei Complementar nº 39, de 23/6/1995).

§ 4º - Admitir-se-á a perda, por emancipação, de até 4 (quatro) distritos de um mesmo município, desde que ocorra a fusão de pelo menos 2 (dois) deles para formação de um novo município. (Parágrafo acrescentado pelo art. 2º da Lei Complementar nº 39, de 23/6/1995).

§ 5º - No caso em que a emancipação pretendida por dois ou mais distritos de um mesmo município importe, em seu conjunto, no descumprimento de qualquer das condições previstas nos incisos V, VI e VII deste artigo, será dada preferência aos distritos cuja zona urbana esteja mais distante, em linha reta, da zona urbana da sede do município remanescente.

(Parágrafo acrescentado pelo art. 2º da Lei Complementar nº 39, de 23/6/1995).

Art. 6º - Para a fusão e a incorporação de municípios, fica dispensado o cumprimento dos requisitos e das exigências de que trata esta seção.

SEÇÃO II

Dos Procedimentos

Art. 7º - Os procedimentos para a criação de município por desmembramento obedecerão às seguintes etapas:

I - formação de uma comissão emancipacionista, que se responsabilizará pela organização dos documentos necessários, por seu encaminhamento à Assembléia Legislativa e pelo acompanhamento do processo em todas as fases;

(Inciso com redação dada pelo art. 3º da Lei Complementar nº 39, de 23/6/1995).

II - encaminhamento à Assembléia Legislativa de representação assinada por, no mínimo, 7% (sete por cento) dos eleitores inscritos na área territorial a ser emancipada, identificados por meio do número do título de eleitor, da seção e da zona eleitoral, em lista organizada por entidade legalmente constituída, que se responsabilizará pela idoneidade das assinaturas, dispensado o reconhecimento de firmas, e instruída com:

a) os documentos de que trata o parágrafo único do artigo;

b) cópia autenticada da ata de constituição da comissão emancipacionista, registrada em cartório de títulos e documentos;

c) cópia autenticada da ata da eleição da diretoria da entidade que se responsabilizar pelas assinaturas de representação, registrada em cartório de títulos e documentos;

d) cópia autenticada do cartão de Cadastro Geral de Contribuintes - CGC -, cópia do estatuto registrado em cartório de títulos e documentos, da entidade mencionada na alínea anterior.

(Inciso com redação dada pelo art. 3º da Lei Complementar nº 39, de 23/6/1995).

III - recebimento, mediante requerimento de Deputado, da representação, acompanhada da documentação mencionada no inciso anterior.

(Inciso acrescentado pelo art. 4º da Lei Complementar nº 39, de 23/6/1995.)

IV - encaminhamento do processo à Comissão de Assuntos Municipais e Regionalização da Assembléia Legislativa, para diligências e instrução complementar, com a seguinte documentação:

a) mapa da área emancipanda, elaborado pelo Instituto de Geociências Aplicadas - IGA -, acompanhado da proposta de alteração de limites;

b) inventário patrimonial dos bens móveis municipais localizados na área emancipanda;

c) relação discriminada dos servidores municipais lotados na área emancipanda.

(Inciso acrescentado pelo art. 4º da Lei Complementar nº 39, de 23/6/1995).

V - elaboração, pela Comissão de Assuntos Municipais e Regionalização, comprovado o atendimento dos requisitos previstos nesta Lei, de parecer concluindo pelo encaminhamento de requerimento ao Presidente da Assembléia, para que este solicite ao Tribunal Regional Eleitoral a realização do plebiscito;

(Inciso renumerado pelo art. 4º da Lei Complementar nº 39, de 23/6/1995).

VI - aprovação, pelo Plenário da Assembléia Legislativa, do requerimento da Comissão de Assuntos Municipais e Regionalização a que se refere o inciso anterior;

(Inciso renumerado pelo art. 4º da Lei Complementar nº 39, de 23/6/1995).

VII - solicitação da Assembléia Legislativa ao Tribunal Regional Eleitoral, para que se realize o plebiscito;

(Inciso renumerado pelo art. 4º da Lei Complementar nº 39, de 23/6/1995.)

VIII - realização de plebiscito pelo Tribunal Regional Eleitoral, na forma por ele disciplinada, observadas as disposições desta Lei;

(Inciso renumerado pelo art. 4º da Lei Complementar nº 39, de 23/6/1995.)

IX - elaboração e encaminhamento para tramitação, pela Comissão de Assuntos Municipais e Regionalização, do projeto de Lei de criação de município, caso seja favorável a consulta plebiscitária.

(Inciso renumerado pelo art. 4º da Lei Complementar nº 39, de 23/6/1995).

§ 1º - Considera-se iniciado o processo de criação de município com o protocolo do requerimento em conformidade com o disposto no inciso III

(Parágrafo acrescentado pelo art. 5º da Lei Complementar nº 39, de 23/6/1995).

§ 2º - Havendo mais de uma comissão emancipacionista na mesma área emancipada, terá precedência aquela cuja representação tenha sido recebida em primeiro lugar pela Assembléia Legislativa, nos termos do parágrafo anterior.

(Parágrafo acrescentado pelo art. 5º da Lei Complementar nº 39, de 23/6/1995).

§ 3º - Na ocorrência da hipótese prevista no § 2º, as representações que se seguirem à primeira serão a ela anexadas e, em caso de afastamento da comissão anterior, consideradas sucessivamente, segundo a ordem de sua apresentação.

(Parágrafo acrescentado pelo art. 5º da Lei Complementar nº 39, de 23/6/1995).

§ 4º - O fim da legislatura não ocasionará o arquivamento dos processos em tramitação.

(Parágrafo acrescentado pelo art. 5º da Lei Complementar nº 39, de 23/6/1995).

§ 5º - Na hipótese de não-atendimento dos requisitos previstos nesta Lei, a Comissão de Assuntos Municipais e Regionalização concluirá pelo arquivamento do processo.

(Parágrafo renumerado pelo art. 5º da Lei Complementar nº 39, de 23/6/1995).

Art. 8º - O município a que pertencer a área emancipada poderá contestar, junto à Comissão de Assuntos Municipais e Regionalização da Assembléia Legislativa, os dados apresentados, até a aprovação, pelo Plenário da Assembléia Legislativa, do requerimento de que trata o inciso V do artigo 7º, cabendo-lhe o ônus da prova.

Parágrafo único - Após ter sido protocolado requerimento de que trata o § 1º do artigo 7º e enquanto tramitar o projeto de lei mencionado no inciso IX do referido artigo, é vedada ao município a edição de lei que crie, organize ou suprima distrito ou que altere seus limites.

(Artigo com redação dada pelo art. 6º da Lei Complementar nº 39, de 23/6/1995.)

Art. 9º - A Lei de criação de município mencionará a comarca a que pertence o novo município e definirá seus limites segundo linhas geográficas que acompanhem, preferencialmente, acidentes naturais e que se situem entre pontos de presumível permanência no terreno e identificáveis em documentação cartográfica oficial, sendo vedada a formação de áreas descontínuas.

SEÇÃO III

Dos Prazos

Art. 10 - O encaminhamento dos documentos a que se refere o inciso I do artigo 7º só poderá ocorrer nos 2 (dois) anos anteriores ao das eleições municipais, sendo que, no ano imediatamente anterior, o prazo se esgota no dia 31 de maio.

Art. 11 - O plebiscito de que trata o inciso VI do artigo 7º deverá ser realizado no prazo de 60 (sessenta) dias contados da solicitação feita pela Assembléia Legislativa ao Tribunal Regional Eleitoral.

Art. 12 - O projeto de Lei de criação de município só poderá tramitar no ano imediatamente anterior ao das eleições municipais.

Art. 13 - As disposições desta seção aplicam-se, no que couber, aos processos de fusão e de incorporação de município e de anexação de distrito.

SEÇÃO IV

Do Plebiscito

Art. 14 - A tramitação de projetos de Lei de criação, incorporação, fusão e desmembramento de município e de anexação de distrito dependerá de consulta prévia, mediante plebiscito, às populações diretamente interessadas, exigida a aprovação por maioria dos votos apurados em cada distrito ou município onde se processar a consulta, tendo votado a maioria absoluta dos eleitores alistados.

Parágrafo único - Consideram-se populações diretamente interessadas as residentes:

I - em cada distrito emancipando, no processo de criação de município por desmembramento;

II - em cada município a ser extinto, no processo de criação de município por fusão;

III - no município a ser incorporado, no processo de extinção de município por incorporação;

IV - no distrito a ser anexado, no processo de anexação.

Art. 15 - Caberá ao Tribunal Regional Eleitoral regulamentar a realização da consulta plebiscitária, fixar-lhe a data e baixar as instruções para a sua efetivação, observado o disposto nesta Lei.

Art. 16 - O Tribunal Regional Eleitoral comunicará ao Presidente da Assembléia Legislativa o resultado da consulta plebiscitária no prazo de 5 (cinco) dias úteis contados da sua homologação.

Parágrafo único - Na hipótese de, na consulta plebiscitária, não se alcançar resposta favorável, o processo será arquivado e não poderá ser reinstaurado na mesma legislatura.

CAPÍTULO II

Da Administração do Município Recém-Criado

Art. 17 - Até a posse do Prefeito, do Vice-Prefeito e dos Vereadores, o território do município criado será administrado pelo Prefeito do município remanescente.

§ 1º - Quando o novo município resultar do desmembramento de 2 (dois) ou mais distritos originários de mais de um município, a sua administração, em cada área territorial desmembrada, ficará a cargo do Prefeito do município remanescente.

§ 2º - No caso de fusão de 2 (dois) ou mais municípios, cada um deles permanecerá com sua própria administração, até a instalação do novo município.

Art. 18 - Para facilitar o processo de transição, será criada comissão paritária representativa das áreas abrangidas.

Art. 19 - A comissão de que trata o artigo anterior terá a seguinte composição:

I - 2 (dois) membros por distrito emancipando, indicados pela comissão emancipacionista;

II - 2 (dois) membros por município remanescente, indicados pelo respectivo Prefeito.

Parágrafo único - No caso de fusão, a comissão paritária será composta por membros dos municípios envolvidos no processo, indicados pelos respectivos Prefeitos, na razão de 2 (dois) membros por município.

Art. 20 - Enquanto não for instalado o novo município, a administração e a contabilidade de sua receita e despesa serão de responsabilidade dos órgãos competentes das Prefeituras dos municípios que lhe deram origem.

Parágrafo único - Consideram-se receita do novo município, para os fins desta Lei, os valores dos tributos municipais arrecadados em seu território e as transferências a que faz jus, conforme os critérios estabelecidos nos artigos 158 e 159 da Constituição Federal.

Art. 21 - (Revogado pelo art. 1° da Lei Complementar nº 47, de 27/12/1996).

Dispositivo revogado:

“Art. 21 - No prazo de 60 (sessenta) dias a contar da publicação da Lei que criar município, a Secretaria de Estado da Fazenda divulgará a alteração dos índices definitivos de participação do novo município e do município remanescente na parcela de ICMS que lhes for devida, creditando imediatamente ao novo município, em estabelecimento bancário estadual mais próximo, os valores que lhe pertençam.”.

CAPÍTULO III

Da Instalação do Município Recém-Criado

SEÇÃO I

Da Instalação, da Legislação e da Responsabilidade Financeira

Art. 22 - A instalação do município criado ocorrerá com a posse do Prefeito, do Vice-Prefeito e dos Vereadores eleitos.

Art. 23 - A remuneração dos agentes políticos do novo município na primeira legislatura, corresponderá, no máximo, à dos agentes políticos do município remanescente, observados os limites constitucionais.

Parágrafo único - Caso haja mais de um município remanescente, considerar-se-á, para efeito do disposto neste artigo, aquele que houver contribuído com a maior área para a constituição do novo município.

Art. 24 - A partir da sua instalação, o município passará a receber as transferências das receitas tributárias federais e estaduais que as Constituições da República e do Estado e a legislação complementar e ordinária lhe asseguram.

Art. 25 - No primeiro exercício financeiro, até que entre em vigor a Lei orçamentária para o exercício subsequente, o novo município fará face a suas despesas mediante créditos especiais, com prévia e específica autorização legislativa, na forma do disposto no artigo 166, § 8º, da Constituição Federal, contabilizando-os como receita e despesa extra-orçamentárias, observado o disposto na Lei Federal nº 4.320, de 17 de março de 1964.

Art. 26 - Os municípios criados e acrescidos de território indenizarão o município ou municípios de origem da quota-parte das dívidas vencíveis após sua criação, contraídas para a execução de obras e serviços que tenham beneficiado os territórios envolvidos.

§ 1º - O cálculo da quota-parte será feito mediante confronto da média da arrecadação tributária obtida nos 3 (três) últimos exercícios no território desmembrado com a do município ou municípios de origem, no mesmo período.

§ 2º - O cálculo da indenização, a cargo de peritos indicados pelas partes interessadas, deverá ser concluído no prazo de 6 (seis) meses contados da instalação do município.

Art. 27 - Caberá à Câmara Municipal, no prazo de 6 (seis) meses a contar da instalação do município, votar a sua Lei Orgânica, em 2 (dois) turnos de discussão e votação, observado o disposto nas Constituições da República e do Estado.

§ 1º - Até que edite sua própria legislação, o novo município será submetido, no que couber, à legislação do município remanescente vigente à data de sua instalação.

§ 2º - No caso de haver mais de um município remanescente, vigorará a Lei daquele de que é originária a sede do novo município.

Art. 28 - Os servidores municipais constantes na relação mencionada no inciso IV do artigo 8º e em exercício no território que se constituiu em novo município serão por este aproveitados, assegurados seus direitos e vantagens, no caso de não optarem pela permanência no quadro de pessoal do município de origem.

SEÇÃO II

Do Patrimônio

Art. 29 - Os bens públicos municipais constantes na relação de que trata o inciso III do artigo 8º passarão à propriedade e à administração do novo município, respectivamente, na data de sua criação e instalação.

(Inciso III do art. 8º da Lei Complementar nº 37, de 18/1/1995 suprimido pela nova redação dada pelo art. 6º da Lei Complementar nº 39, de 23/6/1995.)

Parágrafo único - Os bens referidos neste artigo que constituírem parte integrante e inseparável de serviços utilizados pelos municípios envolvidos serão administrados e explorados, conjuntamente, como patrimônio comum.

CAPÍTULO IV

Da Alteração de Limites Intermunicipais

Art. 30 - As modificações de limites intermunicipais não resultantes de criação de município serão feitas por Lei estadual, mediante solicitação dos municípios interessados e acordo prévio, aprovado pelas respectivas Câmaras municipais.

Parágrafo único - A solicitação de que trata o "caput" deverá ser acompanhada de texto descritivo dos novos limites elaborado pelo IGA.

CAPÍTULO V

Da Alteração de Topônimo Municipal

Art. 31 - O topônimo pode ser alterado por Lei estadual, observados o disposto no artigo 168 da Constituição do Estado e as seguintes exigências:

I - não serão utilizados topônimos já existentes no País;

II - a escolha de topônimo deverá respeitar a tradição histórico-cultural da localidade;

III - não serão utilizados nomes de pessoas vivas ou designações de datas.

Parágrafo único - A solicitação de alteração de topônimo dirigida à Assembléia Legislativa deverá ser instruída com informação do IGA sobre a inexistência de topônimo análogo no País.

CAPÍTULO VI
Do Distrito

Art. 32 - O município poderá dividir-se em distritos, e, estes, em subdistritos, para efeito de descentralização administrativa.

Art. 33 - O distrito-sede terá o nome do município e a categoria de cidade, ao passo que os demais distritos, a categoria de vila.

Parágrafo único - Os distritos terão o nome do povoado que lhes deu origem, respeitada a denominação vigente na data desta Lei, e serão designados por número ordinal, conforme a ordem de sua criação.

Art. 34 - Competem ao município, por meio de Lei municipal, a criação, a organização, a redelimitação e a supressão de distrito, observada a sua Lei Orgânica e o § 2º do artigo 8º desta Lei.

§ 1º - A criação e a redelimitação de distritos devem observar os seguintes requisitos:

I - eleitorado não inferior a 200 (duzentos) eleitores;

II - existência de povoado com, pelo menos, 50 (cinqüenta) moradias e escola pública;

III - demarcação dos limites, obedecido, no que couber, o disposto no artigo 9º desta Lei.

§ 2º - A lei municipal que criar, organizar, redelimitar ou suprimir distrito será publicada no órgão oficial do Estado.

CAPÍTULO VII

Disposições Gerais

Art. 35 - Compete ao Tribunal de Justiça processar e julgar originariamente os feitos que tenham por objeto resolver litígios entre municípios do Estado.

Art. 36 - Cabe ao IGA prover todos os estudos, perícias e trabalhos de demarcação territorial, inclusive propostas de alteração de limites intermunicipais e interdistritais para os fins desta Lei.

Art. 37 - Esta Lei entra em vigor na data de sua publicação.

Art. 38 - Revogam-se as disposições em contrário, especialmente a Lei Complementar nº 19, de 17 de julho de 1991, com as alterações da Lei Complementar nº 24, de 25 de maio de 1992.

Dada no Palácio da Liberdade, em Belo Horizonte, aos 18 de janeiro de 1995.

EDUARDO AZEREDO

Amilcar Vianna Martins Filho

Walfrido Silvino dos Mares Guia Neto

Cláudio Roberto Mourão da Silveira

Arésio A. de Almeida Dâmaso e Silva

FONTE: www.almg.gov.br/consulte/legislacao/index.html

Anexo D

COMISSÃO DIRETORA

PARECER Nº 1.052, DE 2008

Redação final do Substitutivo ao Projeto de Lei do Senado nº 98, de 2002 - Complementar.

A **Comissão Diretora** apresenta a redação final do Substitutivo ao Projeto de Lei do Senado nº 98, de 2002 - Complementar, que *regulamenta o procedimento para a criação, a incorporação, a fusão e o desemembramento de municípios e dá outras providências (art. 18, § 4º da Constituição Federal)*, consolidando as Emendas aprovadas pelo Plenário.

Sala de Reuniões da Comissão, em 15 de outubro de 2008.

ANEXO AO PARECER Nº 1.052, DE 2008.

Redação final do Substitutivo ao Projeto de Lei do Senado nº 98, de 2002 - Complementar.

Dispõe sobre o procedimento para a criação, a incorporação, a fusão e o desmembramento de Municípios, para regulamentar o § 4º do art. 18, da Constituição Federal.

O CONGRESSO NACIONAL decreta:

CAPÍTULO I

DAS DISPOSIÇÕES GERAIS

Art. 1º Esta Lei Complementar dispõe sobre a criação, a incorporação, a fusão e o desmembramento de Municípios, nos termos do § 4º do art. 18 da Constituição Federal.

Art. 2º A criação, a incorporação, a fusão e o desmembramento de Municípios dependerão da realização de Estudo de Viabilidade Municipal e de consulta prévia, mediante plebiscito, às populações dos Municípios envolvidos, e far-se-ão por lei estadual, obedecidos os procedimentos, prazos e condições estabelecidas por esta Lei Complementar.

Art. 3º A criação, a incorporação, a fusão e o desmembramento de Municípios preservarão a continuidade territorial e a unidade histórico-cultural do ambiente urbano.

Art. 4º Para os efeitos desta Lei, considera-se:

I – criação: a emancipação de área integrante de um ou mais Municípios pré-existentes, originando um novo Município com personalidade jurídica própria;

II – incorporação: a completa integração de um Município a outro pré-existente, perdendo o Município integrado sua personalidade jurídica, prevalecendo a do Município incorporador;

III – fusão: a completa integração de dois ou mais Municípios pré-existentes, originando um novo Município com personalidade jurídica própria;

IV – desmembramento: a separação de área de um Município pré-existente, para integrar-se a um outro Município também pré-existente, prevalecendo a personalidade jurídica do Município a que se integrar;

V - Municípios envolvidos: aqueles que sofrerem alteração em sua área geográfica, decorrente de criação, incorporação, fusão ou desmembramento. Art. 5º É vedada a criação, incorporação, fusão e o desmembramento de Municípios quando implicarem em inviabilidade dos Municípios pré-existentes.

Art. 6º O procedimento para criação, incorporação, fusão e o desmembramento de Município será realizado no período compreendido entre a posse dos Prefeitos e Vice- Prefeitos, na forma do inciso III do art. 29 da Constituição Federal, e o último dia do ano anterior ao da realização de eleições municipais.

§ 1º Os atos iniciados e não encerrados no período a que se refere o *caput* ficam automaticamente sobrestados, devendo ser reiniciados após a posse dos Prefeitos e Vice- Prefeitos.

§ 2º São nulos os atos realizados fora do período de que trata o *caput*.

Art. 7º Os procedimentos para a criação, incorporação, fusão e o desmembramento de Municípios se iniciarão mediante requerimento subscrito por eleitores residentes nas áreas envolvidas, nos termos e condições estabelecidos nesta Lei.

Art. 8º Os Estudos de Viabilidade Municipal para criação, fusão, incorporação e desmembramento de Municípios deverão ser conclusivos quanto à viabilidade ou não e observarão o atendimento dos requisitos de viabilidade e procedimentos estabelecidos nesta Lei.

Art. 9º A Assembléia Legislativa Estadual após a homologação do Estudo de Viabilidade Municipal, nos termos desta Lei, para criação, incorporação, fusão e desmembramento de Municípios, autorizará a realização de plebiscito nos Municípios envolvidos.

§ 1º A Assembléia Legislativa Estadual solicitará ao Tribunal Regional Eleitoral a realização do plebiscito, que ocorrerá, preferencialmente, em conjunto com as eleições federais e estaduais imediatamente subseqüentes à edição do ato legislativo que o autorizar, observado o que dispõe a Lei nº 9.709, de 18 de novembro de 1998.

§ 2º Rejeitada em plebiscito a criação, incorporação, fusão e o desmembramento de Município, é vedada a realização de novo plebiscito sobre o mesmo tema no prazo de 10 (dez) anos.

Art. 10. Aprovada em plebiscito a criação, incorporação, fusão e o desmembramento de Município, a Assembléia Legislativa Estadual, na forma de seu regimento interno, votará o respectivo projeto de lei, definindo entre outros aspectos:

I - nome, sede, limites e confrontações geográficas dos Municípios envolvidos;

II - forma de sucessão e repartição de bens, direitos e obrigações dos Municípios envolvidos;

III - forma de absorção e aproveitamento de funcionários públicos, assegurados os direitos e garantias adquiridas ao tempo da transformação.

CAPÍTULO II

DA CRIAÇÃO

Art. 11. O requerimento para criação de Municípios deverá ser subscrito por, no mínimo, 10% (dez por cento) dos eleitores residentes na área geográfica que se pretenda emancipar para originar novo Município, dirigido à Assembléia Legislativa Estadual.

Art. 12. Recebido o requerimento, a Assembléia Legislativa Estadual, após verificada a sua regularidade, providenciará a elaboração, no prazo de 180 (cento e oitenta) dias, do Estudo de Viabilidade do Município a ser criado e da área remanescente do Município preexistente.

Art. 13. O Estudo de Viabilidade Municipal tem por finalidade o exame e a comprovação da existência das condições que permitam a consolidação e desenvolvimento dos Municípios envolvidos, e deverá comprovar, preliminarmente, em relação ao Município a ser criado, se foram atendidos os seguintes requisitos:

I - população igual ou superior a:

a) 5.000 (cinco mil) habitantes nas Regiões Norte e Centro-Oeste;

b) 7.000 (sete mil) habitantes na Região Nordeste;

c) 10.000 (dez mil) habitantes nas Regiões Sul e Sudeste;

II - eleitorado igual ou superior a 50% (cinqüenta por cento) de sua população;

III - existência de núcleo urbano já constituído, dotado de infra-estrutura, edificações e equipamentos compatíveis com a condição de Município;

IV - número de imóveis, na sede do aglomerado urbano que sediará o novo Município, superior à média de imóveis de 10% (dez por cento) dos Municípios do Estado, considerados em ordem decrescente os de menor população;

V - arrecadação estimada superior à média de 10% (dez por cento) dos Municípios do Estado, considerados em ordem decrescente os de menor população;

VI - área urbana não situada em reserva indígena, área de preservação ambiental ou área pertencente à União, suas autarquias e fundações;

VII - continuidade territorial.

§ 1º Atendidos os requisitos estabelecidos no *caput*, dar-se-á prosseguimento ao Estudo de Viabilidade Municipal que deverá abordar os seguintes aspectos:

I - viabilidade econômico-financeira;

II - viabilidade político-administrativa;

III - viabilidade sócio-ambiental e urbana.

§ 2º A viabilidade econômico-financeira deverá ser demonstrada a partir das seguintes informações:

I - receita fiscal, atestada pelo órgão fazendário estadual, com base na arrecadação do ano anterior ao da realização do estudo e considerando apenas os agentes econômicos já instalados;

II - receitas provenientes de transferências federais e estaduais, com base nas transferências do ano anterior ao da realização do estudo, atestadas pela Secretaria do Tesouro Nacional e pelo órgão fazendário estadual, respectivamente;

III - estimativa das despesas com pessoal, custeio e investimento, assim como com a prestação dos serviços públicos de interesse local, especialmente a parcela dos serviços de educação e saúde a cargo dos Municípios envolvidos;

IV - indicação, diante das estimativas de receitas e despesas, da possibilidade do cumprimento dos dispositivos da Lei Complementar nº 101, de 4 de maio de 2000.

§ 3º A viabilidade político-administrativa deverá ser demonstrada a partir do levantamento da quantidade de funcionários, bens imóveis, instalações, veículos e equipamentos necessários ao funcionamento e manutenção dos respectivos Poderes Executivo e Legislativo municipais.

§ 4º A viabilidade sócio-ambiental e urbana deverá ser demonstrada a partir do levantamento dos passivos e potenciais impactos ambientais, a partir das seguintes informações e estimativas:

I - novos limites do Município a ser criado e da área remanescente;

II - levantamento da quantidade e tipologia das edificações existentes nas áreas urbanas;

III - levantamento das redes de abastecimento de água e cobertura sanitária;

IV - eventual crescimento demográfico;

V - eventual crescimento da produção de resíduos sólidos e efluentes;

VI - identificação do percentual da área ocupada por áreas protegidas ou de destinação específica, tais como unidades de conservação, áreas indígenas, quilombolas ou militares.

§ 5º Os dados demográficos constantes dos Estudos de Viabilidade Municipal serão considerados em relação ao último levantamento do Instituto Brasileiro de Geografia e Estatística – IBGE.

§ 6º Os demais dados constantes dos Estudos de Viabilidade Municipal deverão ser fornecidos pelos órgãos municipais, estaduais e federais de planejamento, fazenda, estatística e meio-ambiente, além de outros cuja competência ou área de atuação demandem sua participação.

§ 7º Não será permitida a criação de Município se a medida resultar, para o Município pré-existente, na perda dos requisitos estabelecidos no *caput*.

Art. 14. Os Estudos de Viabilidade Municipal serão publicados no órgão de imprensa oficial do Estado, a partir do que se abrirá prazo de 60 (sessenta) dias para sua impugnação, por qualquer interessado, pessoa física ou jurídica, perante a Assembléia Legislativa Estadual.

§ 1º O sítio na internet da Assembléia Legislativa disponibilizará os Estudos de Viabilidade Municipal para conhecimento público, durante o prazo previsto no *caput*.

§ 2º Será realizada pelo menos uma audiência pública em cada um dos núcleos urbanos envolvidos no processo, durante o prazo previsto no *caput*.

Art. 15. Encerrado o prazo do art. 14, a Assembléia Legislativa deliberará sobre os Estudos e suas impugnações, na forma de seu regimento interno, devendo decidir pela impugnação ou homologação.

Art. 16. Homologado o Estudo a que se refere o art. 13, comprovando a viabilidade, a Assembléia Legislativa autorizará a realização de plebiscito em consulta à totalidade da população do Município pré-existente, inclusive da área a ser emancipada, observado o que dispõe o art. 9º.

Art. 17. Aprovada em plebiscito a criação, a Assembléia Legislativa votará a lei respectiva, nos termos do art. 10.

Art. 18. Aprovada a lei estadual de criação do Município, a eleição do Prefeito, Vice-Prefeito e Vereadores do novo Município realizar-se-á na eleição municipal imediatamente subseqüente, nos termos dos incisos I e II do art. 29 da Constituição Federal, e a instalação do novo Município se dará com a posse do Prefeito e Vice-Prefeito eleitos, observado o que dispõe o inciso III do art. 29 da Constituição Federal.

Art. 19. Enquanto não forem eleitos e empossados o Prefeito, o Vice-Prefeito e os Vereadores, nem editadas normas próprias, o Município objeto de criação será regido e administrado pelas normas e autoridades do Município de origem, observado o que dispõe o *caput* do art. 29 da Constituição Federal.

CAPÍTULO III

DA INCORPORAÇÃO E DA FUSÃO

Art. 20. O requerimento para incorporação ou fusão de Municípios deverá ser subscrito por, no mínimo, 10% (dez por cento) dos eleitores residentes em cada um dos Municípios que se pretenda fundir ou incorporar um ao outro, e será dirigido à Assembléia Legislativa Estadual.

Art. 21. Recebido o requerimento, a Assembléia Legislativa Estadual, após verificar a sua regularidade, promoverá o Estudo de Viabilidade Municipal para verificar o atendimento dos requisitos estabelecidos no *caput* do art. 13, e, comprovado o seu atendimento, providenciará o prosseguimento do Estudo aplicando, no que couber, as disposições dos arts. 13 a 15.

Art. 22. Homologado o Estudo de Viabilidade Municipal, a Assembléia Legislativa Estadual, observado o que dispõem os arts. 9º e 16, editará ato legislativo autorizando a realização do plebiscito, para consulta às populações dos Municípios envolvidos.

Art. 23. Aprovado em plebiscito a incorporação ou fusão, a Assembléia Legislativa Estadual votará a lei respectiva, nos termos do art. 10.

Art. 24. A incorporação ou fusão de Municípios se completa com a publicação da lei estadual que a aprovar.

§ 1º A partir da data da lei estadual que aprovar a incorporação, o Município incorporado passa a ser administrado pelas autoridades e se reger pelas normas do Município ao qual foi incorporado.

§ 2º Nos casos de fusão, os Municípios fundidos passam a ser administrados pelas autoridades e ser regidos pelas normas do Município mais populoso.

Art. 25. Aprovada em lei estadual a incorporação ou fusão de Município, a eleição do Prefeito, Vice-Prefeito e Vereadores do novo Município realizar-se-á na eleição municipal imediatamente subseqüente, nos termos dos incisos I e II do art. 29 da Constituição Federal, e a instalação do novo Município se dará com a posse do Prefeito e Vice-Prefeito eleitos, observado o que dispõe o inciso III do art. 29 da Constituição Federal.

CAPÍTULO IV

DO DESMEMBRAMENTO

Art. 26. O requerimento para desmembramento de Municípios deverá ser subscrito por, no mínimo, 10% (dez por cento) dos eleitores residentes na área a ser desmembrada e será dirigido à Assembléia Legislativa do respectivo Estado.

Art. 27. Recebido o requerimento, a Assembléia Legislativa Estadual, após verificar a sua regularidade, promoverá o Estudo de Viabilidade Municipal para verificar o atendimento dos requisitos estabelecidos no *caput* do art. 13, tanto em relação à área a ser desmembrada quanto à área

remanescente do Município a ser desmembrado, e, comprovado o seu atendimento, providenciará o prosseguimento do Estudo aplicando, no que couber, as disposições dos arts. 13 a 15.

Art. 28. Homologado o Estudo de Viabilidade Municipal, a Assembléia Legislativa Estadual, observado o que dispõem os arts. 9º e 16, editará ato Legislativo autorizando a realização de plebiscito para consulta às populações dos Municípios envolvidos.

Art. 29. Aprovado em plebiscito o desmembramento, a Assembléia Legislativa Estadual votará a lei respectiva, nos termos do art. 10.

Art. 30. O desmembramento de Município se completa com a publicação da lei estadual que o aprovar.

Parágrafo único. A partir da data da lei estadual que aprovar o desmembramento, a área desmembrada passa a ser administrada pelas autoridades e ser regida pelas normas do Município ao qual foi integrada.

CAPÍTULO V

DAS DISPOSIÇÕES TRANSITÓRIAS E FINAIS

Art. 31. Ficam convalidados os atos de criação, incorporação, fusão, desmembramento e instalação dos Municípios cuja realização haja ocorrido entre 13 de setembro de 1996 e 31 de dezembro de 2007, desde que se encontrem no pleno gozo de sua autonomia municipal, com Prefeitos, Vice-Prefeitos e Vereadores, eleitos e empossados.

§ 1º Ficam convalidados todos os atos da administração praticados no regular exercício de seus mandatos e atribuições.

§ 2º Ficam convalidados os plebiscitos para criação de Municípios realizados no período estabelecido no *caput*, desde que se comprove a sua viabilidade, nos termos dos incisos I, II e III do § 1º e dos §§ 2º a 7º do art. 13, e observados, no que couber, os demais procedimentos previstos nesta Lei.

§ 3º Nos quatro anos que se seguirem à publicação desta Lei, o Município que não se enquadre na situação referida no *caput* poderá adotar procedimentos para se enquadrar nas disposições desta Lei, ou retornar ao estado anterior, mediante ato aprovado pelas Câmaras Municipais dos Municípios envolvidos, submetido à apreciação da Assembléia Legislativa Estadual.

Art. 32. São nulos de pleno direito os atos praticados em desconformidade com esta Lei.

Art. 33. Esta Lei Complementar entra em vigor na data de sua publicação.

FONTE: www.camara.gov.br/proposicoesWeb/fichadetramitracao?