CÉLIO BERTELLI, FERNANDA MELLO SANT'ANNA E BÁRBARA FADEL (ORGS.)

ANAIS DO II SEMINÁRIO DE RECURSOS HÍDRICOS DA BACIA HIDROGRÁFICA DO SAPUCAÍ-MIRIM E GRANDE

1ª Edição

Agência Brasileira do ISBN
ISBN 978-65-80797-01-1

9 786580 797011

Franca

2017

Produzido e distribuído pela ECOPLANS – (EPB)

Autoriza-se a reprodução e divulgação total ou parcial deste trabalho por qualquer meio convencional ou eletrônico para fins de estudo e pesquisa, desde que citada a fonte.

Anais do II Seminário de Recursos Hídricos da Bacia do Sapucaí e Grande. BERTELLI, Célio; FADEL, Bárbara; SANT'ANNA, Fernanda Mello. (orgs.)

88 p.

Franca: ECOPLANS, 2017.

ISBN: 978-65-80797-01-1

Inclui bibliografia e anexos.

1. Meio Ambiente, Conservação e Proteção. 2. Recursos Naturais e Energia. 3. Engenharia Hidráulica. 4. Engenharia Sanitária e Proteção Ambiental. 5. Biodiversidade

CDD – [333.72]

COMISSÃO EDITORIAL

Célio Bertelli

Bárbara Fadel

Fernanda Mello Sant'anna

Irene Sabatino Pereira Niccioli

José Augusto Senhorini

Silvio Carvalho Neto

COMISSÃO ORGANIZADORA

Célio Bertelli

Bárbara Fadel

Fernanda Mello Sant'anna

Irene Sabatino Pereira Niccioli

José Augusto Senhorini

Silvio Carvalho Neto

Genaro Alvarenga Fonseca

Equipe Técnica:

Foto da capa: Rio Santa Bárbara e lagoas marginais, na divisa de Patrocínio Paulista e Franca - ECOPLANS Brasil, 2018

Editor: Matheus Fernandes Alves Lopes

Revisão Ortográfica: Aline de Oliveira Tambasco

Colaboração: Prof. Me. Jorge Augusto de Carvalho Santos, do DAEE; Eliana Viesi Velocci Ramia, do IBAMA; CAPES; FEHIDRO; CEPTA/ICM-Bio; e Fernando Rocchetti dos Santos em nome do Plano de Ação Nacional do Sistema Mogi, Pardo, Sapucaí-Mirim e Grande.

REALIZAÇÃO:

Centro Universitário de Franca – Uni-FACEF	
Reitor:	Prof. Dr. Alfredo José Machado Neto
Vice-Reitor	Prof. Dr. Paulo de Tarso Oliveira
Pró-Reitora De Extensão Comunitária e Desenvolvimento	Profa. Dra. Melissa Franchini Cavalcanti Bandos
Pró-Reitor de Pós-Graduação e Pesquisa:	Prof. Dr. Silvio Carvalho Neto
Chefe de Departamento da Pós-Graduação Stricto Sensu:	Profa. Dra. Bárbara Fadel
Coordenador do II Seminário de Recursos Hídricos da BH-SMG:	Prof. Dr. Célio Bertelli

Comitê da Bacia Hidrográfica do Sapucaí-Mirim e Grande	
Presidente:	José Luis Romagnoli
Vice-Presidente:	Célio Bertelli
Secretária Executiva:	Irene Sabatino Pereira Niccioli
Secretário Adjunto:	Reginaldo A. Branquinho Coelho

Universidade Estadual Paulista - UNESP	
Diretora:	Profa. Dra. Célia Maria David
Vice-Diretora:	Profa. Dra. Márcia Pereira
Coordenadora do I Seminário de Recursos Hídricos da BH-SMG:	Profa. Dra. Fernanda Mello Sant'anna

2017

ANAIS DO II SEMINÁRIO DE RECURSOS HÍDRICOS DA BACIA HIDROGRÁFICA DO SAPUCAÍ-MIRIM E GRANDE

REALIZAÇÃO: COMITÊ DA BACIA HIDROGRÁFICA DO SAPUCAÍ-MIRIM E GRANDE E PROGRAMA DE PÓS GRADUAÇÃO DO CENTRO UNIVERSITÁRIO DE FRANCA (UNI-FACEF)

APRESENTAÇÃO

Este livro é resultado do intenso trabalho de investigação de inúmeros pesquisadores da região. Sua contribuição aponta para o aprofundamento das discussões acerca da Bacia Hidrográfica do Sapucaí-Mirim e Grande e tem muito a acrescentar em termos de proposições na área das políticas públicas, isto é, seja no avanço do trato com os recursos hídricos ou mesmo nas questões referentes ao meio ambiente natural e construído.

Além disso, tem por objetivo fomentar a constituição e o acúmulo de massa crítica no que tange aos gestores de recursos naturais, com ênfase nos recursos hídricos. Nesse sentido, ao lançar-se sobre todas as temáticas aqui abordadas, o ***Comitê da Bacia Hidrográfica do Sapucaí-Mirim e Grande****, a* ***Pós Uni-FACEF*** *e a* ***UNESP****, inauguram um período em que não apenas se discute os problemas da região, mas também os caminhos a serem percorridos. É a prova da pujança e da vivacidade intelectual, responsável e reflexiva dos integrantes da Bacia Hidrográfica do Sapucaí-Mirim e Grande.*

Não basta apenas colecionar estudos se o objetivo principal não apontar para a democratização desse conhecimento. Essa experiência, portanto, é a síntese de todas essas intenções: produzir conhecimento, socializar entre a comunidade e apontar um método eficaz e responsável na gestão de todos os recursos dos ambientes naturais e construídos, componentes de nossa paisagem.

Célio Bertelli
Prof. Dr. em Geociências e Meio Ambiente
Membro do CBH-SMG

AGRADECIMENTOS

Prezado(a) leitor(a),

Antes da publicação destes anais, é preciso reconhecer a existência de diversas etapas. A primeira delas — e talvez a mais importante — diz respeito à pesquisa científica. Um processo que demanda tempo, muito trabalho e, sobretudo, organização. Não fossem as instituições de fomento, nenhuma destas reflexões contidas aqui seriam registradas e propagadas. Mesmo diante da conjuntura nada favorável, continuam a estimular e difundir o conhecimento para que os acúmulos provenientes da ciência e da tecnologia possam servir à toda comunidade. Nesse sentido, salientamos, este trabalho só pôde ser escrito e posteriormente publicado, pois em um momento anterior houve quem garantisse as condições materiais para que os pesquisadores pudessem dispor de tempo aos seus ofícios. Um agradecimento especial à ***Coordenação de Aperfeiçoamento de Pessoal de Nível Superior*** *(****CAPES/Pós Uni-FACEF****), à* ***Fundação de Amparo à Pesquisa do Estado de São Paulo (FAPESP****) e ao* ***Conselho Nacional de Desenvolvimento Científico e Tecnológico*** *(****CNPq****). Além disso, agradecemos especialmente ao* ***Centro Nacional de Pesquisa e Conservação da Biodiversidade Aquática Continental*** *(****CEPTA****) e ao* ***Plano de Ação Nacional das Espécies Ameaçadas de Peixes do Sistema Mogi, Pardo, Sapucaí-Mirim e Grande*** *(****PAN****). Aproveitamos para agradecer também ao* ***Fundo Estadual de Recursos Hídricos*** *(****FEHIDRO****), vinculado à Secretaria de Infraestrutura e Meio Ambiente do Governo do Estado de São Paulo.*

Dos Organizadores,

Uma ótima leitura!

Sumário

LEVANTAMENTO FLORÍSTICO DO REFLORESTAMENTO DA MATA CILIAR NO RESERVATÓRIO UHE DE IGARAPAVA NA MARGEM DIREITA DO RIO GRANDE, SACRAMENTO-MG 1

ALMEIDA, Adriana Ferreira; GOMES, Camila Gutierrez; ARAÚJO, Alba Regina Barbosa; BERTELLI, Célio.

SIMULAÇÃO NO USO E OCUPAÇÃO DA ÁREA URBANA DE FRANCA NO BALANÇO HÍDRICO 10

MATOS, Laila de; FERNANDES, Pablo; BERTELLI, Célio.

OS RIVULIDEOS NO SISTEMA, MOGI, PARDO, SAPUCAÍ-MIRIM E RIO GRANDE 20

SIQUEIRA, Hatus de Oliveira; BERTELLI, Célio; SENHORINI, José Augusto; GARCIA, Izabel Boock; FALEIROS, Tâmer de Oliveira.

SEMINÁRIOS DE INTEGRAÇÃO DO PODER PÚBLICO E A SOCIEDADE CÍVIL COMO INSTRUMENTO DE EDUCAÇÃO AMBIENTAL NA GESTÃO DE USO MÚLTIPLO DOS RECURSOS HÍDRICOS. 34

BORELLI, Pamela Cristina; BERTELLI, Célio; FADEL, Bárbara.

CARACTERIZAÇÃO MORFOMÉTRICA DA BACIA HIDROGRÁFICA DO RIO DAS CANOAS – SP/MG 43

SEVERIANO, Cecília Uehara; SEVERIANO, Beatriz Bolonha; BERTELLI, Célio; CAVALCANTI, Daysy Lira Oliveira.

ESTUDO PARA QUANTIFICAR AS VAZÕES NOS PERÍODOS DE CHUVAS INTENSAS NA BACIA DO CÓRREGO CUBATÃO NO MUNICÍPIO DE FRANCA/SP 63

LIMA, Débora Pimenta; CAVALCANTI, Daysy Lira Oliveira.

LEVANTAMENTO FLORÍSTICO DO REFLORESTAMENTO DA MATA CILIAR NO RESERVATÓRIO UHE DE IGARAPAVA NA MARGEM DIREITA DO RIO GRANDE, SACRAMENTO-MG

ALMEIDA, Adriana Ferreira[1]
GOMES, Camila Gutierrez[2]
ARAÚJO, Alba Regina Barbosa[3]
BERTELLI, Célio[4]

RESUMO

Os estudos florísticos são extremamente necessários para o conhecimento da vegetação de uma determinada área, seja ela preservada ou em processos de degradação. O presente trabalho teve como objetivo realizar levantamento florístico em uma área de fragmento urbano de mata ciliar reflorestada de aproximadamente 2.484 m². O estudo foi realizado no período de maio a outubro de 2016, na encosta do Rio Grande, situado no município de Sacramento, MG (20°00'20"S; 47°25'40"W). Para o levantamento florístico utilizou-se o método de caminhamento, com coletas de material vegetativo ou reprodutivo. O material botânico foi identificado a partir de análises morfológicas através de consultas à literatura e também a especialistas. Foram identificadas 73 espécies distribuídas em 26 famílias e 63 gêneros. As famílias com maior riqueza foram Fabaceae com treze espécies, Myrtaceae com nove espécies, Arecaceae, Bignoniaceae com cinco espécies, Malvaceae, Lecythidaceae, Anacardiaceae com quatro espécies, contribuindo com 59% do material coletado. Pelos resultados observa-se que das 73 espécies identificadas, cinquenta e quatro (74%) são espécies nativas do Brasil e dezenove (26 %) são espécies exóticas. Os resultados mostram a importância do reflorestamento para a conservação da área estudada.

Palavras-chave: levantamento florístico, mata ciliar, Área de Preservação Permanente (APP).

INTRODUÇÃO

O presente trabalho foi realizado em uma área de fragmento urbano de mata ciliar que foi reflorestado com espécies nativas e exóticas, de aproximadamente 2.484 m². O estudo foi realizado no período de maio a outubro de 2016, na encosta do Rio Grande, situado no município de Sacramento, MG (20°00'20"S; 47°25'40"W).

[1] Graduanda em Ciências Biológicas pela UNIFRAN. E-mail para contato: adrianaalmeida_@outlook.com.br
[2] Graduanda em Ciências Biológicas pela UNIFRAN. E-mail para contato: milagutierrez_100@hotmail.com
[3] Profª. Drª. em Ciências Biológicas pela UNIFRAN. E-mail para contato: albapaulo@hotmail.com
[4] Prof. Dr. em Geociências pela Pós Uni-FACEF/CAPES. E-mail para contato: bertelliunifacef@hotmail.com

As Áreas de Preservação Permanente (APPs) são espaços territoriais protegidos de acordo com a Lei Nº 12.651, de 25 de maio de 2012, traz um detalhamento preciso das Áreas de Preservação Permanente (aplicável a áreas rurais e urbanas), da Reserva Legal (aplicável às áreas rurais) além de definir outros espaços de uso limitado.

O conceito legal de Áreas de Preservação Permanente relaciona tais áreas, independente da cobertura vegetal, com a função ambiental de preservar os recursos hídricos, a paisagem, a estabilidade geológica, a biodiversidade, o fluxo gênico de fauna e flora, proteger o solo e assegurar o bem-estar das populações humanas (SCHÄFFER, 2011).

A ação antrópica em relação à natureza é bastante precária, pois o ser humano acaba causando danos à fauna e flora em geral, acabando por levar à extinção plantas e animais.

O levantamento florístico foi realizado pelo método de caminhamento, no período de maio a outubro de 2016, com o objetivo de realizar a caracterização florística do reflorestamento de mata ciliar implantada na Área de Preservação Permanente.

REFERENCIAL TEÓRICO

As matas ciliares são aquelas formações vegetais que ocorrem ao longo dos cursos d'água, incluindo tanto a ribanceira de um rio ou córrego, de um lago ou represa, banhados ou veredas, como também as superfícies de inundação que sofrem influência do lençol freático (MARTINS, 2004).

As matas ciliares constituem uma das formações vegetacionais mais importantes para a preservação do equilíbrio da natureza, pois protegem rios, córregos e mananciais (MORO, 2005).

Essa vegetação ciliar com as formações adjacentes resulta numa composição florística mista, com espécies típicas das margens de rios e de outras formações que estão ao redor (IVANAUSKAS, 1997).

Os trabalhos de implementação de vegetação não envolvem simplesmente o plantio aleatório de espécies. Consiste antes de tudo na adoção de um conjunto de medidas voltadas a acelerar o processo natural de sucessão em direção ao estágio climático, visando sempre à redução de custos envolvidos em tal processo (OLIVEIRA-FILHO, 1994).

O conceito legal de APP relaciona tais áreas, independente da cobertura vegetal, com a função ambiental de preservar os recursos hídricos, a paisagem, a estabilidade geológica, a

biodiversidade, o fluxo gênico de fauna e flora, proteger o solo e assegurar o bem-estar das populações humanas (SCHÄFFER,2011).

As fisionomias da Mata Ciliar compõem uma formação florestal densa e alta que acompanha os rios de médio e grande porte, onde a copa das árvores não forma galerias sobre a água. Apresenta árvores eretas com altura predominante entre 20 e 25 metros. As espécies típicas desta fisionomia perdem as folhas na estação seca (deciduidade). Os solos variam de rasos (cambissolos, plintossolos ou litólicos) a profundos (latossolos e podzólicos) ou aluviais (com acúmulo de material carregado pelas águas). A camada de material orgânico é sempre mais rasa que a encontrada nas Matas de Galeria (AMBIENTE BRASIL).

A introdução de espécies não nativas em Matas Ciliares, geralmente, está relacionada às atividades humanas. Assim, essas espécies que passam a ocorrer fora de sua área de distribuição natural são chamadas de “exóticas”. Muitas vezes, as espécies exóticas se expandem para além do local onde foram introduzidas, sendo consideradas exóticas invasoras (RODOLFO, 2008).

PROCEDIMENTOS METODOLÓGICOS

O Rancho Recreio Beira Rio está situado na cidade de Sacramento, Minas Gerais (Figura 1), na encosta do Rio Grande, próximo a região de Jaguara, Minas Gerais, entre as coordenadas: Latitude 20°00'20"S e Longitude 47°25'40"W, com área total de 5.911 m².

O local caracteriza-se como área do Leito Principal do Rio Grande, entre a Floresta Estacional em contato com o Cerrado, sendo uma Área de Preservação Permanente (APP) de reservatório artificial decorrente de barramento para produção de energia elétrica, com 100m de largura a partir da cota máxima de operação, de acordo com o artigo 4º, Inciso III da lei Nº 12.651, de 25 de maio de 2012 e a RESOLUÇÃO Nº 303, DE 20 DE MARÇO DE 2002. Na área foi feito um reflorestamento com mudas nativas e exóticas para a vegetação de APP (Área de Preservação Permanente) para cumprir a legislação vigente.

Esta pesquisa é de abordagem qualitativa, exploratória e de campo.

Foi feito um levantamento florístico pelo método de caminhamento, no qual é registrada a presença das espécies arbustivas e arbóreas, bem como a abundância visual dessas espécies ao longo dos trajetos (BADOCO, 2011).

Este método consiste em três etapas distintas: reconhecimento dos tipos de vegetação (fitofisionomias) na área a ser amostrada, elaboração da lista das espécies encontradas a partir

de caminhadas aleatórias ao longo de uma ou mais linhas imaginárias, e análise dos resultados (BADOCO, 2011).

A coleta de dados do material florístico ocorreu no período de maio a outubro de 2016, através de fotografias do caule, flores, folhas e sementes, sendo identificadas com auxílio de literatura especializada, chaves de identificação, comparação com outras amostras depositadas na coleção didática da UNIFRAN e com especialistas na área de botânica. Foi necessário a coleta de algumas amostras mediante a utilização de tesoura de alta poda e posteriormente identificadas no Laboratório de Botânica e Zoologia da Universidade de Franca (UNIFRAN), São Paulo.

RESULTADOS E DISCUSSÃO

Foram identificados 217 indivíduos, pertencentes a 26 famílias, 63 gêneros e 73 espécies (Tabela 1).

As famílias com maior riqueza foram Fabaceae com treze espécies, Myrtaceae com nove espécies, Arecaceae, Bignoniaceae com cinco espécies, Malvaceae, Lecythidaceae, Anacardiaceae com quatro espécies, contribuindo com 59% do material coletado (Figura 1).

As famílias Apocynaceae, Cactaceae, Chrysobalanaceae, Lamiaceae, Lauraceae, Muntingiaceae, Pittosporaceae, Rhamnaceae, Rosaceae, Santalaceae, Urticaceae e Verbenaceae apresentaram-se apenas com uma única espécie cada, e estas doze famílias contribuíram com 16 % de todo o material coletado.

A família mais representativa floristicamente e amplamente distribuída pela área estudada foi a Fabaceae. Segundo os autores DURÃES, M.C.O.; SALES, N.L.; NETO, S.D.A.; FIGUEIREDO, M.A.P., 2014, estes mesmos resultados têm sido encontrados em estudos florísticos em áreas de floresta ciliar do Brasil Central demonstrando a grande distribuição e poder adaptativo desta família a diversos tipos de solo e clima. Fabaceae desempenha importante papel ecológico em ecossistemas ciliares, demonstrando que a comunidade vegetal, não foge ao padrão característico das florestas ciliares da região sudeste.

Tabela 1: Lista florística das espécies amostradas no estudo, origem e desenvolvimento. (O: Origem; N: Nativa; E: Exótica; CAT. SUC.: Categoria Sucessional; EN: Em perigo; VU: Vulnerável; LC: Menos preocupante;)

FAMÍLIA	ESPÉCIE	NOME POPULAR	O
ANACARDIACEAE	*Anacardium occidentale* L.	Cajú	N
	Mangifera indica L.	Manga	E
	Schinus terebinthifolius Raddi	Pimenteira	N
	Spondias tuberosa Arruda	Úmbu	N
APOCYNACEAE	*Aspidosperma cylindrocarpon* Müll.Arg.	Peroba	N
ARECACEAE	*Cocos nucifera* L.	Coco-da-Bahia	E
	Dypsis lutescens (H. Wendl.) Beentje & J. Dransf.	Areca-bambú	E
	Euterpe edulis Mart.	Jussara	N
	Mauritia flexuosa L.f.	Buriti	N
	Syagrus romanzoffiana (Cham.) Glassman	Jerivá	N
BIGNONIACEAE	*Cybistax antisyphilitica* (Mart.) Mart.	Ipê verde	N
	Handroanthus albus (Cham.) Mattos	Ipê amarelo	N
	Jacaranda mimosifolia D. don	Jacarandá mimoso	E
	Tabebuia roseoalba (Ridl.) Sandwith	Ipê Branco	N
	Tecoma stans (L.) Juss. ex Kunth	Ipê de jardim	E
CACTACEAE	*Hylocereus undatus* (Haw.) Britton & Rose	Pitáia-branca	E
CHRYSOBALANACEAE	*Licania tomentosa* (Benth.) Fritsch	Oiti	N
CLUSIACEAE	*Calophyllum brasiliense* Cambess.	Guanandi	N
	Garcinia mangostana L.	Mangostão	E
EUPHORBIACEAE	*Croton urucurana* Baill.	Sangra d'água	N
	Joannesia princeps Vell.	Cutieira	N
	Sapium haematospermum Müll.Arg.	Leiteira	N
FABACEAE	*Bauhinia forficata* Link	Pata-de-vaca	N
	Caesalpinia echinata Lam.	Pau-Brasil	N
	Caesalpinia pluviosa DC.	Sibipiruna	N
	Caesalpinia sappan L.	Falso-pau-Brasil	E
	Cassia grandis L.f.	Cássia	N
	Copaifera langsdorffii Desf.	Copaíba	N
	Dipteryx alata Vogel	Camuru/baru	N
	Erythrina mulungu Mart.	Eritrina	N
	Hymenaea spp	Jatobá	N
	Inga spp	Ingá	N
	Myroxylon peruiferum L.f.	Bálsamo	N

	Piptadenia gonoacantha (Mart.) J.F.Macbr.	Pau-Jacaré	N
	Schizolobium parahyba (Vell.) Blake	Guapuruvu	N
LAMIACEAE	*Vitex montevidensis* Cham.	Tarumã	N
LAURACEAE	*Endlicheria glomerata* Mez	Canelão	N
LECYTHIDACEAE	*Cariniana legalis* (Mart.) Kuntze	Jequitibá vermelho	N
	Couroupita guianensis Aubl.	Abricó de Macaco	N
	Gustavia augusta L.	Jeniparana	N
	Lecythis Pisonis Cambess.	Sapucaia	N
MALVACEAE	*Apeiba tibourbou* Aubl.	Pau-jangada	N
	Ochroma pyramidale (Cav. ex Lam.) Urb.	Pau-balsa	N
	*Quararibea cordata (*Bonpl.) Vischer	Sapota do Solimões	N
	Sterculia spp	Castanha-Xixá	N
MELIACEAE	*Cedrela fissilis* Vell.	Cedro-rosa	N
	Guarea guidonia (L.) Sleumer	Marinheiro	N
MORACEAE	*Ficus guaranitica* Chodat	Figueira branca	N
	Ficus insipida Willdenow	Figueira	N
	Morus nigra L.	Amora	N
MUNTINGIACEAE	*Muntingia calabura* L.	Calabura	E
MYRTACEAE	*Callistemon viminalis* G. Don ex Loud.	Calistemo	E
	Eugenia neonitida Sobral.	Pitangão	E
	Eugenia pyriformis Cambess.	Uvaia	N
	Eugenia uniflora L.	Pitanga	N
	Myrciaria cauliflora (Mart.) O.Berg	Jabuticaba	N
	Myrciaria glazioviana (Kiaersk.) G.M.Barroso ex Sobral	Cabeludinha	N
	Psidium spp	Araçá	N
	Syzygium aromaticum (L.) Merrill & Perry	Cravo da Índia	N
	Syzygium jambos (L.) Alston	Jambo	E
PITTOSPORACEAE	*Pittosporum undulatum* Vent.	Pau-incenso	E
RHAMNACEAE	*Colubrina glandulosa* Perkins.	Saguari	E
ROSACEAE	*Eriobotrya japonica* (Thunb.) Lindl.	Nêspera	N
RUBIACEAE	*Calycophyllum spruceanum* (Benth.) K.Schum.	Pau mulato	E

	Chomelia martiana Müll.Arg.	Viuvinha	N
	Genipa americana L.	Jenipapo	N
RUTACEAE	*Citrus limonia* Osbeck.	Limão-cravo	N
	Citrus sinensis Macfad.	Laranja	E
SANTALACEAE	*Santalum album* L.	Sândalo	E
SAPINDACEAE	*Dilodendron bipinnatum* Radlk.	Maria-pobre	E
	Sapindus saponaria L.	Saboneteira	N
URTICACEAE	*Cecropia hololeuca* Miq.	Embaúva	N
VERBENACEAE	*Callicarpa reevesii* Walp.	Calicarpo	N

Figura 1: Número de espécies das famílias amostradas no fragmento de mata ciliar, em Sacramento, MG.

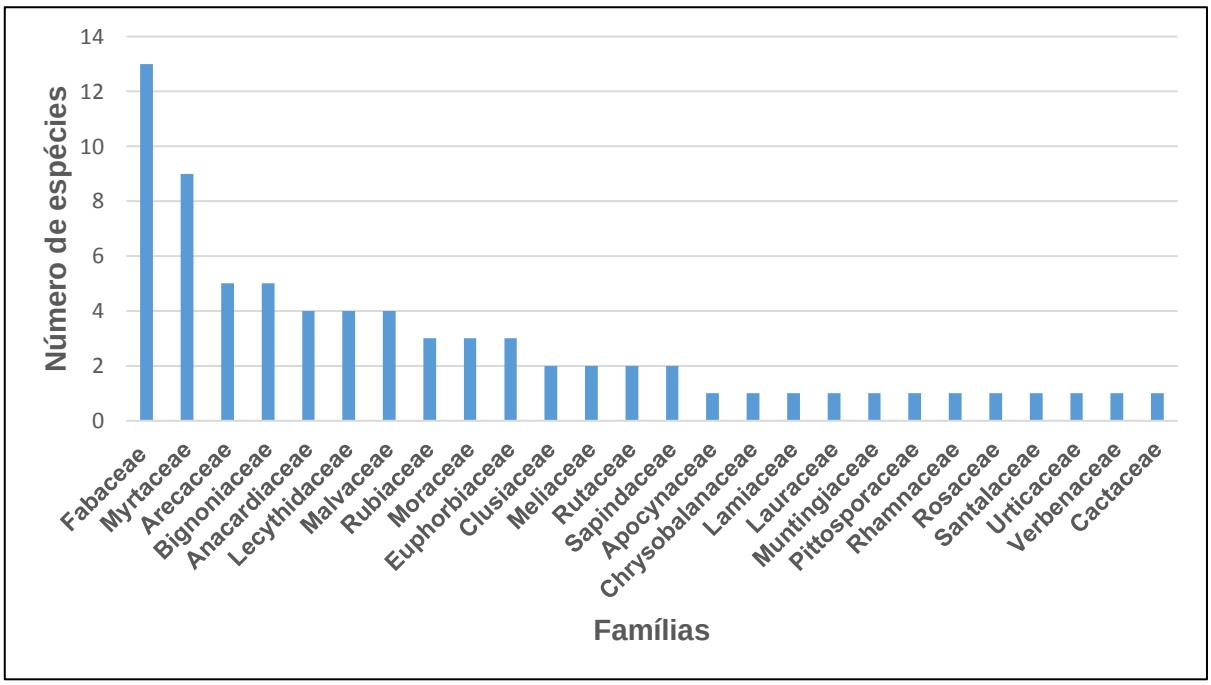

Pelos resultados observa-se que das 73 espécies identificadas, cinquenta e quatro (74%) são espécies nativas do Brasil e dezenove (26 %) são espécies exóticas (Figura 5).

Algumas espécies exóticas destacaram-se em abundância (maior número de indivíduos) Mangifera indica (4 indivíduos), Hylocereus undatus, Garcinia mangostana, Morus nigra, Syzygium jambos, Pittosporum undulatum e Citrus sinensis (3 indivíduos cada).

Figura 2: Gráfico representativo das origens das espécies coletadas

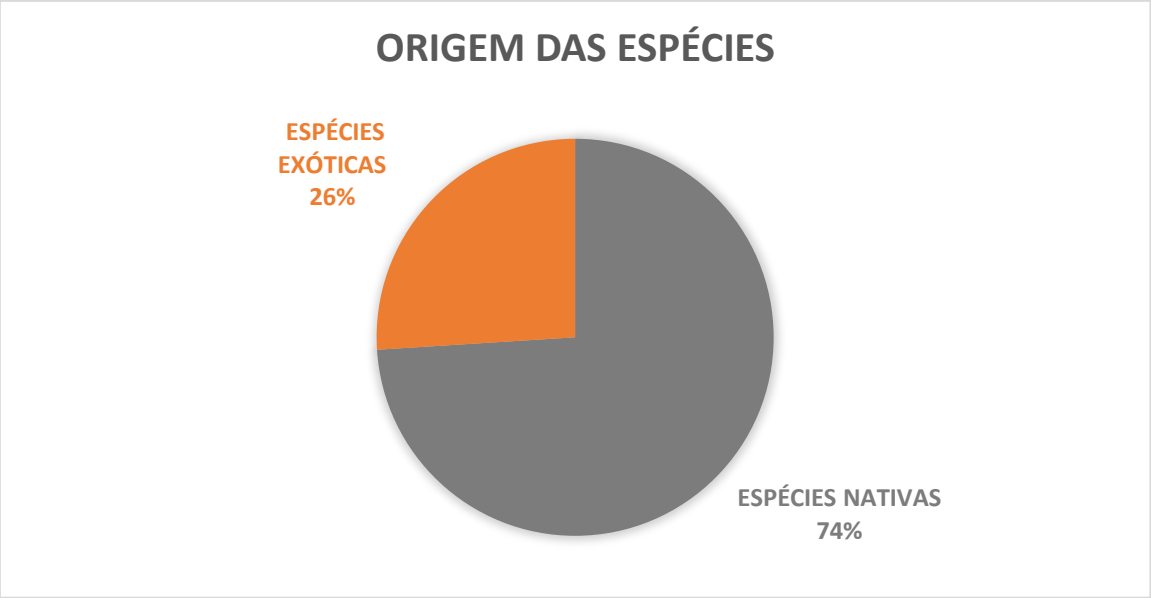

A arborização da área estudada seguiu tendência do cultivo de espécies exóticas, possivelmente pela falta de informação existente ao adquirir as mudas. As espécies plantadas foram escolhidas devido ao potencial econômico, ornamental e paisagístico. Sugere assim, a elaboração de um plano de manejo que vise a supressão gradativa de espécies exóticas, priorizando espécies nativas que possuem importância ecológica para o ecossistema da mata ciliar e do bioma cerrado que compõem a área do presente levantamento.

O conhecimento da flora brasileira, sua fisiologia, seus atributos econômicos, importância ecológica, podem vir a tornar popular o uso das espécies nativas na arborização e reflorestamento, contribuindo para a preservação das mesmas e com a formação de um caráter de identidade nacional, regional e até local, que se expressaria no contexto paisagístico das cidades e de espaços urbanos.

CONSIDERAÇÕES FINAIS

Analisando cada uma das famílias de maior dominância na vegetação do local de estudo, conclui-se que, por serem atrativas a fauna e ave-fauna dispersora, podem ser muito úteis em projetos de reflorestamento da área degradada e melhoramento do ambiente local.

O reflorestamento em questão cumpriu sua função ecológica e de reduzir a perda de solo decorrente de processos erosivos e de solapamento das margens do reservatório da Usina Hidrelétrica de Igarapava, causadas pela ausência de vegetação, mesmo com a introdução moderada de espécies exóticas.

REFERÊNCIAS

SCHÄFFER, W. B.; ROSA, M. R.; AQUINO, L. C. S.; MEDEIROS, J. D. *Áreas de Preservação Permanente e Unidades de Conservação X Áreas de Risco, o que uma coisa tem a ver com a outra?* Brasília - DF, 2011.

MARTINS, S.S. *Recuperação de matas ciliares: Floresta Estacional Semidecidual*. Maringá: Clichetec, 2004. 34p.

MORO, C.J. et al. *Comparação da cobertura vegetal nas áreas de preservação permanente na represa de Alagados (PR), de 1980 a 2001*. Publicatio UEPG, v. 11, n. 2, p. 13-20, 2005.

IVANAUSKAS, N.M.; RODRIGUES, R.R.; NAVE, G. *Fitossociologia e seletividade de espécies numa floresta de brejo em Itatinga – SP*. Revista Brasileira de Botânica, v. 20, p. 139-153, 1997.

OLIVEIRA-FILHO, A. T. 1994. *Estudos ecológicos da vegetação como subsídios para programas de revegetação com espécies nativas: uma proposta metodológica*. Cerne 1 (1): 64-72.

AMBIENTAL BRASIL, http://ambientes.ambientebrasil.com.br/natural/biomas/cerrado_-_caracterizacao.html. Data de acesso: 28/10/2016.

RODOLFO, A.M.; TEMPONI, L.G.; JÚNIOR, J.F.C. *Levantamento de plantas exóticas na trilha do Poço Preto, Parque Nacional do Iguaçu, Paraná, Brasil*. Rev. Brasileira de Biociências.: V.6, supl.1, p. 22-24. Porto Alegre, 2008.

BADOCO,V.M. *Levantamento da flora arbustivo-arbórea de um fragmento urbano de Floresta Estacional Semidecidual no município de Franca, São Paulo, Brasil.* Universidade de Franca (UNIFRAN), Franca-SP. Trabalho de Conclusão de Curso, Ciências Biológicas, Universidade de Franca; 2011.

DURÃES, M.C.O.; SALES, N.L.; NETO, S.D.A.; FIGUEIREDO, M.A.P. Levantamento florístico do estrato arbóreo de três fragmentos de Floresta ciliar como subsídio à recomposição da vegetação do Rio Cedro, Montes Claros – MG. Ciência Florestal, Santa Maria, v. 24, n. 1, p. 47-58. Santa Maria, 2014.

SIMULAÇÃO NO USO E OCUPAÇÃO DA ÁREA URBANA DE FRANCA NO BALANÇO HÍDRICO

DE MATOS, Laila[5]
FERNANDES, Pablo[6]
BERTELLI, Célio[7]

RESUMO

A região urbana a ser estudada é Franca-SP, atualmente possui cerca de 350.000 habitantes, localizada no nordeste do estado de São Paulo, com a latitude: 20°32'03" S e longitude: 47°24'19'' WGR, com altitude de 1040 metros ao nível do mar, possui cerca de 607,333 km² de área total, entretanto apenas 84km² são de área urbanizada. Para esclarecer a importância do escoamento e infiltração da água pluvial no solo da cidade, comparamos as regiões urbanizadas com as áreas sem construção, parcialmente construídas e totalmente impermeabilizadas, utilizando a pluviometria da serie histórica dos últimos 60 anos. Sabemos que o aumento da população faz com que o crescimento urbano eleve drasticamente, isso gera na velocidade de escoamento superficial, das águas pluviais caso a cidade não esteja preparada, podendo ocorrer enchentes e prejuízos ambientais, sociais e econômicos. Atualmente, a cidade de Franca possui uma média pluviométrica de 1.598 milímetros anuais. Com base na pluviometria é possível determinar o coeficiente de Runoff, a quantidade de água evapotranspirada e infiltrada no solo, sendo possível traçar diretrizes para um bom planejamento de uso e ocupação do solo na área urbana. Esta pesquisa é de caráter qualitativo, com base em levantamentos bibliográficos e tem por objetivo apresentar a simulação do uso e ocupação da área urbana de Franca no balanço hídrico conforme calculo percentual do balanço hídrico elaborado por Cardoso (2008).

Palavras-chave: Evapotranspiração; pluviometria; Runoff.

INTRODUÇÃO

A região urbana a ser estudada é a de Franca-SP, atualmente possui cerca de 350.000 habitantes, localizada no interior do estado de São Paulo, sob a latitude: 20°32'03" S e longitude: 47°24'19'' WGR com altitude de 1040 metros, possui cerca de 607,333 km² de área total, entretanto apenas 84km² são de área urbanizada. A cidade foi eleita como a melhor em rede de saneamento básico para a população dentre as cidades acima de 300 mil habitantes. Esta

[5] Graduanda em Engenharia Civil pela Uni-FACEF. E-mail para contato: laila.dn13@gmail.com
[6] Graduando em Engenharia Civil pela Uni-FACEF. E-mail para contato: paablofz3@gmail.com
[7] Prof. Dr. em Geociências pela Pós Uni-FACEF/CAPES. E-mail para contato: bertelliunifacef@hotmail.com

é uma das poucas cidades brasileiras que têm 100% de água e esgotos trados e bairros possuindo suas ruas asfaltadas.

A vegetação predominante é o bioma de cerrado, e o clima tropical de altitude, com inverno seco, e verão úmido e chuvosos e temperatura moderadas durante todo o ano com média de 20º C. De acordo com a Köppen e Geiger, o clima é classificado como Cwb, que é mais conhecido como subtropical de altitude.

Geograficamente, Franca está localizada na região nordeste do estado de São Paulo, possuindo um relevo bastante elevado (durante um tempo ficou conhecida como Cidade das Três Colinas), solo arenoso (arenitos) e terra roxa, característica de formação vulcânica. Sua hidrologia é composta pelo maior manancial de abastecimento de água, o Rio Canoas e o principal ribeirão que corta a zona urbana francana é o Ribeirão dos Bagres, é de grande importância, porém não apresenta nenhuma mata nativa.

A intervenção do ser humano no meio onde vive, tal como, exploração dos recursos naturais, modificações no terreno, construções, e o rápido crescimento urbanístico, afetam todo o sistema original do local. Esse desequilíbrio desencadeia diversos prejuízos, sendo principalmente econômicos, sociais e ambientais, consequentemente na bacia hidrológica também. Este último refere-se ao balanço hídrico que consiste na temperatura do ar, precipitação, evapotranspiração, além de outras, que são alterados pelo aumento da velocidade do escoamento superficial das águas pluviais. Este escoamento superficial da água da chuva, quando não possui um Planejamento Urbano duradouro no local, causa alagamentos, impermeabilização excessiva, desmatamento, poluição e contaminação das águas em mananciais, assoreamento de mananciais, desagregação das encostas, falta de abastecimento de água, entre outros.

Com base no levantamento bibliográfico e dados meteorológicos, o objetivo do trabalho é simular o balanço hídrico na cidade de Franca-SP conforme calculo percentual elaborado por Cardoso (2008), baseada com a série histórica pluviométrica dos últimos 60 anos, do posto pluviométrico B4-001 operado pelo Departamento de Águas e Energia Elétrica – DAEE, situado na sub-bacia, cabeceira do Ribeirão dos Bagres, ocupando cota altimétrica aproximada 1.020m. Sendo a média pluviométrica ano de 1.598 milímetros.

REFERENCIAL TEÓRICO

Segundo o IPT (2006), o comportamento climático de uma região é consequência das massas de ar, os períodos de pluviosidade com mais intensidade se dão na ação das massas polares, e as secas são associadas à atividade de massas intertropicais, ou seja, períodos de pluviosidade média está relacionada com o equilíbrio dos dois sistemas.

Conforme os estudos de caráter regional, o regime pluviométrico do Estado de São Paulo relaciona-se ao domínio das massas de ar tropicais (continental e marítima) e polares cujas correntes provém de leste e sul, respectivamente, mas também à disposição das formas de relevo e à proximidade ou não do oceano, esta responsável por aproximadamente 70 a 80% da distribuição das chuvas que se formam de sistemas extratropicais pela ação da Frente Polar Atlântica (MONTEIRO, 1973; SANT'ANNA NETO, 1995).

O município de Franca encontre-se em sua grande parte sobre diversas colinas arenosas, cujo crescimento ocorre a partir de suas vertentes e interflúvios que dividem os córregos Cubatão e Espraiado, formadores do Ribeirão dos Bagres. O padrão de drenagem é sub-dendrítico de média densidade com vales fechados e há a presença de "planícies interiores restritas" (Canil, 2000).

A urbanização em sua grande maioria ocorreu em áreas de vale, pela necessidade de recursos hidricos para o sustento e desenvolvimento da vida naquele local. Ainda nos dias de hoje, tal pratica continua devido as mesmas razões, entretanto, tais modificações, causam impactos naquele meio. O crescimento desordenado e sem planejamento das áreas, trouxe grandes problemas pra sociedade atual, como enchentes, alagamentos, inundações, doenças, etc. Diante destes problemas, devemos realizar um estudo sobre a áre de interesse e certificar de que não haverá nenhum tipo de catastrofe, e se houver encontrar um meio para minimiza-la.

Sobre seu processo de ocupação urbana no município de Franca, ocorre por volta de 1805, e possuía características ideais como especificidades ecológicas para fixar imigrantes que buscavam atividades econômicas. O grande fluxo populacional que vinha principalmente da região sul de Minas Gerais, foi devido a decadência da atividade mineradora do século XIX, fazendo assim, com que a população francana crescesse exponencialmente. Conforme Pucci (1997), por volta de 1860 Franca já se encontrava bastante povoada. Tendo assim, que se adaptar ao crescimento que começava naquele ano.

Devido ao aumento populacional da cidade, foi necessário criar um Plano Diretor para estipular diretrizes no município. O Plano Diretor (PREFEITURA MUNICIPAL DE

FRANCA, 2003) em seu Art. 21 discorre sobre a localização das áreas verdes do Município de Franca-SP. Institui que dois terços do percentual exigido para áreas verdes são localizados pela própria Prefeitura onde as condições topográficas não ultrapassem 10% de declividade, o um terço restante destinado a áreas verde do município pode ser localizado pelo loteador, porem estas áreas tem que respeitar a declividade, que deve ser superior a 10%.

O planejador urbano não pode ser restrito a uma disciplina ou ciência específica. Ninguém no Brasil se forma planejador urbano, mas se torna um planejador urbano (Duarte, 2007). Conforme essas palavras entende-se que a melhoria da cidade depende da integração e participação de profissionais de diversas áreas para obter melhoras nos resultados

É importante conhecer a pluviometria e o comportamento hídrico, já que são eles que regem a bacia hidrográfica. Existem muitos tipos de balanço hídrico, cada um possui um fundamento para conhecer os efeitos antrópicos sobre o meio natural, disponibilidade hídrica e sustentabilidade ambiental, e dentre eles, o balanço hídrico climatológico mais conhecido foi criado por Thornthwaite e Mather, para definir o regime hidrico de uma região sem necessidade de medidas diretas nas condições do solo.

Principalmente na região sudeste do Brasil, ocorre o processo erosivo causada pelas chuvas, na maior parte da superfície da terra, atingindo índices pluviométricos elevados. A erosão é agravada pela intervenção antrópica, pois desmatam para produção agrícola e os solos ficam desprotegidos de sua cobertura natural, que passam a receber diretamente as chuvas em sua superfície. Segundo o IPT (1986) é compreendido por erosão o processo de “desagregação e remoção de partículas do solo ou de fragmentos e partículas de rochas pela ação combinada da gravidade com a água, vento, gelo e/ou organismos (plantas e animais).

COSTA (1994) avalia as condições de disponibilidade de água no espaço de solo ocupado pelas raízes de plantas, dessa forma, obtêm-se informações importantes para a classificação climática de uma região e projeto de manejo de sistemas de irrigação.

ROBERTSON (1955) diz que a evaporação é a áxima possivel que poderia ser obtida de uma superficie umida, plana, horizontal e negra, exposta ás condições meteorológicas de radiação global.

O coeficiente de runoff ou mais conhecido como coeficiente de escoamento superficial, é definido como o volume de água escoado superficialmente e infiltrada no solo pelo volume de água precipitado. Ele varia de acordo com a urbanização, ou seja, áreas mais urbanizadas tendem a ter o coeficiente mais elevado, já que diminui o tempo de concentração das cheias

pelo fato da área impermeável aumentar. Segundo SCHUELER (1995), quando o valor da cobertura impermeável for inferior a 10% já é suficiente para ocorrer degradação, ou seja, quanto maior a cobertura impermeável, maior é o impacto.

A média pluviométrica é caracterizada pela medida da quantidade de água pluvial em um determinado período (dia, semana, mês ou ano). Normalmente é captado por um aparelho chamado pluviômetro que fica ao ar livre para coletar a água. Embasado nos valores marcados pelo pluviômetro, é calculado a média do período e dado em milímetros.

A bacia hidrográfica do município de Franca tem sua área compreendida parte pelo Planalto arenítico-basáltico com altitudes variando entre 950 metros à 1050 metros, funciona como divisor de águas entre o Rio Grande e Rio Sapucaí. Já o Rio Canoas, principal afluente do Rio Grande, é constituído por um manancial que abastece a água da população francana, portanto foi criado uma área de proteção ambiental da bacia do Rio Canoas. (Franca, 1996).

Com o balanço hídrico, é possível estimar a evapotranspiração real, excedente hídrico, deficiência hídrica e as fases de reposição e retirada de água no solo (ALFONSI, 1995).

Podemos adquirir a relação entre a superfície impermeável e escoamento superficial de uma cidade através da média pluviométrica de um determinado período, com esses dados encontramos a quantidade de água pluvial que é evapotranspirada e infiltrada na superfície do solo em áreas que possuem cobertura natural ou superfície impermeável. CARDOSO (2008) cita que para o destino da água pluvial em cobertura vegetal, 10% a 20% de superfície impermeável, 35% a 50% de superfície impermeável e 75% a 100% de superfície impermeável, conforme tabela 1 abaixo:

Tabela 1: Distribuição da água pluvial

Cobertura Natural	
Tipo	**Porcentagem**
Evapotranspiração	40%
Infiltração Superficial (Vertical)	25%
Runoff	10%
Infiltração Superficial (Horizontal)	25%
10% a 20% de superfície impermeável	

Tipo	Porcentagem
Evapotranspiração	38%
Infiltração Superficial (Vertical)	21%
Runoff	20%
Infiltração Superficial (Horizontal)	21%
35% a 50% de superfície impermeável	
Tipo	**Porcentagem**
Evapotranspiração	35%
Infiltração Superficial (Vertical)	15%
Runoff	30%
Infiltração Superficial (Horizontal)	20%
75% a 100% de superfície impermeável.	
Tipo	**Porcentagem**
Evapotranspiração	30%
Infiltração Superficial (Vertical)	5%
Runoff	55%
Infiltração Superficial (Horizontal)	10%

Fonte: Criado pelos autores.

A média pluviométrica usada no trabalho será de 1.598 milímetros, comparando os coeficientes percentuais de Cardoso (2008) de áreas construídas, parcialmente construídas e sem construção. Serão substituídas as porcentagens pela média da série histórica pluviométrica dos últimos 60 anos, dessa forma a diferença de escoamento e permeabilidade ficará evidente

quanto à diferença em relação às diversas áreas e concluirá a importância que tem uma boa permeabilidade nas áreas urbanas para evitar desastres catastróficos como as enchentes, alagamentos e consequentes prejuízos sociais, econômicos e ambientais.

PROCEDIMENTOS METODOLÓGICOS

O objetivo do trabalho é demonstrar a simulação do uso e da área urbana de Franca no balanço hídrico ilustrando o que ocorre no município em seus diversos ambientes. A pesquisa, qualitativa, também oferece a importância do assunto apesar de manter-se na teoria, cabe classificá-lo como uma natureza básica. A abordagem, exploratória, proporciona o problema dos dias atuais e tem em vista traçar a melhor solução para a população e meio ambiente, tornando-se mais explícito. Seu planejamento é, portanto, bastante flexível, de modo que possibilita a consideração dos mais variados aspectos ao fato estudado (GIL, 2002). Trata-se de uma pesquisa bibliográfica, pois foi desenvolvida com base nos documentos publicados e nos materiais já elaborados, constatados nos livros e artigos científicos (GIL, 2002).

RESULTADOS E DISCUSSÃO

Segundo BARINI (2006) analisando os dados pluviométricos B4-001 (posto pluviométrico B4-001 operado pelo Departamento de Águas e Energia Elétrica – DAEE) no período de 1936 à 2003, é possível concluir que os períodos mais chuvosos envolvem os meses de outubro à março, onde predominam cerca de 84% da precipitação anual média, que se situa em torno de 1.598 milímetros. Então se usarmos esse valor encontrado e substituirmos nas porcentagens da relação entre superfície impermeável e escoada superficial, adquirimos a quantidade de água na evapotranspiração e infiltrada na superfície do solo. Aplicando a média pluviométrica na tabela 1.

Considerando os valores do infográfico do balanço hídrico, foi aplicado a média pluviométrica em cada uma das porcentagens apresentados por Cardoso (2008) nos diversos ambientes estudados, sendo eles: Cobertura Natural, 10-20% Superfície impermeável, 35-50% Superfície impermeável e 75-100% Superfície impermeável. Com isso, obtemos a quantidade em milímetros de água evapotranspirada, do escoamento superficial e infiltração superficial.

Figura 1: Demonstração de áreas permeáveis e impermeáveis no balanço hídrico

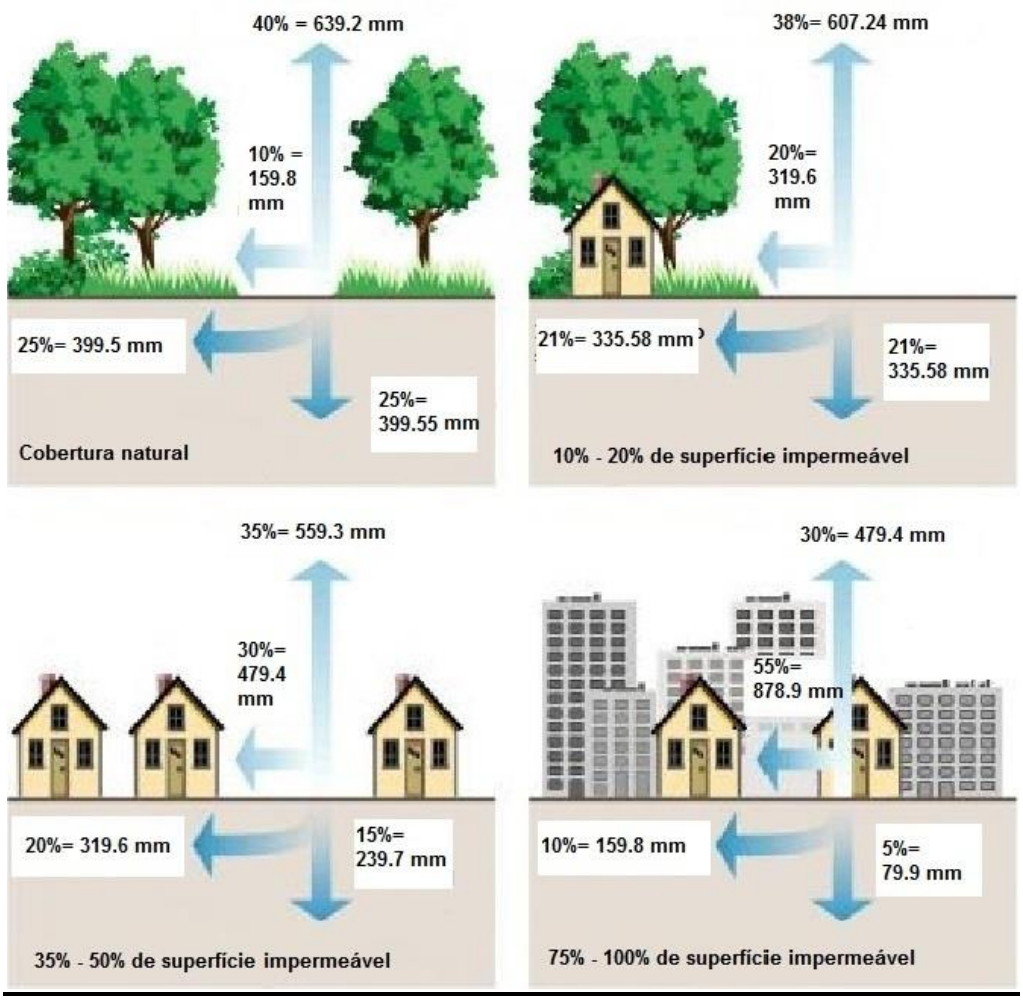

Fonte: Cardoso (2008). Modificado.

A Figura 1 demonstra a quantidade de água escoada e evaporada em cada um dos ambientes encontrados no município de Franca. A cidade possui áreas totalmente impermeáveis (centro da cidade, bairros), outras totalmente permeáveis (áreas de preservação permanente). É notória a variação da evaporação e infiltração do solo, principalmente em seus dois extremos. Também é notada a variação do coeficiente de Runoff, onde o mesmo em uma área com cobertura vegetal natural apresenta um valor de 159,8 enquanto em uma área com cerca de 75%~100% de superfície impermeável apresenta um valor de 878,9, um valor 5,5 vezes maior do que em uma área natural. Na evapotranspiração, a situação é o contrário, ela é maior em áreas naturais e menor em áreas totalmente urbanizadas.

CONSIDERAÇÕES FINAIS

É de grande importância conhecer a média pluviométrica da região de interesse, pois com ela, temos parâmetros para analisar o balanço hídrico que fornecerá a água disponível no sistema, como nos solos, rios, lagoa, vegetação úmida e oceanos, ou seja, a biosfera.

Atualmente, Franca possui a cidade expandida horizontalmente, porém seu atual crescimento está tornando vertical, a construção de prédios está cada vez mais comum. Isso gera maior urbanização e consequente falta de permeabilidade da água pluvial nos solos. As águas drenadas para os córregos em dias mais chuvosos atingem o nível máximo e transbordam, causando enchentes, alagamentos e riscos para a população por água contaminada, as marginais são insuficientes para escoar toda a água e gera um cenário catastrófico. A constante chuva também causa erosões nos solos, pois arrastam as partículas superficiais.

O uso e ocupação do solo com Plano Diretor têm por objetivo eliminar possibilidades de desastres ambientais, preservar o meio ambiente e evitar riscos de acidentes, estão ligados diretamente com a média pluviométrica, já que ela é utilizada para dimensionamento das drenagens, para que comporte a demanda do local. Portando, se faz necessário um plano de macrodrenagem que contemple diretrizes de políticas públicas para gestão de uso e ocupação do solo e proteção dos recursos hídricos.

REFERÊNCIAS

AMARAL, Rosangela do; GUTJAHR, Mirian Ramos. **Desastres naturais**. – 3ª Ed. – São Paulo: IG/ SMA, 2015.

AMIGOS DA NATUREZA, Gerenciamento de cidade. Disponivel em <http://www.amigosdanatureza.org.br/publicacoes/index.php/gerenciamento_de_cidades/article/view/1029>. Acesso em 21/11/2016.

CARDOSO, A. S. **Desenvolvimento de Metodologia para Avaliação de Alternativa para Intervenção em Cursos de Águas em Áreas Urbanas.** 183 F. Dissertação de mestrado M.Sc – Universidade federal de Minas Gerais - Belo Horizonte, 2008.

CIIAGRO, Definição balanço hídrico. Disponível em <http://www.ciiagro.sp.gov.br/def_1.html>. Acesso em 20/11/2016.

CIIAGRO, Balanço hídrico. Disponível em <www.ciiagro.org.br/janeladofruticultor/definicoes/**balancohidrico**.doc >. Acesso em 20/11/2016.

CLIMATE DATA, Location. Disponivel em <http://pt.climate-data.org/location/4218/>. Acesso em 21/11/2016.

BARINI, Marcelo Lemos. **Estudos do processo de degradação da paisagem no jardim Aeroporto I, Município de Franca – SP**. Maringá, 2015

MUNDO GEOMATICA, Balanço hídrico. Disponível em <http://www.mundogeomatica.com.br/CL/ApostilaTeoricaCL/Capitulo10-BalancoHidrico.pdf>. Acesso em 21/11/2016.

PREFEITURA DE FRANCA, Cidade dados. Disponivel em <http://www.franca.sp.gov.br/portal/cidade-dados.html>. Acesso em 21/11/2016.

TOMINAGA, Lídia Keiko; SANTORO, Jair; AMARAL, Rosangela do (Orgs). **Desastres naturais: conhecer para prevenir**. – 3ª Ed. – São Paulo: Instituto Geológico, 2015.

OS RIVULIDEOS NO SISTEMA, MOGI, PARDO, SAPUCAÍ-MIRIM E RIO GRANDE

SIQUEIRA, Hatus de Oliveira[8]
BERTELLI, Célio[9]
SENHORINI, José Augusto[10]
GARCIA, Izabel *Boock*[11]
FALEIROS, Tâmer de Oliveira[12]

RESUMO

O Sistema Mogi, Pardo, Sapucaí-mirim e Rio Grande é constituído por quatro Unidades de Gerenciamento de Recursos Hídricos (UGRHI), entre elas a UGRHI do Baixo Pardo/Grande. A família Rivulidae é representada por peixes de pequeno porte, que vivem em ambientes aquáticos muito rasos, parcial ou completamente isolados de rios e lagos, como as áreas marginais de riachos ou brejos. Algumas espécies vivem em alagados temporários, formados na estação chuvosa (peixes-anuais), enquanto outras ocorrem o ano todo. Essas espécies vêm sofrendo com ameaças antrópicas, tendo sua área de ocorrência reduzida, ameaçando a sobrevivência das espécies conhecidas e possíveis espécies ainda não registradas cientificamente, uma vez que algumas regiões ainda foram pouco estudadas. O objetivo do estudo é comparar a distribuição espacial de rivulídeos anuais contemplados no Plano de Ação Nacional para a Conservação dos Peixes Rivulídeos Ameaçados de Extinção – PAN Rivulídeos, com as espécies de peixes descritas nas Bacias Hidrográficas dos rios Mogi, Pardo, Sapucaí-Mirim e Grande, destacando a ocorrência de rivulídeos não-anuais. O presente estudo contemplou a abordagem qualitativa de natureza básica, descritiva, utilizando como procedimento a pesquisa bibliográfica documental. A pesquisa realizada apresenta evidências cientificas da distribuição espacial das espécies focais do Plano de Ação Nacional dos Rivulídeos, abordando 20 espécies, de 11 gêneros diferentes de peixes anuais.

Palavras-chave: alagados temporários, peixes anuais, plano de ação nacional

INTRODUÇÃO

O Sistema Mogi, Pardo, Sapucaí-mirim e Rio Grande, inserido na Bacia Hidrográfica do rio Paraná, está representado por quatro Unidades de Gerenciamentos de Recursos Hídricos

[8] Graduado em Ciências Biológicas pela UNIFRAN. E-mail: hatus.siqueira@gmail.com
[9] Prof. Dr. em Geociências pela Pós Uni-FACEF/CAPES. E-mail: profbertelli@hotmail.com
[10] Prof. Dr. em Ciências Biológicas, com ênfase em Zoologia. E-mail: jose.senhorini@icmbio.gov.br
[11] Profª. Meª. em Ecologia e Conservação. E-mail: izabel@icmbio.gov.br
[12] Mestrando pela Unesp Botucatu. E-mail para contato: tamer_faleiros@hotmail.com

(UGRHI), sendo elas a UGRHI Mogi-Guaçu, UGRHI Pardo, UGRHI Sapucaí/Grande e a (UGRHI) Baixo Pardo/Grande, esta última com uma área de drenagem de 7.177 km², constituída pelo Rio Pardo, desde a foz do Mogi-Guaçu até a foz do Rio Grande. Já a UGRHI Sapucaí/Grande, está localizada no nordeste do Estado de São Paulo e sua área de drenagem é de 9.907 km², tendo como principais rios o Sapucaí-Mirim, Canoas, do Carmo e Grande e Ribeirão dos Bagres (CBH GRANDE, 2016).

A família Rivulidae é representada por peixes de pequeno porte que raramente chegam a dez centímetros de comprimento, vivem em planícies alagadas muito rasas parcial ou totalmente isoladas de lagos e rios, como áreas marginais de riachos e brejos. Podem possuir dois ciclos reprodutivos, um ciclo anual, cujas espécies são encontradas em poças temporárias formadas pela água da chuva e outras de ciclo não anual, cujas espécies ocorrem em riachos perenes, ao longo de todo o ano (MMA, 2013).

Os peixes rivulídeos sofrem com ameaças antrópicas, que reduzem drasticamente sua área de ocorrência, ameaçando a sobrevivência de inúmeras espécies conhecidas e destruindo ambientes potenciais de espécies que ainda não foram descritas, uma vez que muitas regiões brasileiras ainda foram pouco exploradas com relação à verificação da ocorrência de peixes desta família.

O objetivo do estudo é comparar a distribuição espacial de rivulídeos anuais contemplados no Plano de Ação Nacional para a Conservação dos Peixes Rivulídeos Ameaçados de Extinção – PAN Rivulídeos, com as espécies de peixes descritas nas Bacias Hidrográficas dos rios Mogi, Pardo, Sapucaí-Mirim e Grande, através de busca em bases de dados online, destacando a ocorrência de rivulídeos não anuais.

REFERENCIAL TEÓRICO

O Sistema Mogi, Pardo, Sapucaí-mirim e Rio Grande é constituído por quatro Unidades de Gerenciamentos de Recursos Hídricos (UGRHI), sendo elas a Bacia Hidrográfica do Baixo Pardo/Grande (UGRHI 12) localizada no norte do estado de São Paulo com uma área de drenagem de 7.177 Km², constituída pelo Rio Pardo, desde a foz do Mogi-Guaçu até a foz do Rio Grande; Bacia Hidrográfica do Sapucaí-Mirim/Grande (UGRHI 8) localizada no nordeste do Estado de São Paulo e sua área de drenagem é de 9.907 Km² com os principais rios, Sapucaí Mirim, Canoas, do Carmo, Grande e Ribeirão dos Bagres; Bacia Hidrográfica de Mogi Guaçu (UGRHI 9) localizada na região nordeste do Estado de São Paulo e sudoeste de Minas

Gerais, o Rio Mogi Guaçu nasce no Estado de Minas Gerais no município de Bom Repouso, e a sua bacia hidrográfica possui uma área de drenagem total de 18.938 Km² e Bacia Hidrográfica do Pardo (UGRHI 4) localizada no nordeste do Estado de São Paulo possuindo área de drenagem de 8.991,02 Km², seus principais cursos d'água além do Rio Pardo, são os Rios Canoas, Tambaú, Verde e da Fartura e os Ribeirões São Pedro, da Floresta, Prata e Tamanduá.(CBH GRANDE, 2016) todas estando inserido na Bacia Hidrográfica do Alto Paraná. As características, abióticas e bióticas, são semelhantes com as áreas onde ocorrem os rivulídeos focais do PAN, com domínio dos biomas de Cerrado, Mata Atlântica e áreas de tensões ecológicas, podendo ter a presença de rivulídeos autóctones, alóctones e exóticos introduzidos ou não, sem evidências cientificas.

> A família Rivulidae (ordem Cyprinodontiformes) é uma das quatro mais diversificadas entre as 39 famílias de peixes de água doce do Brasil. Ocorre nas Américas, entre o México e a Argentina, e possui mais de 320 espécies válidas. As características físicas e químicas da água, nos locais onde os rivulídeos são encontrados, variam drasticamente. Tais variações dependem das formações vegetais existentes nestes locais, essa característica faz com que as espécies apresentem grande especificidade quanto ao tipo de ambiente de ocorrência e distribuição espacial. (MMA, 2013)
> Nesses ambientes os parâmetros físicos e químicos da água sofrem uma grande variação, que depende das formações vegetais existentes nestes locais. Tais características fazem com que as espécies apresentem grande especificidade quanto ao ambiente de ocorrência e distribuição espacial. São peixes com características marcantes quanto aos diferentes padrões de coloração do corpo e ao seu desenvolvimento, havendo rivulídeos com desenvolvimento anual e não anual. (MMA, 2013)

Segundo Wourms (1972 citado por Mariano 2010), em ambiente natural, os peixes anuais vivem e tem ciclo de vida completo em período que pode variar de seis meses a aproximadamente um ano. Seus ovos possuem a capacidade de resistir à dissecação do ambiente por permanecerem enterrados no substrato e suspendendo o desenvolvimento embrionário, fenômeno conhecido como diapausa. De acordo Costa *et al* (1998), os peixes anuais possuem uma grande adaptação quanto ao período de reprodução e deposição de seus ovos; com o início do período de estiagem, as poças vão secando, os peixes se reproduzem e depositam seus ovos no substrato.

De acordo com Porciuncula *et al* (2007), os rivulídeos não anuais, que podem ser encontrados durante todo o ano, habitam riachos, porém apenas em ambientes periféricos rasos. Quanto a deposição de seus ovos, foi observado em aquários que os mesmos são depositados juntos a raízes de plantas, próximo a superfície da água (UBK, 2016).

Conforme Costa (1998) o anualismo nos rivulídeos é um fenômeno originado por um único evento evolutivo e constituí uma característica ancestral para a família Rivulidae, sendo o não anualismo, verificado em alguns gêneros, visto como uma perda derivada do mecanismo de diapausa. Para este autor, a evolução do ciclo de vida anual estaria relacionada com a adaptação de biótopos periféricos em duas etapas, em diferentes momentos, primeiramente ocorrendo em riachos rasos e poções permanentes e depois em ambientes próximos como as poças temporárias.

Argumentos contra a origem múltipla do ciclo de vida anual são apoiados na afirmação de que a formação de ovos de diapausa seria uma característica de desenvolvimento tão complexa que é improvável que tenha ocorrido repetidamente (MURPHY & COLLIER, 1997).

Análises de Hrbek & Larson (1999), que observaram a evolução do mecanismo de diapausa em rivulídeos através da filogenia molecular, argumentaram que o sistema de desenvolvimento destes peixes pode facilitar a evolução paralela em habitats temporários, favorecendo a origem múltipla de ciclos de vida anual, através da seleção natural imposta por forças ecológicas.

O gênero Rivulus possui uma maior distribuição espacial. A base de dados do Laboratório de Ictiologia de Ribeirão Preto (LIRP), Universidade de São Paulo - USP, Tem registro de algumas coletas e preservação de peixes não anuais do gênero Rivulus. Os indivíduos foram coletados em várzeas, nascentes e tanques na margem esquerda do Rio Pardo, no município Colombia – SP no ano de 2000, por Alex Luiz de Andrade Melo Martins. Foram também coletados na nascente do Rio das Cruzes, Cravinhos - SP, no ano de 2007, por Fernando Dagosta. e no Córrego da Batata, sub-bacia do Pardo-Grande, no município de Colombia – SP, no ano de 2001, pela Equipe BIOTA (SPLINK, 2016).

Segundo a União Brasileira de Killifilia, os rivulídeos no aquarismo são chamados popularmente por Killifish, levando a alguns associar a palavra “Kill” do inglês com o significado (matar), porém a origem da palavra killfish é holandesa, sendo na verdade que o termo “Kil” é utilizado para descrever um pequeno riacho ou canal. É amplamente criado em cativeiro em outros países, sendo legalizada e existindo dezenas de associações que promovem vários eventos, atraindo milhares de pessoas. Devido a sua forma peculiar de reprodução, há troca de ovos entre os aquaristas, que os enviam para diversas localidades. No Brasil, os peixes rivulídeos não constam na lista de espécies ornamentais cuja criação seja permitida da Instrução Normativa MMA nº 13 de 09 de Junho de 2005, que contemplam as espécies de peixes

ornamentais permitidas para criação. E o grande número de espécies ameaçadas de extinção desta família (125), impossibilita a criação, comércio e retirada da natureza, o que torna a criação destes peixes um crime ambiental.

Com sua grande variedade de cores, a grande maioria dos killifishs, tornam-se protagonistas em aquários plantados, exibindo toda a sua exuberante beleza e particularidades. Nadam por todo o aquário, não removem plantas, são dóceis, podem viver em grupos e não necessitam de nenhum equipamento especifico. (UBK, 2016)

Foram listadas 52 espécies de peixes rivulídeos ameaçados de extinção no Brasil, na Instrução Normativa n° 5, de 21 de maio de 2004, do Ministério do Meio Ambiente. Classificando as categorias de ameaça de acordo com os critérios da União Internacional para Conservação da Natureza - UICN e publicadas no Volume II do Livro Vermelho da Fauna Brasileira Ameaçada de Extinção, em 2008.

O Instituto Chico Mendes de Conservação da Biodiversidade - ICMBio, por intermédio do Centro Nacional de Pesquisa e Conservação de Peixes Continentais - CEPTA, realizou em outubro de 2011, a I Oficina de Avaliação do Estado de Conservação de Actinopterygii Continentais Brasileiros. Avaliando 132 espécies da família Rivulidae de acordo com os critérios da IUCN, dentre elas 50 espécies listadas na IN n°5/2004. Apenas duas espécies de rivulídeos que constam da lista atual da fauna brasileira ameaçada de extinção não foram avaliadas: *Spectrolebias semiocellatus* Costa & Nielsen 1997 e *Austrolebias affinis* (Amato 1986), sendo *A. affinis* reconsiderada pelos especialistas como restrita ao Uruguai. Na avaliação todas as espécies mantiveram algum grau de ameaça, segundo o Plano de Ação Nacional de Conservação dos Peixes Rivulídeos Ameaçados de Extinção. (PAN, 2011)

Dentre as espécies focais de rivulídeos ameaçados de extinção que estão dentro da avaliação do PAN, constam no Volume II do Livro Vermelho da Fauna Brasileira Ameaçada de Extinção de 2008, podendo esta lista ser maior, devido a falta de estudos científicos que comprovem novas espécies, distribuídas em diferentes Bacias hidrográficas e Subbacias.

Com a dimensão deste grupo, em número de espécies, grau de endemismo e pontos de ocorrência ao longo de todos os biomas brasileiros, e a necessidade de coordenar ações que sejam possíveis de serem executadas dentro do prazo estabelecido, especialistas que participaram da Reunião Preparatória à Oficina de Planejamento, foi subdividido o PAN em diversos ciclos. Sendo selecionadas espécies focais e simpátricas, separadas por biomas de ocorrência, assim desta forma todas as espécies ameaçadas foram englobadas. (PAN, 2011)

No primeiro ciclo do PAN, as espécies foram selecionadas tendo como referência o grau de ameaça e a diversidade genética (no sentido de proteger grupos filogenéticos mais basais), priorizando aquelas que vivem em simpatria. Foram selecionadas 64 espécies, das quais 30 estão listadas na Lista Nacional Oficial de Espécies da Fauna Brasileira Ameaçadas de Extinção (IN no 05/2004), 19 não estão listadas, mas foram cientificamente avaliadas, de acordo com os critérios da União Internacional para a Conservação da Natureza (IUCN) em 2011, sendo a maior parte considerada ameaçada, e as demais ainda não avaliadas. Estas, no entanto, necessitam de ações urgentes e provavelmente estarão listadas como ameaçadas futuramente. O PAN beneficia também uma espécie de anfíbio ameaçada de extinção (IN n° 3/2003), a rã *Physalaemus soaresi* Izecksohn, 1965, devido a sua ocorrência em simpatria com o rivulídeo *Notholebias minimus*. As demais espécies de rivulídeos ameaçadas (IN nº 5/2004) serão foco dos próximos ciclos do PAN. (PAN, 2011)

Essas espécies são bastante sensíveis a pequenas alterações da qualidade da água e sofrem com a fragmentação de habitat acaba sendo a principal ameaça aos rivulídeos, pois eles habitam brejos e lagoas temporárias que tem perdido espaço para atividades agropecuárias e urbanização, aumentando o número de desmatamentos, drenando grandes áreas alagadas, além disso possuem reduzida área de distribuição. (PAN, 2011)

> No bioma da Mata Atlântica, as principais ameaças são os desmatamentos na baixada do rio Ribeira/SP, na várzea do rio Mucuri/ BA, e nos municípios de Magé e Nova Iguaçu/RJ, as obras do traçado norte do rodoanel Mario Covas em São Paulo e do Arco Metropolitano na cidade do Rio de Janeiro, além da especulação imobiliária na região dos Lagos/RJ, nos municípios de Rio das Ostras, Saquarema, Maricá, Cabo Frio, Barra de São João, Búzios e Araruama. (PAN, 2011). Na caatinga, o desmatamento, drenagens e aumento da rede de rodovias entre os municípios de Itacarambi e Manga/ MG, as plantações de uva nos estados de Pernambuco e Bahia e a agricultura de subsistência e a expansão da área urbana em Guanambi/BA foram apontadas como as principais ameaças aos rivulídeos. (PAN, 2011)
> Nos campos sulinos, estacam-se a conversão de várzeas em lavouras, especialmente a plantação de arroz na Planície Costeira e Depressão Central do RS e no extremo sul da Lagoa Mirim (Uruguai) e o cultivo de soja nos Campos de Cima da Serra, a urbanização da região metropolitana de Porto Alegre, nos municípios de Rio Grande e Pelotas, no litoral norte do RS e no extremo sul da Lagoa Mirim, os empreedimentos portuários (Rio Grande, Pelotas e São José do Norte), a silvicultura nos Campos de Cima da Serra e na Região Campanha, a construção de açudes para irrigação (Programa Estadual de Expansão da Agropecuária Irrigada no RS) e a silvicultura em áreas tipicamente de campo. (PAN, 2011)
> No ecótono Cerrado-Amazônia e Cerrado Central, as principais ameaças são a expansão urbana no Distrito Federal, a utilização das áreas de várzea para agricultura nas bacias do Xingu, Tapajós e Tocantins, o desmatamento para atividades agropecuárias e da agroindústria da soja e as construções de hidrelétricas. (PAN, 2011)

Dessa forma as ações antrópicas mais relevantes na perda de habitat dos rivulídeos são: retirada da cobertura vegetal original, construções de grandes empreendimentos como imobiliários, rodovias, barragens e também o aumento de atividades agropecuárias no local de ocorrência dos peixes.

Tabela 1 – Espécies contempladas no primeiro ciclo do PAN dos Rivulídeos, biomas de ocorrência e estado de conservação (VU – Vulnerável; CR – Criticamente em Perigo; EM – Em Perigo; LC – Menor preocupação; DD – dados insuficientes; X – Táxon não avaliado).

Espécie	**Lista Oficial (IN 03/2003 e IN 05**	**Avaliação Científica[1] (ICMBio 2012)**
Mata Atlântica *sensu strictu* (Litoral de São Paulo até Santa Catarina)		
Campellolebias dorsimaculatus Costa, Lacerda & Brasil 1989*	**VU**	**CR**
Atlantirivulus santensis (Köhler 1906)	**-**	**LC**
Leptolebias aureoguttatus (Cruz 1974)	**-**	**LC**
Mata Atlântica *sensu strictu* (Baixadas do estado do Rio de Janeiro)		
Ophthalmolebias constanciae (Myers 1942)*	**CR**	**CR**
Nematolebias whitei (Myers 1942)	**CR**	**CR**
Notholebias cruzi (Costa 1988)	**CR**	**CR**
Leptolebias marmoratus (Ladiges 1934)*	**CR**	**CR**
Leptolebias splendens (Myers 1942)	**CR**	**CR**
Leptolebias opalescens (Myers 1942)	**CR**	**CR**
Notholebias fractifasciatus (Costa 1988)	**CR**	**CR**
Nematolebias papiliferus (Costa 2002)	**-**	**CR**
Kryptolebias brasiliensis (Valenciennes 1821)	**-**	**CR**
Kryptolebias gracilis (Costa 1997)	**-**	**CR**
Atlantirivulus janeiroensis (Costa 1991)	**-**	**NT**
Notholebias minimus (Myers 1942)*	**VU**	**CR**
Physalaemus soaresi Izecksohn, 1965**	**EN**	**CR**
Mata Atlântica *sensu strictu* (Litoral do Espírito Santo até o sul da Bahia)		
Leptolebias leitaoi (Cruz & Peixoto 1992	**CR**	**CR**
Xenurolebias myersi (Carvalho 1971)	**EN**	**EN**
Caatinga (Bacia do Médio São Francisco)		
Hypsolebias fulminantis (Costa & Brasil 1993)*	**VU**	**CR**
Hypsolebias ghisolfii (Costa, Cyrino & Nielsen 1996)	**VU**	**CR**
Hypsolebias guanambi Costa & Amorim 2011	**-**	**VU**
Hypsolebias carlettoi (Costa & Nielsen 2004) - CR	**-**	**CR**
Cynolebias leptocephalus Costa & Brasil 1993	**-**	**X**
Hypsolebias adornatus (Costa 2000)*	**-**	**VU**
Hypsolebias flagellatus (Costa 2003)	**-**	**LC**
Hypsolebias harmonicus (Costa 2010)	**-**	**VU**
Hypsolebias gilbertobrasili Costa, Amorim & Matos 2012	**-**	**X**

Hypsolebias magnificus (Costa & Brasil 1991)*	**VU**	**EN**
Hypsolebias sertanejo Costa, Amorim & Matos 2012	**-**	**X**
Hypsolebias hellneri (Berkenkamp 1993)	**VU**	**EN**
Cynolebias perforatus Costa & Brasil 1991	**-**	**X**
Cynolebias gilbertoi Costa 1998	**-**	**X**
Campos Sulinos (Campos do Pampa Planície costeira e áreas associadas ao sistema lagunar Patos Mirim e sistema Tramandaí Mampituba		
Austrolebias jaegari Costa & Cheffe 2002*	**-**	**CR**
Austrolebias nigrofasciatus Costa & Cheffe 2001*	**EN**	**EN**
Austrolebias wolterstorffi (Ahl 1924)	**CR**	**CR**
Cynopoecilus melanotaenia (Regan 1912)	**-**	**LC**
Austrolebias prognathus (Amato 1986)*	**-**	**CR**
Austrolebias luteoflammulatus (Vaz-Ferreira, Sierra de Soriano & Scaglia 1964)	**VU**	**CR**
Austrolebias charrua Costa & Cheffe 2001	**EN**	**EN**
Austrolebias univentripinnis Costa & Cheffe 2005*	**-**	**CR**
Austrolebias juanlangi Costa, Cheffe, Salvia & Litz *2006*	**-**	**EN**
Austrolebias nachtigalli Costa & Cheffe 2006	**-**	**EN**
Campos Sulinos (Campos do Pampa – Depressão Central)		
Austrolebias ibicuiensis (Costa 1999)*	**CR**	**CR**
Campos Sulinos (Campos da Mata Atlântica – Bacias do Alto Uruguai e Alto Iguaçu)		
Austrolebias carvalhoi (Myers 1947)*	**CR**	**CR**
Austrolebias varzeae Costa, Reis & Behr 2004*	**-**	**VU**
Ecótono Cerrado Amazônia (Bacias do baixo Xingu, alto e médio Tocantins)		
Plesiolebias xavantei (Costa, Lacerda & Tanizaki 1988)*	**EN**	**EN**
Maratecoara formosa Costa & Brasil 1995	**VU**	**VU**
Trigonectes strigabundus Myers 1925	**-**	**X**
Spectrolebias costai (Lazara 1991).	**--**	**X**
Pituna compacta (Myers 1927)	**-**	**X**
Melanorivulus zygonectes (Myers 1927)	**-**	**X**
Hypsolebias multiradiatus (Costa & Brasil 1994)	**EN**	**CR**
Spectrolebias reticulatus (Costa & Nielsen 2003)*	**-**	**X**
Plesiolebias altamira Costa & Nielsen 2007	**-**	**X**
Pituna xinguensis Costa & Nielsen 2007	**-**	**X**
Anablepsoides xinguensis (Costa 2010)	**-**	**X**
Cynolebias griseus Costa, Lacerda & Brasil 1990*	**EN**	**CR**

Hypsolebias flammeus (Costa 1989)	**EN**	**EN**
Hypsolebias notatus (Costa, Lacerda & Brasil 1990)	**EN**	**EN**
Cerrado Central		
Simpsonichthys boitonei Carvalho 1959*	**VU**	**VU**
Melanorivulus pictus (Costa 1989)	**-**	**DD**
Simpsonichthys santanae (Shibata & Garavello 1992)	**EN**	**CR**
Simpsonichthys punctulatus Costa & Brasil 2007	**-**	**VU**
Melanorivulus planaltinus (Costa & Brasil 2008)	**-**	**X**
Hypsolebias marginatus (Costa & Brasil 1996)*	**EN**	**CR**

Resultado do processo de avaliação dos Rivulideos da fauna brasileira realizado pelo ICMBio, validado em 2012 e encaminhado oficialmente ao Ministério do Meio Ambiente para subsidiar a utilização da Lista Nacional Oficial das espécies da Fauna Brasileira Ameaçadas de Extinção (IN 03/2003 e IN 5/2004). - * Espécie-focal, seguida das espécies simpátricas - ** Espécie de anfíbio beneficiada pelo PAN.

Tabela 2 - Espécies contempladas nos futuros ciclos do PAN dos Rivulídeos e estado de conservação (VU – Vulnerável; CR – Criticamente em Perigo; EN – Em Perigo; X – Táxon não avaliado).

Espécie	**Lista Oficial (IN 05,2004)**	**Avaliação Cientifica [1] (ICMBio 2012)**
Austrolebias adloffi (Ahl 1922) CR EN	**CR**	**EN**
Austrolebias alexandri (Castello & Lopes, 1974)	**VU**	**EN**
Austrolebias cyaneus (Amato 1987)	**EN**	**CR**
Austrolebias minuano Costa & Cheffe, 2001	**EN**	**EN**
Austrolebias periodicus (Costa, 1999)	**VU**	**VU**
Campellolebias brucei Vaz-Ferreira & Sierra, 1974	**CR**	**EN**
Campellolebias chrysolineatus Costa, Lacerda & Brasil 1989	**VU**	**CR**
Hypsolebias alternatus (Costa & Brasil 1994)	**VU**	**VU**
Hypsolebias auratus (Costa & Nielsen 2000)	**EN**	**CR**
Hypsolebias rufus (Costa, Nielsen & de Luca 2001)	**VU**	**CR**
Hypsolebias similis (Costa & Hellner 1999)	**VU**	**VU**
Hypsolebias stellatus (Costa & Brasil 1994)	**VU**	**EN**
Hypsolebias trilineatus (Costa & Brasil 1994)	**VU**	**VU**
Leptolebias citrinipinnis (Costa, Lacerda & Tanizaki 1988)	**EN**	**CR**
Ophthalmolebias bokermanni (Carvalho & Cruz 1987)	**VU**	**CR**
Ophthalmolebias perpendicularis Costa, Nielsen & de Luca 2001	**VU**	**CR**
Ophthalmolebias rosaceus (Costa, Nielsen & de Luca 2001)	**VU**	**VU**
Simpsonichthys parallelus Costa 2000	**VU**	**VU**
Simpsonichthys zonatus (Costa & Brasil 1990)	**EN**	**CR**
Spectrolebias semiocellatus (Costa & Nielsen, 1997)	**VU**	**X**
Xenurolebias izecksohni (Cruz 1983)	**VU**	**EM**

Resultado do processo de avaliação dos Rivulideos da fauna brasileira realizado pelo ICMBio, validado em 2012 e encaminhado oficialmente ao Ministério do Meio Ambiente para subsidiar a utilização da Lista Nacional Oficial das espécies da Fauna Brasileira Ameaçadas de Extinção (IN 03/2003 e IN 5/2004). - * Espécie-focal, seguida das espécies simpátricas - ** Espécie de anfíbio beneficiada pelo PAN.

Conforme as tabelas acima, que contemplam as espécies alvo do primeiro ciclo do Plano de Ação Nacional dos Rivulídeos, e futuros ciclos, podemos observar a classificação de distribuição espacial nos biomas e estado de conservação em que se encontram as espécies. Observamos que é de grande importância o estudo de conservação das áreas de ocorrência e do bioma que abriga estas espécies havendo espécies endêmicas com evidência científica.

PROCEDIMENTOS METODOLÓGICOS

O presente estudo contemplou a abordagem qualitativa de natureza básica, descritiva, o procedimento utilizado é a pesquisa bibliográfica de procedimento documental. (GIL, 2002)

O referencial teórico levantado contemplou o gênero Rivulus, porém sofreu uma alteração na sua nomenclatura taxonômica, não estando atualizado nesse presente trabalho.

A figura abaixo demonstra um recorte da Bacia Hidrográfica do Rio Grande, contemplando o Sistema Mogi, Pardo, Sapucaí-Mirim e Rio Grande.

Figura 1: Recorte da área de abrangência do Sistema Mogi, Pardo, Sapucaí-Mirim e Rio Grande.

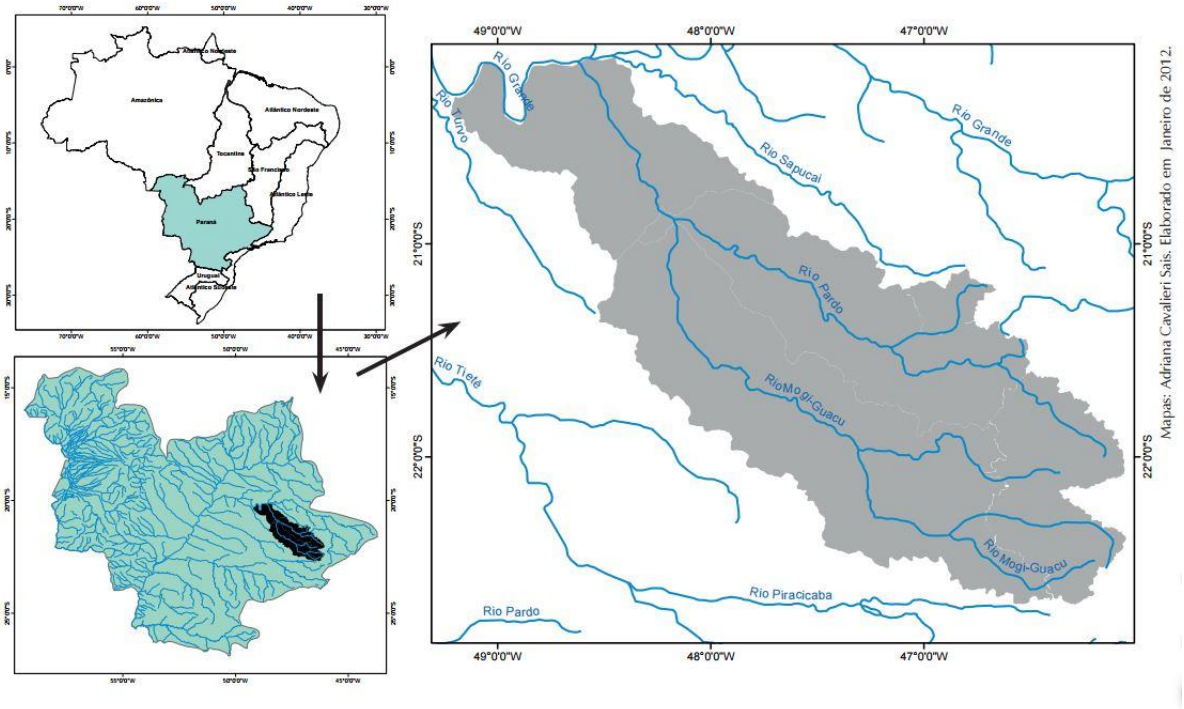

Fonte: Plano de Ação Nacional para a Conservação das Espécies Ameaçadas da Fauna Aquática do Ecossistema Mogi Pardo e Grande, 2011.

RESULTADOS E DISCUSSÃO

A pesquisa realizada apresenta evidências cientificas da distribuição espacial das espécies focais do Plano de Ação Nacional dos Rivulídeos, abordando 20 espécies, de 11 gêneros diferentes de peixes anuais. Os três pontos vermelhos destacam pontos de coleta de rivulídeos não anuais do gênero Rivulus, na Bacia Hidrográfica do Pardo. A abordagem de destacar os rivulídeos não anuais em outras Bacias Hidrográficas tem como finalidade demonstrar espécies não focais do PAN, sendo os rivulídeos não anuais;

Figura 2: Distribuição das espécies focais do PAN, com exceção do gênero Rivulus, destacado em vermelho os pontos de coleta na Bacia Hidrográfica Pardo. Fonte: Biomas do Brasil, Ambiente Marinho, Espécies-Focais (ICMBio); e América do Sul (IBGE) Modificado 2016.

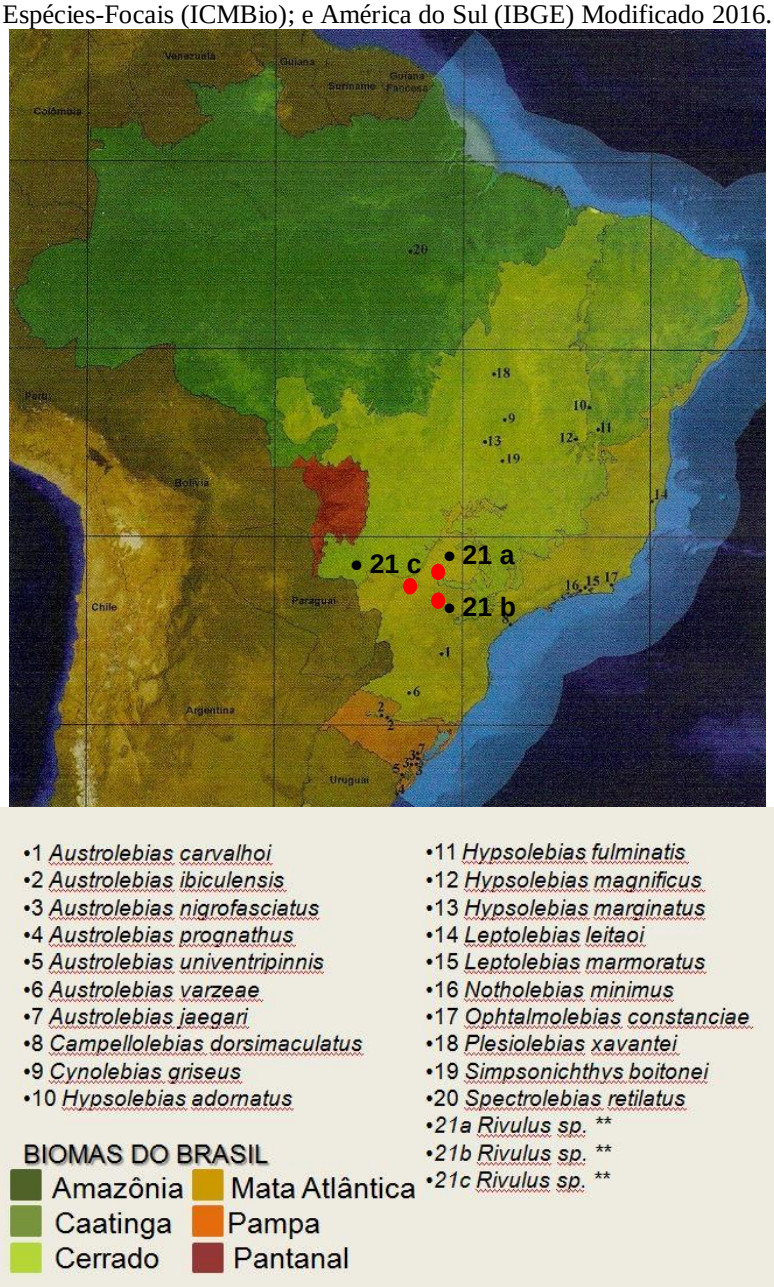

As características ambientais do meio abiótico e biótico são semelhantes devido ao domínio dos biomas, Cerrado, Mata Atlântica, e tensões ecológicas, com as de ocorrência de rivulídeos anuais, embora sejam em bacias hidrográficas diferentes como: Amazônia, Tocantins, Araguaia, São Francisco, Parnaiba. No sistema Mogi, Pardo, Sapucaí-Mirim e Rio Grande não existem evidências cientificas de presença de rivulídeos anuais até o momento.

Os rivulídeos devido as suas peculiaridades de reprodução, a sua beleza com diferentes colorações, fácil adaptação em aquários plantados e relativamente ser de fácil manutenção. São procurados por aquaristas brasileiros e do exterior, ocorrendo um grande número de coletas, exportação e importação clandestina de rivulídeos nacionais e internacionais. Podendo ocorrer rivulídeos, exóticos introduzidos nas bacias brasileiras e até mesmo os autóctones em outras bacias hidrográficas que não tenha evidências cientifica.

Quanto ao tipo de desenvolvimento reprodutivo os peixes anuais são encontrados sempre em ambientes alagados sazonais, que são formados em período chuvoso e podendo permanecer secos durante períodos secos. Seus ovos permanecem em diapausa, eclodindo quanto chega o período chuvoso. Os rivulídeos de ciclos não anual são encontrados em todos os períodos do ano em brejos e riachos permanentes ou temporários.

Com o Plano de Ação Nacional de Rivulídeos – PAN, foram selecionadas espécies-focais e espécies simpátricas, a principio sendo dividida por biomas, englobando desta forma todas as espécies de rivulídeos ameaçadas de extinção. No primeiro ciclo do PAN foi abordado 64 espécies das quais 30 estão listadas na Lista Nacional Oficial de Espécies da Fauna Brasileira Ameaçadas de Extinção (IN nº 05/2004), 19 não estão listadas, mas foram cientificamente avaliadas, de acordo com o critérios da União Internacional para a Conservação da Natureza (IUCN) em 2011, sendo a maior parte considerada ameaçada, e as demais ainda não avaliadas. Estas, no entanto, necessitam de ações urgentes e provavelmente estarão listadas como ameaçadas futuramente.

CONSIDERAÇÕES FINAIS

Com o grau de ameaça a espécies de organismos aquáticos que vivem em áreas alagadas, faz necessário, a proteção dos biótopos remanescentes na região de distribuição das espécies de peixes rivulídeos focais e não focais do PAN, impedindo que sejam alterados ou suprimidos em decorrência de atividades agrosilvopastoris, da implantação de empreendimentos (como

barragens, açudes, rodovias, parques eólicos, portos, complexos hoteleiros e outros) e da urbanização.

Sente-se a necessidade de realizar estudos técnicos e científicos in situ e ex situ no Sistema Mogi, Pardo, Sapucaí-Mirim e Rio Grande, aplicados à conservação das espécies focais e não focais de rivulídeos e seus habitats, onde poderá ter evidências cientificas de rivulídeos anuais no sistema. Foi observado que deve haver maior divulgação do conhecimento sobre as espécies focais de rivulídeos e sensibilizando a sociedade sobre a importância das áreas úmidas para sua conservação e inserindo a temática na gestão e educação ambiental, subsidiando os órgãos ambientais (federais, estaduais e municipais) para a inclusão de medidas de proteção das espécies e seus hábitats nas ações de planejamento, licenciamento, fiscalização, monitoramento e controle.

Assim como incentivar os aquaristas a difundir práticas corretas de manejo, para evitar a introdução de peixes, exóticos e alóctones em diferentes bacias hidrográficas, e propor a criação e conservação de rivulídeos nativos, devidamente legalizada, promovendo palestras, encontros, exposições e difundindo mais o sobre a importância dos rivulídeos.

REFERÊNCIAS

COSTA, W. J. E. M. **Phylogeny and classification of Rivulidae revisited: evolution of annualism and miniaturization in rivulid fishes (Cyprinodontiformes: Aplocheiloidei)**. Journal of Comparative Biology 3, 1998.

GAMA, C. S.; HALBOTH, D. A . **Ictiofauna das Ressacas das Bacias do Igarapé da Fortaleza e do Rio Curiaú. In: TAKIYAM A.Q DA (ONGs). Diagnóstico das Ressacas do Estado de do Amapá: Bacias do Igarapé da Fortaleza e Rio Curiaú, Macapá-AP,** CPAQ/IEPA e DGEO/SEMA, 2003.

GIL, A.C. **Como elaborar Projetos de Pesquisas**, 2002;

HRBEK, T & LARSON, A 1999. T**he Evolution of Diapause in the Killifish Family Rivulidae (Atherinomorpha, Cyprinodontiformes)**: A Molecular Phylogenetic and Biogeographic Perspective. Evolution, 1999.

MMA – Ministério do Meio Ambiente, Aprovação do Plano de Ação Nacional para conservação de Rivulídeos amaeaçados de extinção, 2013.

MURPHY, W.J. & COLLIER, G.E . **A molecular phylogeny for aplocheiloid fishes (Atherinomorpha, Cyprinodontiformes):** The role of vicariance and the origins of annualism. Molecular Biology.of Evolution, 1997.

PAN – **Plano de Ação Nacional para Conservação dos Peixes Rivulídeos Ameaçados de Extinção**, 2011.

PORCIUNCULA, R.A.; QUINTELA, F.M.; LOEBMANN, D. **Ocorrência de peixes anuais (Cyprinodontiformes: Rivulidae) em um fragmento de Mata Palustre no Município de Rio Grande – RS. Anais do VIII Congresso de Ecologia do Brasil, Caxambu – MG. 2007**.

TAUBER, M. J., TAUBER, C, A., MASAKI, S. **Seasonal Adaptations of Insects. Oxford University Press**, 1986.

UNIÃO BRASILEIRA DE KILLIFILIA – UBK, **Origem do nome Killifish, para os Aquaristas**; Disponível em: http://www.killis.com.br/index.php/killies/o-que-sao-os-killifishes. Acesso em: 2016.

SPECIES LINK – SPLINK, **Dados de coleta de *Rivulus* sp, no Estado de São Paulo;** Disponível em: http://www.splink.org.br/ Acesso em: 2016.

SEMINÁRIOS DE INTEGRAÇÃO DO PODER PÚBLICO E A SOCIEDADE CÍVIL COMO INSTRUMENTO DE EDUCAÇÃO AMBIENTAL NA GESTÃO DE USO MÚLTIPLO DOS RECURSOS HÍDRICOS.

BORELLI, Pamela Cristina[13]
BERTELLI, Célio[14]
FADEL, Bárbara[15]

RESUMO

Devido ao crescimento não planejado das cidades, houve o acúmulo de problemas ambientais que afetam o cotidiano e a qualidade de vida das pessoas. Espera-se que promover debates junto à população sobre os impactos, de modo que seja possível chamá-los para expressão da cidadania dando significado da atuação da população dentro dos encontros que buscam soluções para os problemas que concerne os recursos hídricos. É preciso garantir níveis adequados de qualidade de água segundo sua utilização e evitar o desperdício, mau uso e assegurar a igualdade de direito sobre o acesso e utilização desse recurso. A presente pesquisa é exploratória, de natureza básica descritiva, tem como objetivo fazer levantamento bibliográfico sobre eventos promovidos pelo Poder Público, Instituições de Ensino e Sociedade Civil, e procura mostrar a relevância desses eventos como meio de propagação de conhecimento, e ambiente de debates em torno dos Recursos Hídricos da Bacia Hidrográfica do Sapucaí Mirim/Grande, SP. O referencial teórico foi elaborado a partir do discurso de Jacobi (2003), Jacobi e Barbi (2007), Layrargues (1998).

Palavras-chaves: Poder público, Recursos Hídricos, Educação Ambiental

INTRODUÇÃO

Devido ao crescimento não planejado das cidades, houve o acúmulo de problemas ambientais que afetam o cotidiano e a qualidade de vida das pessoas, assim o bem-estar social acaba não sendo atingido devido à instabilidade sanitária e econômica devido a um meio ambiente instável. É preciso garantir níveis adequados de qualidade de água segundo sua utilização e evitar o desperdício, mau uso e assegurar a igualdade de direito sobre o acesso e utilização desse recurso.

[13] Mestranda em Desenvolvimento Regional pela Pós Uni-FACEF. E-mail para contato: pamelaborelli@hotmail.com
[14] Prof. Dr. em Geociências pela Pós Uni-FACEF. E-mail para contato: bertelliunifacef@hotmail.com
[15] Profª. Drª. em História Social pela USP e Coordenadora da Pós Uni-FACEF. E-mail para contato: bafadel@facef.br

Espera-se que promover debates junto à população sobre os impactos, de modo que seja possível chamá-los para expressão da cidadania dando significado da atuação da população dentro dos encontros que buscam soluções para os problemas que concerne os recursos hídricos. Trazer a ideia de que o meio ambiente é um patrimônio coletivo, e derrubar a barreira do individualismo, modificando os padrões de consumo e uso dos recursos naturais é um desafio capaz de potencializar a articulação entre população e poder público.

A presente pesquisa é exploratória, de natureza básica descritiva, tem como objetivo fazer levantamento bibliográfico sobre eventos promovidos pelo Poder Público, Instituições de Ensino e Sociedade Civil, e procura mostrar a relevância desses eventos como meio de propagação de conhecimento, e ambiente de debates em torno dos Recursos Hídricos da Bacia Hidrográfica do Sapucaí Mirim/Grande, SP. O referencial teórico foi elaborado a partir do discurso de Jacobi (2003), Jacobi e Barbi (2007), Layrargues (1998).

HISTÓRICO

Nesse item contém o objetivo de discutir a relação entre participação e o empoderamento popular como forma de solução para os problemas de acesso e qualidade dos recursos hídricos, assim como tenta revelar o importante papel do poder público na divulgação dos problemas e resultados da gestão realizada, utilizando como ferramenta a educação ambiental.

O crescimento urbano é feito de forma predatória e tem provocado aumento de problemas ambientais nas cidades, derivando acúmulo de problemas não solucionados que causam grandes impactos no cotidiano dos morados das cidades, principalmente em áreas mais carentes. (JACOBI, 2003). Os problemas ambientais urbanos já são bem conhecidos, como as enchentes, a poluição do ar e da água; e interagem de forma complexa e exigem respostas que abrange várias áreas de conhecimento, e demanda uma gama de pessoas preocupadas em dar solução para as dificuldades que atinge a vida das pessoas. Dessa forma, a água que é um recurso ambiental finito dotado de valor econômico, devido a sua escassez pode impedir o desenvolvimento, e sua degradação afeta direta ou indiretamente a qualidade ambiental, assim como um ambiente em desequilíbrio degrada a qualidade da água (BORSOI E TORRES, 1997). Por isso é essencial para a condição sadia de sobrevivência da fauna e flora e do humano, um ambiente em equilíbrio e esteticamente saudável.

O que temos então, é que esse leque de problemas ambientais divulga consigo a precariedade dos serviços públicos prestados, principalmente aqueles que têm relação com a

prevenção, sobretudo em bairros carentes que possuem infraestrutura precária, (JACOBI, 2003) revelando que ocupações humanas realizadas pela população menos favorecida que não é capaz de utilizar espaços urbanizados adequados na própria cidade, acabam sendo os mais vulneráveis aos impactos ambientais, pois ocupam lugares que deveriam ser mantidas em boas condições sanitárias ambientais. Desse modo é possível associar as questões ambientais ao potencial de risco, assim como o fato de que a qualidade de vida está associada ao ambiente ecologicamente equilibrado (LAYRARQUES, 1998). Fica claro que preocupar com os grupos menos favorecidos que estão dentro da sociedade deve fazer parte das ações de promoção da qualidade de vida ambiental, gerando para esses grupos, meios próprios para melhorarem as condições em que vivem, garantindo melhor entendimento sobre os riscos causados pela forma precária de habitações, concedendo assim formas de impulso para cidadania.

Dessa forma a segurança, a qualidade e bem-estar da população acaba não sendo atingida devido à instabilidade sanitárias e econômicas que um ambiente desequilibrado pode gerar (BORSOI E TORRES, 1997). O prejuízo social e econômico devido aos serviços ambientais prestados, dotado de valor econômico e valioso para a condição da vida e que acabam sendo desperdiçados, é difícil de ser calculado.

Deve-se debater junto a população sobre os impactos de um ambiente urbano degradado, e promover profundas reflexões sobre possíveis soluções. E daí vem a importância dos meios de comunicação, assumindo papel crucial para a divulgação de informação, capaz de provocar múltiplas formas de participação da defesa da qualidade de vida, abrindo espaço para práticas diversificadas de democracia consolidando a participação plural (JACOBI, 2003). É fundamental lembrar que trazer os habitantes da cidade para a participação da cidadania requer não só a informação, mas deve-se mostrar o significado da atuação da população dentro dos debates que buscam originar soluções para os problemas ambientais. É preciso elucidar as várias formas de ação popular, que não se deve resumir apenas na participação das audiências públicas, mas principalmente na vigilância e exigência por solução, assim como agir na preservação da qualidade ambiental.

Os três mecanismos de participação popular no Brasil na área do meio ambiente são os Conselhos de Meio Ambiente, Relatórios de Impacto Ambiental e as audiências públicas. Esses mecanismos servem para promover a divulgação de dados que servirão de embasamento para a participação popular (BORSOI E TORRES, 1997). Contribuir para o diálogo entre Estado e sociedade pode ajudar a definir meios de promover políticas públicas, principalmente no âmbito da Educação Ambiental. Para isso é preciso participação direta dos diferentes atores

sociais da educação (educação formal e não formal), e formação de educadores socioambientais. Assim é possível o Estado responder as demandas da população frente às necessidades socioambientais (SORRENTINO, 2005). Conhecendo as demandas da população, e essa tendo a consciência de sua participação nas tomadas de decisão é possível nortear as ações públicas; aquelas que exigem urgência e quais são de fácil resolução. Assim ter a compreensão de quais são os pleitos sociais que dependem do compartilhamento de informações sobre o que causa prejuízo ambiental e que ameaça o bem-estar coletivo.

Dessa forma, como meio de gerenciar o planejamento sobre o uso da água, delimitou-se as bacias hidrográficas em Unidades de Gerenciamento de Recursos Hídricos, tendo como órgãos consultivos e deliberativos, os Comitês de Bacias Hidrográficas (CBHs) Que se baseiam na tríade: descentralização, participação e integração, com ênfase na qualidade das águas e seus usos múltiplos (jacobi e barbi, 2007). Dentro dessa gestão descentralizada das bacias, os comitês, subcomitês e agências definem políticas participativas para um processo decisório aberto aos atores envolvidos com o uso da água, ampliando a percepção do que é atribuição do Estado, dos usuários e assim como cobrança sobre o uso da água.

Embora, vale lembrar que a omissão e a postura paternalista decorrem principalmente da falta de preparo da população que acaba por não possuir devida consciência ambiental, e como consequência existe baixa prática comunitária em assuntos de interesse público (JACOBI, 2003). É necessário modificar essa cultura passiva, que apenas recebe, muito questiona e pouco age em defesa da coletividade. Assim o desafio é estruturar uma instrução que abrange educação formal e não-formal, e toda esfera da sociedade, de forma crítica e inovadora que origine uma atitude política para a transformação social, que traga novas perspectivas de ação frente a natureza e o ambiente em que vivem, trazendo a luz de que o principal responsável pela sua degradação é o homem (JACOBI, 2003). A participação popular deve chamar os cidadãos para a consciência de suas atitudes e refletir sobre suas vidas particulares, assim como sobre a vida coletiva das pessoas das cidades. É preciso chamar para a responsabilidade os cidadãos e mostrar que a responsabilidade pelas dificuldades enfrentadas é de todos e as soluções trarão benefício geral.

Dessa forma para o enfrentamento da crise social e cultural, a educação ambiental surge como ferramenta emancipadora que quebra conceitos da individualidade e traz a luz da busca pela coletividade, que aparentemente parecem estar em lados opostos. Assim o Estado vem cumprir seu papel de base estrutural da sociedade civil (SORRENTINO, 2005). Abrir os espaços para a participação coletiva nas tomadas de decisão é um meio prático de mostrar que a atuação da coletividade pode gerar resultados satisfatórios para as demandas da população.

Desse modo fica evidente que um dos principais norte da educação ambiental deve ser a solidariedade, igualdade e respeito, capaz de promover atuação democrática com participação e diálogo, assim e gerar mudanças de comportamento sobre a responsabilidade individual e coletiva no consumo e padrões de comportamento (JACOBI, 2003). Quando a coletividade participa das decisões que permeiam suas vidas é possível adquirir várias formas criativas e muitas vezes práticas para os problemas de ordem pública que afetam as direta e indiretamente todas as esferas da sociedade.

Trazer a percepção de que a natureza é um bem coletivo, pode derrubar a ideia das ações individuais sobre a exclusividade do uso dos recursos naturais, assim Fuks, citado por Layrarques (1998), diz que é preciso entender a natureza como patrimônio coletivo e redefinir o conceito de propriedade. Deve-se permitir o entendimento que os problemas produzidos pela falta de gerenciamento dos assuntos que atingem as classes menos favorecidas da sociedade afetam a todos, assim como a falta de conhecimento das classes mais favorecidas sobre as mazelas que afetam os desfavorecidos perpetuam e muitas vezes até agravam problemas socioambientais, que acabam por retornar dentro do ciclo de prejuízos humano e financeiro.

Assim dentro do que concerne o artigo, é necessário garantir os níveis adequados de qualidade da água segundo sua utilização. O emprego dado pela sociedade a água, seja abastecimento público, industrial, irrigação, etc; traz variadas consequências com potencial poluidor (borsoi e torres, 1997). O desperdício e o mau uso da água, e a distribuição desregular entre as múltiplas formas de consumo revela a desigualdade de direito sobre esse bem, e deixa evidente que grupos em condições de risco e baixo rendimento econômico podem ter seus direitos a água de qualidade diminuída.

Para poder relacionar educação com cidadania, é preciso interiorizar o sentimento de pertencimento, por isso é imprescindível expandir o envolvimento da população abrindo novos canais de divulgação para que possa ser possível sua participação e propagar a ideia sobre consciência ambiental (JACOBI, 2003). Quando se faz compreender os problemas, as soluções podem melhorar a fluidez da vida dentro das cidades, permitindo que haja satisfação no convívio coletivo, e a preservação dos espaços ambientais dentro cidade se torna efetiva, pois parte-se do princípio que não se ignora o que traz conforto e que se conhece como favorável para a manutenção da qualidade de vida.

Ressalta-se a importância da participação ativa dos usuários nos comitês que definem assuntos de seus próprios interesses, para garantir assim a aplicação dos recursos arrecadados de forma adequada, já que é observada uma participação desigual, havendo participação majoritária de colegiados, que por fim acabam influenciando a tomada de decisão (JACOBI E

BARBI, 2007). Existe a grande necessidade de envolvimento das pessoas nas decisões que estão sendo tomadas e que definem o futuro das cidades e do desenvolvimento que se dará naquela região.

O desafio está em ampliar a dinâmica de interação entre população e poder público, capaz de potencializar a necessária articulação com a governança local (JACOBI, 2003). Assim eventos que possam chamar e atingir o maior número de pessoas, e que seja acessível a todas as classes sociais e de fácil entendimento para efetivar a participação de pessoas com vários níveis de conhecimento são sempre bem-vindos, principalmente aqueles em que a prática se incorpora na cultura da população.

É preciso lembrar também da complexidade do mecanismo institucional que tenta criar condições para a participação ativa pública e democrática, principalmente pelo fato dos atores envolvidos terem visões diferentes frente às decisões (JACOBI E BARBI, 2007). O que não deve por si só cessar as tentativas de busca de consenso entre os atores envolvidos. O diálogo ainda é o meio mais eficaz de promover uma convergência sobre os pontos de maior interesse. A harmonia tão almejada pode ser conquistada se os esforços não forem cessados diante dos empecilhos encontrados. Assim, vale reforçar que mesmo com as dificuldades encontradas dentro do processo de entendimento das partes, abre-se a oportunidade da máxima expressão popular, reduzindo o julgamento unilateral sobre os recursos (JACOBI E BARBI, 2007). Por fim, os comitês e audiências públicas podem ser espaços para participação acessível onde o cidadão pode exprimir sua opinião e tornar pública suas necessidades, tornando-as passíveis de solução.

METODOLOGIA

As análises qualitativas têm caráter investigativo, busca entender processos que envolvem a sociedade e segue uma sequência de atividades que envolvem coleta de dados e sua interpretação (GIL, 2002). Com procedimento bibliográfico e documental, a presente pesquisa é descritiva, qualitativa, com natureza básica.

OBJETIVO GERAL

Fazer levantamento bibliográfico sobre eventos promovidos pelo Poder Público, Instituições de Ensino e Sociedade Civil, acerca do tema Recurso Hídrico e Educação Ambiental na Bacia Hidrográfica do Rio Sapucaí Mirim/Grande, Sp.

OBJETIVO ESPECÍFICO

Mostrar a relevância dos eventos como meio de propagação de conhecimento e ambiente de debates em torno dos Recursos Hídricos da Bacia Hidrográfica do Sapucaí Mirim/Grande, SP.

RESULTADO E DISCUSSÃO

Como forma de contribuir para a divulgação de dados relacionados aos recursos hídricos e na tentativa de promover a participação dos mais variados grupos de pessoas o Comitê de Bacia Hidrográfica do Sapucaí Mirim/Grande propôs três encontros e dois seminários com variadas abordagens dentro do discurso sobre o uso, conservação e proteção do recurso hidrológico.

O primeiro seminário promovido pelo Comitê de Bacia Hidrográfica junto a Comissão do Meio Ambiente da Ordem dos Advogados do Brasil, Franca-SP e a Uni-FACEF, contou com apoio institucional do Ministério Público do Estado de São Paulo, DAEE (Departamento de Água e Energia Elétrica), Prefeitura de Franca-SP, IBAMA (Instituto Brasileiro do Meio Ambiente e dos Recursos Naturais Renováveis), CETESB (Companhia Ambiental do Estado de São Paulo), CEPTA (Centro Nacional de Pesquisa e Conservação da Biodiversidade Aquática Continental), e a Polícia Militar. Foi realizado no dia 01 de Junho de 2015, contou com a presença de 111 pessoas, teve como temas principais o meio ambiente, cadeia produtiva, socioeconomia e agronegócio.

Já no segundo seminário foi realizado pela Uni-FACEF e Comitê de Bacia Hidrográfica do Sapucaí Mirim/Grande, Comissão de Meio Ambiente da OAB Franca-SP, no dia 01 de junho de 2016, contou com apoio do Ministério Público de São Paulo, DAEE (Departamento de Água e Energia Elétrica), Prefeitura de Franca-SP, UNESP Franca-SP e SABESP (Companhiia de Saneamento Básico do Estado de São Paulo). Contou com a presença de 85 pessoas e os temas abordados foram a evolução socioeconômica de Franca e Região e o uso responsável e sustentável da água.

Os Encontros de educação ambiental promovidos pelo Comitê de Bacia Hidrográfica do Sapucaí Mirim/Grande foram eventos elaborados para oportunizar a promoção do entendimento e a integração dos atores sociais, permitindo a troca de experiência dentro da questão educação para o meio ambiente. Todos os educadores, formadores de opinião, prefeitos municipais, vereadores, técnicos de órgãos públicos e privados, ambientalistas e da sociedade civil em geral foram convidados a participarem e enviarem seus trabalhos. O primeiro encontro não foi temático, teve abordagem ampla que desafiam a articulação as partir de suas

multiplicidades. Os assuntos envolvidos nessas três edições foram a construção do conhecimento, a sensibilização e mobilização ambiental. O 1º Encontro de Educação Ambiental foi realizado no dia 12 de novembro de 2013 e teve a participação de 52 pessoas.

O 2º encontro de Educação Ambiental teve palestras com a temática "Água e Desenvolvimento Sustentável", no dia junho de 2015 e contou com a participação de 30 pessoas.

No 3º encontro de educação ambiental, que foi realizado no dia 21 de setembro de 2016, teve como tema a valorização da educação ambiental nas Políticas Públicas, buscou-se levantar a questão de que as políticas públicas que envolvem a educação ambiental podem ter maior sucesso de implementação e continuidade. E se propôs a reflexão sobre princípios básicos da educação ambiental como sensibilização dos cidadãos e aprimoramento das boas práticas dos diferentes atores sociais articulados.

CONSIDERAÇÕES FINAIS

O que se nota, que embora aberto ao público, não houve expressiva participação da sociedade civil, mostrando que realmente existe baixa adesão popular aos assuntos que diz respeito ao meio ambiente. Porém, o que fica claro nesse artigo é que há comprometimento do poder público em divulgar os assuntos mais contemporâneos dentro da esfera socioeconômica e ambiental, e que por serem eventos recentes existe a grande oportunidade de ampliação dos mesmos para participação dos moradores que abrange a Bacia Hidrográfica do Rio Sapucaí Mirim/Grande, SP. Maior divulgação e incentivo pode reverter esse quadro e trazer para o debate pessoas que se interessam e que estão abarcadas com a sustentabilidade e melhor gerenciamento dos usos múltiplos da água.

REFERÊNCIAS

BORSOI, Zilda Maria Ferrão; TORRES Solange Domingo Alencar, **A Política de Recursos Hídricos no Brasil**, disponível em: www.bndes.gov.br/SiteBNDES/export/sites/default/bndes_pt/Galerias/.../rev80.pdf. Acesso em 27/09/2016.

GIL, Antonio Carlos**. Como Elaborar Projeto de Pesquisa**, São Paulo, ED. Atlas S.A. 2002.

JACOBI, Pedro Roberto. **Educação Ambiental, Cidadania e Sustentabilidade**, Cadernos de Pesquisa, n. 118, março/ 2003.

JACOBI, Pedro Roberto; BARBI, Fabiana, **Democracia e participação na gestão dos recursos hídricos no Brasil**, Rev. Katál. Florianópolis v. 10 n. 2 p. 237-244 jul./dez. 2007

LAYRARGUES, P. P. **Educação para a Gestão Ambiental: a Cidadania no Enfrentamento Político dos Conflitos Socioambientais**, 1998.

SIGRH, **Sistema Integrado de Gerenciamento de Recursos Hídricos do Estado de São Paulo**, http://www.sigrh.sp.gov.br/cbhsmg/apresentacao, acesso em 14/11/16.

SORRENTINO, M. **Educação ambiental como política pública**, Educação e Pesquisa, São Paulo, v. 31, n. 2, p. 285-299, maio/ago. 2005.

CARACTERIZAÇÃO MORFOMÉTRICA DA BACIA HIDROGRÁFICA DO RIO DAS CANOAS – SP/MG

SEVERIANO, Cecília Uehara[16]
SEVERIANO, Beatriz Bolonha[17]
BERTELLI, Célio[18]
CAVALCANTI, Daysy Lira Oliveira[19]

RESUMO

O gerenciamento dos usos múltiplos dos recursos hídricos, como monitoramento das bacias hidrográficas, em programas computacionais denominados SIG, vem se destacando e aumentando cada vez mais no mundo informatizado em que vivemos. O presente trabalho apresenta a caracterização morfométrica da bacia hidrográfica do Rio das Canoas, com a nascente localizada no município de Franca-SP, na latitude 20º31'23"sul e longitude 47º08'06" oeste, sendo afluente do Rio Grande na sua margem esquerda, com sua foz nos municípios de Claraval-MG e Pedregulho-SP. A análise e caracterização será feita utilizando os Sistemas de Informação Geográfica (SIG), na obtenção de informações e mapas da região de estudo. A caracterização da bacia hidrográfica com a morfometria embasa estudos hidrológicos e do comportamento de obras hidráulicas.

Palavras-chave: Sistemas de informação Geográfica (SIG);Geoprocessamento e Rio Grande.

INTRODUÇÃO

A Bacia do Rio das Canoas está inserida dentro da Bacia do Rio Sapucaí - Mirim / Grande UGRHI – 08 no estado de São Paulo e faz divisa com o estado de Minas Gerais, possuindo uma área total de 662,95 km² sendo que 449,98 km² no lado paulista, passando pelas cidades de Franca,Cristais Paulista, Pedregulho e 217,97 km² no lado mineiro passando pelas cidades de Ibiraci e Claraval.

[16] Graduanda pela UNIFRAN. E-mail: cecilia.severiano@hotmail.com
[17] Graduanda pela UNIFRAN. E-mail: beatrizbolonha@hotmail.com
[18] Prof. Dr. em Geociências pela Pós Uni-FACEF. E-mail para contato: bertelliunifacef@hotmail.com
[19] Profª. Me pela UNIFRAN. E-mail: daysy.cavalcanti@unifran.edu.br

O Rio das Canoas expressa significativa importância para o abastecimento público de água no município de Franca, por exemplo. Além de significar para os outros municípios importância na irrigação e outras atividades como a agropecuário e agricultura.

A caracterização morfométrica de uma bacia hidrográfica é essencial e um dos primeiros e mais comuns procedimentos para análise hidrológica e ambiental de uma área. Em todos os tipos de obras de engenharia hidráulica e no diagnóstico da região estudada, a definição dos parâmetros levantados tem como base primordial o estudo hidrológico.

No desenvolvimento de estudos ambientais é fundamental a análise das características morfométricas de bacias hidrográficas. De acordo com TONELLO et al. (2006), as características físicas e bióticas de uma bacia exercem importante papel nos processos do ciclo hidrológico influenciando, dentre outros, a infiltração, a quantidade de água produzida como deflúvio, a evapotranspiração e o escoamento superficial e subsuperficial.

Os questionamentos relacionados às características morfométricas na gestão da captação e utilização da água da Bacia do Rio das Canoas são inesgotáveis devido à falta de informações que representem e expressem a realidade socioeconômica e ambiental da Bacia na região. Um apurado estudo das características físicas da área da bacia, propiciará conhecimentos técnicos de extrema utilidade para gestão e elaboração de projetos e obras.

Este trabalho vem demonstrar a importância da caracterização morfométrica, de uma bacia hidrográfica como um dos elementos do estudo hidrológico para proteção, conservação e gestão dos usos múltiplos dos recursos hídricos.

O objetivo deste trabalho é avaliar a caracterização morfométrica da bacia hidrográfica do Rio das Canoas-SP/MG através de dados do projeto SRTM (Missão Topográfica Radar Shuttle) processados em Sistemas de Informações Geográficas (SIG).

A justificativa deste trabalho é o planejamento adequado dos recursos hídricos somente é possível a partir do conhecimento dos valores quantitativos, tendo em vista sua distribuição nas escalas temporal e espacial. Estas informações estão disponíveis somente nas bacias hidrográficas e em áreas com grande interesse econômico. No entanto, atualmente, com a implantação dos sistemas nacional e estadual de recursos hídricos, aliado aos problemas oriundos das distorções e má utilização dos recursos hídricos, torna-se necessário seu conhecimento.

Tal projeto irá oferecer uma visão dinâmica das condições naturais e antrópicas, as bases cartográficas e o pré-processamento digital das imagens até o armazenamento dos dados em um sistema de informações geográficas (SIG) e a geração de mapas técnicos e temáticos para a bacia hidrográfica do Rio das Canoas podem possibilitar assim instrumentos de políticas públicas para gestão dos recursos hídricos e uso e ocupação do solo.

REFERENCIAL TEÓRICO

Para Marcellini (2002), a modernização natural dos recursos computacionais ao longo dos últimos anos vem permitindo esforços contínuos no desenvolvimento dos Sistemas de Informação Geográfica (SIG). Muitas transformações vêmacontecendo em várias áreas, em decorrência do processo de integração com os softwares de Sistemas de Informação Geográfica.SIG é um sistema que tem por finalidade coletar, armazenar, manipular e analisar informações que possam de alguma forma serem georreferênciadas. Devido a isso, o programa necessita de uma boa base de dados e um bom hardware, para que possa ser processada as informações de forma precisa e rápida. Silva (1999) diz que o uso da informática é imprescindível para o SIG, já que é necessário existir uma base de dados integrada, e necessitam ser georreferenciados e com controle de erro; devem conter funções de análise de dados que variam de álgebra cumulativa (operações tipo soma, subtração, multiplicação, divisão, etc.) até álgebra não cumulativa (operações lógicas).

De acordo Câmara (2001), Geoprocessamento é a disciplina do conhecimento que utiliza técnicas matemáticas e computacionais para o cruzamento de dados geográficos. O geoprocessamento influência nas áreas da cartografia, analise de recursos naturais, transportes, comunicações, energia e planejamento urbano. Ferramentas de geoprocessamento, mais conhecidas como SIG (Sistema de Informação Geográfica), fazem análises complexas, integrando dados de várias fontes. Com isso, permitem automatizar a produção de documentos cartográficos. O Geoprocessamento é uma tecnologia de baixo custo, que é indispensável para países com uma grande carência de informações sobre problemas urbanos e rurais, em âmbito ambiental. Câmara (2001) diz que o objetivo do geoprocessamento é fornecer ferramentas para que diferentes profissionais definam e determinem as evoluções geográficas e inter-relações entre diferentes fenômenos, que vem ocorrendo naquele local.O Gerenciamento se define pelo gerenciamento dos SIG hoje já instalados, onde são mal gerenciados, portanto, as empresas que a utilizam ainda não tem noção das quão beneficiadas serão investindo em um sistema de SIG

e um hardware melhor para o processamento de dados. Com a futura melhoria do software, a tendência é o aumento da capacidade de análise e fluxo de trabalho da organização e aumento no rendimento.

A bacia hidrográfica é uma área definida topograficamente, drenada por um curso d'água ou um sistema conectado de cursos d'água, tal que toda vazão efluente seja descarregada através de uma simples saída (exutório) (VIESSMAN, HARBAUGH e KNAPP, 1972, apud Villela, 1975). É um elemento fundamental da análise do ciclo hidrológico, onde inclui alguns processos, como o escoamento superficial e a infiltração; e sua área pode ser limitada através dos divisores topográficos que separam bacias adjacentes e serve para captação natural d'água de precipitação através de superfícies vertentes. A quantidade de água que atinge os cursos d'água depende do tamanho da bacia, da precipitação total e de seu regime e das perdas devido à evaporação, à transpiração e à infiltração.Seu papel hidrológico seria transformar a entrada de volume em uma saída de água (escoamento) de forma mais distribuída (tempo); e esse papel é influenciado pelas características físicas das bacias que compreende na sua área e sistema de drenagem e características do relevo. Além disso, através dessas informações das características físicas, pode-se influenciar nas condições sobre a formação geológicas, perdas de sedimentos, probabilidade de ocorrência de enchentes.

De acordo com Christofoletti (1980), a drenagem é composta por um conjunto de canais de escoamento inter-relacionados que formam a bacia de drenagem, definido como a área drenada por um determinado rio ou por um sistema fluvial de acordo com a sua configuração espacial. Da mesma forma que as bacias são classificadas, a forma de rede de drenagem, também apresenta suas variações, principalmente de acordo com a estrutura geológica local, essas variações são dadas de acordo com observações de mapas topográficos.

A ordem dos cursos d'água ou hierarquia fluvial consiste no processo de se estabelecer a classificação de determinado cursos de água (ou de área drenada que lhe pertence) no conjunto total da bacia hidrográfica na qual se encontra. Isso é realizado com a função de facilitar e tornar mais objetivo os estudos morfométricos sobre as bacias hidrográficas (CHRISTOFOLETTI, 1980).

Densidade de drenagem é um índice de grande importância pois seus parâmetros refletem na geologia, topografia, vegetação e solos de uma bacia hidrográfica e está relacionada ao tempo gasto para o escoamento superficial da bacia. A densidade é expresso pela relação entre o comprimento total dos cursos d'água de uma bacia (L) e sua área total (A) (Horton 1945 apud

Christofoletti, 1980). É toda área drenada pelo sistema pluvial inclusa entre os divisores topográficos, projetada em plano horizontal (TONELLO, 2005).

O cálculo da área da bacia pode ser feito através de aproximação de figuras geométricas (contagem), planímetros ou pesagem do papel em balança de precisão, porém atualmente são mais utilizados programas em GIS, imagens digitalizadas, fotografias aéreas e mapas topográficos.

O perímetro é o comprimento da linha que delimita o divisor de águas de uma bacia e que circunda à área da bacia (LIMA, 1986). Este dado é fundamental para definir outros parâmetros para o cálculo de diversos índices morfométricos.

A forma de uma bacia pode ser determinada utilizando comparações com formas geométricas simples como referência (triângulo, retângulo, quadrado, circulo, etc.) para melhor adequação da forma da bacia hidrográfica.De acordo com a característica de forma é possível determinar alguns efeitos sobre o comportamento hidrológico, como por exemplo o Tempo de concentração (Tc) que é definido como sendo o tempo médio a partir da precipitação necessário para que toda a bacia contribua com a vazão na seção de controle, identificando assim seus maiores picos.As bacias com formato retangular ou triangular são menos susceptíveis a enchentes que as circulares, ovais ou quadradas, que tem maiores possibilidades de chuvas intensas simultaneamente em toda a sua extensão, concentrando grande volume de água no tributário principal (ROCHA, 1997).

De acordo com Vilella (1975) o fator de forma relaciona a forma da bacia com a de um quadrado. Corresponde a razão entre o comprimento médio da bacia e o comprimento axial (L) (do exutório até a nascente mais distante). Onde o comprimento médio é obtido quando se divide a área da bacia pelo seu comprimento axial, resultando no fator forma expresso na equação dada pela área dividida pelo comprimento ao quadrado.O autor afirma ainda que quanto menor o Kf, mais alongada é a bacia, sendo assim, menos sujeita a picos de enchentes, pois o tempo de concentração é maior, impossibilitando que a mesma chuva intensa abranja toda a bacia.Relaciona a forma da bacia com a de um círculo em uma razão do perímetro da bacia em km com o perímetro de um círculo de mesma área em km². Quanto mais próximo de 1 mais compacta é a bacia, e maior a tendência em produzir escoamentos rápidos, ou seja, o tempo de concentração na bacia é menor fazendo com que todo o escoamento chegue ao mesmo lugar em um período de tempo menor. Segundo Villela & Mattos (1975) esse coeficiente é um número adimensional que varia com a forma da bacia, independentemente de seu tamanho.

Quanto mais irregular for a bacia, maior será o coeficiente de compacidade. Um coeficiente mínimo igual à unidade corresponderia a uma bacia circular e, para uma bacia alongada, seu valor é significativamente superior a 1. Uma bacia será mais suscetível a enchentes mais acentuadas quando seu Kc for mais próximo da unidade.

Simultaneamente ao coeficiente de compacidade, o índice de circularidade é outro parâmetro utilizado. Ele tende para a unidade à medida que a bacia se aproxima da forma circular e diminui à medida que a forma se torna alongada (CARDOSO et al., 2006).Para este cálculo é usado A como a área da bacia em km² e P o perímetro em km proposto por Miller em 1953 citado por CHRISTOFOLETTI (1980).

Adaptado de Mansikkaniemi (1970) apud Christofoletti (1981), o índice de sinuosidade é a relação entre a distância da foz do rio até a nascente mais distante em linha reta (Lr) e o comprimento do rio principal no formato vetorial (L). A partir do resultado do cálculo, será possível determinar o quanto o canal pode ser sinuoso, ou seja, dependendo da classe de sinuosidade menor será a velocidade do escoamento da água.

A declividade é um dos fatores que mais influenciam o tempo de duração do escoamento superficial e de infiltração nos leitos dos cursos d'água. Tendo assim grande relação nos processos hidrológicos como a infiltração, escoamento superficial, umidade do solo. Segundo Lima (1986), a partir dessa dependência entre a precipitação e o deflúvio ocorre o aumento da velocidade de escoamento superficial, menor tempo de concentração e maior as perspectivas de enchentes ou infiltração de água no solo, resultando assim em maior ou menor grau de erosão, associada ao tipo de solo e uso e ocupação de solo.Em bacias maiores, ou muito acidentadas, pode-se usar intervalos maiores nas curvas de nível.De acordo com Villela e Matos (1975), os picos de enchentes de maior ou menor infiltração e tendência à erosão dependem da velocidade do escoamento superficial da bacia hidrográfica.Porto (1999), quanto maior for a declividade, maior será a velocidade de escoamento por gravidade e assim menor será seu tempo de concentração.Para os cálculos dos valores representativos da declividade de uma bacia, em um método manual é utilizado o das quadrículas relacionadas a um vetor, onde consiste em determinar a distribuição da declividade do terreno por meio das curvas de nível em diversos pontos da bacia. Pode ser feito também com software de geoprocessamentos de imagens utilizando tabelas de classificação pela AIGEITC(Agência EMBRAPA de Informação Tecnologica).

A altimetria é a representação gráfica do relevo médio de uma bacia e tem por objetivo mostrar a maneira que o volume rochoso está situado abaixo da superfície topográfica sendo distribuída da base até o topo. Representa o estudo da variação da elevação dos terrenos da bacia com base ao nível médio do mar (Christofoletti 1980).Para o cálculo, segundo Strahler (1952), o processo consiste em medir a área relativa de cada faixa altimétrica, com um planímetro, papel milimetrado ou por pesagem que é o peso proporcional. Porém para maior facilidade do processo de cálculo é utilizado software onde a classe altimétrica é dada em metros através da diferença de curvas de nível.

Segundo Lima (1986) orientação define a direção para onde a declividade esta apresentada. Por estar diretamente exposta a radiação solar, este fator influencia muito no fator de perdas por evapotranspiração e pode influenciar na relação entre o deflúvio e a precipitação.A classificação é feita partindo do software Arcgis onde direciona o fluxo de água acumulada nas vertentes.

PROCEDIMENTOS METODOLÓGICOS

A área da pesquisa se delimita na Bacia Hidrográfica do Rio das Canoas na divisa dos estados de São Paulo e Minas Gerais. Seu exutório tem localização geográfica entre a latitude 20°12' Sul e longitude 47°12' Oeste.

Figura 1 - Localização da área em estudo , autor**.**

A metodologia aderida se pautou na pesquisa qualitativa e se aplicou a técnica de caracterização morfométrica da bacia hidrográfica em busca de coletar os dados e fazer uma análise de todos os parâmetros como: características geométricas, relevo e rede de drenagem.Realizou-se a digitalização das cartas com resolução de 300 dpi e, posteriormente, o georreferenciamento tomando-se por base coordenadas planas, elipsóide de referência Córrego Alegre, Fuso 23 S, processo este desenvolvido no AutoCad 2014. O georreferenciamento foi realizado através de um comando Align, em uma plataforma 2D utilizando coordenadas Universal Transversa de Mercator (UTM) conforme obtidas nas cartas. Realizou-se o processo de vetorização dos atributos das cartas topográficas no AutoCad 2014. Utilizando-se os atributos vetorizados obtiveram-se, de modo manual, a delimitação da bacia hidrográfica (área, perímetro e comprimento), o comprimento do rio principal e todos seus tributários. No presente trabalho foram utilizados dados do projeto SRTM (Shuttle Radar Topographic Mission) .O pré-processamentos dos dados digitais que foram geradas através do sistema de informações geográficas (SIG),utilizando-se os softwares, AutoCad 2014, ArcVIEW e Arc/INFO versão 10.3 (ESRI, 2015), juntamente com as extensões (plugins)3D Analyst,Spatial Analyst e Arc Hidro.

RESULTADOS E DISCUSSÃO

Esta pesquisa apresentou os resultados como levantamento planialtimétrico da bacia hidrográfica do Rio das Canoas - SP/MG, mapa das divisões Políticas dos Municípios inseridos na bacia, área, perímetro, fator de forma, índice de compacidade, índice de circularidade, índice de sinuosidade, padrão de drenagem, orientação, declividade, amplitude altimétrica, comprimento dos cursos d'água, densidade de drenagem e ordem dos cursos d’água. Este trabalho produzira diretrizes para uso e ocupação de território, podendo embasar estudos preliminares hidrológicos para implantação de obras civis hidráulicas, como também instrumentos de Políticas Públicas.

Mapa político de divisões dos municípios inseridos na bacia hidrográfica do Rio das Canoas SP/MG.

Figura 2 - Mapa político de divisões dos municípios inseridos na bacia hidrográfica do Rio das Canoas SP/MG, autor**.**

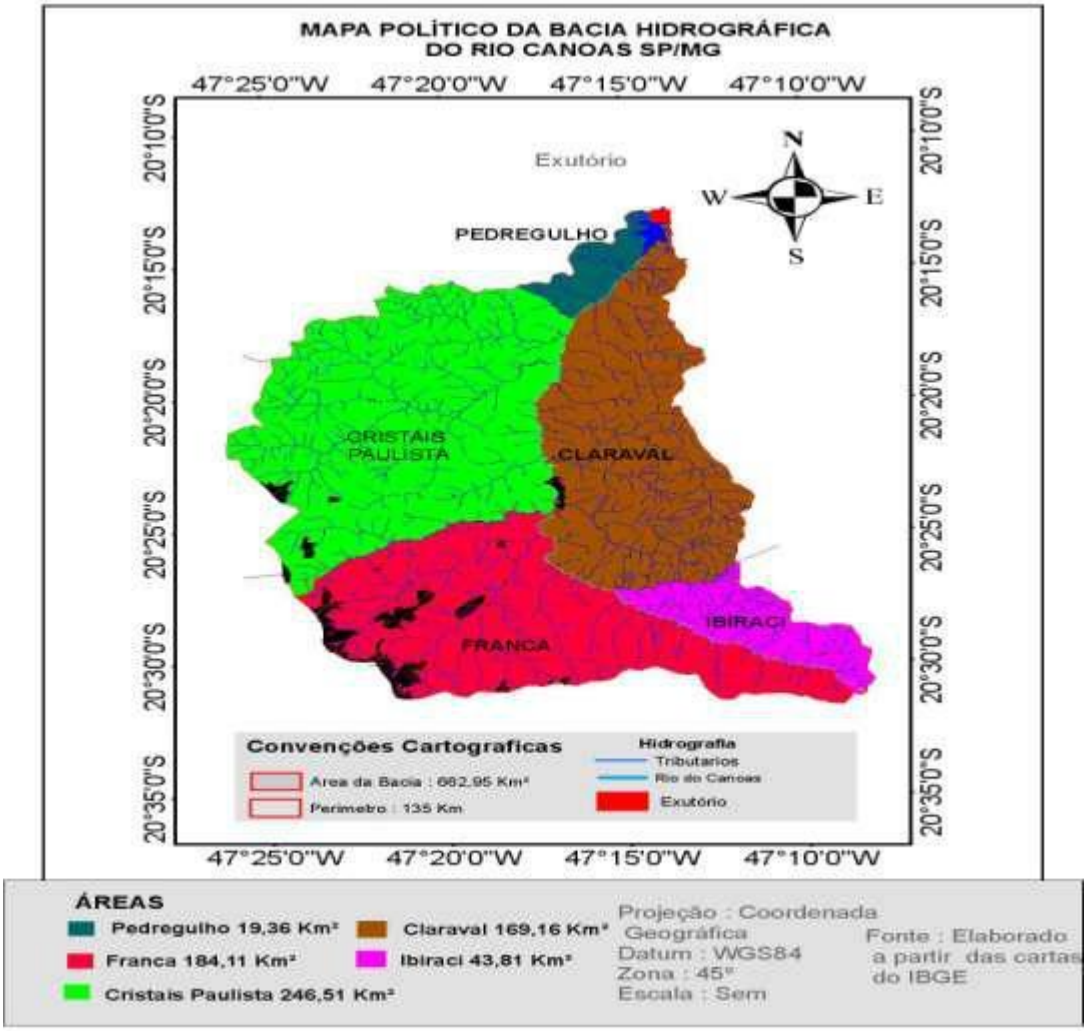

A confecção deste mapa político a seguir delimitou a divisão dos municípios inseridos na bacia hidrográfica do Rio das Canoas (Figura 2). Caracterizando de jusante para a montante os municípios presentes da bacia: o município de Franca possui área total de 605,68 km² e tem uma área pertencente a bacia hidrográfica de 184,11 km²; o município de Cristais Paulista possui área total de 385,23 km² e sua área na bacia de 246,51 km²; tendo ainda o município de Pedregulho pertencente ao estado de São Paulo; e os municípios mineiros Ibiraci e Claraval, este com área total de 227,63 km² e sua área na bacia de 169,16 km².

Mapa da delimitação da Bacia Hidrográfica do Rio das Canoas SP/MG

Figura 3 - Mapa da delimitação da Bacia Hidrográfica do Rio das Canoas SP/MG, autor.

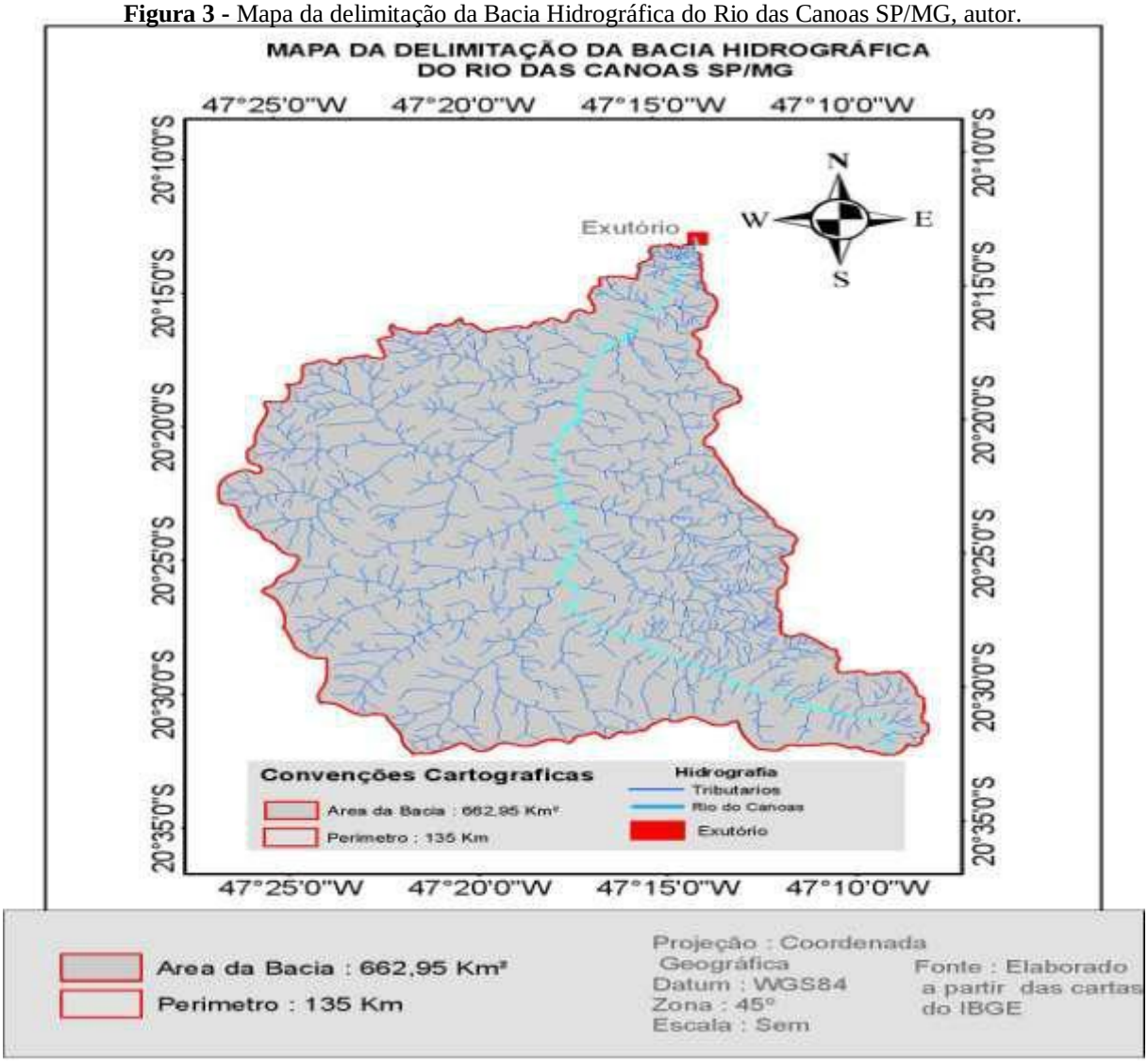

A bacia hidrográfica do Rio das Canoas possui a área de 662,95 Km² e seu perímetro de 135 km. De acordo com os dados obtidos no estudo da delimitação da bacia hidrográfica do Rio das Canoas, podemos analisar visualmente ela aparenta possuir um formato alongado, no qual caracteriza um escoamento superficial mais lento, que por consequência tem um índice menor de enchentes.

Mapa de drenagem da Bacia Hidrográfica do Rio das Canoas SP/MG

Figura 4 - Mapa de drenagem da Bacia Hidrográfica do Rio das Canoas SP/M, autor**.**

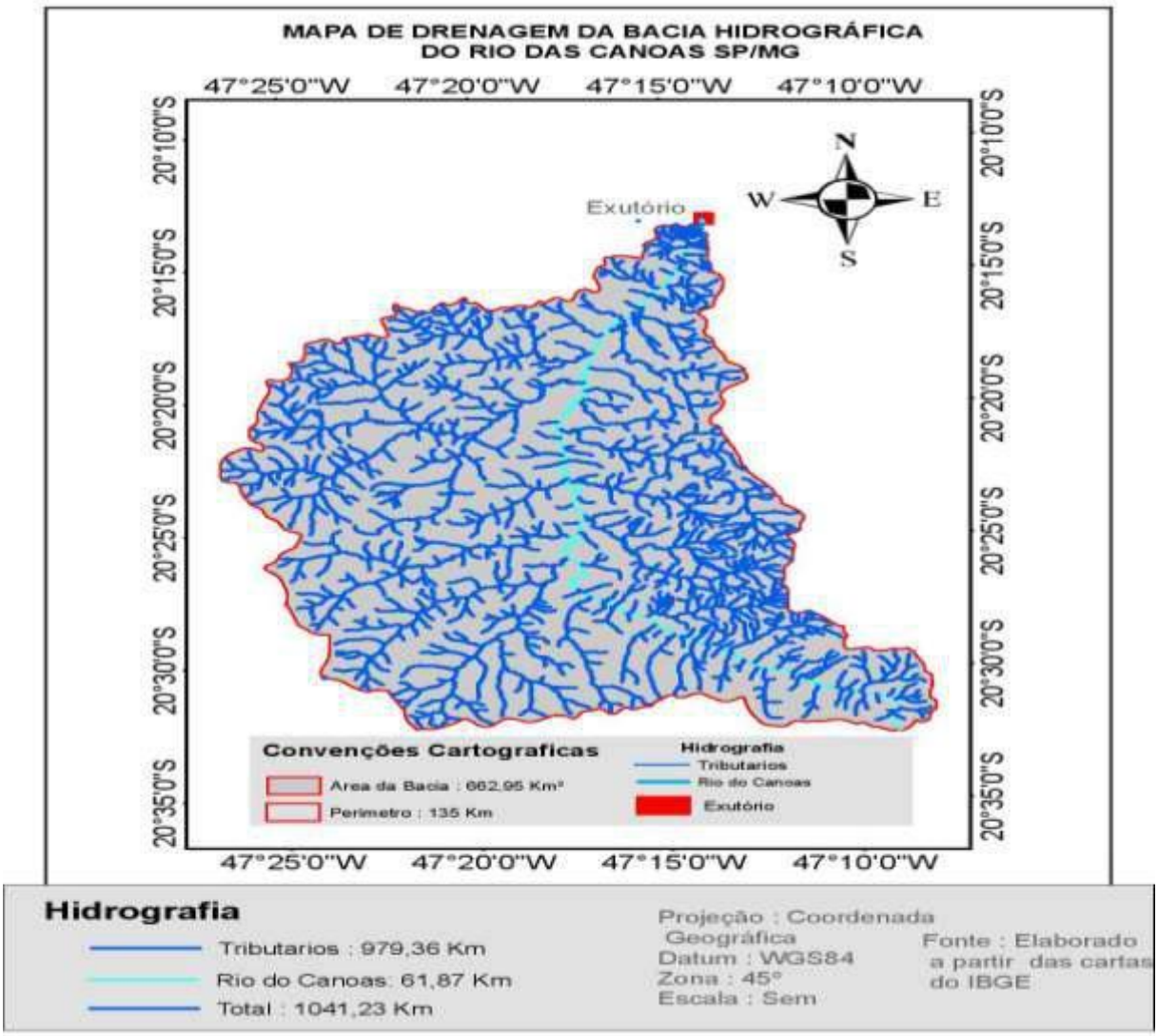

A rede de drenagem é um conjunto de cursos d'água que funcionam como receptores naturais das águas da chuva que tem sua localidade na superfície terrestre e automaticamente escoado por meio de uma rede de drenagem e seguindo uma hierarquia fluvial até chegar no seu ponto de saída, exutório.

Verificamos assim que a densidade de drenagem da bacia hidrográfica do Rio das Canoas é de 1,57 km/km²que representa $1,5 \leq Dd < 2,5$ km/km² → Bacias com drenagem boa (Villela,

1975), isto é, representa um escoamento lento com baixo índice de enchentes pois seu tempo de concentração é maior na sua rede de drenagem.

Mapa da ordem dos cursos d'aguada Bacia Hidrográfica do Rio das Canoas SP/MG

Figura 5 - Mapa da ordem dos cursos d'aguada Bacia Hidrográfica do Rio das Canoas SP/MG, autor.

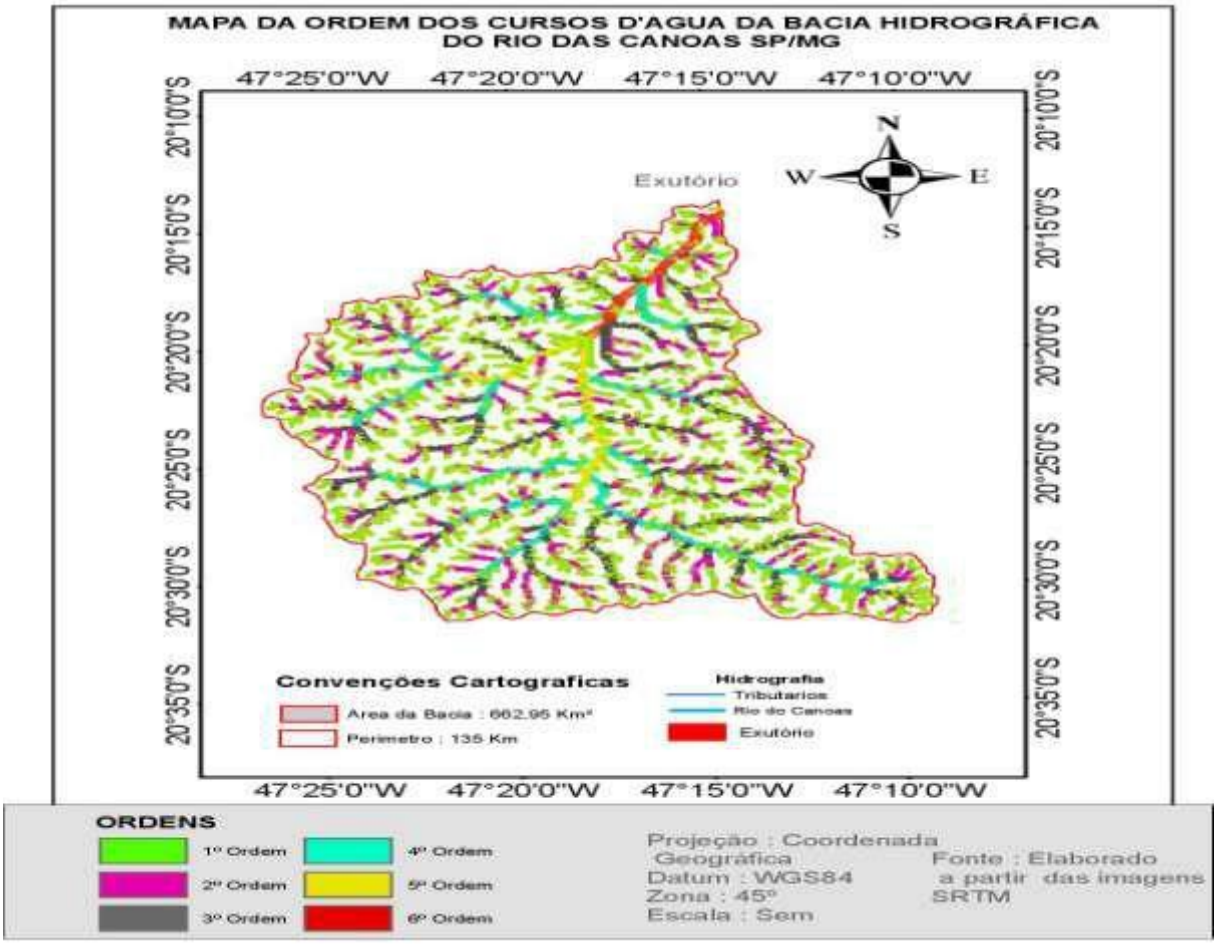

As características de hierarquização das drenagens da bacia hidrográfica do Rio das Canoas destacam-se, com o maior número de ramificações de 1º ordem, representada na cor verde. O talvegue principal predomina a hierarquização de 4º, 5º, e 6º ordem, representadas nas cores, verde água, amarelo e vermelho, respectivamente, dessa forma a 6º ordem é a maior hierarquização encontrada na bacia hidrográfica do Rio das Canoas. As drenagens que afluem no talvegue principal têm predominância de 4º ordem, representada na cor verde água, sendo que uma delas tem a hierarquia de 5º ordem, representada na cor amarela. Os tributários dessas drenagens têm predominância de 1º e 2º ordem, representadas nas cores, verde e rosa, respectivamente.

Mapa da classificação dos padrões de drenagem da Bacia Hidrográfica do Rio das Canoas SP/MG

Figura 6 - Mapa da classificação dos padrões de drenagem da Bacia Hidrográfica do Rio das Canoas SP/MG, autor.

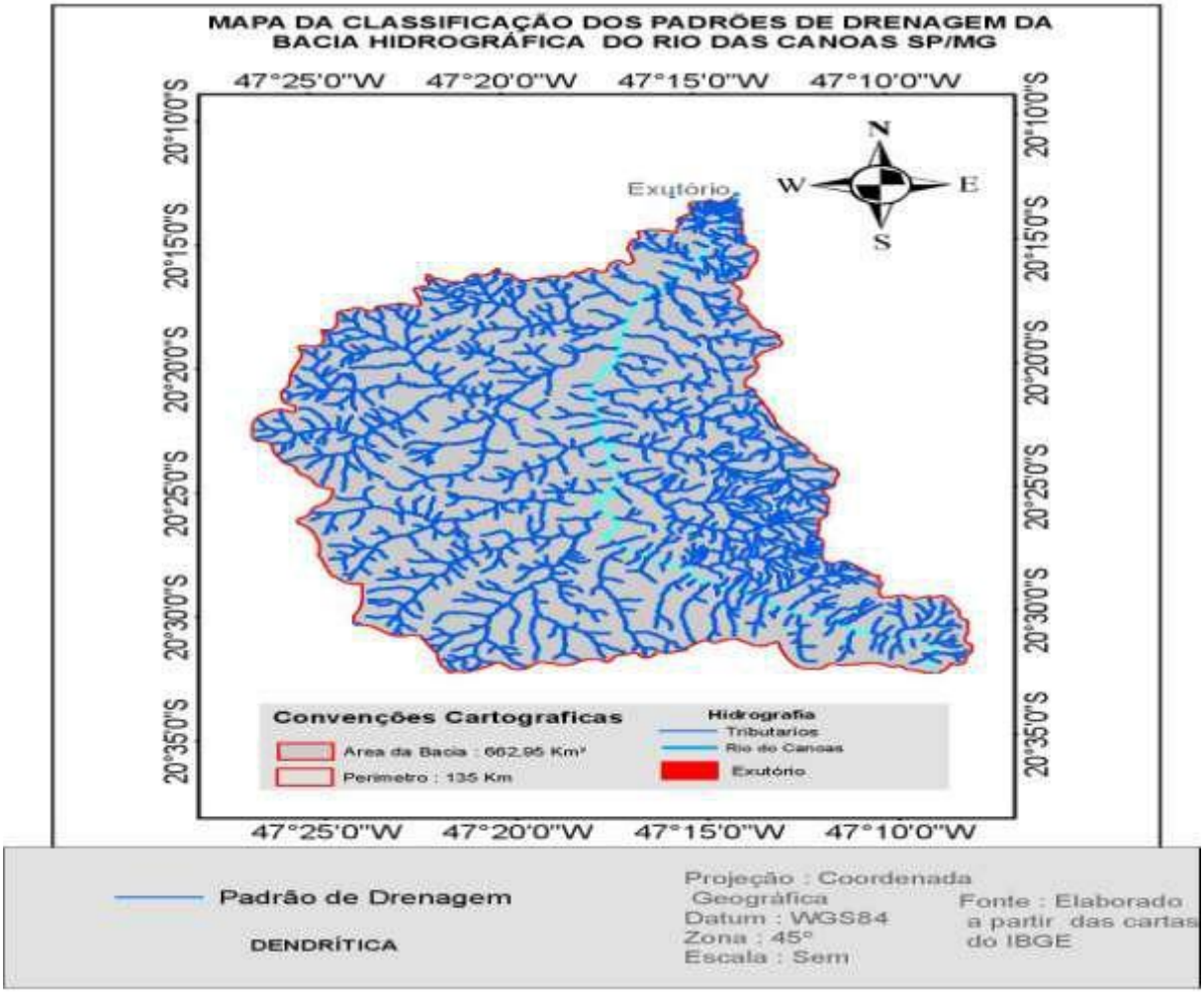

Os padrões de drenagem são classificados de forma simples através de observação na forma do desenho das drenagens e do seu comportamento na região da bacia hidrográfica. O padrão de drenagem da bacia hidrográfica do Rio das Canoas, ou seja, o caráter e extensão de seus canais vão exercer influência sobre a disponibilidade de sedimentos e a taxa de formação do deflúvio. Pelo método comparativo definimos que nossa bacia hidrológica de estudo tem como padrão a drenagem dendrítica.

Mapa da orientação do fluxo de água da Bacia Hidrográfica do Rio das Canoas SP/MG

Figura 7 - Mapa da orientação do fluxo de água da Bacia Hidrográfica do Rio das Canoas SP/MG, autor.

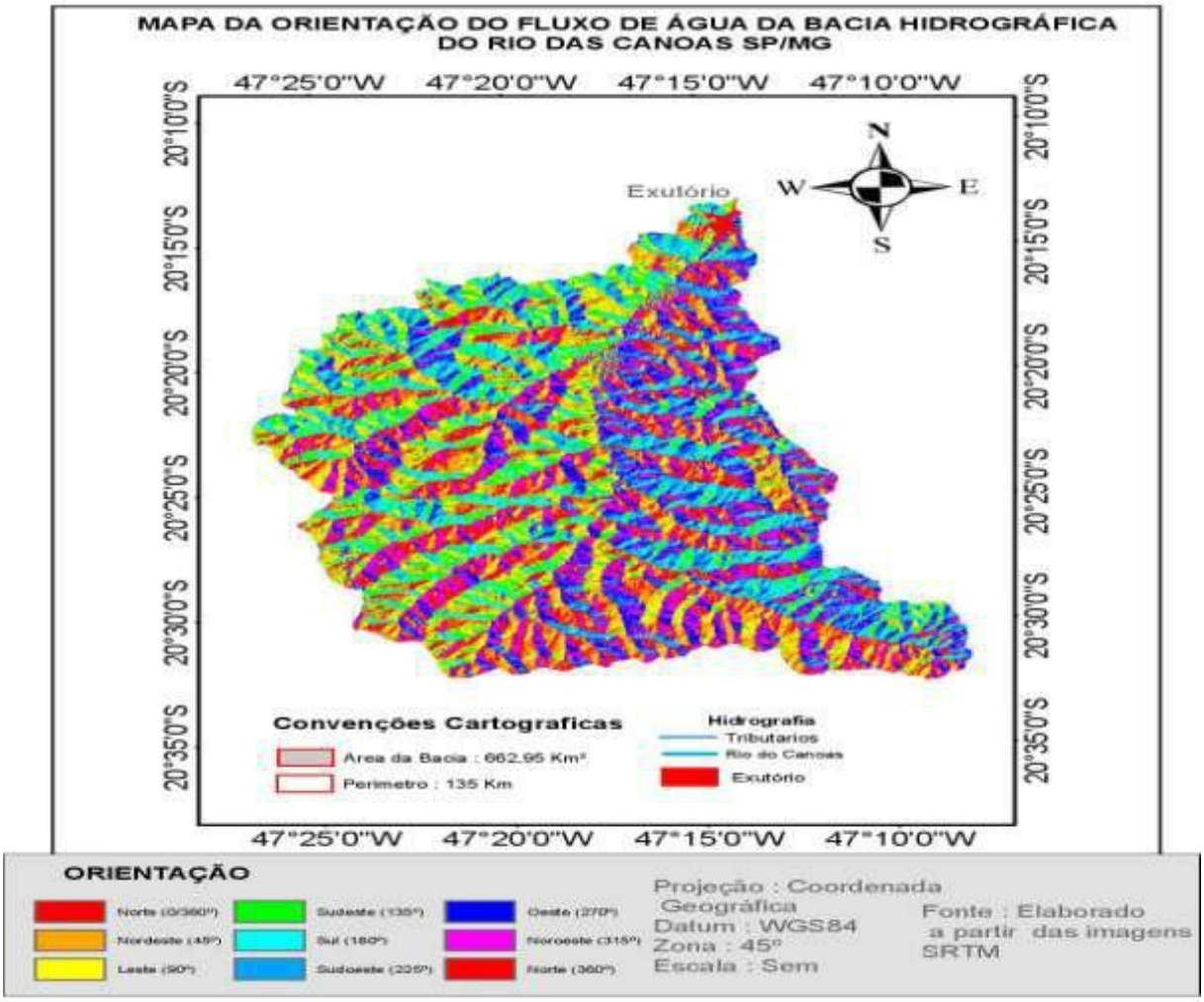

Uma bacia hidrográfica é orientada de acordo com a declividade e o formato do relevo daquele local, portanto a bacia se relaciona à direção do fluxo de drenagem. A predisposição do terreno indica a direção de maior erosão (desgaste da superfície terrestre pela ação mecânica e química da água corrente, das intempéries ou de outros agentes geológicos), já que é por consequência do escoamento superficial, aliado à uma maior incidência da radiação solar, que contribui para o intemperismo químico daquele solo.

Mapa de declividade da Bacia Hidrográfica do Rio das Canoas SP/MG

Figura 8 - Mapa de declividade da Bacia Hidrográfica do Rio das Canoas SP/MG, autor.

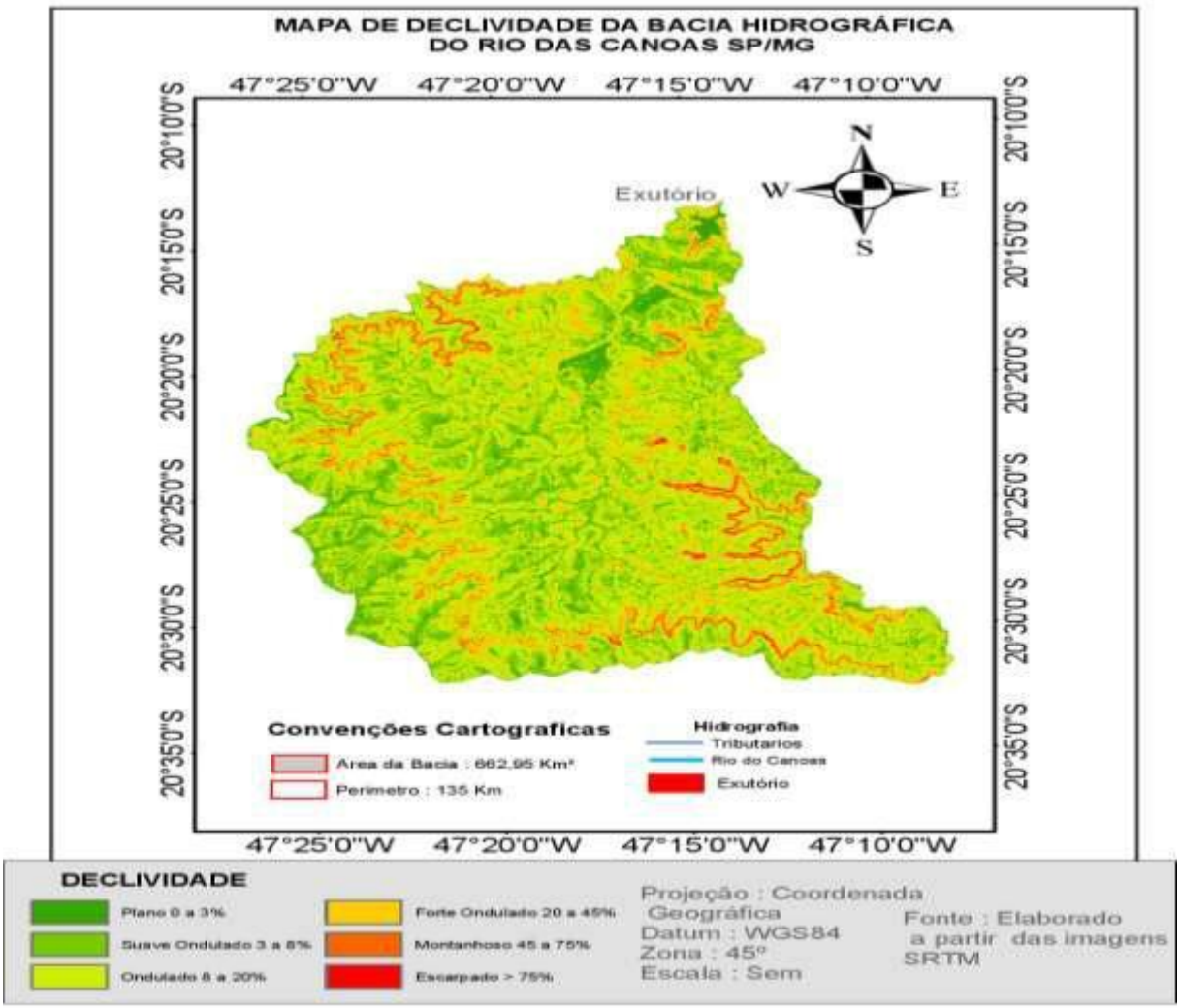

Pelo fato do relevo ser predominantemente suave ondulado e ondulado possui uma topografia pouco movimentada, constituída por um conjunto de colinas com declives acentuados de 8% a 20%. Os interflúvios aparecem constituídos por topos aplainados cujas declividades são inferiores a 3%. As regiões de fundo de vale e baixas encostas são superfícies com topografia horizontal, onde os desnivelamentos se apresentam muito baixos. Na área das nascentes predominam relevos planos e suave ondulados onde a superfície topográfica é pouco movimentada com algumas colinas e declives suaves de 3 a 8%. Na porção oeste da bacia aparece uma faixa de relevo fortemente ondulado, formado por morros ou outeiros alongados com fortes declives de 20 a 45% na média vertente.

Figura 9 - Mapa altimétrico da Bacia Hidrográfica do Rio das Canoas SP/MG, autor.

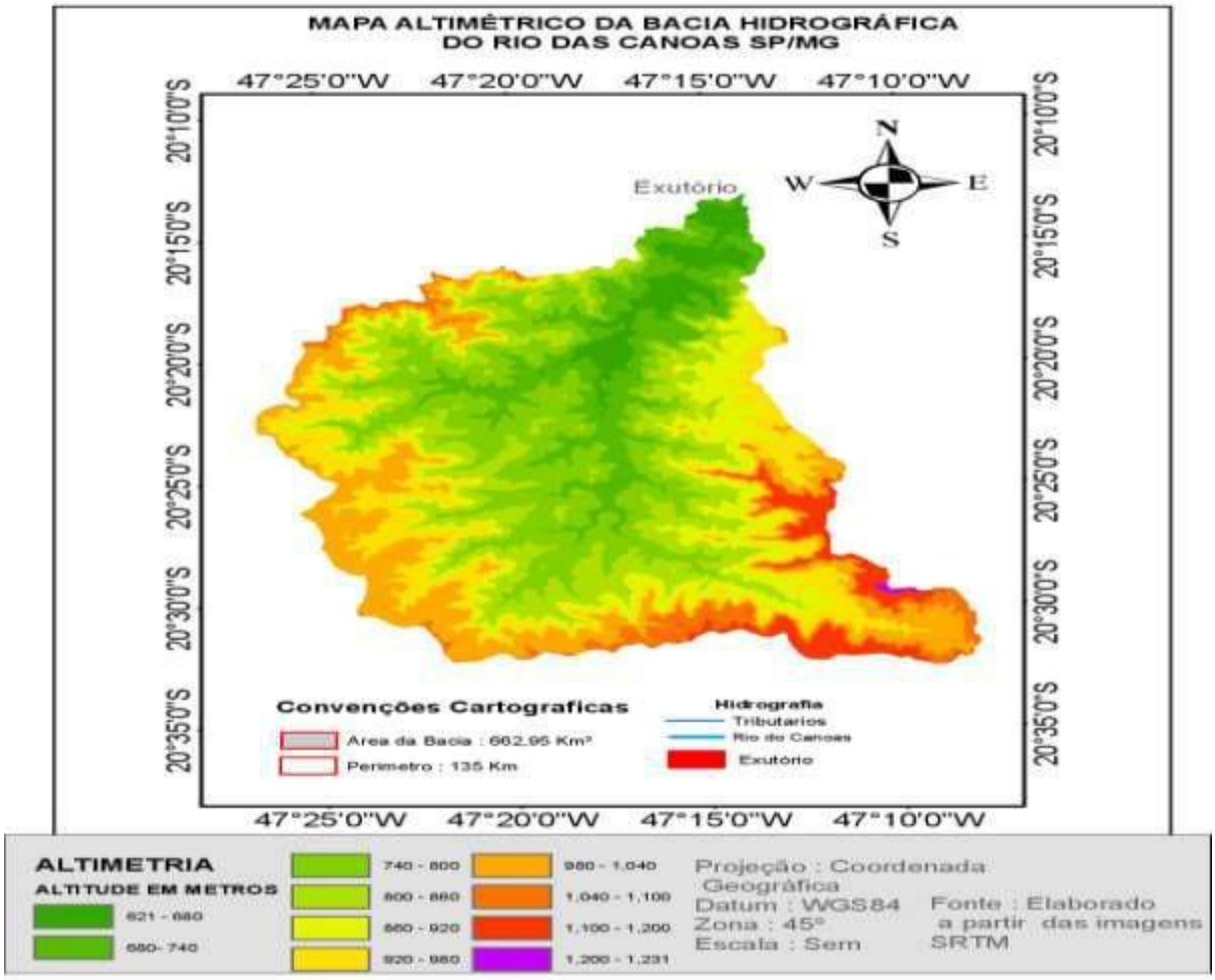

O mapa altimétrico da bacia hidrográfica do Rio das Canoas se caracterizou segundo Strahler (1952), com o uso do processamento da imagem SRTM com auxílio do software ArcGis 10.3 de acordo com a tabela de cores do Embrapa que nos dá como resultado a classificação de altimetria na variação das cores nos tons de marrom, amarelo e o verde que representam assim na escala de marrom ou alaranjado mostra maiores altitudes, o amarelo, bege e tons mais claros representam media altitude, já os tons de verde escuro, médio e claro representam baixas altitudes, demonstrado assim todo aspecto do relevo na região.

Observamos assim no mapa (Figura 9) que os tons de maior predominância foram os amarelos e verde, demonstrando um relevo de média e baixa altitude.A menor altitude representada em mapa foi a altitude de 621 m e a maior altitude encontrada foi 1231 m.

Características Geométricas da bacia hidrográfica do Rio das Canoas SP/MG

Figura 10 - Mapa de características geométricas da Bacia Hidrográfica do Rio das Canoas SP/MG, autor**.**

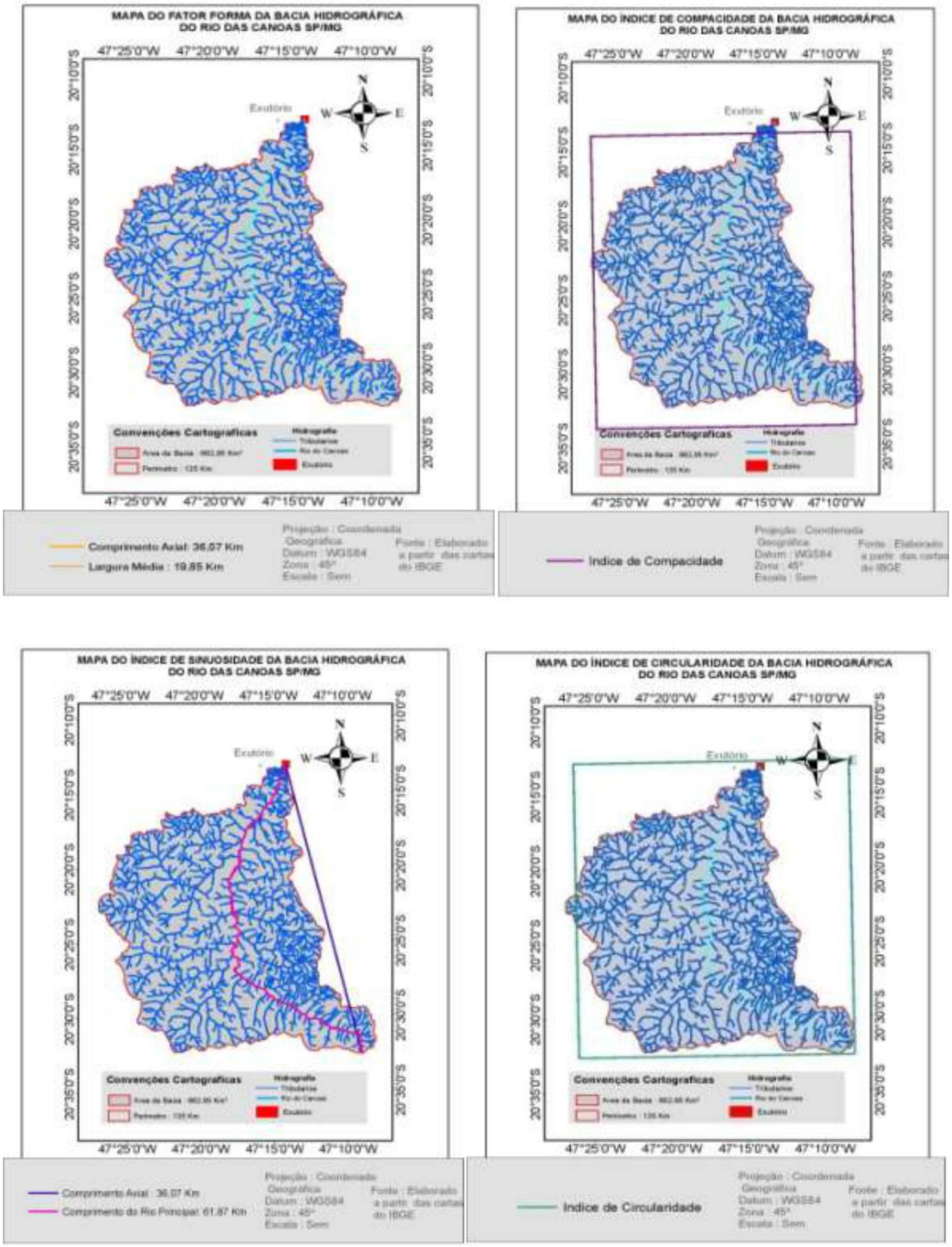

O fator forma da bacia foi de 0,51 isso significa que, a bacia hidrográfica em estudo se enquadra como 0,5<Kf<0,75, ou seja, bacia com tendência mediana a enchente (Silva e Mello, 2008), pois quanto menor o fator forma, menor é o risco a enchente, pois o tempo de concentração é maior isso faz com que o escoamento de toda a água que abranja a bacia hidrográfica do Rio das Canoas seja mais lento.

A bacia hidrográfica do Rio das Canoas apresenta o índice de compacidade igual a 1,47 que se enquadra na característica 1,25 ≤ Kc< 1,50 - Bacia com tendência mediana a enchentes (Silva e Mello, 2008). Apresentando também um formato mais alongado se assemelhando com um retângulo, portanto ela tem uma tendência baixa de enchentes.

Para Borsato (2005) o índice de circularidade mais próximo a 1 apresenta uma bacia hidrográfica de formato circular, e os valores menores que 0,51 demonstram uma bacia que tende a ser mais alongada, portanto a bacia hidrográfica do Rio das Canoas apresentou o valor de 0,46 tendo seu o formato mais alongado aproximando a um retângulo, tendendo a menos picos de enchentes.

O índice de sinuosidade constitui um fator controlador da velocidade de escoamento das águas, analisamos assim o Rio das Canoas foi de 41,70 %. Este valor indica que o canal principal tende a ser transicional entre canais sinuosos. Isso se deve as áreas em que o terreno tem o relevo ondulado onde os canais apresentaram uma velocidade menor devido aos canais com curvas.

CONSIDERAÇÕES FINAIS

O presente trabalho apresentou o estudo da caracterização morfométrica da bacia hidrográfica do Rio das Canoas, essa bacia compreende cinco municípios sendo três no estado de São Paulo: Franca , Cristais Paulista e Pedregulho e dois municípios no estado de Minas Gerais: Claraval e Ibiraci.

Este trabalho atingiu o objetivo de caracterizar a bacia hidrográfica do Rio das Canoas - SP/MG por meio dados do projeto SRTM (Missão Topográfica Radar Shuttle) processados em sistemas de informações geográficas (SIG).

Ele apontou uma bacia hidrográfica de forma mais alongada a qual é comprovada pelos parâmetros calculados como o fator forma, índice de compacidade, índice de circularidade, que demonstra lento escoamento da água devido seu relevo ondulação suave altimetria média, com curvas e baixa propensão de enchentes que resulta menores chances de inundações. Ela possui um índice de sinuosidade de 41,70% indica que seu tempo de concentração é maior, já que seu escoamento superficial é bem mais lento, caracterizando a bacia hidrográfica com menor risco de enchente. A mesma apresenta uma densidade de drenagem boa, os padrões de drenagem dentrítica assemelhando-se uma arvore, com a orientação do fluxo de água tendendo ao norte e com sua ordem dos cursos d'água até a 6º ordem segundo Strahler.Direcionando assim toda a analise morfométrica da bacia hidrográfica do Rio das Canoas possui um formato alongado, e todos os índices calculados tendem a apresentar menores chances de enchentes devido ao maior tempo de concentração na sua rede de drenagem.

Este trabalho tem como meta basear estudos de usos múltiplos dos recursos hídricos como parte de monitoramento e gerenciamento na ocupação de território, embasando estudos preliminares hidrológicos, para implantação de obras civis hidráulicas, como também instrumentos de Políticas Públicas. Tendo assim um trabalho preventivo, reduzindo risco posteriores como uso e ocupação de solo indevido, deslizamento de solo, inundações e enchentes na área urbana e rural.

REFERÊNCIAS

AIGEITEC - **Agencia EMBRAPA de informação tecnológica**. Disponível em <http://www.agencia.cnptia.embrapa.br/gestor/territorio_mata_sul_pernambucana/arvore/CONT000fbz2ztdp02wx5eo0sawqe3yywvr68.html>. Acesso em: 18 maio 2016.

BORSATO, F.H. **Caracterização física das bacias de drenagem do município de Maringá e os postos de combustíveis como potenciais poluidores**. Dissertação (Mestrado em Geografia). Universidade Estadual de Maringá. Maringá– PR. 2005

CÂMARA, Gilberto; DAVIS, Clodoveu; MONTEIRO, A. M. V. **Introdução ao geoprocessamento**.São José dos Campos. INPE, 2001.

CARDOSO, C. A.; DIAS, H. C. T.; SOARES, C. P. B.; MARTINS, S. V. Caracterização morfométrica da bacia hidrográfica do Rio Debossan, **Revista Árvore**, Nova Friburgo, v. 30, n. 2, p. 241-248, 2006.

CHRISTOFOLETTI, A. **Geomorfologia.** 2. ed. São Paulo: Edgard Blücher, 1980.

CHRISTOFOLETTI, A. **Geomorfologia fluvial.** São Paulo: EdgardBlücher, 1981.

LIMA, W. P. **Princípios de hidrologia florestal para o manejo de bacias hidrográficas**. São Paulo: Escola Superior deAgricultura "Luiz de Queiroz", 1986. 242p.

MANSIKKANIEMI, H. The sinuosity of rivers in northem Finland. **Publicationes Instituti Geographici Universitatis Turkuensis**, v. 52, p. 16-32, 1970.

MARCELLINI, Silvana Susko.**Diretrizes para utilização de tecnologia de Sistemas de Informação Geográfica (SIG) na exploração de informações hidrológicas-exemplos de aplicação**. 2002. 228 f. Tese (Doutorado em Engenharia) - Universidade de São Paulo (USP) - Escola Politécnica, 2002.

PORTO, R. M. **Hidráulica básica.** 4. ed.São Paulo:Universidade de São Paulo, 1999.

ROCHA, J. S. M. da **Manual de manejo integrado de bacias hidrográficas**. Santa Maria: Impensa Universitária, 1997. 423p.

SIGRH – Sistema integrado de Gerenciamento de Recursos Hídricos do Estado de São Paulo. **Relatório Situação dos Recursos Hídricos**. Disponível em: <http://www.sigrh.sp.gov.br/relatoriosituacaodosrecursoshidricos>. Acesso em: 2 set. 2016.

SILVA,A.B.**Sistemas de informações geo-referenciadas:** conceitos e fundamentos. Campinas: Editora da Unicamp, 1999. 236p.

TONELLO, K. C. **Análise hidroambiental da bacia hidrográfica da cachoeira das**

Pombas, Guanhães, MG. 2005. 69 f. Tese (Doutorado em Ciências Florestal) Universidade Federal de Viçosa, Viçosa, 2005.

SILVA, A. M.; MELLO, C. R. **Apostila de Hidrologia**. Universidade Federal de Lavras, 2008.

United States Geological Survey (USGS). **Earth Explorer**. Disponível em <http://earthexplorer.usgs.gov/> Acesso em: 1 abr. 2016.

VILLELA, Swami Marcondes; MATTOS, Arthur. **Hidrologia aplicada**. São Paulo:McGraw-Hill, 1975. 245p.

ESTUDO PARA QUANTIFICAR AS VAZÕES NOS PERÍODOS DE CHUVAS INTENSAS NA BACIA DO CÓRREGO CUBATÃO NO MUNICÍPIO DE FRANCA/SP

LIMA, Débora Pimenta[20]
CAVALCANTI, Daysy Lira Oliveira[21]

RESUMO

O desenvolvimento urbano, com base na impermeabilização da superfície e nas canalizações implantadas para o escoamento, fez com que a vazão devido ao escoamento pluvial aumentasse, gerando com isso as inundações. Neste trabalho serão apresentados os critérios para avaliação dos impactos do uso e ocupação do solo sobre a drenagem urbana em trechos de um córrego urbano. O trabalho irá avaliar a bacia hidrográfica em dois cenários diferentes, um para a bacia não sendo considerada urbanizada e o outro no seu cenário atual, diferenciando assim, a porcentagem de infiltração. A bacia do Cubatão utilizada neste estudo está localizada no município de Franca – SP. Para obtenção das chuvas de projeto será utilizada uma equação de chuvas intensas (IDF) do município de Franca e a distribuição temporal da chuva será obtida a partir da aplicação do método de Huff. O modelo de simulação hidrológico que transforma chuva em vazão utilizado neste trabalho é o *Storm Water Management Model* (SWMM), apto a realizar modelagens de simulação direcionadas ao comportamento hidrológico e hidráulico de bacias hidrográficas. De modo geral, a porcentagem de infiltração, teve um valor significativo se comparados os cenários da bacia, este sendo o principal fator para que as inundações fossem geradas. Testou-se duas chuvas de projeto com durações diferentes, a chuva de projeto com duração menor tem um impacto maior sobre a bacia, gerando uma vazão máxima maior do que a chuva de projeto com duração maior. O modelo de simulação se mostrou muito eficiente as expectativas esperadas.

Palavras-chave: Drenagem urbana, modelagem hidrológica, SWMM.

INTRODUÇÃO

Com o crescimento da cidade e o aumento extensivo da população aumentaram também os problemas ambientais, a população começou a ocupar as áreas de mananciais e ambientes frágeis, considerados áreas de risco. As construções em áreas ambientais, o desmatamento da mata ciliar, e em geral, a implantação da cidade, faz com que o volume do escoamento superficial das águas pluviais aumente. Um dos principais sintomas dos desequilíbrios

[20] Graduanda pela UNIFRAN
[21] Profª. Me. Pela UNIFRAN. E-mail: daysy.cavalcanti@unifran.edu.br

estruturais, tem a ver com a questão das enchentes, trazendo desconforto a todos e muitos prejuízos, tanto sociais como econômicos (SMDU, 2012).

Devido a simplicidade e facilidade de estudar uma bacia hidrológica (Bacias de Drenagem, Sistemas de Drenagem) por hidrologistas, as bacias se tornam importantes regiões de desenvolvimento de balanços hídricos, para avaliação dos componentes do ciclo hidrológico (CARVALHO; SILVA, 2006).

A área adotada para desenvolvimento do estudo está localizada na cidade de Franca, interior do estado de São Paulo. O modelo hidrológico que foi utilizado no estudo é o SWMM (*Storm Water Managemente Model*), permite a simulação de vários processos do ciclo hidrológico, sendo eles: precipitação, evapotranspiração, interceptações e armazenamento em depressões, escoamento superficial nas vertentes na rede de drenagem e em canais, e infiltração. Sendo um modelo muito utilizado especialmente na área de drenagem urbana (SIQUEIRA, 2003).

O principal problema relacionado neste trabalho são as enchentes e alagamentos ocorridos com frequência em pontos específicos na cidade de Franca–SP. Foi estudado a relação entre a ocupação da população em certas áreas e a consequente impermeabilização dos solos com as causas de todos estes transtornos.

Como justificativa do estudo, segundo Tucci (1993), escoamento de água da chuva pode gerar enchentes nas áreas urbanizadas, devido a dois fatores:

Enchentes em áreas ribeirinhas – por falta de planejamento do uso do solo, muitas famílias constroem suas moradias em áreas desapropriadas, onde ocupam parte do leito do rio. Assim, quando há chuvas ocorre o processo natural de subida do rio, afetando os habitantes das proximidades;

Enchentes por urbanização – ocorre pelo desenvolvimento urbano, através das construções em áreas permeáveis resultando em áreas impermeáveis do solo, como telhados, ruas, calçadas e pátios entre outros. A lâmina de água começa a escoar, onde teria que infiltrar, causando o aumento do volume de água nos condutos e consecutivamente aumentando o escoamento superficial.

O presente estudo tem por finalidade obter uma melhor compreensão das características da bacia hidrográfica do Córrego do Cubatão em Franca/SP, quanto aos impactos do uso e ocupação do solo. Assim, visa-se simular as vazões de projeto que poderão ocorrer durante chuvas intensas referentes a bacia hidrográfica situadas no município de Franca, e notadamente dentro dos limites da sua área urbana.

DRENAGEM URBANA

Conforme o crescimento populacional urbano, a gestão e planejamento da drenagem dos municípios tende a ser mais complexa. Onde as construções que visavam combater os problemas de drenagem passam a não funcionar. E assim vem a necessidade de encontrar novas medidas que se adequem tanto para os problemas atuais quanto para os problemas que possam ocorrer no futuro (UNFRA, 2007).

Quando a intensidade da precipitação é muito grande, a quantidade de água depositada no rio pela chuva e pelo escoamento superficial pode ser superior à sua capacidade de drenagem, causando assim o transbordamento do corpo hídrico, passando o rio a ocupar o seu leito maior (COLLISCHONN; TASSI, 2008).

A macrodrenagem diante da urbanização recebeu as funções dos córregos, rios, nascentes, de todo caminho percorrido pela malha hídrica primária da bacia modificado por canalizações, barragens, túneis, estações elevatórias, galerias, reservatórios de detenção e contenção e muitos outros dispositivos (MARTINS, 2012).

A seguir serão apresentados os parâmetros mais relevantes para a avaliação de vazões de projeto em bacias urbanas: chuva de projeto, uso e ocupação do solo e hidrograma de projeto. Além disso, serão apresentados alguns conceitos a respeito da modelagem chuva-vazão utilizando como ferramenta o *software Storm Water Management Model* - SWMM (Modelo de Gestão de Drenagem Urbana – SWMM).

O SWMM divide-se em vários blocos diferentes, simulando assim cada parâmetro separadamente, inserindo-se dados de entrada, obtendo resultados e transformando em hidrogramas, podendo determinar a quantidade de escoamento gerado em cada sub-bacia, e também, qualidade da água nas tubulações e canais, profundidade do fluxo, a vazão e muitos outros (COLLODEL, 2009).

DEFINIÇÃO DA CHUVA DE PROJETO

O parâmetro mais importante a considerar nos projetos de canalização, é a vazão de projeto, sendo, o pico dos deflúvios associados a uma crítica precipitação e a um determinado risco de ocorrência (CANHOLI, 2014).

É fundamental nos projetos de reservação de deflúvios a definição do hietograma, que é uma forma gráfica, que demonstra a intensidade da chuva ao longo de sua duração. Em muitos

casos a determinação da intensidade média da precipitação é suficiente para o dimensionamento de canais de drenagem, porém, não é para projetos de controle de cheias (CANHOLI, 2014).

INTENSIDADE X DURAÇÃO X FREQUÊNCIA

Na área de drenagem urbana, assim como para a elaboração de projeto, é fundamental o conhecimento das precipitações máximas, que normalmente são estipulados a partir da relação Intensidade x Duração x Frequência - IDF (CASTRO; SILVA; SILVEIRA, 2011). A partir das chuvas observadas, que ocorrem durante um período de tempo longo, deduz-se a relação IDF (CASTRO; SILVA; SILVEIRA, 2011).

A Pluviologia, ciência que estuda a chuva, considera que a duração da chuva é o tempo em que a chuva se mantém com a mesma intensidade, sendo que intensidade é a quantidade de chuva por unidade de tempo. Utilizando-se de pluviômetros, nome dado ao aparelho para medição da chuva, mede-se a quantidade precipitada (WATANABE, 2009).

O cálculo dos hidrogramas de cheias de projeto, para duração de chuvas intensas, é diferente de uma região e também de uma bacia para outra, estabelecendo vários fatores, dentre eles, características das chuvas da região, consideração dos riscos hidrológicos, tempo de concentração das bacias hidrológicas (PDUMF, 2012).

Tempo de concentração da bacia é o tempo contado desde o início da precipitação até que toda a bacia hidrográfica analisada comece a contribuir em uma seção de um curso d'água em estudo. Corresponde ao tempo do trajeto da partícula de água que está o mais distante para atingir a seção (CORDERO, 2013).

Dentre as diversas fórmulas existentes para estipular o Tempo de Concentração das bacias hidrográficas, será apresentado o método utilizado neste estudo.

A fórmula do Kirpich I se dá pela seguinte equação:

$$Tc = 57 * \left(\frac{L^3}{h}\right)^{0,385}$$

Sendo:
Tc = tempo de concentração, em minutos.
L = Comprimento do curso (Km)
H = diferença de cotas (m)

DETERMINAÇÃO DA DISTRIBUIÇÃO TEMPORAL DA CHUVA

Há diversos métodos para determinar a distribuição temporal da chuva, como, Método de Chicago, Método do Hietograma Triangular, Método dos Blocos Alternados dentre outros.

No presente estudo, será apresentado o método utilizado no trabalho, que é o Método de Distribuição de Huff.

Método de Distribuição de Huff: método onde as tormentas têm classificação em quatro grupos, com a duração para cada tormenta dividida em quatro partes, denominadas de quartis, como é mostrado na Figura 1. Assim classificou e agrupou as tormentas conforme o quartil em que a chuva de mais intensidade ocorreu. Para cada quartil com os dados de chuva faz-se uma análise estática, com o objetivo de conseguir as curvas de distribuição temporal, fixados a uma probabilidade de ocorrência (ABREU, 2013).

Huff (1990 apud PDUMF, 2012) recomenda em seu trabalho que sejam adotados:

a) Para utilização da distribuição do 1º e 2º quartil, deve-se admitir chuvas com duração menor que 6 horas, no caso em que a chuva tenha duração menor que 3 horas, usar de preferência a distribuição do 1º quartil;

b) Para a utilização da distribuição do 2º quartil, as durações devem variar entre 6 a 12 horas;

c) Para a utilização da distribuição do 3º quartil, as durações devem variar entre 12 a 24 horas;

d) Para a utilização da distribuição do 4º quartil, as durações devem ser maiores que 24 horas.

Figura 1: Distribuições temporais de chuva.

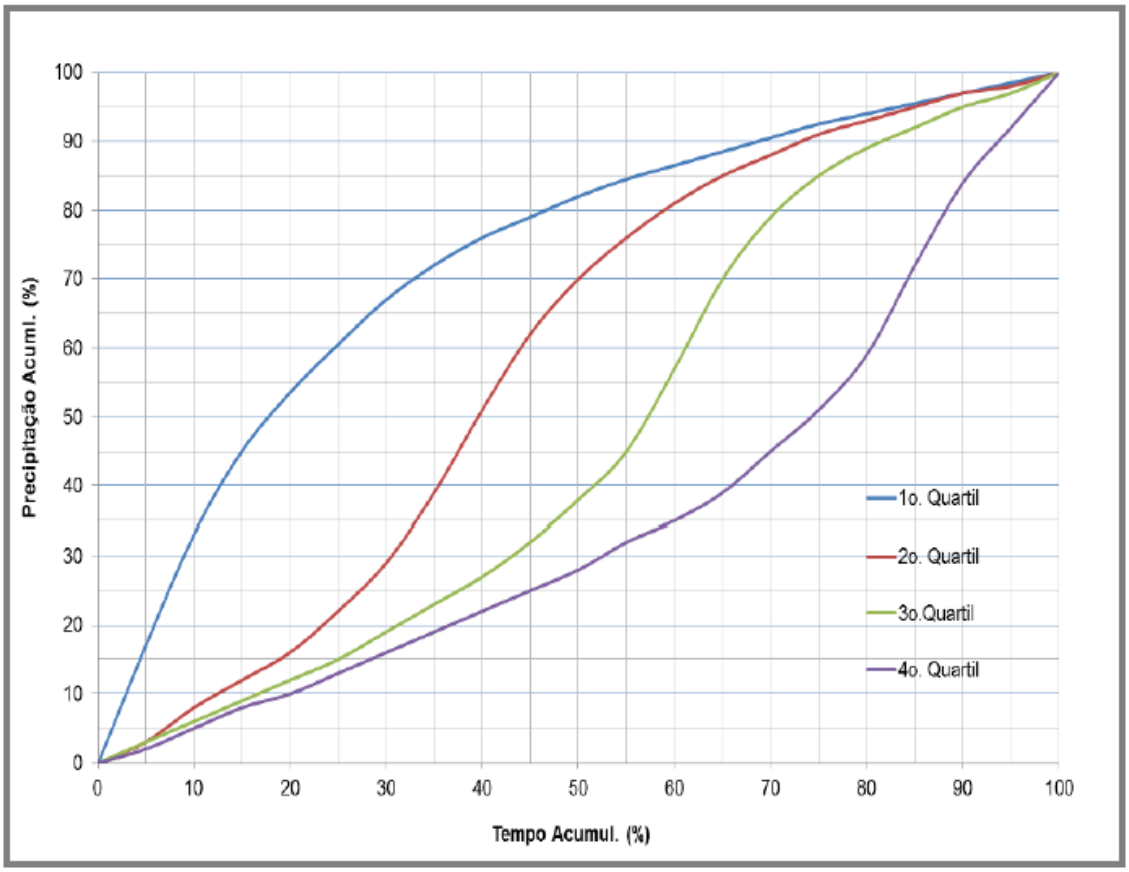

Fonte: PDUMF, 2012.

USO E OCUPAÇÃO DO SOLO

Através do uso do solo pode-se deduzir a cobertura nele existente, no qual o processo de modificação da terra se dá pela sua função, pela sua atividade empregada a cada porção significativa de terra (INPE, S.I.).

A ocupação do solo pela urbanização transforma áreas que antes tinha potencial elevado de infiltração das chuvas, em áreas impermeabilizadas aumentando o escoamento superficial sobrecarregando os sistemas de drenagem urbanos (CARVALHO, 2012).

ESCOAMENTO SUPERFICIAL

O escoamento superficial é caracterizado pela parcela de chuva que não infiltra no solo. Depende principalmente do uso e ocupação do solo, mas, também das presentes características no solo. O escoamento superficial é o principal responsável pelos eventos de inundações, que se dá pela vazão ser maior que a capacidade de infiltração no solo e dos sistemas de drenagem (PAULINO, 2014).

Uma das consequências da falta de infiltração da água no solo, é a diminuição do volume das águas dos aquíferos adjacentes, a água quando infiltra passa por um processo natural de filtragem e purificação chegando ao aquífero com uma qualidade excelente deixando as impurezas no solo, e a impermeabilização impede esse ciclo (MANCUSO et al., 2014).

HIDROGRAMA DE PROJETO (CÁLCULO DA CHUVA EFETIVA)

Dentre os modelos existente de estimativa da infiltração como os métodos de Horton, Green – Ampt e Curva Número (CN). Será apresentado o método utilizado em estudo, sendo ele o método da Curva Número.

Método do CN: Resultante de um evento de chuva, o volume de escoamento superficial pode ser estimado pelo método SCS que é um modelo empírico. No método do SCS, denominado *Curve Number* (CN), o CN é o parâmetro que caracteriza o uso e ocupação do solo (TASSI et al., 2006). O CN que significa o número da curva de escoamento superficial, é definido a partir das características do uso e ocupação e tipos de solos. Podendo variar de 0 a 100, e sendo um valor adimensional. Pode-se estimar o potencial máximo de retenção de água em um determinado momento para uma determinada região de drenagem (PAULINO, 2014).

De acordo com Tucci (1993), são considerados no método do SCS quatro grupos de solo, sendo os grupos:

• Solo A: Solos com potencial baixo de escoamento superficial. Solos arenosos com camadas profundas com capacidade alta de infiltração, com muito pouco silte e argila, inferior a 8%;

• Solo B: Solos com características parecidas a do solo A, com uma maior concentração de argila, porém, ainda menor que 15%, com camadas menos profundas a do solo A e com média capacidade de infiltração;

• Solo C: Solos argilosos, com 20 a 30% do total de argila, sem impermeabilidade de camadas argilosas ou contendo pedras, até uma profundidade de 1,2 metros aproximadamente. Solos com capacidade baixa de infiltração;

• Solo D: Solos argilosos com um teor de argila de 30 a 40%, com camadas densas, com aproximadamente uns 50 cm de profundidade. Solos com muito baixa capacidade de infiltração gerando um elevado potencial de escoamento superficial.

Para a estimativa do CN são consideradas também três condições de umidade antecedentes (TUCCI; PORTO; BARROS, 1995):

• Condição I: Solos estão secos, isto é, nos últimos 5 dias, as chuvas não ultrapassaram 15 mm;

• Condição II: Situação em que a umidade do solo está “ideal”, isto é, nos últimos 5 dias, choveu de 15 a 40 mm;

• Condição III: O solo encontra-se úmido. As chuvas ocorridas foram maiores que 40 mm. O solo está saturado

MODELAGEM CHUVA - VAZÃO

A criação dos modelos surgiu da necessidade de se buscar respostas para várias questões cientificas, no princípio interpretaram partes, da relação chuva-vazão, infiltração, evaporação, escoamento de córregos entre outros, e em seguida se procurou agrupar fatores da natureza, e da ação antrópica (TUCCI, 2005).

O SWMM é um Modelo de Gestão de Drenagem Urbana. Através da agência norte americana *U.S Environmental Protection Agency* (EPA), em parceria com o laboratório *National Risk Management Research Laboratory*, foi elaborado o referido *software* denominado *Storm Water Management Model* (SWMM), em 1971. Sua versão atual, correspondendo a sua quinta edição, se define em um modelo chuva-vazão, apto a realizar

modelagens e simulações direcionadas ao comportamento hidrológico e hidráulico, analisando a quantidade e qualidade de águas pluviais de um sistema de drenagem de áreas urbanas (ROSSMAN; SUPPLY, 2012).

O SWMM é classificado como um modelo utilizado para recursos hídricos, utilizando um método chuva/vazão com características que determinam a vazão resultante da precipitação. Utilizado em extensões de séries de vazões, em dimensionamento, previsão em tempo real e avaliação de uso de solo (GONTIJO, 2007).

Vale ressaltar que o modelo hidrológico tem o objetivo de simplificar e generalizar uma análise de diversos parâmetros, prevendo a ocorrência de eventos hidrológicos e auxiliando nas previsões futuras para planejamento dos recursos hídricos e dimensionamento dos sistemas de drenagem. Analisando a forma como o sistema opera e suas saídas (VESCOSI, 2011).

PROCEDIMENTOS METODOLÓGICOS

Uma vez que o estudo abordou questões de como ou porque tal fator acontece, não exigindo controle dos eventos comportamentais e enfocando em eventos contemporâneos que nada mais seria que o “caso”, o método de pesquisa constitui-se então, em um estudo de caso (YIN, 2015).

O estudo de caso em questão, foi realizado no córrego Cubatão com exutório localizado na Avenida Ismael Alonso Y Alonso na cidade de Franca- SP. Através de documentos obtidos na Prefeitura Municipal de Franca e em Bancos de Dados Meteorológicos definiu-se a área de estudo e metodologia do trabalho, que é constituída basicamente de três etapas, sendo elas, caracterização da área de estudo, obtenção do método da estimativa da precipitação máxima e simulação hidrológica.

CARACATERIZAÇÃO DA ÁREA DE ESTUDO

A área de estudo está localizada no município de Franca – SP, notadamente na sua área urbana, onde a extensão da bacia do Córrego Cubatão inclui 40 bairros aproximadamente, e um deles é o centro da cidade (Figura 2). O município de Franca situa-se a nordeste do estado de São Paulo, com características ambientais particulares, o solo tem sofrido constantes erosões devido à movimentação de massas, com constantes assoreamentos dos sistemas de drenagens (fator que contribui para causar enchentes), ligados diretamente a problemas sociais, causando

insatisfação da população em relação a políticas de gestão desses problemas pelo poder público (LIMA, 2009).

A bacia apresenta uma área de 8,9658 km², sendo o comprimento do rio principal com 4,2926 km. A diferença das curvas de nível da bacia hidrográfica mante a cota mais alta a 1050 metros, e a mais baixa a 935 metros, com uma diferença de cotas de 115 metros entre os pontos, já para o comprimento do rio principal a cota mais alta começa a 1005 metros, e termina a 935 metros. A bacia localiza-se a 20°32’19” de latitude sul e 47°24’03” de longitude oeste (GIOMETTI; CARVALHO, 2006).

Figura 2: Localização da bacia do Córrego Cubatão do município de Franca – SP.

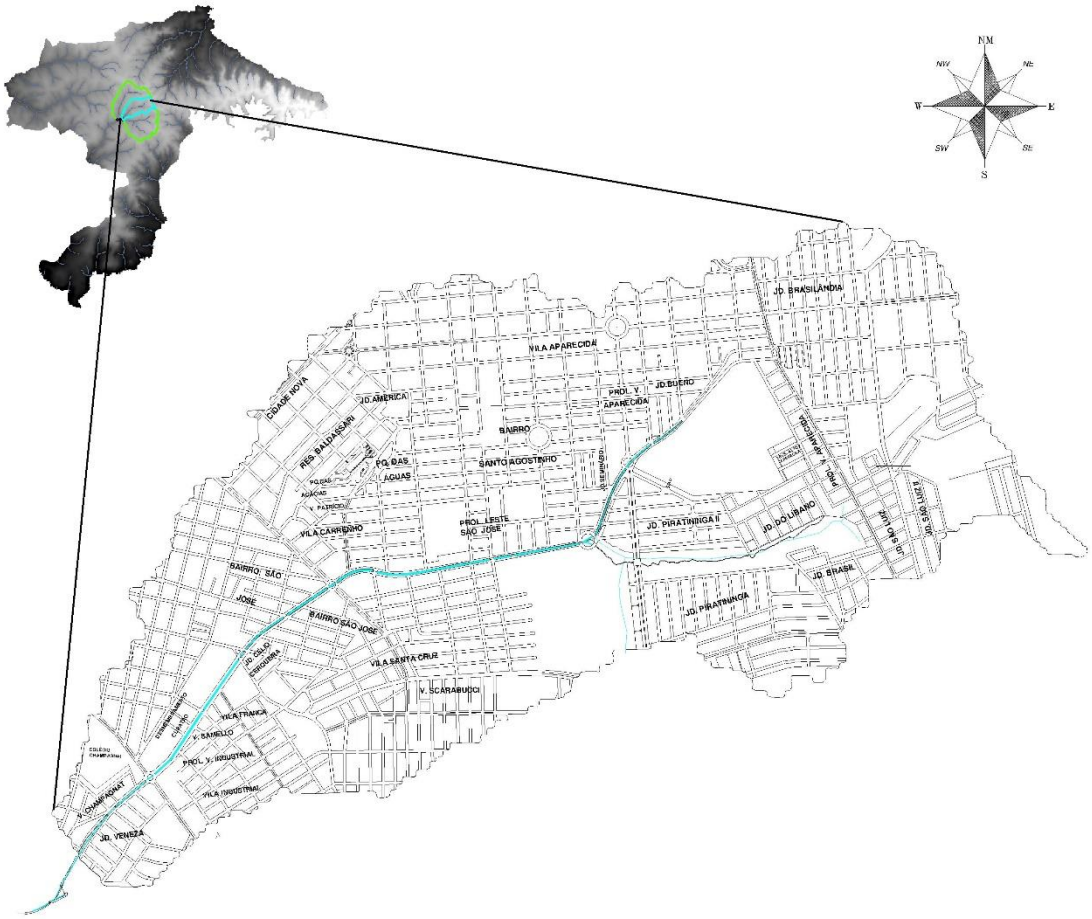

Fonte: Adaptado do Mapa de Loteamentos do Município de Franca (2016).

MÉTODO DA ESTIMATIVA DE PRECIPITAÇÃO MÁXIMA

Devido as consequências que um evento de chuva critica pode ocasionar, a estimativa da precipitação máxima é um dos parâmetros mais importantes na realização de um estudo

climático. Assim, é de extrema importância que se conheça o grupo das variáveis da precipitação (altura, intensidade e duração) nos projetos de obras hidráulicas (NOIA, 2013).

O tipo de obra a ser avaliado se trata de uma macrodrenagem, onde suas características quanto ao tipo de ocupação da área englobam áreas comerciais e residenciais, o período de retorno (Tr) recomendado é de 50 a 100 anos de vida útil (DP-H01, 1999).

Para a obtenção da intensidade da chuva de projeto será utilizada a equação da curva IDF do município de Franca (NASCIMENTO, 2015).

A equação da curva IDF do município de Franca, segundo Nascimento (2015), é dada pela seguinte equação:

$$i = \frac{14{,}623 * Tr^{0{,}1551}}{(t + 12)^{0{,}7594}}$$

i = intensidade média da chuva, em mm/min;

t = duração da chuva, em min;

Tr = período de retorno, em anos.

Como entrada de dados para obter a precipitação pela distribuição de Huff, é necessário que se use a curva IDF da região, para obter a intensidade.

Quanto a distribuição temporal a ser usada para simulações, o valor é estipulado a partir das recomendações de Huff, referente ao período de duração da chuva.

Para este trabalho o tempo de duração das precipitações máximas foi considerado igual há 50 minutos (tempo de concentração da bacia) e 3 horas (recomendação do PDUMF (2012)). Portanto serão usadas as distribuições do 1º e 2º quartil respectivamente.

Dentre os métodos citados no programa SWMM disponíveis para a modelagem da infiltração o método utilizado no presenta estudo é o método Curva-Número (CN).

Inicialmente, de acordo com o solo da bacia em estudo, onde abrange solos com áreas permeáveis e impermeáveis, define-se o parâmetro de infiltração denominado CN. Para a estimativa do parâmetro CN, adotou-se a condição II de umidade antecedente e o grupo hidrológico que predomina na região de Franca, segundo PDUMF (2012) é o do Grupo Hidrológico B.

Uma vez conhecendo os dados da umidade antecedente e o grupo hidrológico para a região em estudo, definiu-se com ajuda de tabelas o valor para o CN para áreas impermeáveis e permeáveis.

SIMULAÇÃO HIDROLÓGICA

No presente trabalho, o SWMM foi o modelo de simulação escolhido, devido a sua ampla capacidade, por ser de domínio público e bastante utilizado na atualidade pelos pesquisadores, além de ser de aplicação relativamente simples.

Inicialmente o programa exige que seja traçada a área da bacia em estudo. A delimitação do traçado da bacia foi feita com a ferramenta ArcHidro do programa ArcGis. Para isso foi necessário o uso da carta temática do estado de São Paulo e do município de Franca, fornecidas pelo site do IBGE (2016). Após a delimitação da bacia hidrográfica do córrego Cubatão, foi necessário agrupar esta imagem com o mapa do município de Franca, onde mostra separadamente a localização de todas as quadras e arruamentos.

Então, deu-se início a demarcação das sub-bacias, que para este caso, foi considerada como as quadras que encontram-se dentro da delimitação da bacia. A Figura 3 representa todas as sub-bacias consideradas para estudo. Ao todo foram consideradas 680 sub-bacias.

Figura 3: Representação de todas as sub-bacias consideradas dentro da delimitação da bacia do Córrego Cubatão no programa SWMM. Sem Escala.

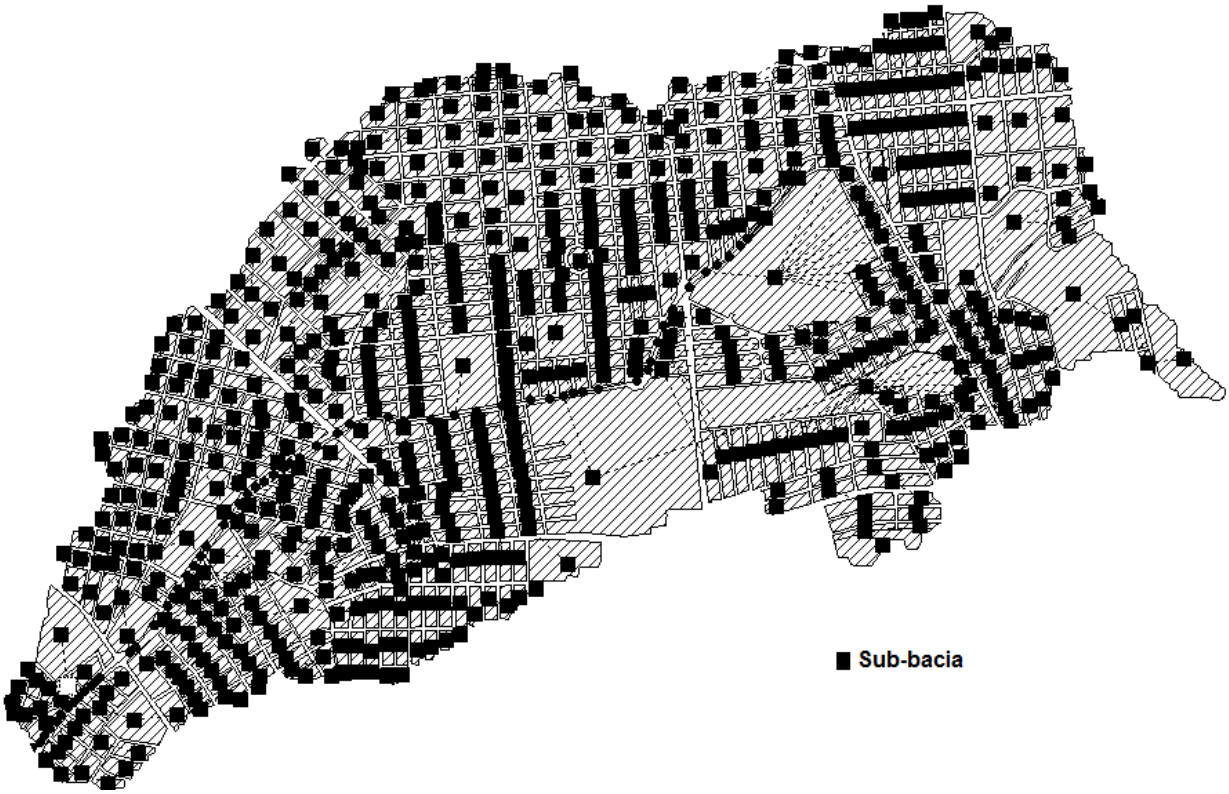

Fonte: Elaborado pelos autores.

Ao inserir os parâmetros, o SWMM faz a simulação de todo o sistema, gerando hidrogramas que criam dados analisados e utilizados como vazões que serão utilizados no procedimento de calibração, através destes parâmetros do sistema é feito uma alteração para se verificar qual a melhor calibração para o modelo de acordo com a sub-bacia (APRIGIO, 2012).

Dentre alguns parâmetros analisados estão, as porcentagens de áreas impermeáveis, capacidade de áreas permeáveis, parâmetros de infiltração do CN, precipitação.

RESULTADOS E DISCUSSÃO

Para que os resultados das simulações do escoamento superficial sejam obtidos, o modelo de simulação SWMM exige que seja fornecido alguns dados de entrada, como a precipitação, área de cada quadra dos loteamentos que foram consideradas como sub-bacias, porcentagem de impermeabilidade do solo e parâmetros de infiltração e etc.

Para obtenção da precipitação é necessário que seja considerado um método que estima a chuva de projeto. No presente estudo o método escolhido foi o método da distribuição de Huff. Como entrada de dados para obter a precipitação pela distribuição de Huff, é necessário que se use a curva IDF da região, para obter a intensidade, e neste caso a curva IDF utilizada foi a de Franca, obtida em um trabalho de conclusão de curso por Nascimento (2015).

A curva IDF necessita de algumas entradas de dados, tais como o Período de Retorno (Tr) e a Duração.

O Período de Retorno escolhido foi de 100 anos, uma vez que a bacia estudada se trata de uma macrodrenagem e o Período de Retorno recomendado para as macrodrenagens é de 50 a 100 anos.

A Duração se dá pelo Tempo de Concentração (Tc) da bacia hidrográfica, que é o tempo que toda bacia estudada leva para que contribua com o escoamento superficial. No presente estudo foram utilizados dois períodos de duração, o primeiro foi com duração de 3 horas, a escolha desta duração foi baseada em um projeto que foi desenvolvido para o município de Franca o PDUMF (2012), o segundo período de duração foi de 50 minutos, esta duração foi estimada de acordo com uma das fórmulas do Tc, sendo ela chamada de Kirpich I (TOMAZ, 2013).

$$Tc = 57 * \left(\frac{4{,}2926^3}{115}\right)^{0{,}385} \approx 50\, min$$

Sendo:

L = Comprimento do curso (Km)

H = diferença de cotas (m)

Portanto para este estudo estão sendo avaliadas duas chuvas de projeto, uma com duração de 3 horas e a outra com duração de 50 minutos.

O próximo passo, foi jogar estes valores na curva IDF de Franca, como segue na equação abaixo:

Resultados da intensidade da chuva com duração de 50 minutos:

$$i = \frac{14{,}623 * 100^{0{,}1551}}{(50 + 12)^{0{,}7594}} * 60 = 78{,}03\ mm/h$$

Resultados da intensidade da chuva com duração de 3 horas (180 minutos):

$$i = \frac{14{,}623 * 100^{0{,}1551}}{(180 + 12)^{0{,}7594}} * 60 = 33{,}07\ mm/h$$

Voltando aos dados que são necessários para a distribuição de Huff, quanto a distribuição temporal usada nas simulações, escolheu com base nas recomendações de Huff, pela distribuição do 1º quartil para duração de 50 minutos e pela distribuição do 2º quartil para duração de 3 horas.

Para usar a distribuição de Huff, é necessário encontrar um percentual de tempo acumulado. Para cada chuva um percentual de tempo foi encontrado. O percentual da chuva com duração de 3 horas, foi encontrado considerando intervalos de 10 em 10 minutos, onde cada intervalo foi dividido pela duração igual a 180 minutos (3 horas). O percentual para a chuva com duração de 50 minutos, foi encontrado considerando intervalos de 2 em 2 minutos, onde cada intervalo foi dividido pela duração igual a 50 minutos.

Com os resultados dos percentuais já encontrados, bastou apenas rebater cada valor na Figura 1, onde os resultados dos percentuais para a chuva com duração de 50 minutos foram rebatidos na distribuição de Huff do 1º quartil e os resultados dos percentuais para a chuva com duração de 3 horas foram rebatidos na distribuição de Huff do 2º quartil. Segue Figura 4 com os valores da distribuição de Huff para duração de 50 minutos e intensidade da chuva de 78,03 mm/h:

Figura 4: Chuva de projeto para duração de 50 minutos de acordo com a precipitação.

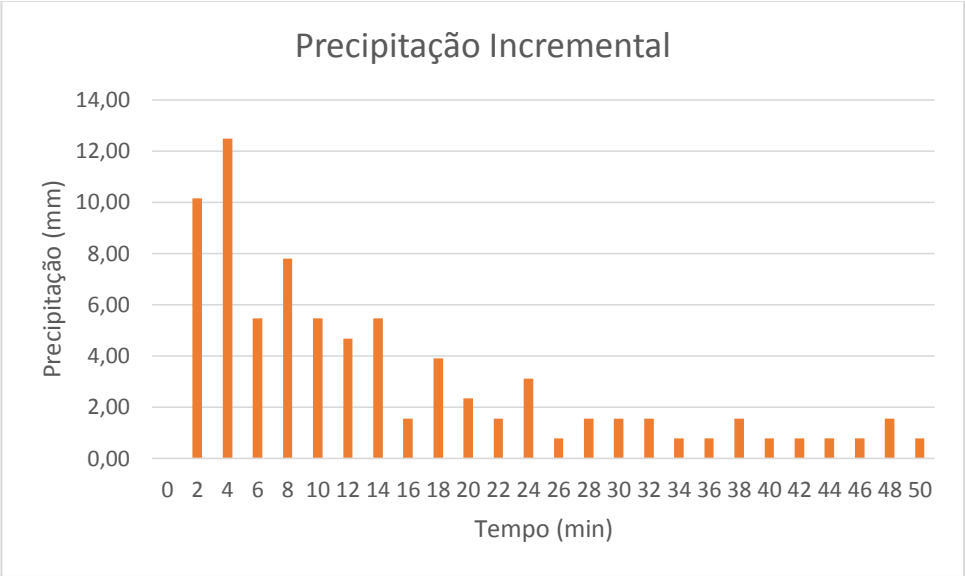

Fonte: Elaborada pelos autores.

Segue

Figura 5 com os valores da distribuição de Huff para duração de 3 horas (180 minutos), e intensidade da chuva de 33,07 mm/h:

Figura 5: Chuva de projeto para duração de 3 horas de acordo com a precipitação.

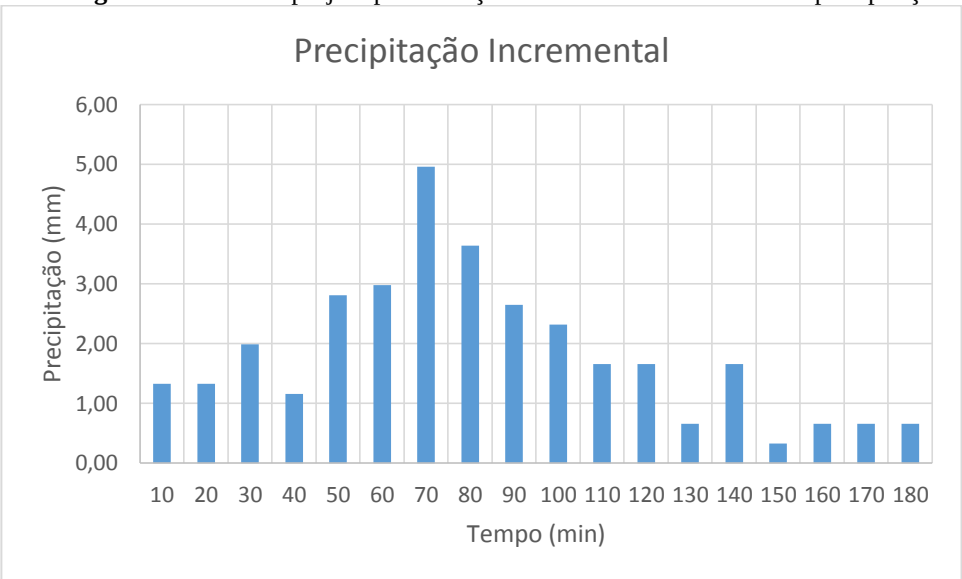

Fonte: Elaborada pelos autores.

Para a chuva de 50 minutos onde foi usado a distribuição de Huff do 1º quartil, a precipitação começa em um pico muito crítico e em curto período de tempo, já para a chuva de duração de 3 horas, onde foi usado a distribuição de Huff do 2º quartil, a precipitação ganha uma forma mais homogênea, menos crítica. Assim pode-se notar claramente a diferença das precipitações.

As sub-bacias consideradas neste trabalho, são as quadras dos loteamentos que estão dentro da delimitação da bacia hidrográfica analisada, a área está sendo considerada em hectare.

A porcentagem de área impermeável é um dos parâmetros necessários que o SWMM precisa para que seja gerado o escoamento superficial. A bacia em estudo está sendo analisada antes da urbanização, quando todas as quadras ainda não tinham área construída e está sendo analisada para a atualidade, que seria como ela se encontra atualmente.

Serão apresentados agora os resultados obtidos através da simulação do SWMM, lembrando que para este estudo não estão sendo considerados o arruamento nem a água subterrânea, que seriam peças fundamentais para um melhor resultado.

Define-se como exutório o ponto de menor altitude de um curso d'água, resultando o total do escoamento superficial, que é gerado pelo interior da bacia hidrográfica (GONÇALVES; BATISTA, 2015).

Os resultados do Exutório foram apresentados nas Tabelas 1 e 2.

Tabela 1: Resultados do exutório, para o cenário antes da urbanização, com diferentes período de duração.

	Cenário Antes de Urbanização (Duração da Chuva de 50 min)			Cenário Antes da Urbanização (Duração de Chuva de 180 min)		
	Q médio (m^3/s)	Q máximo (m^3/s)	Volume (10^6 L)	Q médio (m^3/s)	Q máximo (m^3/s)	Volume (10^6 L)
Exutório	0,44	26,402	119,994	0,089	2,282	24,712

Fonte: Elaborado pelos autores.

Tabela 2: Resultados do exutório, para o cenário atual, com diferentes período de duração,

	Cenário Atual (Duração de Chuva de 50 min)			Cenário Atual (Duração da Chuva de 180 min)		
	Q médio (m^3/s)	Q máximo (m^3/s)	Volume (10^6 L)	Q médio (m^3/s)	Q máximo (m^3/s)	Volume (10^6 L)
Exutório	1,796	98,151	346,997	0,622	13,683	125,370

Fonte: Elaborado pelos autores.

Figura 6: Comparação da Afluência Total entre cenários diferentes, para chuva com duração de 50 min.

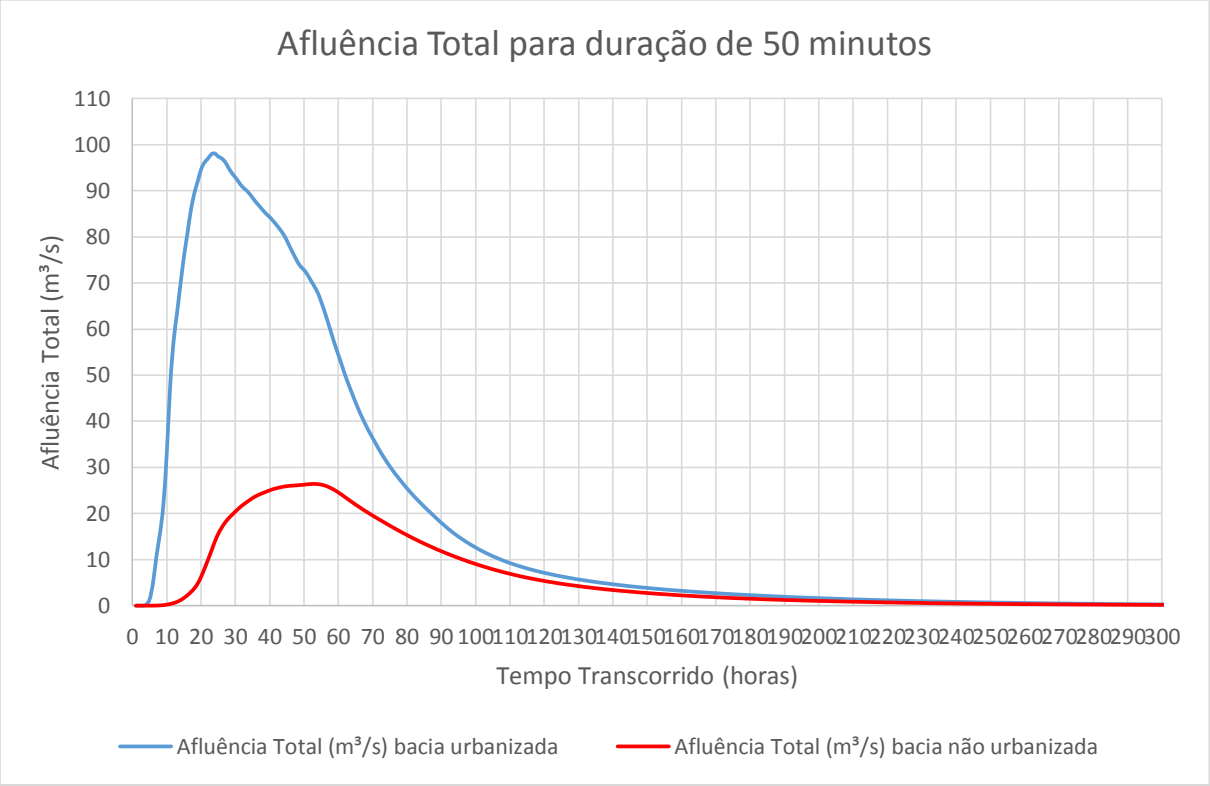

Fonte: Elaborado pelos autores.

Figura 7: Comparação da Afluência Total entre cenários diferentes, para chuva com duração de 3 horas.

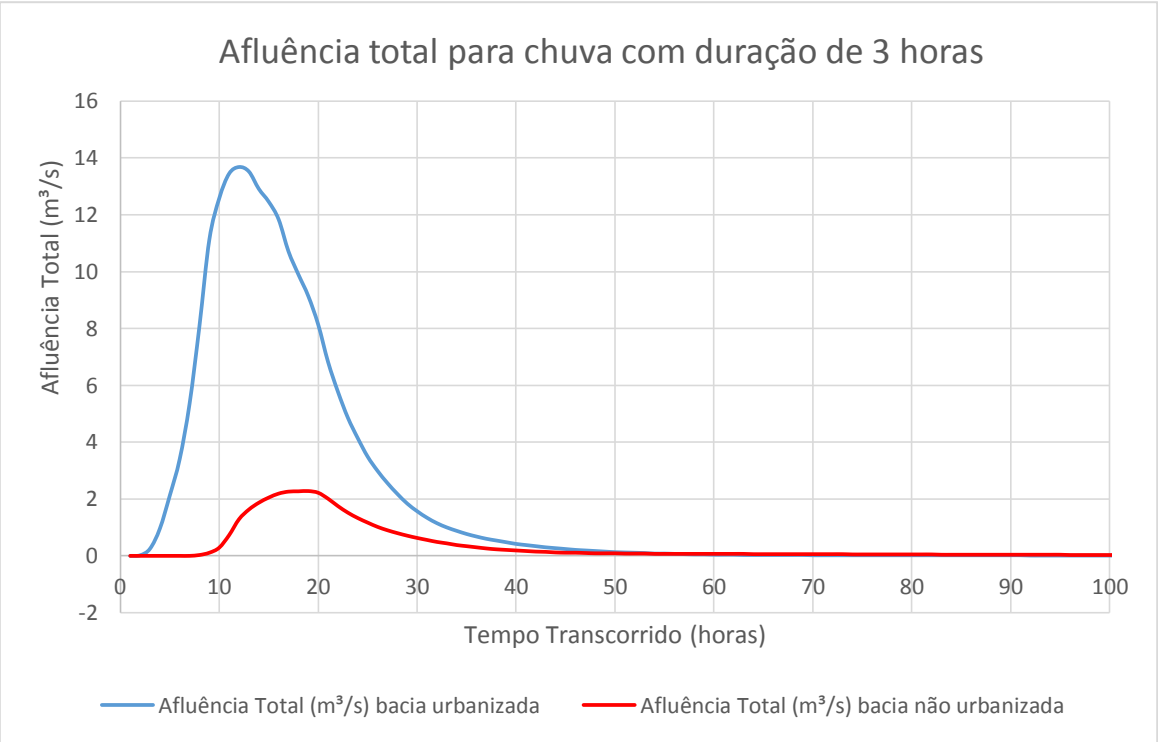

Fonte: Elaborado pelos autores.

Para as diferentes chuvas de projeto consideradas, nota-se que o pico máximo da afluência total para a bacia urbanizada é muito maior, se comparado ao da bacia não urbanizada, isso devido ao potencial de infiltração que caracteriza cada situação, esta consideração pode ser notada na Figura 6 e Figura 7.

CONSIDERAÇÕES FINAIS

O trabalho busca avaliar os impactos do uso e ocupação do solo, da bacia hidrográfica do Córrego Cubatão, na simulação de eventos de chuvas utilizando um programa computacional, o SWMM, que permite analisar o escoamento superficial gerado pelas chuvas. Dois cenários diferentes foram simulados no SWMM: o primeiro foi para a bacia hidrográfica considerada como não urbanizada e o segundo para a bacia hidrográfica no cenário atual, já urbanizada.

Vale destacar, que para as simulações, o arruamento não está sendo considerado, pois, devido as dificuldades quanto aos detalhes necessários, o tempo de elaboração do trabalho não seria suficiente. Porém, este seria um ponto de muita influência no escoamento superficial, já que é nas ruas onde a precipitação escoam com mais facilidade.

Quanto a comparação das chuvas com diferentes períodos de duração observados, de 50 minutos e 3 horas, houve um maior impacto gerado pela chuva de projeto de 50 minutos. Se comparadas os resultados do exutório, para a bacia com características atuais, já urbanizada, conclui-se que a vazão máxima gerada pela chuva de duração de 50 minutos é 7 vezes maior do que a vazão máxima gerada pela chuva de 3 horas.

Analisando os dois diferentes sistemas utilizados, para as características da bacia não urbanizada e urbanizada, ainda pelos resultados obtidos do exutório, pode-se observar que quando foi utilizado a chuva de duração de 50 minutos, a vazão máxima da bacia não urbanizada para a bacia urbanizada foi quase 4 vezes maior. Já para a chuva de 3 horas a vazão máxima da bacia não urbanizada para a bacia urbanizada foi 6 vezes maior. Isso explica as ocorrências de inundação no local, pois a vazão gerada pelo escoamento superficial é muito maior para a bacia urbanizada.

Para validação de todos os resultados seria necessário desenvolver uma calibração da modelo chuva vazão. Onde seria aconselhável, que uma série de dados mais representativa fosse coletada do local. Que para melhores resultados, seria necessário desenvolver um estudo que demandaria um tempo maior de coletas e análises.

O software SWMM é um programa fácil de ser utilizado, onde a melhor fonte de aprendizagem é o seu manual, porém não há outros materiais disponíveis. Ele pode desenvolver resultados excelentes, a maior dificuldade é em obter todos os dados necessários, dados estes que precisariam de um estudo mais aprofundado.

Seria de extrema importância avaliar os impactos gerados pelas direções das pancadas de chuvas na bacia, podendo elas, começarem no ponto mais alto da bacia com a cota estando a 1050 metros, como no ponto mais baixo da bacia, no exutório.

REFERÊNCIAS

ABREU, F. G. **Análise de influência de distribuição temporal das chuvas intensas e de cenários de uso e ocupação do solo na quantificação dos prejuízos econômicos diretos provocados pelas inundações urbanas.** 2013. 162 F. Dissertação (mestrado em Engenharia Hidráulica e Saneamento) – Escola de Engenharia de São Carlos, Universidade de São Paulo, São Carlos, 2013.

APRIGIO, P.O. **Avaliação de Modelos de Simulação de Cargas Difusas em Bacias Urbanas**. Dissertação (Mestrado em Hidráulica e Saneamento), Escola de Engenharia de São Carlos – Universidade de São Paulo, São Carlos, São Paulo, 2012.

CANHOLI, A. P. **Drenagem Urbana e Controle de Enchentes**, -- 2. Ed. – São Paulo: Oficina de textos, 2014.

CARVALHO, D. F; SILVA, L. D. B. HIDROLOGIA, Bacia Hidrográfica, Cap. 3, agosto, 2006. Disponível em: <http://www.ufrrj.br/institutos/it/deng/leonardo/downloads/APOSTILA/HIDRO-Cap3-BH.pdf>. Acessado em: maio. 2016.

CARVALHO, A. C. A. **Analise do Processo de Uso e Ocupação do Espaço Urbano: A Segregação Sócio Espacial e a Vulnerabilidade Socioambiental no Setor Habitacional Ribeirão/Porto Rico.** Universidade de Brasília - Departamento de Geografia - Distrito Federal – Brasília, setembro 2012.

CASTRO, A. L. P.; SILVA, C. N. P.; SILVEIRA, **A. Curvas Intensidade-Duração-Frequência das precipitações extremas para o município de Cuiabá (MT)**. Ambiência Guarapuava (PR). v. 7 n. 2 p. 305-315. Jan/Abr. 2011. ISSN 1808-0251.

COLLISCHONN, W.; TASSI, R. **Introduzindo Hidrologia**, IPH UFRGS, maio. 2008. Disponível em: <http://www.ctec.ufal.br/professor/crfj/Pos/Hidrologia/apostila_Completa_2008.pdf>. Acessado em: março. 2016.

COLLODEL, M. G. **Aplicação do modelo hidrológico SWMM na Avaliação de Diferentes Níveis de Detalhamento da Bacia Hidrográfica Submetida ao Processo de Transformação Chuva-Vazão**. 146 p. 2009. Dissertação (Mestrado), Escola de Engenharia de São Carlos da Universidade de São Paulo, 2009.

CORDERO, A. **Apostila de Hidrologia – Curso de Engenharia Civil** – Universidade Regional de Blumenau, SC, 2013. Disponível em: < file:///C:/Users/D%C3%A9bora/Downloads/Hidrologia%20Aplicada.pdf>. Acessado em: 26.julho.2016.

DP-H01. **Diretrizes de Projeto de Hidráulica e Drenagem. Diretrizes de Projeto para Estudos Hidrológicos** – Período de Retorno. Superintendências de Projetos e de Obras, São Paulo – SP, 30.junho.1999.

ESTUDO DO CANAL. 2008. **Documento em DWG**. Acesso na Prefeitura Municipal de Franca.

GIOMETTI A. B. R.; CARVALHO A. V. P. **A água em franca** - coleção água e cidadania, vol. 2 UNESP, FRANCA, 2006.

GONÇALVES, A. A.; BATISTA, L. S. **Caracterização Morfométrica da Bacia Hidrográfica do Rio Jacarecica/SE**. Aracaju - SE. 09 a 11 de dezembro de 2015.

GONTIJO, N. T. **Avaliação das relações de Frequência entre precipitações e Enchentes Raras por Meio de Séries Sintéticas e Simulação Hidrológica**. Belo horizonte: UFMG-Tese de Mestrado, 2007.

INPE – Instituto Nacional de Pesquisas Espaciais **– Padrões e Processos em Dinâmica de Uso e Cobertura da Terra - Ministério da Ciência e Tecnologia**. Disponível em: <http://ess.inpe.br/courses/lib/exe/fetch.php?media=cst-312-opea:aula2_conceitolucc_i.pdf>. Acesso em: Agosto de 2016.

LIMA, M. M. **Zoneamento Geoambiental do Município e Região de Franca** – SP – Unesp Universidade Estadual Paulista – Rio Claro – SP – outubro 2009.

MANCUSO, M. A.; FLORES, B. A.; ROSA, G. M.; SCHROEDER, J.K.; PRETTO, P. R. P. **Características da Taxa de Infiltração e Densidade do Solo em Distintos Tipos de Cobertura de Solo em Zona Urbana** - Curso de Engenharia Ambiental da Universidade Federal de Santa Maria - UFMS/CESNORS - Janeiro de 2014.

NASCIMENTO, C. R. P. D**eterminação da Curva Intensidade x Duração x Frequência para o município de Franca** - SP, Universidade de Franca (UNIFRAN), 2015.

NÓIA, C. P. Z., M. Sc., Universidade Federal da Grande Dourados, maio de 2013**. Estimativa de precipitação pluvial máxima para o Estado de Mato Grosso do Sul**. Orientador: Prof. Silvio Bueno Pereira. Co-orientador: Carlos Ricardo Fietz.

PAULINO, P. F**. Estudo sobre a Sensibilidade dos Parâmetros do Método SCS na Determinação de Hidrogramas de Cheia em Bacia Urbanas**. Dissertação [Mestrado em Engenharia Civil (Hidráulica e Saneamento)] – Escola de Engenharia de São Carlos, Universidade de São Paulo, São Carlos, 2014.

PDUMF. **Plano de Drenagem Urbana para o Município de Franca**. Modelação Hidrológica e Consolidação de Estudos. Etapa II, vol. I, 2012.

ROSSMAN, LEWI A.; SUPPLY, **WATER and Water Resources Division National Risk Management Research Laboratory Cincinnati**, OH 45268. SWMM 5.0 Manual do Usuário, 2012.

SIQUEIRA, E.Q**. Complexity and Uncertainty in Hydrological Modeling for Urban Areas of Varying Database Quality**. 2003. 117f. Tese (Doutorado), University of Guelph, Canada. 2003.

SMDU. Secretária Municipal de Desenvolvimento Urbano. **Manual de drenagem e manejo de águas pluviais: gerenciamento do sistema de drenagem urbana**. São Paulo, 2012.

TASSI, R.; ALLASIA, D. G.; MELLER, A.; MIRANDA, T. C.; HOLZ, J.; SILVEIRA, A. L. L. **Determinação do Parâmetro CN para Sub-bacias Urbanas do Arroio Dilúvio** – Porto

Alegre/RS. I Simpósio de Recursos Hídricos do Sul-Sudeste, Curitiba. 2006. Disponível em: <http://www.rhama.net/download/artigos/artigo46.pdf>. Acesso em: 23 agosto.2016.

TOMAZ, P. **Curso de Manejo das Águas Pluviais**, Cap. 3 Tempo de Concentração. 19/12/2013.

TUCCI, C.E.M., 1993b. **Hidrologia ciência e aplicação**. Ed. UFRGS, Porto Alegre – RS.

TUCCI, C. E. M. **Gestão de Águas Urbanas. Ministérios das Cidades** – Unesco – Instituto de Pesquisas Hidráulicas – Universidade do Rio Grande. Dezembro 2005.

VESCOSI, J. M. **Aplicação de dois modelos hidrológicos em uma pequena bacia rural do município de Joinvile (SC)**. Florianópolis: UFSC/CTC/ENS,2011 84 f. Trabalho de Conclusão de Curso em Engenharia Sanitária e Ambiental-UFSC.

YIN, R. K. Estudo de Caso. **Planejamento e Métodos**. 5ª ed. BOOKMAN EDITORA LTDA. 2015.

WATANABE, R. M. **Chuva de Projeto**. Artigo atualizado em 2009. Disponível em: <file:///C:/Users/D%C3%A9bora/Downloads/derenagem%20watabe.html>. Acesso em: 29 agosto.2016.