UNI-FACEF CENTRO UNIVERSITÁRIO MUNICIPAL DE FRANCA
Programa de Pós-Graduação em Desenvolvimento Regional

ROSANA APARECIDA BRANQUINHO

TURISMO, UMA VIA PARA O DESENVOLVIMENTO REGIONAL:
prospecção de cenários para o setor turístico de Franca (SP) e região, 2017-2021

FRANCA
2017

ROSANA APARECIDA BRANQUINHO

TURISMO, UMA VIA PARA O DESENVOLVIMENTO REGIONAL:
prospecção de cenários para o setor turístico de Franca (SP) e região, 2017-2021

Dissertação apresentada ao Programa de Pós-Graduação em Desenvolvimento Regional – Mestrado Acadêmico Interdisciplinar, *Centro Universitário Municipal de Franca – Uni-FACEF*, para obtenção do título de Mestre.

Orientador: Prof. Dr. Alfredo José Machado Neto.

Linha de Pesquisa: Desenvolvimento e Integração Regional.

FRANCA
2017

B825t

Branquinho, Rosana Aparecida
Turismo, uma via para o desenvolvimento regional: prospecção de cenários para o setor turístico de Franca (SP) e região, 2017-2021. / Rosana Aparecida Branquinho. – Franca (SP): Uni- FACEF, 2017.
131p.; il.

Orientador: Prof. Dr. Alfredo José Machado Neto
Dissertação de Mestrado – Uni-FACEF
Programa de Mestrado em Desenvolvimento Regional

1.Desenvolvimento local. 3.Desenvolvimento regional. 4.Turismo. 5.Cenários prospectivos. I.T.

CDD 658.401

ROSANA APARECIDA BRANQUINHO

TURISMO, UMA VIA PARA O DESENVOLVIMENTO REGIONAL:
prospecção de cenários para o setor turístico de Franca (SP) e região, 2017-2021

Dissertação apresentada ao Programa de Pós-Graduação em Desenvolvimento Regional – Mestrado Acadêmico Interdisciplinar, *Centro Universitário Municipal de Franca – Uni-FACEF*, para obtenção do título de Mestre.

Orientador: Prof. Dr. Alfredo José Machado Neto.

Linha de Pesquisa: Desenvolvimento e Integração Regional.

Franca, 21 de fevereiro de 2017.

Orientador: _____
Nome: Prof. Dr. Alfredo José Machado Neto.
Instituição: Centro Universitário Municipal de Franca – Uni-FACEF.

Examinador: _____
Nome: Dra. Sheila Fernandes Pimenta e Oliveira.
Instituição: Centro Universitário Municipal de Franca – Uni-FACEF.

Examinador: _____
Nome: Prof. Dr. Pedro Geraldo Saadi Tosi.
Instituição: Universidade Estadual Paulista “Júlio Mesquita Filho” – UNESP.

Dedico este trabalho aos meus pais, Abenacir e Leny; e aos meus filhos Rafael, Felipe e Pedro Henrique, eternas fontes de inspiração.

AGRADECIMENTOS

Em primeiro lugar, agradeço a Deus, pois olhando para trás, para a minha trajetória de vida, sinto-me recompensada e agradecida pelos esforços que empreendi para chegar até aqui. Ainda menina, acalentava o sonho de me tornar professora. O “rio” da minha vida desviou seu curso, e meu barco, ficou à deriva por muito tempo. Como Deus sempre foi um amigo e confidente fiel, entendeu que era chegada a hora de dar um “empurrãozinho” e tratou de colocar pessoas generosas no meu barco que me ajudassem a remar. Aquela que parecia uma pequena embarcação se agigantou com a força de tantos “braços”: de pai, de mãe, de irmãos, de filhos, de marido, de professores, de mestres generosos e de amigos... E assim, foi cruzando rios, desvendado seus mistérios e segredos, até que, finalmente, aportou em águas calmas e seguras. O barco foi batizado de “Gratidão”, para lembrar que sozinho não vamos a lugar algum, e juntos, podemos ir muito além do que sonhamos. Nomear e agradecer a todos que percorreram comigo essa viagem, é a forma que encontro neste momento, para agradecê-los.

Muito obrigada, papai e mamãe, que me legaram a força e a coragem para enfrentar os desafios;

Meus filhos Rafael, Felipe e Pedro Henrique;

Meu marido Fernando;

Mestres queridos: Dr. Alfredo (meu orientador), Dr. José Alfredo, Dr. Paulo de Tarso, Dr. Sílvio, Dr. Célio, Dr. Hélio Braga, Dr. Daniel, Dr. Pedro Tosi, Dra. Sheila, Dra. Bárbara, Dra. Melissa e Dra. Marinês;

Aos amigos que tive a grata surpresa de encontrar nessa jornada, especialmente, Elisângela, Taise e Welton.

Gratidão!

Sonho que se sonha só
É só um sonho que se sonha só
Mas um sonho que se sonha junto
É realidade.

Prelúdio – Raul Seixas

RESUMO

Durante as últimas décadas, o Turismo tem experimentado um crescimento contínuo. Um número crescente de destinos vem ampliando e investindo na atividade turística, fazendo dela um fator-chave de desenvolvimento econômico, mediante o surgimento de novas empresas, criação de empregos e melhoria da infraestrutura. A contribuição direta do setor no Produto Interno Bruto (PIB) tem alcançado cifras vultosas que ultrapassam a casa dos trilhões de dólares, de acordo com estudos realizados por entidades representativas do setor, como a *World Travel & Tourism Council* (WTTC, 2013). A cadeia de serviços ligados ao Turismo constitui-se, principalmente, pela rede hoteleira, agências de viagens, companhias aéreas e serviços de transporte de passageiros. Há ainda que se considerar os segmentos indiretos: a geração de emprego, a inclusão social e a geração de receitas e divisas para a localidade envolvida. Levando-se em consideração tais afirmações, entendemos que o Turismo poderá contribuir significativamente com o desenvolvimento regional, desde que trabalhado de forma organizada e planejada. Desta forma, o objetivo deste trabalho é a prospecção de cenários futuros para o Setor de Turismo na cidade de Franca (SP) e região, no horizonte temporal 2017-2021. No desenvolvimento da investigação foi realizado um levantamento do referencial teórico sobre a prospecção de cenários e foi demonstrada a significância da sua utilização em um ambiente de turbulências e incertezas. A pesquisa é descritiva e o Método Delphi foi utilizado para prospectar os fatos portadores de futuro, obtidos pela consulta a especialistas, com reconhecida atuação no setor. Na construção dos cenários foi utilizada a metodologia proposta por Blanning e Reinig (1998), que permitiu a construção de três possibilidades de cenários futuros: Lagoa Azul (Otimista), Paraíso Perdido (Pessimista) e Entre Serras e Vales (Mais provável). O trabalho foi complementado com a utilização do Método dos Impactos Cruzados, proposto por Marcial e Grumbach (2006), que possibilitou o levantamento das forças motrizes do sistema. O estudo concluiu que o tema em questão vem sendo amplamente debatido no país; entretanto, nota-se a descontinuidade das ações pelo poder público. Espera-se, nesse sentido, que a presente investigação possa servir de orientação para o poder público, investidores e terceiro setor, para o planejamento ordenado do potencial e atrativos turísticos da região, denominada pela Secretaria de Turismo do Estado de São Paulo, RT Lagos do Rio Grande, inserida na 14ª Região Administrativa de Franca (SP).

Palavras-chave: Turismo; turismo em Franca (SP) e região; desenvolvimento local; desenvolvimento regional; cenários prospectivos.

ABSTRACT

During the last decades, Tourism has experienced continuous growth. An increasing number of destinations have been expanding and investing in the development of the activity, making it a key factor of economic development, through the emergence of new companies, job creation and infrastructure improvement. The direct contribution of the sector to Gross Domestic Product (GDP) has reached significant figures that exceed trillions of dollars, according to studies carried out by entities representing the sector, such as the World Travel & Tourism Council (WTTC, 2013). The chain of services related to tourism, directly, is constituted, mainly, by the hotel chain, travel agencies, airlines and services of transport of passengers. Indirect segments must also be considered: the generation of employment, social inclusion and the generation of revenues and foreign exchange for the locality involved. Taking these considerations into account, we believe that tourism can contribute significantly to regional development, provided that it is organized and planned. In this way, the objective of this work is the prospection of future scenarios for the Tourism Sector in the city of Franca and region, in the time horizon 2017-2021. In the development of the research was carried out a survey of the theoretical reference on the prospecting of scenarios and demonstrated the importance of its use in an environment of turbulence and uncertainties. The research is descriptive and the Delphi Method was used to prospect the future bearer facts, obtained by consulting specialists, with recognized performance in the sector. In the construction of the scenarios, the methodology proposed by Blanning and Reinig (1998) was used, which allowed the construction of three possibilities of future scenarios: Blue Lagoon (Optimistic), Lost Paradise (Pessimist) and Between Sierras and Valleys (Most likely). The work was complemented by the use of the Cross Impacts Method, proposed by Marcial and Grumbach (2006), which enabled the survey of the driving forces of the system. The study concluded that the issue in question has been widely debated in the country; however, we note the discontinuity of actions by the public power. It is hoped that the present investigation may serve as a guide for public authorities, investors and the third sector, especially in relation to the main tourist attractions of the region, named by the Tourism Secretary of the State of São Paulo, RT Lagos do Rio Grande, inserted in the 14th Administrative Region of Franca-SP.

Keywords: Tourism; tourism in Franca (SP) and region; local development; regional development; prospective scenarios.

LISTA DE FIGURAS

Figura 1 - Etapas da Metodologia Delphi..... 50
Figura 2 - Métodos descritos por Raul Grumbach..... 53
Figura 3 - Cenários *Mont Fleur*..... 55
Figura 4 - Raio “X” do Turismo Brasileiro..... 67
Figura 5 - Macros e Regiões Turísticas do Estado de São Paulo..... 69
Figura 6 - Estratégia de Gestão Descentralizada do MTur..... 72
Figura 7 - Região Turística Lagos do Rio Grande..... 73
Figura 8 - Região abrangida pela AMITAM..... 81

LISTA DE TABELAS

Tabela 1 - Municípios da 14 ª Região Administrativa do Estado de SP (RA Franca) 74
Tabela 2 - Mapa de Opiniões..... 104
Tabela 3 - Matriz de Impactos Cruzados (Motricidade x Dependência). 109

LISTA DE QUADROS

Quadro 1 - Modelos e princípios do desenho organizacional..... 26
Quadro 2 - Análise das abordagens relacionadas aos estudos do futuro..... 37
Quadro 3 - Características dos estudos tendenciais clássicos e da abordagem prospectiva..... 42
Quadro 4 - Metodologia Prospectiva e Pesquisa em Gerenciamento Estratégico..... 57
Quadro 5 - Características dos Sistemas de Políticas Públicas do Turismo no Brasil..... 62
Quadro 6 - Relação dos circuitos e roteiros turísticos reconhecidos pela SETUR..... 82
Quadro 7 - Circuito de Segmentos e Produtos..... 83

LISTA DE GRÁFICOS

Gráfico 1 - Percentual de Municípios inseridos no Mapa do Turismo Brasileiro..... 70
Gráfico 2 - Grau de Escolaridade dos respondentes..... 97
Gráfico 3 - Faixa etária dos participantes da pesquisa..... 97
Gráfico 4 - Cenários prospectivos para o setor turístico de Franca (SP) e região..... 105
Gráfico 5 - Motricidade e Dependência..... 110

LISTA DE ABREVIATURAS E SIGLAS

ABEOC	Associação Brasileira de Empresas de Eventos
ABRACORP	Associação Brasileira de Agências de Viagens Corporativas
ACIF	Associação do Comércio e Indústria de Franca
ACTL	Associação Circuito Turístico dos Lagos
AMITAM	Associação dos Municípios de Interesses Turísticos
AMSC	Associação dos Produtores de Cafés Especiais da Alta Mogiana
ANAC	Agência Nacional de Aviação Civil
ANTT	Agência Nacional de Transportes Terrestres
C&VB	*Convention and Visitors Bureau*
CNT	Conselho Nacional de Turismo
COCAPEC	Cooperativa de Cafeicultores e Agropecuaristas de Franca
COMAM	Consórcio de Municípios da Alta Mogiana
COMTUR	Conselho Municipal de Turismo
CPETUR	Companhia Paulista de Eventos e Turismo
EUA	Estados Unidos da América
FHC	Fernando Henrique Cardoso
G6	Grupo Político e Suprapartidário
GBN	*Global Business Network*
IMA	Instituto de Medicina do Além
IMB	Instituto Marca Brasil
INT	Instituto Nacional de Tecnologia
INPI	Instituto Nacional de Propriedade Industrial
MRT	Macrorregiões Turísticas
Mtur	Ministério do Turismo
OMT	Organização Mundial do Turismo
PIB	Produto Interno Bruto
PNMT	Programa Nacional de Municipalização do Turismo
PNT	Plano Nacional do Turismo

PRT	Programa de Regionalização do Turismo
RA	Região Administrativa
RAND	*R & D – Research and Development*
SEADE	Sistema Estadual de Análise de Dados
SEBRAE	Serviço Brasileiro de Apoio às Micro e Pequenas Empresas
SENAC	Serviço Nacional de Aprendizagem Comercial
SETUR	Secretaria de Turismo do Estado de São Paulo
SINDIFRANCA	Sindicato da Indústria de Calçados de Franca
SP	São Paulo
UNESP	Universidade Estadual Paulista
UNIFRAN	Universidade de Franca
WTTC	*World Travel & Tourism Council* – Conselho Mundial de Viagens e Turismo

SUMÁRIO

1 INTRODUÇÃO 16

2 TENDÊNCIAS, DESCONTINUIDADES, PONTOS DE RUPTURAS E CISNES NEGROS 21

2.1 TENDÊNCIAS 23

2.2 DESCONTINUIDADES 27

2.3 PONTOS DE RUPTURA/*BREAKPOINTS* 28

2.4 CISNES NEGROS 30

3 ESTUDOS DO FUTURO E SUA EVOLUÇÃO HISTÓRICA 33

3.1 PROSPECÇÃO DE CENÁRIOS – CONCEITOS BÁSICOS 38

3.2 PLANEJAMENTO DE CENÁRIOS 43

3.3 MÉTODOS DE ELABORAÇÃO DE CENÁRIOS 45

3.3.1 Método de cenários por Godet 46

3.3.2 Método da *Global Business Network* (GBN) 47

3.3.3 Método de cenário industrial de Michael Porter 48

3.3.4 Método Delphi 49

3.3.5 Método de Marcial e Grumbach 51

3.3.6 Método de cenários por Blanning e Reinig 53

3.4 A RELEVÂNCIA DA PROSPECÇÃO DE CENÁRIOS 54

4 TURISMO NO CONTEXTO HISTÓRICO, CONCEITOS E DEFINIÇÕES 59

4.1 O TURISMO NO BRASIL 61

4.1.1 O Turismo como fator econômico 64

4.2 O TURISMO NO ESTADO DE SÃO PAULO 67

4.3 O TURISMO EM FRANCA E REGIÃO / OPORTUNIDADES 72

4.3.1 O Roteiro Turístico Uai Paulista 79

5 TURISMO E O DESENVOLVIMENTO REGIONAL 84

5.1 FRANCA NO CONTEXTO HISTÓRICO REGIONAL 89

6 MÉTODOS E FORMAS DE ANÁLISE DOS RESULTADOS 93

6.1 RESULTADOS DA PESQUISA 96

6.2 EVENTOS SELECIONADOS 98

6.3 DADOS LEVANTADOS E CENÁRIOS APURADOS 103

6.4 SÍNTESE DOS CENÁRIOS CONSTRUÍDOS 105
7 CONSIDERAÇÕES FINAIS 112
7.1 CONTRIBUIÇÕES 115
REFERÊNCIAS 117
APÊNDICE A 130

1 INTRODUÇÃO

O Turismo não é apenas uma atividade de lazer, ligada ao ócio e à recreação como geralmente o vemos relacionado. Vários autores citados na literatura científica classificam a atividade turística como relevante via de desenvolvimento socioeconômico, capaz de transformar a realidade de uma localidade, desde que adequadamente implantado.

Enquanto fenômeno social, cultural, econômico e ecológico, o Turismo tem influenciado significativamente todos os países e cresce, a cada dia, como atividade econômica. Para Beni (2004), pioneiro no estudo e na discussão do tema, o Turismo, que antes parecia ater-se a um punhado de países altamente especializados na excelência da oferta diferencial, passou, há pouco, a ser visto como o único meio de permitir às nações mais pobres viabilizarem sua integração à economia mundial.

No Brasil, desde a criação do Ministério do Turismo (MTur) e a reativação do Conselho Nacional de Turismo (CNT), em 2003, a atividade vem ganhando o devido reconhecimento como um relevante vetor de desenvolvimento socioeconômico (PNT, 2013/2016).

Dados revelam que o Turismo é a atividade do setor terciário que mais cresce no Brasil. Em 2014, movimentou R$ 492 bilhões entre atividades diretas, indiretas e induzidas, de acordo com dados divulgados pelo Conselho Mundial de Viagens e Turismo (*World Travel & Tourism Council,* WTTC). Quando considerada apenas a contribuição direta, a participação do Turismo é de R$ 182 bilhões, estimado em 3,5% do Produto Interno Bruto (PIB) (MTur, 2015).

O futuro é promissor para o Brasil, de acordo com o WTTC. O impacto do Turismo, na economia do Brasil, deverá alcançar R$ 700 bilhões, cerca de 10,3% do PIB em 2024, e empregar 10,6 milhões de pessoas no país. Para se ter uma ideia da importância econômica da indústria do Turismo nacional, o PIB do Turismo brasileiro é maior do que o PIB global de mais de 100 países ao redor do mundo, entre os quais o Uruguai, Costa Rica e Panamá (MTur, 2015).

Os setores impactados diretamente são, principalmente, a rede hoteleira, as agências de viagens, as companhias aéreas e outros serviços de transporte de passageiros. Há ainda que se considerar os segmentos indiretos:

bares, restaurantes, casa de shows, artesanato, taxistas, supermercados e outras tantas atividades que fazem parte dos 52 ramos de atividade econômica, congregando empresas de todos os portes (TURISMO NO BRASIL, 2013).

Assim, o objetivo geral desta pesquisa é a construção de cenários prospectivos para o setor de Turismo de Franca (SP) e região, no horizonte temporal de 2017/2021. A referida região é composta por 23 municípios, sendo a cidade de Franca, a maior delas em número de habitantes e considerada polo de referência regional, graças ao seu perfil socioeconômico.

A atividade turística em Franca caminha no sentido da estruturação de sua cadeia produtiva, visando oferecer ao visitante, uma rede de lazer e serviços integrados, fatores que devem contribuir para reforçar o título de “Portal de Entrada para o Turismo Regional”, conquistado pela cidade nos últimos anos, devido à infraestrutura adequada e proximidade com os atrativos regionais.

O Planejamento do Turismo, Cultura e Artesanato realizado em 2014 pelo Serviço Brasileiro de Apoio às Micro e Pequenas Empresas (SEBRAE), em parceria com a Prefeitura Municipal de Franca e o Conselho Municipal de Turismo (COMTUR), apontou que a vocação da cidade é para o Turismo de Negócios e Eventos.

De acordo com o estudo, é intenso o fluxo de visitantes que vem à cidade tratar de negócios com o setor coureiro-calçadista e demais segmentos produtivos do município, dentre eles, o agronegócio com ênfase na cadeia cafeeira. Os dois setores constituem-se em objetos de estudo por entidades representativas, visando à elaboração de ações e políticas públicas que estimulem o incremento da atividade turística, de forma sustentável.

É neste ponto que a região se torna importante aliada, tendo em vista o potencial em recursos naturais, históricos e culturais, que poderão se tornar atrativos, capazes de seduzir e encantar o visitante, fazendo com que ele estenda a sua permanência para mais um ou dois dias e que retorne em outro momento, com familiares ou amigos.

Vislumbrando a possibilidade de crescimento da atividade, o Consórcio dos Municípios da Alta Mogiana (COMAM) criou em 2013, a Câmara Temática do Turismo, visando contribuir para criar um ambiente propício ao Turismo na região e fortalecer as ações por meio do trabalho coletivo.

Além disso, algumas cidades já contam com vários atrativos turísticos, como é o caso de Rifaina, pequeno balneário às margens do Rio Grande e um dos principais destinos da região, que experimenta um crescimento em todos os setores, com destaque para o incremento imobiliário, que promove uma valorização crescente em suas terras.

Outros municípios lindeiros à represa do Rio Grande são Miguelópolis e Igarapava, ambos com potencial para pesca e esportes náuticos, porém, com infraestrutura ainda inadequada.

Brodowski é o berço do famoso pintor brasileiro Cândido Portinari, reconhecido mundialmente pela originalidade de suas obras que retratam o cotidiano do homem do campo, entre outros temas. A casa em que viveu a sua infância e juventude abriga o Museu Casa de Portinari, com o objetivo de preservar a memória do pintor. A igreja Matriz Bom Jesus de Cana Verde, em Batatais, guarda o maior acervo de obras sacras de Portinari. São 28 telas expostas que enobrecem a igreja Matriz e atraem turistas dos mais diversos lugares do mundo, somente para conhecer o trabalho do artista.

Em Ituverava, a vinícola *Marchese Di Ivrea* abre suas portas para receber os apreciadores do vinho. A tradição da família italiana pode ser experimentada pelos visitantes em degustações harmonizadas com rótulos sofisticados, além de visita guiada ao parreiral e às instalações da vinícola.

Em Pedregulho, o *O'Coffee*, maior empresa produtora de café do país, abriga seis fazendas cafeeiras, hospedaria, escola para formação de baristas e qualificação profissional na área. Ao utilizar os mais modernos métodos para garantir a qualidade do café, atrai visitantes de toda parte do mundo.

Importantes tendências neste início de século XXI, relacionadas ao Turismo, são resultantes da combinação do agrupamento de atividades de trabalho e lazer; do emprego eficiente; do escasso tempo para o ócio contemplativo e participativo; da procura por um leque de pacotes de serviços; e ainda, do novo comportamento da sociedade alicerçado no consumo e na mídia globalizada (BENI, 2012).

Levando-se em consideração o contexto, entendemos que o Turismo poderá contribuir significativamente com o desenvolvimento regional, desde que trabalhado de forma organizada e planejada.

Desta forma, esta pesquisa pretende responder ao seguinte questionamento: de que forma os cenários prospectivos poderão contribuir com o desenvolvimento do Turismo na região?

Assim sendo, o objetivo geral deste trabalho é elaborar uma prospecção de cenários futuros para o setor de Turismo na cidade de Franca (SP) e região, para o período 2017-2021, a fim de subsidiar estudos e ações de desenvolvimento local e regional, baseados em análises técnicas e científicas.

O estudo visa atender ainda aos seguintes objetivos específicos:

a) estudar o setor turístico regional, com ênfase nos dados e tendências, no período compreendido de 2017 a 2021, considerando-se os investimentos econômicos e sociais para a implementação de uma gestão adequada da cadeia produtiva;

b) verificar as potencialidades turísticas dos municípios que fazem parte da Região Lagos do Rio Grande, bem como os atrativos já instalados;

c) investigar as ações que estão sendo realizadas, visando ao fomento da atividade e aquelas que estão previstas para acontecer no período que compreende este estudo;

d) analisar o papel e a atuação dos diversos setores políticos, públicos e privados no que tange ao desenvolvimento do Turismo regional;

e) contribuir para futuros trabalhos que tenham como preocupação entender o fenômeno turístico e os seus reflexos na economia, no meio ambiente e na sociedade, especialmente no caso dos municípios que compõem a região Lagos do Rio Grande.

f) propor ações estratégicas para os cenários que serão elaborados, com o auxílio dos especialistas.

Desta forma, a relevância da pesquisa está em analisar e investigar a evolução do Turismo em Franca e região em um período de cinco anos (2017/2021), e a sua contribuição para o desenvolvimento regional, visando, principalmente, a construção de um futuro possível que auxilie gestores públicos, investidores, terceiro setor e profissionais da área, nas tomadas de decisões.

A pesquisa é descritiva, exploratória e explicativa se considerado o objeto. Quanto aos procedimentos, trata-se de uma pesquisa bibliográfica, acompanhada de uma coleta de dados, por meio de entrevista, em uma pesquisa de campo. Os dados são analisados por meio de abordagem qualitativa. O Método

Delphi é utilizado para prospectar os fatos portadores de futuro, momento em que foram consultados diversos especialistas do setor. Na construção dos cenários, empregou-se a metodologia de Blanning e Reinig (1998). O trabalho foi complementado com a utilização do Método dos Impactos Cruzados, proposto por Marcial e Grumbach (2006). Por fim, é elaborada uma prospecção de cenários, por meio de uma pesquisa-ação, subsidiada por fundamentação teórica com coleta de dados.

Além desta Introdução, o trabalho apresenta no segundo capítulo, o referencial teórico sobre tendências, descontinuidades, pontos de ruptura, e os "cisnes negros", para subsidiar discussões sobre planejamentos estratégicos e tomadas de decisões.

No terceiro capítulo, são apresentados os conceitos Estudos do Futuro e sua evolução histórica.

No quarto capítulo, vemos a trajetória e a evolução do Turismo no país; breve análise do ambiente econômico nacional, estadual, e, finalmente, as questões relacionadas ao Turismo Regional na região denominada Lagos do Rio Grande, que compreende os municípios de: Franca, Igarapava, Aramina, Rifaina, Miguelópolis, Batatais, São Joaquim da Barra, Nuporanga, São José da Bela Vista, Cristais Paulista, Ribeirão Corrente, Restinga, Patrocínio Paulista, Pedregulho, Buritizal, Itirapuã, Sales de Oliveira, Guará, Ituverava, Jeriquara, Ipuã, Orlândia e Morro Agudo.

Turismo e Desenvolvimento regional é o tema do quinto capítulo, cuja abordagem apresenta alguns conceitos sobre desenvolvimento e citações bibliográficas sobre a relação da atividade turística com o crescimento social e econômico.

No sexto capítulo, vemos os procedimentos metodológicos utilizados na elaboração da pesquisa (Metodologia Delphi) e na construção de cenários Lagoa Azul, Entre Serras e Vales e Paraíso Perdido, e a apresentação dos resultados da pesquisa, a partir das entrevistas com os especialistas.

As considerações finais compõem o capítulo sétimo, onde é possível observar que o Turismo, embora seja considerado uma fonte relevante de renda na economia do país, necessita ainda de ações e planejamento, em especial por parte do poder público. As fontes de pesquisa são relacionadas na sequência.

2 TENDÊNCIAS, DESCONTINUIDADES, PONTOS DE RUPTURAS E CISNES NEGROS

A velocidade com que as mudanças ocorrem, nos dias atuais, força as organizações a buscar métodos e sistemas que sejam capazes de reduzir a imprevisibilidade e colaborar no planejamento estratégico, visando maior segurança na tomada de decisão por seus líderes.

A economia mundial ingressou em nova era: a “Era da Turbulência”. O mundo está mais interconectado e mais interdependente do que nunca. “Globalização e tecnologia se conjugaram para gerar novo nível de fragilidade imbricada” (KOTLER; CASLIONE, 2009).

Para Drucker (1969), defrontamo-nos com a “Época da Descontinuidade” da economia e da tecnologia mundial.

Esse ambiente turbulento e repleto de rupturas de tendência, que dificulta a utilização dos modelos clássicos de previsão e projeções e está se revelando um campo propício para diversas críticas que desqualificam os estudos ligados ao futuro (MARCIAL; GRUMBACH, 2006).

Os autores reforçam esta afirmação quando dizem que, no início do ano 2000, como em outros momentos turbulentos da história, realizaram-se levantamentos com o intuito de demonstrar que as previsões feitas não haviam se concretizado:

> [...] Imaginem, por exemplo, o que teria acontecido se o aumento da população tivesse atingido os patamares previstos [...] se o *bug* do ano 2000 tivesse travado programas e equipamentos [...] será que as previsões falharam, ou foi a mão do homem, que, tendo conhecimento delas com antecedência e sabendo de suas consequências, mudou o curso da história, tomando providências para que não ocorressem? (MARCIAL; GRUMBACH, 2006, p. 49).

Não se consideram mais apenas os segmentos, mas os pequenos nichos de mercado; não existem mais patamares de estabilidade, mas forças de mudança que alteram, criam e destroem permanentemente as faces culturais e produtivas das civilizações; não há mais ciclos previsíveis, mas crises e ondas randômicas de transformações que assolam os mercados e as sociedades, desconstituindo preceitos e premissas e determinando novas configurações (TRIGO; MAZARO, 2012).

Os citados autores afirmam que os campos do lazer e do prazer foram igualmente influenciados pelos fluxos de acontecimentos que abalaram as antigas certezas e teorias pretensamente totalizantes dos meta-sistemas filosóficos e econômicos outrora predominantes (TRIGO; MAZARO, 2012).

Carlomagno e Bruhn (2005) afirmam que um dos grandes desafios na atualidade, para os administradores, é entender as rápidas mudanças, a complexidade crescente e as incertezas que estão presentes no ambiente e nas organizações, a fim de poderem estabelecer estratégias eficazes em processo, conteúdo, implementação e resultados.

Para Kotler e Caslione (2009), os grandes choques se repetem com mais frequência atualmente, em decorrência da interconexão cada vez mais estreita da economia global, que promove fluxos torrenciais de comércio e de informação.

A competição não é mais doméstica, rompendo as fronteiras dos países, onde recrudesce a disputa por clientes em mercados mundiais, com fronteiras cada vez mais abertas. A base de competição envolve qualidade, custo e performance em produtos e serviços, na busca da satisfação de necessidades e expectativas de clientes, engajando as organizações, na busca incansável pela produtividade e eficiência, desenvolvimento tecnológico e inovação, criatividade e flexibilidade (DRUCKER, 1969).

Pensar o futuro, procurando prospectar seus possíveis cenários, configura-se como a habilidade que deve ser desenvolvida na organização. A habilidade possibilita ao gestor agir com mais confiança e consistência das incertezas do ambiente organizacional, preparando-o para enfrentar os desafios decorrentes dos processos de internacionalização e das rápidas mudanças tecnológicas, por exemplo, que podem provocar impacto na atuação das organizações no ambiente (MORITZ *et al*., 2008).

O contexto descrito não é, necessariamente, algo novo, mas é uma realidade que ganhou importância ao longo do século XX, especialmente, a partir de sua segunda metade, e que se acelera neste início de século. Assim, diversas organizações, institutos de pesquisa e pesquisadores têm se preocupado com questões como: o que as organizações podem fazer para balancear as necessidades do presente e do futuro? Como cumprir os programas atuais, sem deixar de planejar o amanhã? (MENDONÇA, 2011).

Assim sendo, observar as tendências é uma das formas de se planejar o futuro.

2.1 TENDÊNCIAS

As sociedades sofrem mudanças culturais contínuas, transformando padrões e criando novas correlações. Estes processos têm se tornado mais dinâmicos a cada ano e passa por múltiplos fatores e, é neste cenário, de constantes mudanças, que as empresas precisam operar e ser rentáveis (FIORAVANTI, 2002 *apud* PICOLI, 2008).

A noção de tendência está enraizada na cultura contemporânea. Relacionada principalmente ao que se refere à moda e ao *design*, a palavra *tendência* propõe a antecipação do futuro, uma pré-concepção do que será vigente, nos próximos tempos, em todas as áreas de vida dos seres humanos (BONOME, 2011).

De acordo com Caldas (2006), a necessidade de antecipar *tendências* impulsionou a ascensão de uma nova forma de pesquisa focada no público jovem – considerado, por muitos especialistas, o maior e melhor mercado consumidor – que, utilizando-se de métodos diferenciados, pesquisas qualitativas e etnográficas, permite o estreitamento entre o público-alvo e a empresa. O citado autor afirma que tais pesquisas emergentes na década de 1990 receberam o nome de *coolhunting*. Essa expressão em língua inglesa deriva da junção de dois termos: as palavras "*cool*", relacionada a elementos atuais, na moda, "legais" e "*hunter",* que significa "caçador" na língua inglesa.

O que essas empresas buscam é fazer uma mediação ainda mais direta entre uma forma de expressão cultural – especialmente da cultura jovem – e uma prática de consumo. Em outras palavras, transformar cultural em mercadoria (PICOLI, 2008).

Maioli *et al.* (2012) sugerem que cada *tendência* tem uma velocidade diferente de se espalhar perante os grupos sociais, podendo as *tendências* serem divididas em três tipos: as que emergem de surpresa para todos; as que representam o modismo de um nicho, caracterizado pelo comportamento ou atitude do grupo; e as *macrotrends*, de longa duração, que vêm influenciando o mercado através de fenômenos globais.

As macrotendências traçam o perfil dos consumidores que se deseja atrair nos próximos anos. As *tendências* revelarão como os consumidores se sentirão, os impulsos que os levarão a comprar um ou outro produto e os tipos de estratégia, produto e serviço que poderão ser aceitos por eles (POPCORN *apud* TAVARES, 2014).

Uma pesquisa sugerida pelo escritor e especialista em *tendências* Caldas demonstra que a palavra *"trend"* (tendência, na língua inglesa) obtém um maior número de resultados quando digitada no *site* de buscas *Google*: são 710 milhões de *links*, contra 165 milhões resultantes da busca pela palavra "*democracy*" e 110 milhões do termo "terrorismo"... "[...] Em outras palavras, as *tendências* tomaram conta do cotidiano das pessoas e se encaixam em realidades diversas, de cunho social, político, econômico" (BONOME, 2011).

A busca pela inovação e a necessidade de prever tendências, impulsionou a procura pelas agências dessas pesquisas, que passaram a ser prioridade no planejamento estratégico da maioria das empresas, pois se tornaram o método mais rápido na busca de tendências (FONTENELE, 2004).

As tendências geram transformações na vida das pessoas, trazem uma série de inovações e expressam as necessidades de uma sociedade. É diferente de modismos, como as coleções de roupas, sapatos e acessórios, por exemplo, que mudam a cada estação. [...] para que possamos criar *tendências* é preciso ter um olhar visionário, estar aberto para um novo modelo mental e sair da zona de conforto (SEBRAE, 2010).

Os estudiosos Naisbitt e Aburdene (1990 *apud* TRIGO; MAZARO, 2012) reforçam que tendências são construídas, não são obras do acaso, e que novas tendências são definidas continuamente por acontecimentos e eventos que se sucedem o tempo todo, num intrincado conjunto de influências mútuas.

Para que o processo de decisão nas empresas seja condição de vantagem competitiva, é essencial entender a dinâmica em que o setor está inserido, por meio de estudos sobre as *tendências* do segmento, o que possibilita a compreensão das forças que impactam o seu futuro (TACHIZAWA; REZENDE, 2000).

As empresas de sucesso reconhecem as necessidades não atendidas, a partir de *tendências* detectadas, e adotam medidas para lucrar com elas. Muitas oportunidades de negócios são descobertas por empresas a partir da identificação

de tendências, que são sequências de eventos que possuem determinados impulsos e duração. Um novo produto terá mais sucesso se estiver de acordo com uma tendência e não contra ela (KOTLER, 2000).

Na nova era, chamada por Kotler e Caslione (2009) de “Era da Turbulência”, a necessidade de buscar novos cenários e traçar estratégias de negócios que possam contribuir com a melhoria na qualidade dos serviços, além de garantir o crescimento ordenado, é vital para a sobrevivência de instituições e empresas.

A incerteza – na economia, na sociedade, na política – ficou tão grande, que tornou inútil, senão contraproducente, o tipo de planejamento ainda praticado pela maioria: previsão baseada em probabilidades (DRUCKER, 1969).

Lindkvist (2010) considera que é preciso ficar atento aos sinais porque, da mesma maneira que não é possível ver os átomos se movendo dentro da rocha, não conseguimos ver as minúsculas e inúmeras mudanças que ocorrem na vida e na sociedade diariamente e detectar as mudanças que ocorrem durante longos períodos de tempos.

O citado autor enfatiza este pensamento com a afirmação:

> Pense fora da caixa, ir além do que todo mundo vê é um diferencial na hora de criar, e incita as pessoas: ouse pensar de forma diferente! Não seja uma vítima da moda ou um escravo das tendências atuais, arrisque contar histórias diferentes, inconvenientes e complexas. Conte sua história (LINDKVIST, 2010, p. 177).

Uma *tendência* pode se manter por muito tempo (em média dez anos), em diferentes áreas de mercado e atividades, e pode ser confirmada por outros indicadores que surgem simultaneamente. Afinal, cada tendência é apenas parte do todo. Isso significa que as organizações não devem caminhar exclusivamente na direção de uma única tendência, e sim entender como as tendências em sua totalidade definem o futuro (POPCORN, 1993 *apud* SILVEIRA *et al*., 2008).

Atualmente e no futuro, talvez não seja tão importante perguntar o que as empresas são e o que fazem, quanto indagar sua capacidade de detectar sinais de turbulência iminente, de se antecipar ao caos e de gerenciar riscos. Identificação e o gerenciamento de riscos estão longe de ser atividade simples e intuitiva (KOTLER; CASLIONE, 2009).

Podemos concluir que antever as possibilidades de futuro, desvendar o que as pessoas vão querer e antecipar desejos são necessidades vitais para ampliar o entendimento das pessoas e de suas relações com o mundo.

No Quadro 1 encontram-se dispostas as estruturas de referência tradicional e referência do caos e complexidade.

Quadro 1 – Modelos e princípios da estrutura e do desenho organizacional

Estrutura de Referência Tradicional	Estrutura de Referência do Caos e Complexidade
O futuro de longo prazo é previsível em certa medida.	O futuro de longo prazo é desconhecido. Visões e planos são o centro da gestão estratégica. Agenda dinâmica de assuntos estratégicos é central para a efetividade da gestão estratégica.
Visão: é uma intenção única em toda a organização, uma imagem da situação futura.	Mudança: aspirações múltiplas, ambíguas e dispersas.
Cultura fortemente compartilhada.	Oposições de culturas contraditórias.
Time coeso de gerentes agindo de forma coesa e em consenso.	Grupos gerenciais de aprendizado, conflituosos, testando publicamente afirmações.
O processo de decisão como um processo puramente lógico e analítico.	Decisão construída em um processo experimental e exploratório baseado em intuição e raciocínios por analogias.
Controle e desenvolvimento de longo prazo como um processo monitorado por planos de metas. Restrições estabelecidas por regras, sistemas e argumentos racionais.	Controle e desenvolvimento em situações abertas como um processo político. Restrições fornecidas pelas necessidades de construir e sustentar apoio.
Estratégia é a realização de propósitos prévios.	Estratégia emergente espontaneamente do caos, das mudanças e contradições, através de processo político e de aprendizagem em tempo real.
A alta gestão define e controla a direção estratégica.	A alta gestão estabelece ambiente favorável para o aprendizado e ação política complexa.
Modelos mentais gerais e prescrições para muitas situações.	Novos modelos mentais são exigidos para cada nova situação estratégica.
Equilíbrio adaptativo com o ambiente.	Desequilíbrio e interação criativa com o ambiente.

Fonte: STACEY, 1993, p. 12.

O modelo e a estrutura de cunho tradicional nas organizações subsidiaram uma reflexão sobre um modelo de referência no caos e na complexidade.

Dessa forma, as questões sobre *tendência*, no referido contexto, estão relacionadas com o ambiente de caos e complexidade, pois contrariamente a certeza, há a incerteza; a necessidade de agir na urgência ante o imprevisível; conhecer a concorrência livre e um mundo sem fronteiras.

2.2 DESCONTINUIDADES

Para Drucker (1996), a Era da *descontinuidade* prometia trazer um período de mudanças na tecnologia, nas políticas econômicas, nas estruturas industriais, na teoria econômica e no conhecimento necessário para governar e administrar.

A interrogação “Será que o bater das asas de uma borboleta no Brasil provoca um tornado no Texas?”, de Edward Lorenz, pai da teoria do caos e citada por Kotler e Caslione (2009), refere-se à ideia de que, com um simples rufar de asas, o efeito borboleta poderá influenciar o curso natural das coisas e até provocar um tufão do outro lado do mundo.

Acontecimentos econômicos disruptivos numa área do mundo tendem a desencadear reverberações em outras partes do planeta (KOTLER, 2009).

Na visão de Strebel (1993), mudanças radicais e repentinas no jogo dos negócios, conhecidas como *breakpoints* (pontos de ruptura), podem dar nova forma às diretrizes de um setor ou de uma empresa. O autor explica que enquanto uma mudança prevista tende a afetar pouco o equilíbrio entre os competidores, a mudança descontínua pode até redefinir a participação das empresas no mercado, desde que estejam preparadas para explorar as oportunidades.

No final da década de 1960, Drucker (1969) já antecipava o futuro, ao tratar de temas como o fim da continuidade, a transição da economia internacional para e economia mundial (globalização), a sociedade das organizações (multinacionais) e, principalmente, a sociedade do conhecimento: “[...] o futuro será sempre marcado por descontinuidades em que o insuspeitado e aparentemente insignificante descarrila as tendências poderosas e aparentemente invencíveis de hoje” (DRUCKER, 1969, p. 7).

O fenômeno da globalização trouxe consigo diversas transformações que afetam diferentes sociedades ao redor do mundo. Com a economia instável e o futuro cada vez mais incerto, gestores buscam respostas rápidas que lhes permitam antecipar as descontinuidades.

Decisões baseiam-se na expectativa de realização de um evento ou conjuntura. Assim, pode-se dizer que decidir é posicionar-se em relação ao futuro (STREBEL, 1993).

Nos últimos 300 anos, a sociedade ocidental vem sendo arrastada por um turbilhão de transformações. Essas transformações são entendidas como aceleração de mudanças que não se restringe somente a indústrias ou nações, mas penetra nas comunidades locais, bem como em toda a sociedade, alterando sistemas gerenciais, de vida e de identidades (TOFLER, 1971).

Tofler (1971) enfatiza que nesse processo de mudanças aceleradas, as empresas e as organizações rompem com as tradicionais normas burocráticas. Fazem-se necessárias novas oportunidades, a desburocratização das instituições e para tal, o incentivo à criatividade é imperativo, pois no futuro a sociedade será dinâmica e altamente mutável.

Entender o futuro, considerando a possibilidade de *breakpoints* ou pontos de ruptura interferirem nas tomadas de decisões, é o assunto do próximo item.

2.3 PONTOS DE RUPTURA/*BREAKPOINTS*

Mesmo bastante atenta, uma empresa pode demorar-se na antecipação de um ponto de ruptura. Alterações nas regras de um jogo competitivo podem ser provocadas por eventos repentinos que ocorram fora do ramo ou por algum movimento da parte dos competidores (STREBEL, 1993).

Strebel (1993) argumenta que:

> “quando se lida com a mudança radical, é importante que se amplie a visão sobre as coisas: para ver o futuro, é necessário que se posicione a mente além dos pensamentos operacional e estratégico do dia-a-dia, dirigindo-a para um mundo que ainda está por vir” (STREBEL, 1993, p. 81).

Grandes descontinuidades são características de todo tipo de progressão evolutiva. Para Barros (2000), as empresas não conseguem prever ou gerenciar a descontinuidade, pois geralmente os produtos se apropriam de tecnologias diferentes, oriundas do desenvolvimento de outras ciências, possibilitando a criação de um produto que substituirá, com vantagem adicional, o produto existente. Na mesma linha de raciocínio, descreve o que chamou de "*breakpoints*", ou *"pontos de rupturas",* relatando como as empresas exploram mudanças radicais nos negócios e nas tendências dominantes.

Para lidar eficazmente com mudanças radicais, os executivos e suas equipes precisam antecipar os *pontos de rupturas* nos negócios tão cedo quanto possível, o que implica a capacidade de prospectar o ambiente de negócios e compreender os sinais que ele emite (STREBEL, 1993).

Strebel (1993) enfatiza que é preciso reconhecer rotinas defensivas:

> Usamos máscaras e hábitos para evitar demonstrar o que estamos pensando. Esses mecanismos defensivos tem de ser afrouxados se pretendemos abrir nossas cabeças para o impacto potencial das forças de mudanças pra forças emergentes. Uma vez mais conscientes de nossa estrutura, de pensamentos podemos começar a atualizá-la relativamente a alguns dos desenvolvimentos externos, que de outra forma, possam ter sido ignorados por terem sido considerados irrelevantes (STREBEL, 1993, p. 187).

Estas *rupturas* são as que trazem maior risco, mas que também oferecem as maiores oportunidades. Via de regra, os gerentes não consideram – ou subestimam a probabilidade de – mudanças radicais ou descontínuas que poderiam ser improváveis, mas que alterariam significativamente a estrutura industrial ou a vantagem competitiva de uma empresa (PORTER, 1989).

É do mesmo autor a afirmação de que "para manter a posição, a empresa pode ter de destruir as vantagens antigas para criar novas, de ordem superior" (PORTER, 1989, p. 63).

Até poucos anos, ouvíamos falar sobre o aquecimento global e seus efeitos em regiões distantes, tais como o derretimento da camada de gelo nos polos, aumento da temperatura das águas nos oceanos, elevação do nível do mar, alteração gradativa do clima em regiões longínquas da Europa, Ásia ou América do Norte. As notícias pareciam conter um pouco de exagero ou até um cunho

sensacionalista. Atualmente, sabemos que estávamos enganados ou nos enganando (COUTINHO, 2010).

Coutinho (2010) alerta que, após o dia 11 de setembro de 2001, muito se comentou em relação aos riscos de indisponibilidade dos negócios. Estudos mostraram que, após o ataque terrorista em Nova York, 70% das empresas que não conseguiram acessar seus dados em, no máximo, cinco dias abriram falência. Sobreviver aos danos provocados por impactos de eventos inesperados, de ruptura total ou parcial é a principal razão para que qualquer empresa implemente o Plano de Continuidade de Negócios.

Constata-se que antecipar possíveis eventos e pontos de ruptura poderá auxiliar empresas e organizações a identificarem os “cisnes negros”, a lógica de Taleb (2014), descrita no próximo item.

2.4 CISNES NEGROS

Para melhor compreender os chamados *Cisnes Negros*, recorremos a Taleb (2014, p.15):

> Antes da descoberta da Austrália, as pessoas do Antigo Mundo estavam convencidas de que todos os cisnes eram brancos. Esta era uma crença inquestionável por ser absolutamente confirmada por evidências empíricas. Deparar-se com o primeiro cisne negro pode ter sido uma surpresa interessante para alguns ornitólogos (e outras pessoas extremamente preocupadas com a coloração dos pássaros), mas não é aí que está a importância dessa história. Ela simplesmente ilustra uma limitação severa no aprendizado por meio de observações ou experiências e a fragilidade de nosso conhecimento. Uma única observação pode invalidar uma afirmação originada pela existência de milhões de cisnes brancos.

Os eventos conhecidos por *Cisnes Negros*, uma analogia à espécie animal considerada rara, ilustram as alterações. A inexistência de indícios convincentes para a sua ocorrência faz com que tais eventos sejam, aparentemente, imprevisíveis. Não obstante, ao serem reavaliados minuciosamente, podem fornecer explicações que justificam a sua ocorrência (TALEB, 2008 *apud* MACHADO NETO; QUINTANA, 2013).

As descontinuidades representadas pelos “*cisnes negros”,* aliadas à dificuldade das pessoas de lidar com o inesperado, tornam aquilo que conhecemos menos relevante do que o que não sabemos. Por serem raros, inesperados,

causarem impactos extremos e previsibilidade retrospectiva (após sua ocorrência), “os cisnes negros” explicam quase tudo o que ocorre no mundo (TALEB, 2014).

Uma das ironias da arte da previsão política e econômica é que os que prevêem nunca são capazes de antever qual a altura em que os grandes acontecimentos terão lugar. Podem muito bem saber, e até ter expectativas, de que venham a e verificar certas mudanças de paradigma nas relações sociais, mas não são capazes de identificar o momento em que elas vão ocorrer, nem conseguem reconhecer os catalisadores dessa mudança (JOFFE, 2011).

Neste sentido, Strebel (1993) argumenta que algumas empresas possuem processos explícitos de utilização dos *insights* e da inteligência dos empregados com uma inclinação natural para o pensamento criativo, especialmente no que diz respeito à inteligência tecnológica.

Bejarano (2011, p. 229), explica a metáfora do *Cisne Negro* como:

> Un hecho fortuito; es decir, un evento sorpresivo cuyas probabilidades son pequeñas pero imposibles de calcular y una vez acaecido es racionalizado por retrospección. Es un suceso inesperado que nunca imaginamos vivir; ni siquiera lo contemplamos en nuestra mente, pero su acaecimiento nos provoca asombro y desconcierto. Posterior a ello, comenzamos a inferir sus posibles causas y la forma como se habría podido evitar.

Ainda em Taleb (2008), vemos que a dificuldade de antecipar os “*cisnes negros*” decorre de alguns fatores: do foco do aprendizado em conteúdo específicos, em detrimento do geral; da concentração no que sabemos, evitando, cada vez mais, o desconhecido; do impulso de simplificar e categorizar as coisas; de não se valorizar quem imagina o “impossível”; e da incapacidade de enxergar as oportunidades. Com isso, os grandes eventos (cisnes negros) surpreendem a todos e transformam a humanidade (TALEB, 2008 *apud* FIGUEIREDO *et al.*, 2010).

Cova *et al*. (2010, p. 3) salientam que:

> Corroborando essas considerações sobre o comportamento dos mercados, vemos em Taleb (2007), ainda que de uma maneira menos formal, uma convergência de pensamento com as proposições de Soros. Esse autor designa por platonismo a tendência que os indivíduos possuem de acreditar que compreendem mais do que realmente compreendem. Isso não quer dizer que os modelos e construções, ou seja, os mapas intelectuais da realidade estejam sempre errados. Eles estariam errados apenas em algumas aplicações específicas. O problema decorre do fato de que não se sabe de antemão onde esses mapas estariam errados, por isso, o erro só seria conhecido após sua manifestação, sendo agravado pelo fato de trazer consigo consequências penosas. Taleb designa esse evento como sendo

> uma dobra platônica, que representa a fronteira na qual a mente platônica entra em contato com a realidade confusa.

Os citados autores consideram que a mente humana é afetada por três problemas quando entra em contato com a história: a ilusão da compreensão; a distorção retrospectiva e a supervalorização da informação factual. A ilusão da compreensão é a tendência dos indivíduos a acreditarem que compreendem um mundo que é mais complexo do que são capazes de perceber. A distorção retrospectiva decorre da percepção de que apenas é possível abordar determinado assunto, após o mesmo ter ocorrido, o que faz com que a história pareça mais clara do que a realidade empírica. A supervalorização da informação factual ocorre porque os agentes que acumulam determinados conhecimentos tendem a incluí-los em categorias, distorcendo a visão do conjunto (COVA *et al.,* 2010).

Aprendemos, por meio da repetição, à custa de eventos que não aconteceram anteriormente. Eventos que são não passíveis de repetição são ignorados antes de ocorrerem e subestimados depois (por algum tempo). Após um *Cisne Negro*, como o 11 de Setembro de 2001, as pessoas esperam que ele volte a ocorrer, quando, na verdade, as chances de isso acontecer foram incontestavelmente reduzidas (TALEB, 2014).

Sendo assim, empresas e organizações buscam, nos estudos do futuro, as informações necessárias para que, com conhecimento prévio e criatividade, possam desenvolver novos valores de modo a manter ou ampliar a sua participação no mercado e assim, estabelecer uma vantagem competitiva.

3 ESTUDOS DO FUTURO E SUA EVOLUÇÃO HISTÓRICA

Os primeiros “construtores” de *futuro* de que há registros foram os profetas presentes nas religiões judaica, cristã e islâmica. Esses importantes personagens da história tiveram um papel preponderante de conselheiros, não pretendendo ser meros adivinhos (SCHENATTO *et al.*, 2011).

Na história da Grécia antiga, temos como exemplo, os oráculos, locais nos quais adivinhos, sacerdotes e sacerdotisas realizavam a predição: discurso sobre uma condição futura, baseado num raciocínio não divulgado pelo antecipador. Assim, um alto nível de confiança está implícito nas palavras, ações e/ou recomendações de quem fez a predição (MARCIAL; GRUMBACH, 2006).

Além da Grécia antiga, onde o *futuro* era “predito” nos oráculos, de acordo com Jaguaribe (1996), os estudos do futuro, posteriormente, passaram a ter importância para o Império Romano, que tinha a obsessão da previsão do futuro, cujos processos eram praticados até a já avançada República.

Há inúmeras passagens que demonstram a preocupação em conhecer o *futuro*, conforme relatos no Antigo e Novo Testamento, nas histórias sobre a Idade Média, no Renascimento Italiano, no século XVIII com as obras de *Pierre Maupertuis,* matemático francês, no século XIX, com a Revolução Industrial na Inglaterra e o surgimento do pensamento racionalista-mecanicista, sustentado nas obras de Descartes, Locke, Espinosa, Newton e Darwin, e no século XX, com o romancista e futurólogo inglês Herbert George Wells, associando fatos do presente com ficção científica (MORITZ *et al.*, 2008).

Os romanos tinham dois grandes tipos de adivinhação do *futuro* supostamente válidos: aquele que eles herdaram dos etruscos – o *haruspicius*, que se caracterizava pelo exame das entranhas de certos animais; e aquele que era dotado de mais credibilidade, no qual se observava o vôo de pássaros. Este não era voltado para cenários macroscópicos, mas para o provável resultado de certa ação imediata (JAGUARIBE, 1996).

Em diversas épocas distintas, a História descreve governantes em busca dessas informações para minimizar o risco de suas decisões. Na época em que os faraós governavam o Egito, os sacerdotes anunciavam antes do plantio o

resultado da colheita. Isso era feito com base na observação da coloração e do volume das águas do rio Nilo no início da primavera (SCHWARTZ, 2006).

Schwartz (2006, p. 91) narrava a seguinte história, contada por Pierre Wack, um dos inovadores na investigação de cenários futuros:

> Na época em que os faraós governavam o Egito, um templo foi erguido acima das cabeceiras do Rio Nilo, próximo de onde três afluentes se uniam para formar este rio. O Nilo, com um curso de mais de mil milhas, produzia todo ano a inundação de sua várzea, o que permitia aos fazendeiros cultivarem suas plantações durante o tórrido e seco verão. Toda primavera, os sacerdotes do templo reuniam-se na margem do rio para verificar a cor da água. Se estivesse clara, o Nilo Branco dominaria o curso e os fazendeiros teriam colheita pequena. Se a corrente estivesse escura, predominariam as águas do Nilo Azul, proporcionando cheias adequadas e colheitas abundantes. Finalmente, se dominassem as águas verde-escuras do Atbara, as cheias viriam cedo e seriam catastróficas. Todo ano os sacerdotes enviavam mensagens aos faraós sobre a cor da água. Estes então saberiam como estaria a situação financeira dos fazendeiros e qual seria o aumento dos impostos.

Segundo Schwartz (2006), esses sacerdotes foram os primeiros futurólogos do mundo que entendiam o significado de elementos pré-determinados e das incertezas críticas.

Na história da Grécia antiga, temos o exemplo do Oráculo de *Delphos,* local onde a predição era feita por adivinhos, sacerdotes e feiticeiras. Citem-se também os profetas bíblicos – que orientavam os líderes de diversos povos – magos, bruxos e alquimistas da Idade Média que descreviam suas visões sobre o futuro. O autor reforça este pensamento com a afirmação de que, até a Idade Média, as fontes de previsões eram as profecias e especulações (MARCIAL, 2001).

Os mitos são os modelos aos quais as pessoas se referem quando tentam compreender o mundo e seu comportamento futuro: “[...] os mitos são os padrões de comportamento, de crença e de percepção que as pessoas têm em comum” (MARCIAL; GRUMACH, 2006).

De acordo com Cristo (2003), a preocupação com o *futuro* ressurge com o Renascimento e toma importante forma literária com Júlio Verne no século XIX. Já no início do século XX, destacam-se os pensadores George Wells, Vernon Lee e Berthand Russel. Nos anos 30, outra obra literária torna-se famosa: o “Admirável Mundo Novo”, ficção de Aldous Huxley. A obra de Verne inspira e direciona o futuro, que reproduz a sua arte. No caso de Huxley, a tecnologia

caminha na direção apontada no livro e o alerta que a questão política foi, seguramente, importante instrumento para guiar o *futuro* numa direção melhor.

Durante a grande depressão de 1929, também por causa dos horrores dos campos de concentração, do Fascismo, pouco se escreveu sobre o futuro, pelos próprios condicionantes da época. O interesse pelo *futuro* é demonstrado pelo surgimento de vários grupos criados após o término da Segunda Guerra, com intuito de prever, predizer ou especular e também tratar a sério as questões sobre o futuro, em várias áreas de conhecimento (MAGALHÃES, 2012).

Um dos primeiros Institutos criados, após 1945, foi a *Rand Corporation* (*Research and Development R and D*), inaugurado em 1946, voltado a assuntos militares; mas que, em 1948, tornou-se uma organização sem fins lucrativos, com o objetivo de demonstrar que alcançar o *futuro* ia além da matemática aplicada. Representantes das variadas áreas das ciências sociais, como ciência, política, tecnologia, economia, criaram um grupo interdisciplinar dentro da *Rand* (MAGALHÃES, 2012).

Kahane *et al.* (2013) reforçam que a construção de cenários atingiu novos patamares no início na década de 1970 com Pierre Wack, na área de planejamento do *futuro* da *Royal Dutch Shell*, em que o seu foco era a criação de uma ferramenta que auxiliasse a empresa no planejamento a longo prazo. A metodologia possibilitou a geração de resultados para a empresa e a tornou conhecida mundialmente pelo pioneirismo na utilização da ferramenta e, principalmente, pela forma como conduziu a estratégia na crise do petróleo na década de 1970.

Outro exemplo, citado por Kahane *et al.* (2013), refere-se à transição do governo, na África do Sul:

> A primeira vez que percebi essa nova forma de trabalhar com o futuro foi há 20 anos, durante a transição para o fim do *apartheid* na África do Sul. Eu me vi inesperadamente trabalhando com uma equipe de líderes de vários segmentos da sociedade sul-africana: negros e brancos, de direita e de esquerda, da oposição e situação, que estavam tentando construir um futuro melhor para seu país. [...] o cerne do Planejamento de Cenários Transformadores é a construção de possíveis cenários de futuro para a situação com a qual estamos lidando (2013, p. 22).

Neste sentido, identificar a direção correta da mudança torna-se o grande desafio, mesmo porque, nos dias atuais, identifica-se uma realidade cercada

de incertezas: ataques terroristas, grandes fusões e aquisições organizacionais, surgimento de novas tecnologias e mudanças geopolíticas, o que vem a confirmar os estudos do *futuro* como um tema de destacada importância. Entretanto, acrescente-se que esta condição de incerteza, para alguns, pode ser uma justificativa para não pensar no futuro, enquanto que para outros, pode ser definida como uma fonte de oportunidades (SCHENATTO *et al.,* 2009).

Com base em Godet (1982), pode-se ainda considerar os estudos do futuro divididos em duas grandes correntes: os estudos tendenciais, que utilizam projeções sobre dados do passado; e os estudos prospectivos, que consideram dados do presente (GODET 1982 *apud* SCHENATTO *et al.*, 2011).

Muitos tentam entender o *futuro* puramente através da previsão, extrapolando os padrões vistos no passado para o futuro e tendem a negligenciar o fato de que uma tendência é válida até que surja uma descontinuidade e ela se rompa (ROCHA; OLIVEIRA, 2006).

A elaboração de cenários é uma atividade relativamente recente no Brasil. À exceção de algumas referências isoladas e acadêmicas, a técnica de cenários começa a ser efetivamente utilizada no Brasil, na segunda metade da década de 1980, pelas empresas estatais que operam em segmentos de longo prazo de maturação, e portanto, precisam tomar decisões de longo prazo (BUARQUE, 2003).

Buarque (2003, p. 32) defende que “quanto maior a incerteza e a velocidade das transformações, mais necessária se faz a antecipação de *futuros*, de modo a preparar as empresas e governos para as surpresas e descontinuidades”.

No Quadro 2 apresenta-se a análise das abordagens relacionadas aos estudos do futuro.

Quadro 2 – Análise das abordagens relacionadas aos estudos do futuro

Terminologias	Abordagens
Estudos do futuro *Future studies*	Termos genéricos que englobam todos os estudos e métodos elaborados na tentativa de antecipar ou construir o futuro
Antecipação e previsão *Forecast(ing)*	Ambos vêem o futuro como um porvir tendencial, que pode ser analisado por meio de séries históricas, aplicando-se ferramentas matemáticas. Quanto mais confiáveis forem as bases de dados e mais amplo o período de tempo que elas contêm registros, mais confiável será a extrapolação. De qualquer forma, cabe ressaltar que exercícios dessa natureza não garantem necessariamente uma boa aproximação do futuro que irá se concretizar, apenas uma visão provável.
Prospecção/ Prospectiva	Os métodos dessa categoria são aqueles que priorizam abordagem qualitativa na análise do futuro, tendo como principal objetivo a coesão de esforço dos envolvidos na definição do futuro desejado e na conjugação de esforços para torná-lo exequível. Visam identificar elementos para a melhor tomada de decisão, levando em consideração aspectos econômicos, sociais, ambientais, científicos e tecnológicos, sendo frequentemente associados à grande temporalidade. Dessa forma, apresentam viés exploratório ou normativo, no qual a reflexão coletiva sobre os desafios futuros conduz à definição de opções estratégicas.
Foresight(ing) *La Prospective* *Technology assessment* *Veille technologique* *Futuribles*	São mais focados na análise de impacto das tecnologias vigentes e futuras, adotando uma postura mais de “radar” do que de “ação”. Para isso, acompanham a trajetória tecnológica, antecipando alternativas e consequências
Cenários	Dizem respeito aos futuros possíveis ou prováveis, constituindo-se em ferramentas no processo de investigação do futuro. Assim, não devem ser confundidos ou tomados na mesma medida dos demais conceitos.

Fonte: SCHENATTO *et al.,* 2011, p. 32.

3.1 PROSPECÇÃO DE CENÁRIOS – CONCEITOS BÁSICOS

O primeiro estudioso a empregar a palavra “prospectiva” foi o filósofo e pedagogo Frances Gastón Berger em sua obra “A atitude prospectiva”, de 1957, estabelecendo como descrever um futuro desejável para o mundo, sendo que Berger propôs o uso do termo “prospectiva”, para mostrar a necessidade de uma atitude orientada para o futuro e esclareceu por que a palavra “previsão” estava demasiadamente impregnada do sentido de profecia. Pretendia, com isso, separar também os conceitos de previsão (construir um futuro à imagem do passado) e prospectiva (em que o futuro é decididamente diferente do passado) (MARCIAL; GRUMBACH, 2006).

Porter (1989) adota como conceito básico uma visão internacionalmente aceita de que um cenário é uma visão internamente consistente do que o futuro poderá vir a ser, e tem como principais funções: a avaliação explícita de premissas de planejamento, o apoio à formulação de objetivos e estratégias, a avaliação de alternativas, o estímulo à criatividade, a homogeneização de linguagens e a preparação para enfrentar descontinuidades.

Heijden (2009 *apud* NAVARRO, 2012) complementa que foi Kahn[1] quem adotou o termo *cenário*, com sua associação a *Hollywood*, como sendo um esboço detalhado de um futuro filme de ficção, reforçando sua afirmação de que o cenário não fazia previsões precisas, mas gerava histórias a serem exploradas.

Os cenários aparecem, pela primeira vez, logo após a Segunda Guerra Mundial, como um método de planejamento militar. A Força Aérea dos EUA tentou imaginar o que o seu oponente tentaria fazer, e buscou preparar estratégias alternativas.

Na década de 1960, Kahn[1], que participava dos esforços de Pós-Guerra, aperfeiçoou a metodologia de construção de cenários, transformando-os em uma ferramenta nos prognósticos de negócios:

> Kahn, ao fundar o *Hudson Institute,* em meados dos anos 60, e popularizar os conceitos de construção de cenários com a publicação em 1967 de seu

[1] Herman Khan: estrategista militar americano, graduado em Física pelo *California Institute of Technology*, estudou a aplicação de teorias analíticas como a teoria do jogo e a análise dos sistemas à teoria militar. Em 1961, fundou o Hudson *Institute*, aonde conduziu sua pesquisa sobre segurança nacional e futuro.

> livro *The Year* 2000, tornou-se o principal futurólogo norte-americano na época, prevendo a inevitabilidade de crescimento e prosperidade do mundo pós-guerra (CHIAVENATO e SAPIRO, 2003, p.144).

Conforme Marcial e Grumbach (2006), a prospecção de um cenário completo, geralmente contém seis características ou componentes principais:

> 1. O título é a referência do cenário, deve condensar a essência da história escrita dando a ideia da lógica dos cenários.
> 2. A filosofia sintetiza o movimento ou a direção fundamental do sistema considerado, constituindo a ideia-força do cenário.
> 3. As variáveis representam aspectos ou elementos do contexto considerado, tendo em vista o objetivo do cenário.
> 4. Os atores são indivíduos, grupos, decisores, organizações ou associações de classe que influenciam ou recebem influência significativa do contexto considerado no cenário
> 5. A cena é uma visão da situação considerada em um determinado instante de tempo, que descreve como estão organizados ou vinculados entre si os atores e as variáveis naquele instante.
> 6. A trajetória, por sua vez, é o percurso seguido pelo sistema no horizonte de tempo considerado. Descreve o movimento desse sistema desde a cena inicial até a cena final, podendo ser, inclusive, irregular (MARCIAL e GRUMBACH, 2006, p. 47).

Os cenários, para Chiavenato e Sapiro (2003), são construídos para apoiar a tomada de decisões e a escolha de opções com a intenção de torná-las viáveis no futuro. Os autores afirmam que a construção de cenários é uma metodologia para ordenar a percepção sobre ambientes alternativos futuros, nos quais, as decisões atuais deverão ser cumpridas e terão o seu efeito continuado. Quanto mais o ambiente se torna mutável e turbulento e a organização muda e inova, mais importantes se tornam os cenários para o processo decisório estratégico dela.

O horizonte de tempo do cenário é o período que será coberto pelo estudo de cenarização. Pode variar em função da dinâmica e evolução do sistema estudado; porém, em média, deve ser de dez anos. É recomendável que os cenários não tenham horizonte temporal menor que cinco anos. Essa limitação relaciona-se ao objetivo principal dos cenários, que é auxiliar na definição das estratégias da empresa, o que exige abordagem de longo prazo (MARCIAL; COSTA, 2001).

Marcial e Costa (2001) trazem ainda as seguintes considerações:

> A) Porter (1992) lembra que a definição desse período de tempo deve refletir o horizonte de tempo das decisões de investimentos mais importantes da organização.

> B) Baseado em levantamento realizado por Stollenwerk (1998), pode-se verificar a existência de cenários desenvolvidos para sistemas mundiais e multinacionais com horizonte temporal de 25 anos, como, por exemplo, os "*Global Scenarios* 1995-2020" da Shell (1995).
> C) Os sistemas nacionais, por exemplo, o "*Alternative Scenarios for Central Europe*: 1992-2007" (VAN ZON, 1992) e os "Cenários Exploratórios do Brasil: 1998-2020" (SAE, 1997), de horizonte temporal de 22 anos (MARCIAL; COSTA, 2001, p. 6).

Bontempo (2000) indica a construção de cenários futuros, mesmo tendo ciência de que a previsão acurada sobre o futuro é quase impossível, a prospecção do futuro, para a manutenção da vantagem competitiva das organizações é essencial. Ainda segundo a autora, alguns fatores internos precisam ser levados em conta, na construção dos cenários, mesmo que estes possam limitar os resultados. Como exemplo, a cultura organizacional, o processo decisório e a administração estratégica devem integrar os resultados obtidos da prospecção do futuro, mesmo ciente de que uma previsão acurada sobre o futuro é quase impossível.

Prospectiva é a ciência de criar diversos cenários futuros, com suas respectivas probabilidades de ocorrência, para um determinado tema de interesse. É uma maneira científica de se "enxergar" os prováveis futuros, conhecendo-se a cadeia de fatos do presente que os influenciarão, possibilitando analisar as ações que deverão ser tomadas/evitadas no presente, para se alcançar os objetivos desejados (FARIAS FILHO, 2010).

Na França, com Michel Godet, consolidou-se o conceito de visão prospectiva. A partir da década de 1960, os cenários passaram a ser difundidos por setores empresariais e da sociedade civil e incorporados em rotinas de planejamento e busca de oportunidades (NAVARRO, 2012).

Na abordagem de Marcial e Grumbach (2006), a prospecção é um processo continuado de pensar o futuro e de identificar elementos para a melhor tomada de decisão, considerando aspectos econômicos, sociais, ambientais, científicos e tecnológicos.

Nessa perspectiva, Bodini (2001) acrescenta que os métodos de prospecção utilizam basicamente dados qualitativos, definidos por especialistas, profissionais e pesquisadores da área, por meio dos quais se procura identificar acontecimentos e ações que possam promover uma situação futura melhor definida.

Porém, elaborar cenários não é um exercício de predição, mas um esforço de fazer descrições plausíveis e consistentes de situações futuras possíveis, apresentando condicionantes do caminho, entre a situação atual, e cada cenário futuro, destacando os fatores relevantes às decisões que precisam ser tomadas (WRIGHT, 2005).

Lindkvist (2010, p. 17) exemplifica que: “quando a necessidade de renovação finalmente chega – quando você vê os concorrentes se aproximando no espelho retrovisor – já é tarde demais. Não há mais marchas disponíveis para a aceleração”. O autor reforça que as lentes quebradas, através das quais olhamos, escondem de nossa visão um mundo inteiro de percepções.

Glenn (2004, p. 8) afirma que:

> [...] ao assumir o pressuposto de que o futuro não pode ser controlado, mas a sociedade pode influenciá-lo, o homem buscou, então, desenvolver e testar diversas metodologias para explorar, criar e provar, sistematicamente, pelo menos duas visões de futuro: a possível e a desejável.

Enfim, Marcial e Grumbach (2006, p. 26-27) representam um interessante caminho de construção histórica da prospectiva no século XX, quando identificam as principais obras e eventos relacionados com estudos de futuro. Destacam-se:

> - A obra do escritor inglês George Wells, "História do futuro", que analisa os avanços tecnológicos ocorridos ao final do século XIX e a ascensão dos EUA, do Japão e da Rússia na política internacional, escrita em 1902;
> - A famosa obra "Admirável mundo novo", de Aldous Huxley, escrita em 1930;
> - As declarações de Einstein sobre energia e do cientista alemão George Picht sobre corrida armamentista, feitas durante a II Guerra Mundial;
> - O fortalecimento da prospectiva militar (EUA) e econômica (Europa) no Pós-Guerra;
> - Os trabalhos de Gaston Berger, sobretudo a obra "A atitude prospectiva", escrita em 1957 e de Herman Khan, que atuou na *Rand Corporation* durante os anos 50;
> - A criação do Centro de Prospectiva do Instituto *Hudson*, do qual Herman Kahn, egresso da Rand Corporation, foi diretor, que pesquisa prospectiva geográfica clássica e publicou a obra "*The year* 2000" escrita em 1967, na qual a palavra “cenários” foi introduzida;
> - A criação do *Massachussets Institute of Technology*, no qual James Forretre desenvolveu pesquisa em torno do sistema ecológico denominado *World Dynamic*;
> - A criação do *Institute for the Information Society*, do Japão, que por meio de um projeto, desenhou a substituição da sociedade industrial pela sociedade informatizada;

- Na década de 70, os estudos realizados por americanos para a construção de cenários baseados em reuniões de peritos (método Delphi e Matriz de Impactos Cruzados);
- Os importantes trabalhos sobre cenários, inspirados na Escola Francesa de Prospectiva, desenvolvidos por Pierre Wack que trabalhou na *Royal Dutch Shell*;
- Já na década de 80, com a forte expansão dos estudos prospectivos, destacam-se os trabalhos dos norte-americanos Bell, Kahnemann, Tverski, Schwartz, Porter e Godet;
- A popularização do emprego de cenários como ferramenta estratégica, iniciada, sobretudo, com a *Global Business Network* (GBN), criada por Schwartz e Wack.

Da ampla literatura publicada, podemos observar que, ao longo dos anos, o uso da elaboração de cenários foi sendo incorporado e aperfeiçoado nos mais diversos níveis de decisão, vindo a se tornar, atualmente, uma plataforma para a inovação por meio da prospecção de cenários. O Quadro 3 apresenta as características dos estudos tendenciais clássicos e da abordagem prospectiva.

Quadro 3 – Características dos estudos tendenciais clássicos e da abordagem prospectiva

Característica	**Previsão ou estudo ou tendencial**	**Estudo prospectivo**
Compreensão do fenômeno	Em parte, “todas as demais condições iguais”	No todo “Nada permanecendo igual”
Variáveis	Quantitativas, objetivas e conhecidas	Qualitativas, subjetivas, conhecidas ou não
Relações	Estáticas, estruturas fixas	Dinâmicas, estruturas em evolução
Explicação	O passado explica o futuro	O futuro é a razão de ser do presente
Futuro	Simples e certo	Múltiplo e incerto
Método	Modelos determinísticos e quantitativos (econométricos e matemáticos)	Análise intencional, modelos qualitativos (análise estrutural) e estocásticos
Atitude em relação ao futuro	Passiva e adaptativa (o futuro emerge)	Ativa e criativa (o futuro é construído)

Fonte: POLACINSK, 2011, p. 32.

3.2 PLANEJAMENTO DE CENÁRIOS

O planejamento baseado em cenários é um olhar para frente de forma criativa e aberta, em busca de padrões que podem emergir e que devem levar a um processo de aprendizagem sobre o futuro (WRIGHT; SPERS, 2006).

Esses estudiosos afirmam que o planejamento com cenários contribui para evitar dois erros comuns: subestimar ou superestimar o ritmo e o impacto de mudanças. Há uma tendência de muitos indivíduos e organizações subestimarem as taxas de mudanças, apesar de vivermos uma época de mudanças aceleradas; e há casos de grupos de "futurólogos" e entusiastas tecnológicos que tendem a superestimar a velocidade e abrangência de mudanças em assuntos tais como: medicina, inteligência artificial, energia e viagens espaciais (WRIGHT; SPERS, 2006).

A função dos cenários não é acertar eventos futuros, mas considerar as forças que podem direcionar o futuro por determinados caminhos, ajudando os gerentes a compreender a dinâmica do ambiente de negócios, reconhecer novas possibilidades, avaliar opções estratégicas e decisões de longo prazo (ROCHA; OLIVEIRA, 2006).

A metodologia de elaboração de cenários consiste de um processo estruturado de imaginar futuros possíveis, que pode ser aplicado a um amplo leque de assuntos nas mais diversas áreas:

> Por meio da identificação de tendências básicas conhecidas e grandes incertezas, é possível construir diferentes cenários que ajudem a definir os rumos de uma nação, como exemplificado em trabalho que trata da aplicação de cenários na África” (SCHOEMAKER 1995 *apud* WRIGHT; SPEARS, 2006, p. 15).

O mundo competitivo, complexo e rodeado de incertezas em que as organizações estão inseridas, faz com que o planejamento estratégico tenha um papel fundamental na tentativa de visualizar as possíveis consequências futuras, para se procurar minimizar os riscos inerentes à tomada de decisão. O planejamento estratégico se baseia nas decisões atuais, que deverão construir o amanhã. Portanto, é preciso projetar o amanhã, considerando que a questão principal está em planejar as coisas certas que serão executadas e que venham a ser promissoras no futuro (FURLAN; MOROZINI, 2015).

Na abordagem defendida por Buarque (2003), os cenários constituem instrumentos úteis para apontar o panorama provável se nada for feito e podem ajudar a identificar quando e quais as medidas corretivas a serem tomadas. Em certos casos, a implementação de planos de ação e resultados de observação estratégica e inteligência competitiva pode levar os participantes do processo a reconsiderarem a dinâmica da organização em seu ambiente (BUARQUE *apud* ROCHA; OLIVEIRA, 2006).

Wright (2005, p. 91) cita a definição de planejamento de cenários por outros estudiosos acadêmicos:

> [...] uma abordagem eficiente para o planejamento estratégico de negócios, que foca ideias empresariais em um mundo de incertezas (HEIJDEN, 1996).
> [...] não é somente uma nova ferramenta de planejamento, mas a nova forma de refletir sobre possibilidades futuras das organizações e de tomada de decisão que as beneficiem e promovam sua sobrevivência (RANDALL; FAHEY, 1998).
> [...] é um conjunto de processos destinados a melhorar a qualidade das suposições (RINGLAND, 1998).

Completando, o estudo de cenários prospectivos tem diversas aplicações relevantes para as organizações, conforme observam os autores Rocha e Oliveira (2006, p. 3).

> 1. Ajudar a conectar os planos com a visão da organização, permitindo desafiar com maior clareza as premissas dos planos, comparar a visão e definir estratégias para lidar com macro riscos que virão.
> 2. Estabelecer uma linguagem comum e conceitos para pensar e falar sobre eventos correntes.
> 3. Concordar sobre o que é provável, persistir ao longo do tempo estudado nos cenários e o que é fundamentalmente incerto.
> 4. Partindo das incertezas, identificar diferentes caminhos e desafios emergentes no ambiente de negócios global e preparar-se adequadamente, com políticas e estratégias.
> 5. Enriquecer o debate e ampliar a “conversa estratégica” na organização, trazendo novos conceitos e entendimento pelos usuários, alterando mapas mentais e desenvolvendo o foco nos desafios.
> 6. Forçar uma busca criativa de possíveis mudanças estruturais.
> 7. Buscar a “resiliência corporativa”, incluindo tornar as decisões de risco mais transparentes. Isso envolve a identificação de ameaças e oportunidades e a criação e avaliação de opções.
> 8. Iniciar um processo formal de planejamento estratégico, incluindo o teste, o desenvolvimento e a avaliação das estratégias e planos existentes.
> 9. Estabelecer uma plataforma comum para prospecção, aprendizado e comunicação.

A fim de entender a dinâmica dos estudos do futuro e seus elementos, o próximo capítulo apresenta uma abordagem histórica do tema.

3.3 MÉTODOS DE ELABORAÇÃO DE CENÁRIOS

Várias técnicas podem ser utilizadas para realçar o pensamento estratégico, por meio da elaboração de uma visão de futuro, mas segundo Schoemaker (1993), somente a análise de múltiplos cenários é a ferramenta indicada para examinar incertezas e expandir o pensamento das pessoas.

Para Buarque (2003):

> [...] cenários são descrições do futuro com base em jogos coerentes de hipóteses sobre comportamentos plausíveis e prováveis das incertezas, a essência da metodologia reside na delimitação e no tratamento dos processos e dos eventos incertos. Desse modo, simplificando o processo, pode-se dizer que o grande segredo da metodologia de cenários reside no reconhecimento e na classificação dos eventos em graus diferentes de incerteza (VAN DER HEIJDEN, 1996). Seja qual for a abordagem ou o caminho escolhido para a elaboração de cenários, organização e tratamento das incertezas são pontos centrais de todas as metodologias (BUARQUE, 2003, p. 28).

Os métodos mais frequentemente utilizados nos momentos dos planejamentos estratégicos, como guia de orientação na identificação de problemas, oportunidades e ameaças são: oficina de trabalho (*workshop*); *brainstorm*; opinião de especialistas; painel de especialistas; Delphi; monitoramento e sistemas de inteligência; técnica de grupo nominal e *SWOT* – análise de forças, fraquezas, oportunidades e ameaças (PORTER, 1989).

Outras características importantes dos cenários são: 1) visão plural do futuro; 2) ênfase no aspecto qualitativo; 3) capacidade de quebra de modelos mentais. Após a elaboração de qualquer cenário, deve-se verificar sua consistência, ou seja, sua coerência interna, se há compatibilidade mútua entre a filosofia, a trajetória e as cenas que o integram (MORITZ *et al.*, 2008).

Buarque (2003) afirma que, na caracterização dos cenários, é possível distinguir dois grandes conjuntos diferenciados segundo sua qualidade, particularmente, quanto à isenção ou presença do desejo dos formuladores do futuro: cenários exploratórios e cenário desejado ou normativo, como segue:

> 1. Os cenários exploratórios têm um conteúdo essencialmente técnico, decorrem de um tratamento racional das probabilidades e procuram intencionalmente excluir as vontades e os desejos dos formuladores no desenho e na descrição dos futuros.
> 2. O cenário desejado, por seu turno, deve aproximar-se das aspirações do decisor em relação ao futuro, refletindo a melhor previsão possível. Embora se trate de ajustar o futuro os desejos, para ser um cenário, a descrição deve ser plausível e viável e não apenas a representação de uma vontade ou de uma esperança (2003, p. 23).

A construção de cenários prospectivos é feita com base em técnicas específicas, amparadas por *softwares*. Além do Puma, outro *software* utilizado no Brasil para a elaboração de cenários prospectivos é o *Excel*. Este será utilizado como ferramenta para traçar os cenários prospectivos que responderão ao questionamento deste estudo.

3.3.1 Método de cenários por Godet

O método de Análise Prospectiva é um modelo da escola francesa, criado por Michel Godet, no final da década de 70, sendo aperfeiçoado na década seguinte, pelo *Conservatoire National des Arts*, Paris, cuja abordagem usa a lógica do modelo de cenários em conjunto com as ferramentas de “Impacto Cruzado e de Análise de Impactos Tendenciais (RAELE, 2010).

Defensor das análises qualitativas e do método de cenários, Michael Godet buscava antecipar ações no presente, mas pensando no futuro; tirar proveito de possíveis futuros múltiplos e incertos; pensar globalmente, mas com método; examinar com atenção e cuidado as análises qualitativas e as possíveis combinações do uso destas estratégias por partes dos atores; a neutralidade não está ligada ao desenvolvimento e análise; o método de Godet propõe optar pela multiplicidade e a utilização de ideias de áreas diferentes; também discutir sempre sobre ideias pré-concebidas (GODET, 1994).

Composto por etapas que possibilitam a aplicação, o método propõe que se fixem os limites, que se demarque o sistema e o ambiente; o exame minucioso deste sistema e o ambiente; a listagem dos condicionantes do futuro; análise dos processos de formação dos futuros cenários; testes de consistência, ajuste e disseminação; revisão e divulgação (MAGALHÃES, 2012).

Godet (1993) *apud* Polacisnki (2011) expõe que a ideia central do modelo é criar futuros totalmente diferentes do passado, visto que os problemas

mudam muito depressa, sendo essa velocidade, por vezes, maior que alcance da capacidade de solucioná-los.

O método de elaboração de cenários exploratórios descritos por Godet compõe-se basicamente de seis etapas:

> 1. Delimitação do sistema e do ambiente.
> 2. Análise estrutural do sistema do ambiente, retrospectiva e da situação atual.
> 3. Seleção de condicionantes do futuro.
> 4. Geração de cenários alternativos.
> 5. Testes de consistência, ajuste e disseminação.
> 6. Opções estratégicas e planos/monitoração estratégica (GODET, 1983 *apud* MARCIAL; GRUMBACH, 2006, p. 70)

Raele (2010) argumenta que os principais objetivos da construção de cenários pela Análise Prospectiva de Godet são revelar e estudar as variáveis-chave do ambiente, determinar os agentes fundamentais desse ambiente, descrever sob forma de cenários o sistema estudado e formular estratégias, a partir de tais cenários.

3.3.2 Método da *Global Business Network* (GBN)

Marcial e Grumbach (2006, p. 78) comentam que a *Global Business Network* (GBN) é uma empresa norte-americana voltada para formulação de cenários, criada em 1988, por Peter Schwartz. A metodologia para a elaboração de cenários prospectivos compõe-se basicamente de oito etapas:

> 1- Identificação da questão principal;
> 2- Identificação das principais forças do ambiente próximo (fatores-chave);
> 3- Identificação das forças motrizes (microambiente);
> 4- Ranking (classificação) por importância e incerteza;
> 5- Seleção das lógicas dos cenários;
> 6- Descrição dos cenários;
> 7- Análise das implicações e opções;
> 8- Seleção de indicadores e sinalizadores principais

No Método da *Global Business Network* (GBN), o planejamento de cenários implica escolher dentre várias opções, com total compreensão dos possíveis resultados (KATO, 2007).

De acordo com Schwartz (2006), as etapas do Método são: identificar a questão ou decisão central; forças-chave no ambiente local; forças-motrizes - listar

as forças principais que influenciam os fatores-chave; hierarquizar por importância e incerteza; selecionar e definir a lógica dos cenários e dos vetores, em torno dos quais haverá mudança; incorporar os cenários; implicações - indicar as consequências dessa análise para a questão ou decisão central; selecionar os indicadores iniciais.

Em todas as etapas, são levados em consideração os “modelos mentais” dos dirigentes – visão de mundo, preocupações e incertezas. Para Schwartz (2006), é importante também conhecer os “modelos mentais” dos membros dos grupos responsáveis pela elaboração dos cenários, pois estes tendem a impedir a realização das perguntas adequadas ao esclarecimento de questões estratégicas, o que é fundamental para se chegar à melhor decisão.

3.3.3 Método de cenário industrial de Michael Porter

O método proposto por Porter (1989) tem como pano de fundo a estratégia competitiva, na qual a indústria é a unidade adequada para a análise de cenários. As incertezas que permeiam a indústria (macroeconômicas, políticas, tecnológicas, entre outras) não são examinadas de forma individualizada ou interdependente, mas percebidas na implicação produzida para a concorrência (PORTER, 1989 *apud* PILATTI; VLASTUIN, 2005).

Segundo Porter (1989), todo ramo industrial é regido por cinco forças: a entrada de novos concorrentes no mercado, as ameaças de produtos substitutos; o poder de negociação dos compradores; o poder de negociação dos fornecedores; e, a rivalidade entre os concorrentes. Essas forças constituem a base para a definição das estratégias competitivas da empresa. As incertezas relacionadas a qualquer uma das cinco forças competitivas constituem a base conceitual para a construção de cenários industriais.

Porter (1989) parte do pressuposto de que os cenários prospectivos são a melhor ferramenta a ser utilizada por uma empresa no momento de escolher sua estratégia competitiva em um ambiente de grandes incertezas com relação ao futuro.

Marcial e Grumbach (2006, p. 86) pontuam que a metodologia descrita por Porter, é composta por oito etapas:

1- Propósito do estudo.
2- Estudo histórico e da situação atual.
3- Identificação das incertezas críticas.
4- Comportamento futuro das variáveis.
5- Análise de cenários e consistência.
6- Concorrência.
7- Elaboração das histórias de cenários.
8- Elaboração das estratégicas competitivas.

3.3.4 Método Delphi

Esse foi um dos métodos escolhidos para a análise do problema desta pesquisa. Desenvolvido inicialmente na *Rand Corporation,* EUA, na década de 50, tinha como objetivo obter consenso de especialistas sobre previsões tecnológicas.

O método Delphi tem como principal característica a busca progressiva de consenso em área do conhecimento ainda não consolidada ou, ainda, em pesquisas em que o tema é complexo. Sua realização ocorre mediante sucessivos questionamentos a um grupo de especialistas cujas respostas são cumulativamente analisadas com respeito à obtenção ou não de consenso (SANTOS *et al.*, 2005).

De acordo com Wright *et al.* (2006), o consenso no Método Delphi representa uma consolidação do julgamento intuitivo do grupo participante. Pressupõe-se que o julgamento coletivo, ao ser bem organizado, é melhor do que a opinião de um só indivíduo. O anonimato dos respondentes e o *feedback* de respostas do grupo para reavaliação nas rodadas de perguntas subsequentes, são as principais características desse método, de acordo com os autores.

Implica a constituição de um grupo de especialistas em determinada área do conhecimento, que respondem a uma série de questões relativas a um problema de pesquisa claramente definido. A síntese dos resultados das rodadas de questionamentos anteriores é comunicada aos especialistas que, após nova análise, retornam com suas análises críticas do conteúdo (SANTOS *et al.*, 2005).

Com relação ao conceito de especialista, não há também uma uniformidade de definições. O conceito dos autores Cardoso *et al.* (2005) é o de profundo conhecedor do assunto, seja por formação/especialização acadêmica, seja por experiência de atuação no ramo em questão.

De acordo com Kayo e Securato (1997), trata-se de um método para aumentar a acurácia das pesquisas relacionadas à predição de eventos futuros, como também a estimação de parâmetros desconhecidos. Diferentemente de outros

métodos de pesquisa e planejamento, o objetivo do Delphi não é deduzir uma simples resposta ou chegar ao consenso, mas obter respostas e opiniões de alto nível de qualidade para uma dada questão apresentada ao painel de especialistas.

A Figura 1 representa as etapas que a metodologia Delphi propõe.

Figura 1 – Etapas da Metodologia Delphi

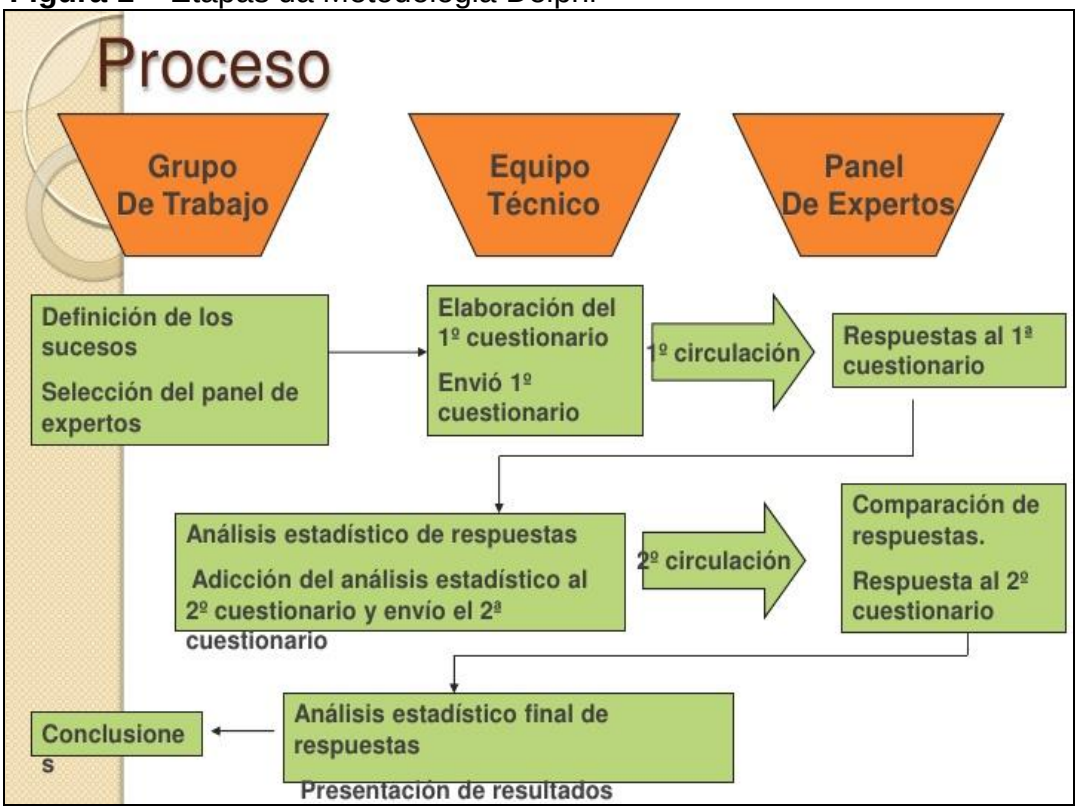

Fonte: FUNTURO, 1990, p. 48.

Segundo a recomendação de Marconi e Lakatos (1999), junto com o questionário, deve-se enviar uma nota ou carta explicando a natureza da pesquisa, sua importância e a necessidade de se obterem as respostas, tentando despertar o interesse do destinatário, para que ele preencha e devolva o questionário dentro de um prazo razoável.

Após a aplicação do método Delphi, é realizada a aplicação do método de Impactos Cruzados, propostos por Marcial e Grumbach (2006), como vemos a seguir.

3.3.5 Método de Marcial e Grumbach

Para traçar os cenários prospectivos nos quais o setor turístico competirá nos próximos anos, este estudo utilizou o Método de Grumbach, estruturado no *software* Puma. Esse método foi escolhido devido a vários fatores, entre eles, pelo *software* Puma ser totalmente nacional, além de ser utilizado em vários órgãos federais do governo, e empresas reconhecidas em suas respectivas áreas de atuação, conforme pontua Magalhães (2012, p. 19):

> A) É um *software* especificamente voltado para traçar cenários prospectivos;
> B) Um dos *softwares* mais utilizados no Brasil. Instituições que utilizam o método: Banco do Brasil, a Associação Brasileira de Analistas de Inteligência Competitiva (ABRAIC), Escolas de Comando e Estado-Maior da Aeronáutica, Departamento da Polícia Federal, Marinha do Brasil, Ministério da Defesa, Ministério Público do Estado de Goiás, Bahia. Também o Ministério Público do Trabalho, Núcleo de Assuntos Estratégicos da Presidência da República, Escolas de Comando e Estado Maior do Exército, Tribunal de Contas da União, entre vários outras já utilizaram esse *software*;
> C) É um *software* genuinamente nacional.

Na visão de Marcial e Grumbach (2006), diversas são as ferramentas que podem ser utilizadas de forma combinada para elaborar cenários, e destacaram os três métodos identificados por Huss e Honton (1987):

> 1) O método utilizado pelo *SRI International* tem como foco uma perspectiva lógica intuitiva e não leva em conta nenhum algoritmo matemático. Este método não se preocupa em influenciar o tomador de decisão.
> 2) O método de Impacto de Tendências utilizado pelo *The Future Group* limita-se a projetar o passado no presente, através de variáveis quantitativas, tomando o futuro como único e certo. Contrariando as características do estudo prospectivo, das várias possibilidades de futuro, que é múltiplo e incerto.
> 3) O método de análise de Impactos Cruzados. Criado para suprir a deficiência de análise dos outros métodos de previsão que não consideram a relação entre as variáveis (*apud* MARCIAL; GRUMBACH, 2006, p. 69).

O método para elaboração de cenários prospectivos, descrito pelos autores baseia-se nos conceitos definidos pela prospectiva de que existem vários futuros possíveis e de que o futuro não será, necessariamente, uma extrapolação do passado (MARCIAL; GRUMBACH, 2006).

Marcial e Grumbach (2006, p. 105) afirmam que a prospecção de um cenário completo geralmente contém seis características ou componentes principais:

um título, uma filosofia, variáveis, atores, cenas e trajetórias, e conforme dito anteriormente, pontuam que o método deve ser dividido em quatro fases:

> 1. Conhecimento ou a definição do problema: é o estágio em que os propósitos do estudo e os temas a serem focados são discutidos.
> 2. Diagnóstico estratégico ou pesquisa do problema: é realizado o levantamento das variáveis externas e internas do sistema em pauta, incluindo a pesquisa retrospectiva, a construção de uma "imagem do estado atual" e o entendimento das causas e origens da situação atual.
> 3. Processamento dos dados: consiste na construção ou identificação das várias alternativas de futuro.
> 4. Por fim, a última etapa do Método de Grumbach é a das sugestões. Neste momento, no final do trabalho, os analistas procuram sintetizar o resultado do encadeamento lógico de ideias, que permitirá a qualquer organização executar ações, no presente, visando à direção do cenário que lhe é mais favorável, ou enfrentar os percalços que por ventura surgirem no futuro.

Com base nos fatos portadores de futuro, identificam-se as rupturas de tendências, tendo como resultado a concepção de eventos futuros. Após a listagem de todos os principais fatos endógenos e exógenos, Grumbach (1997) *apud* Moritz *et al.* (2008) chama a atenção para o fato de que o objetivo, na fase de concepção, é a identificação das rupturas de tendência, não se devendo ficar preso às projeções do passado.

Doro *et al.* (2012) salientam que a diferença deste método com os anteriores está na aplicação do Método dos Impactos Cruzados, utilizado para analisar a relação de motricidade e/ou dependência de cada evento em relação aos demais. Dessa forma, é possível se levantar as forças motrizes do sistema, ou seja, aqueles eventos cuja ocorrência irá impactar a ocorrência dos demais fatos portadores de futuro. Estes eventos deverão ser objeto de especial atenção, na elaboração do planejamento estratégico da instituição.

A avaliação e a interpretação das alternativas de futuro existentes ocorrem quando se verifica a probabilidade de ocorrência de um evento, segundo a visão dos peritos, e o Método dos Impactos Cruzados, em que os peritos opinarão a respeito da influência que a ocorrência dos eventos trará sobre a probabilidade dos demais acontecerem.

Assim, para auxiliar a identificação de quais ações do presente terão mais significado no futuro, Grumbach (1997 *apud* Moritz, 2008) sugere a realização de simulações, por meio da alteração do valor das probabilidades indicadas pelos peritos.

Desse modo, a organização poderá tomar ações no presente que lhe permitam caminhar em direção ao cenário mais adequado, ou enfrentar as crises que surgirem em seu futuro.

Figura 2 – Métodos descritos por Raul Grumbach

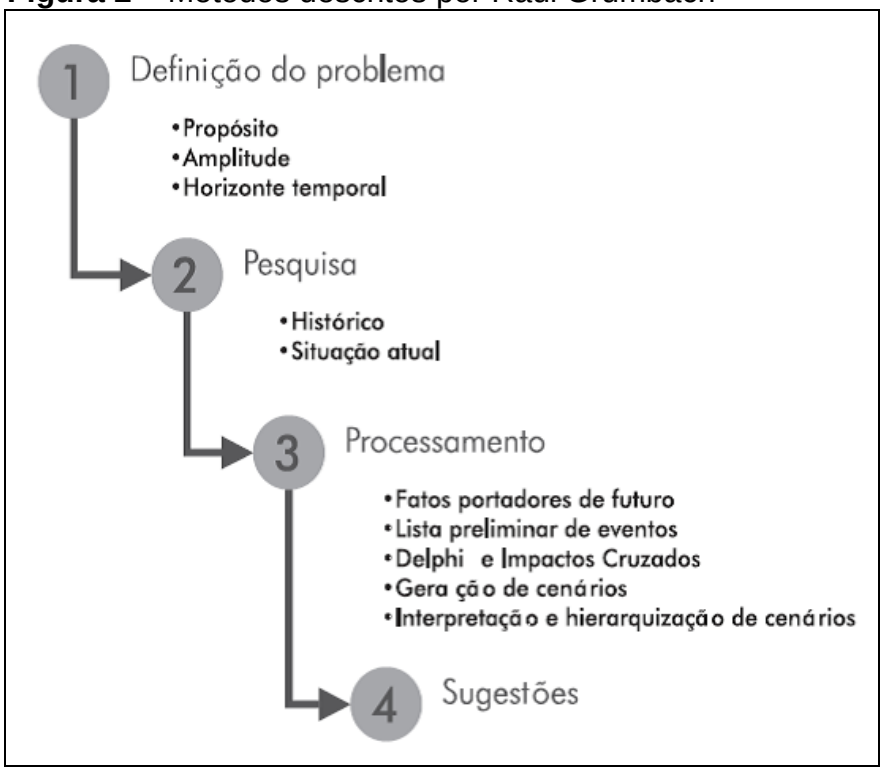

Fonte: MARCIAL; GRUMBACH, 2006, p. 106.

Após o desenvolvimento dos diversos cenários, estes são utilizados na elaboração da estratégia competitiva da empresa. Nessa fase, os dirigentes têm a oportunidade de vislumbrar a empresa nos contextos possíveis e de definir as manobras que ela deverá executar para criar seu próprio futuro (MORITIZ *et al.,* 2008).

O Método de Impactos Cruzados é um dos meios utilizados, nesta investigação, para identificar as forças motrizes do setor turístico de Franca e região.

3.3.6 Método de cenários por Blanning e Reinig

Para a construção dos cenários neste trabalho, foi utilizada também, a metodologia sugerida por Blanning e Reinig (1998), que utiliza parte do

levantamento de uma série de eventos que, na opinião de um grupo de especialistas, poderão impactar o setor objeto da análise em um horizonte temporal determinado.

De acordo com Machado Neto *et al*. (2008), Blanning e Reinig (1998) vão mais além e propõem um método estruturado de avaliação das variáveis nos cenários esboçados e discutem sua implementação através de um caso. Sugerem que se faça uma lista de eventos, indicando-se a probabilidade de ocorrência destes eventos, obtida a partir da sua análise por um grupo de participantes do processo. Em seguida, é construída uma matriz de eventos, na qual, no eixo horizontal tem-se a probabilidade do evento (P) e no eixo vertical, o quanto o evento é favorável ou desfavorável (F) para a organização ou empresa que está desenvolvendo a análise. A lista de variáveis abrange perspectivas voltadas à macroeconomia, bem como assuntos pertinentes ao ambiente a ser prospectado.

Os autores, então, propõem a construção de três cenários. São eles:

> - Cenário pessimista: este cenário é constituído pelos eventos que apresentem médias e elevadas probabilidades de virem a ocorrer e que sejam desfavoráveis para o setor;
> - Cenário otimista: contém os eventos com médias e altas probabilidades de virem a ocorrer e que sejam mediana ou altamente favoráveis para o setor;
> - Cenário realista: este cenário conterá todos os eventos que apresentem elevada probabilidade de virem a ocorrer (MACHADO NETO *et al.*, 2008, p. 54).

Neste trabalho, utiliza a metodologia sugerida por Blanning e Reinig (1998), para determinar os cenários no setor turístico de Franca (SP) e região.

3.4 A RELEVÂNCIA DA PROSPECÇÃO DE CENÁRIOS

A obra de Kahane (2013) é bastante esclarecedora e apresenta vários exemplos de como a construção de cenários pode contribuir para a tomada de decisão.

Ao abordar os “Cenários de *Mont Fleur*”, o autor conta como 22 líderes preeminentes da época se reuniram para construir futuros alternativos para minimizar o impacto do *Apartheid*, na África do Sul.

O autor afirma que:

> [...] os sul-africanos que queriam acabar com o *Apartheid* vinham tentando forçar essa transformação havia décadas, por meio de protestos, sanções internacionais e resistência armada. Esses esforços não resolveram o problema, porém, abriram as portas para que o processo de *Mont Fleur* e outros processos envolvendo conversas com *stakeholders* no começo dos anos 90 acontecessem, oferecendo uma nova forma de trabalhar com atores de todas as artes do sistema (KAHANE, 2013, p. 41).

De acordo com Kahane (2013), ao se reunirem várias vezes para discutir os cenários que enxergavam para o país, os participantes acabaram por criar quatro visões alternativas de futuro baseadas em metáforas:

> ✓ O Avestruz**,** em referência a um governo que buscava evitar o diálogo e a negociação, como se enterrasse a cabeça na areia;
> ✓ O Pato Manco, aludindo a uma transição arrastada e lenta demais, que tentava agradar a todos e acabou fracassando;
> ✓ Ícaro, um governo que buscava investir maciçamente, elevando muito os gastos públicos e causando prejuízos à economia;
> ✓ Vôo dos Flamingos, em que as políticas de governo procuravam zelar pela sustentabilidade, fazendo com que todos os sul-africanos levantassem vôo juntos (KAHANE, 2013, p. 32-33).

Para o autor, tanto o cenário Vôo dos Flamingos, quanto o fato de esse grupo ter chegado a um acordo, serviam como uma mensagem poderosa para um país que estava dividido e confuso com relação ao seu futuro (KAHANE, 2013, p. 33).

A Figura 3 apresenta os Cenários *Mont Fleur*, África do Sul (1991).

Figura 3 – Cenários *Mont Fleur*

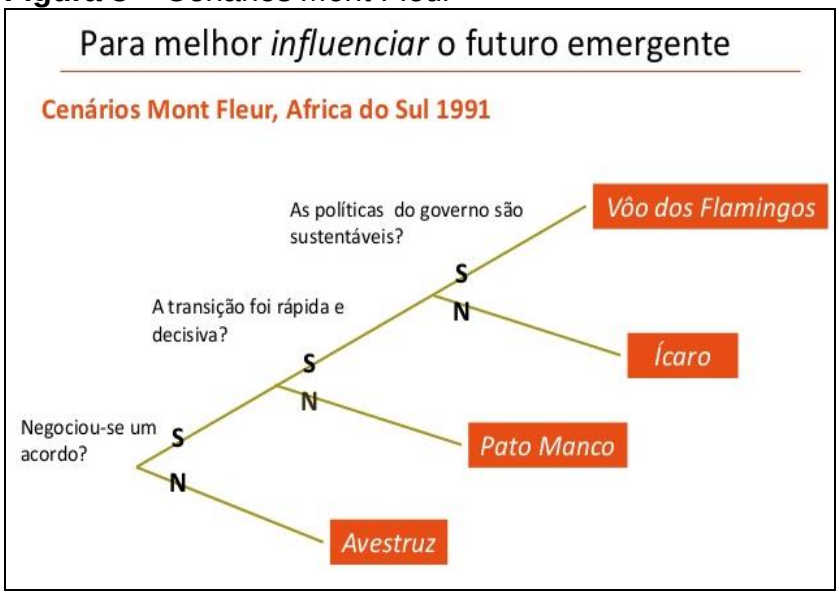

Fonte: KAHANE, 2013, p. 33.

Os cenários de *Mont Fleur* exemplificam a lógica das quatro etapas. Ao criar os quatro cenários, os participantes construíram uma nova forma de entender os desafios políticos, sociais e econômicos do país.

Kahane (2013) argumenta que os três primeiros cenários eram sinais de atenção que profetizavam o que poderia acontecer caso as decisões erradas fossem tomadas. O quarto cenário era uma visão de um futuro melhor para o país, desde que todos os três erros fossem evitados.

Os cenários bem construídos permitem preparar a organização para as crescentes incertezas do futuro, apoiar a tomada de decisões para a formulação de grandes objetivos e estratégias institucionais, identificar oportunidades e ameaças decorrentes das mudanças no ambiente externo, e construir um referencial para o plano estratégico da instituição (FIGUEIREDO *et al.*, 2010).

O ponto comum encontrado na pesquisa dos diversos autores indica que, se por um lado, há a necessidade estratégica das organizações pensarem adiante, procurando antecipar-se ao futuro, preparando-se para um posicionamento estratégico adequado, que dê sustentação ao alcance desse posicionamento e manutenção do mesmo, resta a dúvida de como se preparar para o que é desconhecido e incerto, criando um dilema de difícil solução (ROCHA; OLIVEIRA, 2006).

Os autores prosseguem com o pensamento de que a utilização de cenários prospectivos é entendida como uma das formas apropriadas de resolver este dilema: ainda que o futuro seja incerto, ao exercitar as possibilidades existentes, a organização pode visualizar como ela se enquadraria – afetando e sendo afetada pelas potenciais circunstâncias dos diferentes futuros. Ao agir desta forma, a organização diminui a possibilidade de surpresas, ao deparar-se com futuros que possam ter sido pensados antes (ROCHA; OLIVEIRA, 2006).

Ser capaz de abraçar e incorporar a complexidade e a incerteza, no entanto, significa ser capaz de colocar uma maior ênfase nas narrativas e na capacidade de nossas imagens e metáforas sobre o futuro (CAGNIN, 2014).

Miller (2011) *apud* Cagnin (2014) comenta que o futuro não está mais destacado do presente, mas passa a ser uma parte intrínseca e alternativa do mesmo, o que nos permite abraçar o desconhecido e o inesperado no presente, enquanto o futuro se desenrola. O foco é em mais de um futuro transformador (de

fora para fora) que esteja aberto a descontinuidades, bem como para processos de nascimento e renascimento. Essa abordagem permite tanto a inovação incremental quanto a radical ou disruptiva, sendo que a experimentação está no centro de nossa capacidade de cultivar e colher o novo e o inesperado.

Da mesma forma, os autores alertam que a função básica do exercício de geração de cenários não é conseguir acertar os mesmos na íntegra, mas expandir os horizontes.

Roubelat (2000) expõe algumas correntes e disciplinas na área de estudos sobre o futuro, conforme o Quadro 4 a seguir:

Quadro 4 – Metodologia Prospectiva e Pesquisa em Gerenciamento Estratégico

Corrente	Autores Representativos	Disciplinas ou Campos de Investigação	Período
Futurologia	Flechtheim, Bell	História, Sociologia	Anos 40–60
Antropologia Prospectiva	Berger	Filosofia	Anos 50
Pesquisa de Futuro	Helmer, Enzer	Investigação Operacional	Anos 60
Estratégia Prospectiva	Poirier	Estratégia Militar	Anos 60
Previsão Tecnológica	Linstone	Engenharia	Anos 70
Prospectiva Estratégica	Godet, Lesoume	Ciências de Gestão, Ciência Econômica	Anos 70 e 80
Estudos de Futuros	Masini, Bell, Dator, De Jouvenel	Sociologia, Ciências Políticas	Anos 70
Antevisão de Tecnologia	Martin, Miles	Ciência Econômica	Fim dos anos 80 e anos 90

Fonte: ROUBELAT, 2000, p. 24.

Com relação à utilização dos cenários, Schoemaker (1995) *apud* Wright e Spers (2006, p. 15) afirma que sua utilização beneficia especialmente situações que envolvem as seguintes condições:

- Há alto grau de incerteza com relação à capacidade de predizer o futuro ou corrigir rumos.
- Viveu-se um histórico marcado por surpresas desagradáveis e onerosas.

- O pensamento estratégico tem sido de baixa qualidade.
- Mudanças significativas no contexto ocorreram ou estão prestes a ocorrer.
- Há necessidade de uma nova perspectiva e linguagem comuns, sem perder de vista a diversidade.

Entendemos que algumas destas condições são verificadas no setor turístico de Franca (SP) e região, fato que nos leva a crer que o uso de cenários poderá trazer contribuições significativas, e ter um papel fundamental como instrumento de apoio às decisões, além de orientar estratégias e políticas alternativas para o desenvolvimento sustentável do Turismo.

4 TURISMO NO CONTEXTO HISTÓRICO, CONCEITOS E DEFINIÇÕES

Desde os primórdios da humanidade, o homem se desloca. Em tempos remotos, viajava para visitar lugares diferentes, comercializar seus produtos, participar de encontros religiosos e até para cuidar de sua saúde. A princípio, o homem viajava por terra, mas logo começou a expandir suas viagens para além dos mares.

Estes deslocamentos podem ser caracterizados de diversas maneiras: migrações, imigrações, mudanças, expansões, ocupações, entre outras.

Alguns autores situam o começo do Turismo no século VIII a.C., na Grécia, porque as pessoas viajavam para ver os jogos olímpicos; outros acreditam que os primeiros turistas foram os fenícios, por terem iniciado as relações comerciais e a transação com moedas; porém, se levar-se em consideração que o ser humano, desde tempos ainda muito mais remotos, empreendia viagens definitivas ou temporárias, há de se supor, portanto, que a existência do Turismo pode ser mais antiga (BARRETO, 2001).

A primeira definição de Turismo data de 1911, quando o economista austríaco Hermann Von Schullern Zu Schattenhofen o definiu com a frase: “Turismo é o conceito que compreende todos os processos, especialmente os econômicos, que se manifestam na chegada, na permanência e na saída do turista de um determinado município, país ou estado” (SCHATTENHOFEN, 1911 *apud* VALDUGA, 2014, p. 35).

A palavra Turismo deriva do termo inglês *tourism* que, por sua vez, tem origem na palavra francesa *tourisme*. O termo provém do substantivo latino *tornus* (volta) ou do verbo *tornare* (voltar). Inicialmente, significava “movimento circular” e, com o tempo, passou a ser entendido como “viagem de recreio, excursão”. Nesse contexto, o suíço Arthur Haulot[2], ao buscar a raiz francesa (*tour*) do atual conceito de Turismo (*tourisme*), encontrou sua procedência no hebreu antigo. Para o estudioso, *tour*, em hebraico antigo, significava viagem de descoberta, de exploração, de reconhecimento (BOSISIO, 2005).

---

[2]Arthur Haulot: jornalista, humanista, poeta e sociólogo belga, especializado em Turismo e questões sociais. Viveu de 1951-1981.

A Organização Mundial do Turismo apresenta o conceito de que: “[...] o Turismo compreende as atividades que realizam as pessoas durante suas viagens e estadas em lugares diferentes ao seu entorno habitual, por um período consecutivo inferior a um ano, e superior a 24 horas, com finalidade de lazer, negócios ou outras” (OMT, 2001, p. 38).

Existem nas narrativas que buscam resgatar a História do Turismo, alguns fatores aceitos como padrão e marcos histórico no desenvolvimento do fenômeno. Destacam-se aqui três deles: o *Grand Tour*, as peregrinações durante a Idade Média e a figura de Thomas Cook (BARBOSA, 2002).

É do mesmo autor a afirmação de que o *Grand Tour* começou no século XVI, atingindo o auge no século XVIII. Era restrito principalmente aos filhos de famílias ricas, com propósitos educacionais, sobretudo de jovens recém-saídos de Oxford ou de Cambridge, duas das mais conceituadas universidades inglesas. Esses jovens deveriam percorrer o mundo, ver como ele era governado e se preparar para ser um membro da classe dominante (BARBOSA, 2002).

Já as peregrinações, de acordo com Roussel (1956) *apud* Santos (2000), tiveram grande importância na Europa durante a Idade Média. Em nome delas, inúmeras estradas foram abertas, muitos hospitais (que na época eram um misto de hotel e casa de saúde) foram construídos, e até guerras foram realizadas. As cruzadas talvez tenham sido as realizações mais notáveis que, a princípio, foram feitas em favor das peregrinações. Exerceram também uma grande influência cultural, colocando em contato diferentes povos. Logo, as peregrinações foram, durante este período, um dos fenômenos mais dinâmicos e influentes.

É na segunda fase da Revolução Industrial que o Turismo ganha forma e força enquanto atividade socioeconômica. Um dos responsáveis por essa nova feição dada ao Turismo foi o inglês Thomas Cook que, em 1841, fretou um vagão de um trem e realizou a primeira excursão organizada no mundo. O sistema ferroviário era antes utilizado com o único intuito de transportar cargas e a partir de 1840, passou a transportar passageiros e daí por diante não parou mais (CACHO; AZEVEDO, 2010).

O portal da Organização Mundial do Turismo (OMT) (2016), agência especializada das Nações Unidas e principal organização internacional no campo do Turismo, enfatiza que:

> Durante décadas, el Turismo ha experimentado un continuo crecimiento y una profunda diversificación, hasta convertirse en uno de los sectores económicos que crecen con mayor rapidez en el mundo. El Turismo mundial guarda una estrecha relación con el desarrollo y se inscriben en él un número creciente de nuevos destinos. Esta dinámica ha convertido al Turismo en un motor clave del progreso socioeconómico. Hoy en día, el volumen de negocio del Turismo iguala o incluso supera al de las exportaciones de petróleo, productos alimentarios o automóviles. El Turismo se ha convertido en uno de los principales actores del comercio internacional, y representa al mismo tiempo una de las principales fuentes de ingresos de numerosos países en desarrollo. Este crecimiento va de la mano del aumento de la diversificación y de la competencia entre los destinos (OMT, 2016, *online*).

O período de 2002 a 2011 foi marcado pelo crescimento do Turismo no mundo e, particularmente, por um uma expansão consistente da atividade no Brasil, consolidando-a como significativa fonte de geração de emprego e renda, além de canal de captação de divisas externas (MTur, 2013).

4.1 O TURISMO NO BRASIL

O Turismo no Brasil é assunto da história mais recente do país. Durante o longo período da ditadura militar, as atividades relacionadas a viagens eram tratadas como temas de segurança nacional e o foco era o de controle da mobilidade de pessoas. Com a transição para o regime democrático, a abertura de mercado e a reestruturação socioeconômica, as viagens e o lazer ganharam *status* de política pública e passaram a incorporar os hábitos da população, nas opções de uso do tempo livre (TRIGO; MAZARO, 2012).

Um Plano Nacional de Turismo no Brasil só aconteceu, de fato, em 1994, no governo de Fernando Henrique Cardoso (FHC). Foi nesse momento que ocorreu a implantação do Programa Nacional de Municipalização do Turismo (PNMT), do então Ministério da Indústria, Comércio e Turismo, que tinha como objetivo fomentar o desenvolvimento dos municípios com bases para a sustentabilidade econômica, social, ambiental, cultural e política (LACAY, 2012).

Para Cruz (2000) *apud* Bolson (2005), até 1996, as políticas eram centradas em ações pontuais desenvolvimentistas como o fomento para ampliação do parque hoteleiro e a regulamentação e a fiscalização das agências de viagens.

A análise e a reflexão sobre a péssima qualidade dos serviços turísticos brasileiros indicou, naquele momento, a necessidade de estabelecer um processo de descentralização da gestão do setor (FRATUCCI, 2011).

De acordo com a EMBRATUR (2002), era chegada a hora do desafio de reunir pessoas, de cada município, para discutir Turismo e tentar, através de uma metodologia específica de enfoque participativo, sensibilizá-las para que fossem as alavancas do fenômeno turístico.

O Quadro 5 a seguir apresenta as características dos Sistemas de Políticas Públicas do Turismo no Brasil ao longo dos anos.

Quadro 5 – Características dos Sistemas de Políticas Públicas do Turismo no Brasil

PERÍODO	INSTÂNCIAS DO TURISMO
Até 1966	Políticas desagregadas, direcionadas apenas ao controle da venda de passagens.
1966-1986	Conselho Nacional de Turismo + EMBRATUR. Estado mais presente no fornecimento de infraestrutura turística, na concessão de incentivos fiscais e no estabelecimento de marcos regulatório (leis, normas, etc.).
1986-1994	Desregulamentação do setor; transferência da EMBRATUR para Brasília; instituição do Plano Nacional de Turismo; Estado com o papel de fornecedor e financiador de infraestrutura de apoio ao setor. Recursos BNDES para grandes cadeias internacionais.
1994-2002	Governo FHC: descentralização da gestão do Turismo; PNMT = municipalização; ênfase no *marketing* externo; desenvolvimento de parcerias público-privadas; Estímulo ao mercado interno.
2003-2010	Governo Lula: criação do Ministério do Turismo; PRT = ênfase na regionalização de produtos turísticos e na criação das instâncias de governanças regionais; Turismo visto como gerador de emprego e renda e agente para diminuir as desigualdades regionais; Projeto Marca "Brasil": Plano Aquarela e Plano Cores.

Fonte: Adaptado de FRATUCCI (2006).

O Ministério do Turismo foi criado com a missão de promover o desenvolvimento do Turismo como agente de transformação, fonte de riqueza

econômica e de desenvolvimento social, por meio da qualidade e competitividade dos produtos turísticos, da ampliação e melhoria de sua infraestrutura e da promoção comercial do produto turístico brasileiro no mercado nacional e no exterior (BRASIL, 2015).

A Política Nacional de Turismo, estabelecida pela Lei 11.771/2008, tem dentre os seus princípios, a regionalização do Turismo, que trabalha sob a perspectiva de que, mesmo um município que não possui uma clara vocação para o Turismo - ou seja, que não recebe o turista - pode se beneficiar desta atividade, se esse município desempenhar um papel de provedor ou fornecedor de mão-de-obra ou de produtos destinados a atender o turista. Assim, o trabalho regionalizado permite ganhos não só para o município que recebe o visitante, mas para toda a região (MTur, 2004).

Embasando-se em recomendações da Organização Mundial de Turismo, o Ministério do Turismo adotou, em 2004, a política focada no desenvolvimento regional, dando maior protagonismo às Unidades da Federação. Construído a partir de oficinas participativas, o Programa de Regionalização do Turismo estabelece diretrizes políticas e operacionais para orientar a sua implementação, trabalhando a convergência e a interação de todas as ações desempenhadas pelo MTur com estados, regiões e municípios brasileiros. Seu objetivo principal é o de apoiar a estruturação dos destinos, a gestão e a promoção do Turismo no País (MTur, 2004).

Dentro desta nova realidade estrutural, surgiu o Plano Nacional do Turismo (PNT), elaborado a cada três anos, para consolidar o Ministério como articulador do processo de integração dos diversos segmentos do setor turístico.

O PNT concebeu um modelo de gestão pública descentralizada e participativa, integrando as diversas instâncias da gestão pública e da iniciativa privada, por meio da criação de ambientes de reflexão, discussão e definição das diretrizes gerais para o desenvolvimento da atividade nas diversas escalas territoriais e de gestão do País, alcançando todas as regiões brasileiras e todos os setores representativos do Turismo, de modo a legitimar e a subsidiar a ação ministerial e dos seus parceiros (BRASIL, 2015).

Trigo e Mazaro (2012, p. 498) afirmam que:

> [...] o Plano Nacional do Turismo representa o marco de modernidade da política do país no tratamento dos assuntos de Turismo. Resultado de um processo de amadurecimento do governo central na abordagem do setor, iniciada no final do último século, este plano consiste no primeiro documento formal que fixa as diretrizes fundamentais para o seu desenvolvimento e imprime definitivamente um tratamento estratégico para os assuntos relacionados às suas atividades.

Sobre o Programa de Regionalização do Turismo, criado com a finalidade de fortalecer a atividade turística no país, o Ministério do Turismo pontua:

> A dimensão e a diversidade do território brasileiro são de tal ordem que a estruturação e organização da oferta turística do País constituem um dos maiores desafios para a gestão e o desenvolvimento sustentável da atividade. A estruturação da oferta turística pode ser potencializada, se considerada em sua dimensão regional, em que diversos municípios se integram e se complementam na prestação de serviços aos turistas, agregando valor aos territórios. Tendo este princípio como referência, o Ministério do Turismo criou e vem implementando o Programa de Regionalização do Turismo, pelo qual os municípios são incentivados a um trabalho conjunto de estruturação e promoção, em que cada peculiaridade local pode ser contemplada, valorizada e integrada num mercado mais abrangente (TURISMO NO BRASIL, 2013, *online*).

Nesse sentido, Fernandes (2012) afirma que planejar Turismo significa planejar para todos os envolvidos no fenômeno, e Molina (2005) *apud* Fernandes (2012) completa dizendo que o planejamento do Turismo é um processo racional cujo objetivo maior consiste em assegurar o crescimento e o desenvolvimento turístico. Este processo implica vincular os aspectos relacionados com a oferta, a demanda e, em suma, todos os subsistemas turísticos, em concordância com as orientações dos demais setores de um país.

De acordo com os dados apresentados, nota-se que o Turismo se constitui como promissora ferramenta de desenvolvimento para o país, desde que adequadamente planejado.

4.1.1 O Turismo como fator econômico

O Turismo movimentou R$ 492 bilhões no Brasil no ano de 2014, entre atividades diretas, indiretas e induzidas, de acordo com novos dados divulgados pelo Conselho Mundial de Viagens e Turismo (WTTC). O montante representa 9,6% do Produto Interno Bruto (PIB) nacional e leva em conta que o setor teve investimentos de R$ 59,6 bilhões no País no ano passado. A entidade reúne os

maiores empresários do setor e coleta informações em 184 países, com análise dos resultados econômicos e projeções para o futuro (ABEOC, 2015).

Quando considerada apenas a contribuição direta, a participação do Turismo no PIB brasileiro é de 3,5% (R$ 182 bilhões), revela o relatório. O documento aponta ainda que o Brasil está em décimo lugar entre as economias do Turismo no mundo. Segundo dados da consultoria internacional (WTTC), o Turismo respondeu por 8,8 milhões de empregos diretos e indiretos no país em 2014, ou seja, 8,8% do total de postos. A estimativa da WTTC é de que este ano sejam nove milhões de empregos. O setor movimentou US$ 7,6 trilhões no mundo no ano passado, o que representa 10% de toda a riqueza gerada no período. Além disso, o setor é responsável por 277 milhões de empregos, ou um a cada 11 na economia global (MTur, 2013).

No segmento corporativo, dados da Associação Brasileira de Agências de Viagens Corporativas (ABRACORP) evidenciam crescimento no mercado doméstico nos três principais produtos comercializados: aéreo, hospedagem e locação de veículo. Em passagens aéreas, houve crescimento de 13,3% nas vendas em relação ao ano de 2011, totalizando R$ 4,92 bilhões em vendas. Em hospedagem, houve aumento de 20,1%, com vendas no valor de R$ 2,02 bilhões, sendo que 40,2% foram para hotéis independentes. Por fim, na locação de veículos o aumento foi de 8,4%, com vendas no valor de R$ 185,7 milhões (ABRACORP, 2013).

O número de passageiros transportados em vôos domésticos no Brasil, no período de janeiro a dezembro de 2015, acumulou crescimento de 0,3% em relação a 2014. Foram 96,1 milhões de passageiros no ano (ANAC, 2013).

O transporte rodoviário de passageiros – considerando apenas os deslocamentos acima de 75 km – movimentou 57,6 milhões de chegadas em 2011 (último ano com dado disponível pela Agência Nacional de Transportes Terrestres – ANTT), uma retração de 19,0% em relação ao ano de 2003. Esse tipo de serviço tem elevado grau de importância para o Turismo, mas vem perdendo espaço para o crescimento do mercado aéreo, em virtude do aumento do poder aquisitivo e da ampliação da oferta de assentos, além da maior diversidade de destinos (MTur, 2013).

O Brasil avançou 23 posições e ficou em primeiro lugar entre os países da América Latina no *ranking* de competividade de Turismo do Fórum Econômico

Mundial. Um dos fatores que contribuiu para esse resultado foram os investimentos realizados nos últimos anos para sediar grandes eventos, principalmente esportivos: a Copa do Mundo FIFA 2014 e os Jogos Olímpicos de 2016. Ao analisar 14 dimensões do segmento, o estudo que compara dados de 140 países mostra que entre nossos pontos fortes estão os recursos naturais, como parques nacionais, e também os recursos culturais (EMBRATUR, 2015).

Contribuem para estes resultados a implementação do modelo de gestão descentralizada e compartilhada, a estruturação da oferta turística a partir do modelo proposto pelo Programa de Regionalização, a realização de quatro edições do Salão do Turismo, a revisão da legislação turística com a promulgação da Lei do Turismo, a qualificação profissional e o desenvolvimento do novo sistema de cadastramento de prestadores de serviços turísticos (MTur, 2009).

A visão de futuro do Ministério do Turismo, diante dos resultados obtidos nos últimos anos, é posicionar o Brasil como uma das três maiores economias turísticas do mundo até 2022.

No mercado interno, a meta do governo é aumentar para 250 milhões o número de viagens domésticas de brasileiros até 2016, um salto de 31% em relação as 190,8 milhões de viagens realizadas em 2011. De acordo com o plano, a geração de emprego também deve crescer consideravelmente, com estimativa de alta de 33% (MTur, 2013).

Para atingir os objetivos propostos no PNT, o governo federal conta com o trabalho integrado dos 2.175 municípios do país, organizados em 291 regiões turísticas, conforme mapa do Turismo brasileiro, atualizado neste ano. O Mapa do Turismo Brasileiro é um instrumento de orientação para a atuação do Ministério do Turismo no desenvolvimento de políticas públicas, tendo como foco a gestão, estruturação e promoção do Turismo, de forma regionalizada e descentralizada.

A Figura 4 traça um raio “X” do crescimento do Turismo brasileiro no ano de 2015.

Figura 4 – Raio “X” do Turismo Brasileiro

Fonte: Ministério do Turismo, 2016.

A Regionalização do Turismo foi a solução encontrada pelo Ministério do Turismo, a fim de descentralizar as ações e forçar Estados e Municípios a se adequaram ao Plano Nacional do Turismo.

4.2 O TURISMO NO ESTADO DE SÃO PAULO

O Estado de São Paulo trabalha o Turismo de forma regional desde o projeto dos núcleos de Turismo, ainda nos anos 90. Entretanto com o Decreto Nº 47.180, de 2 de outubro de 2002, que instituiu o Circuito das Frutas, o Turismo estadual começou a trabalhar com uma nova forma de atuar que, posteriormente, mostrou-se em consonância com o Programa de Regionalização do Turismo Roteiros do Brasil, do Ministério do Turismo, lançado em abril de 2004.

Em 2004, a Coordenadoria Estadual de Turismo, que era subordinada à Secretaria de Desenvolvimento, Ciência e Tecnologia, incentivou a formatação de Consórcios Municipais entre as cidades, para o desenvolvimento do Turismo regional, sendo que, naquele momento, formaram-se os seguintes circuitos: Circuito das Frutas, Roteiro dos Bandeirantes, Polo *Cuesta*, Cavernas da Mata Atlântica, Aventura e Lazer e Águas Paulista.

Entretanto, a atividade turística no Estado, apesar de acontecer há muitos anos, só recentemente ganhou secretaria própria.

A Secretaria de Turismo do Estado de São Paulo foi criada no dia primeiro de janeiro de 2011 com a finalidade de desenvolver o setor no Estado, o mais importante polo econômico da América Latina e o primeiro destino turístico do Brasil, de acordo com a Companhia Paulista de Eventos e Turismo (CPETUR, 2015).

Em 2005, a Coordenadoria de Turismo iniciou um processo de reordenamento do Turismo estadual, com a finalidade de traçar um novo mapa e se adequar ao Programa de Regionalização do Ministério do Turismo.

Entre setembro e outubro de 2005, a Secretaria de Turismo iniciou o Programa "Jornadas de Desenvolvimento do Turismo Paulista", nas quais foram realizados nove *workshops* nas oito macrorregiões do Estado: Araçatuba, Presidente Prudente, Jaú, Atibaia, Praia Grande, Taubaté, Avaré, Franca e São Bernardo do Campo. Pela extensão, a Macrorregião Centro Oeste Paulista teve dois *workshops*: Presidente Prudente e Jaú. Este programa teve como foco a sensibilização das regiões sobre o Turismo e a importância do trabalho regional (SETUR-SP, 2016).

De acordo com o Relatório de Regionalização 2004-2016 elaborado pela SETUR-SP, seguiram-se então inúmeras ações nos anos seguintes, como: a criação do Conselho do Turismo Regional Paulista (CTRP), os Seminários de Regionalização do Turismo Paulista, o Reordenamento Territorial para identificação das 15 macrorregiões turísticas – utilizando como referência as 15 Regiões Administrativas – e a criação de 34 Regiões Turísticas, resultando na inclusão dos 645 municípios do Estado de São Paulo.

Sobre a atualização do Mapa do Turismo Brasileiro 2016, o Relatório de Regionalização 2004-2016 divulgado pela SETUR-SP, acrescenta:

> O Ministério do Turismo publicou a Portaria Nº 205, de 9 de dezembro de 2015, que estabelece critérios para a atualização do Mapa do Turismo Brasileiro (instituído pela Portaria MTur nº 313, de 03 de dezembro de 2013) os municípios que desejassem permanecer no mapa federal deveriam atender as novas exigências, dentre elas:
> I - Possuir órgão responsável pela pasta de Turismo (Secretaria, Fundação, Coordenadoria, Departamento, Diretoria, Setor ou Gerência);
> II - Comprovar a existência de dotação para o Turismo na lei orçamentária anual vigente; e
> III - Apresentar Termo de Compromisso assinado por Prefeito Municipal ou dirigente responsável pela pasta de Turismo, conforme modelo

> disponibilizado, aderindo de forma espontânea e formal ao Programa de Regionalização do Turismo e à Região Turística. (Setur-SP, 2016, p. 6).

Lançado em julho de 2016, pelo Ministério do Turismo, o Mapa do Turismo Paulista passou a ter 222 municípios, divididos em 28 regiões turísticas, conforme ilustrado na Figura 5.

Figura 5 – Macros e Regiões Turísticas do Estado de São Paulo

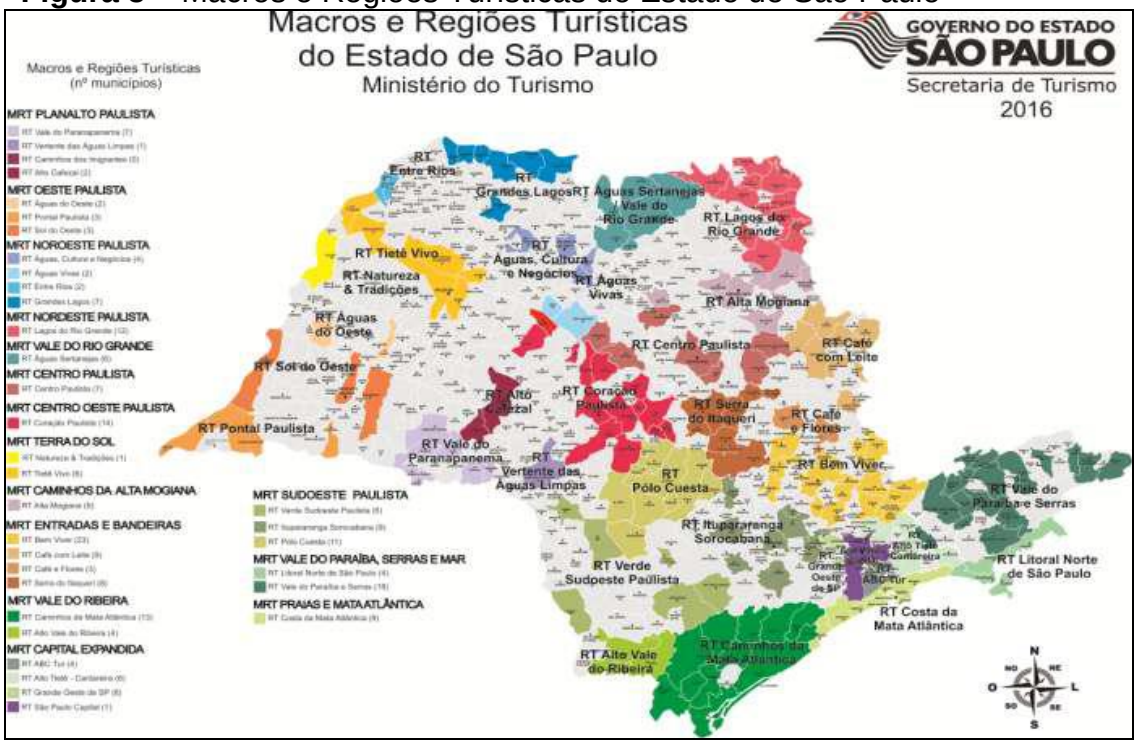

Fonte: Secretaria de Turismo do Estado de São Paulo, 2006.

O Gráfico 1 apresenta o percentual de municípios inseridos no atual Mapa do Turismo brasileiro.

Gráfico 1 – Percentual de Municípios inseridos no Mapa do Turismo Brasileiro

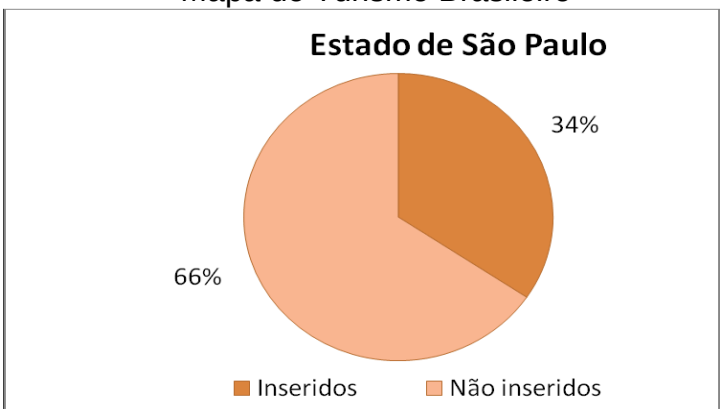

Fonte: Secretaria de Turismo do Estado de São Paulo, 2016, *online*.

Para uma melhor compreensão sobre o assunto, Região Turística, de acordo com o Ministério do Turismo (2004, p. 28), é o "espaço geográfico que apresenta características e potencialidades similares e complementares, capazes de serem articuladas e que definem um território".

A região turística ultrapassa os limites geopolíticos preestabelecidos no país, isto é, pode ser constituída por municípios de um ou mais estados ou de um ou mais países. Ressalta-se, também, que uma região turística pode conter uma ou várias rotas e um ou vários roteiros. Nem todos os municípios de uma região são, necessariamente, turísticos, ou seja, nem todos são dotados de potencial relevante para o Turismo. Há municípios que apresentam predominantemente algum outro tipo de atividade econômica e é nessa atividade econômica que deve ser focado o seu desenvolvimento (MTur, 2004).

Os roteiros turísticos podem ser entendidos como um itinerário que contém um ou mais elementos que lhe "conferem identidade, definido e estruturado para fins de planejamento, gestão, promoção e comercialização turística das localidades que formam o roteiro" (MTur, Roteirização do Turismo, 2007, p. 14).

A definição de rota e de roteiro turístico, segundo o MTur (2004, p. 29):

> Roteiro turístico é um itinerário caracterizado por um ou mais elementos que lhe conferem identidade, definido e estruturado para fins de planejamento, gestão, promoção e comercialização turística;
> Rota é um percurso continuado e delimitado cuja identidade é reforçada ou atribuída pela utilização turística. Em outras palavras: a rota é um itinerário com contexto na história, ou seja, o Turismo se utiliza da história como

> atrativo para fins de promoção e comercialização turística. Ex. Estrada Real, Rota dos Tropeiros etc., onde o turista percorre o mesmo caminho trilhado por alguns personagens de uma determinada época.
> O roteiro turístico é mais flexível, pois não exige uma sequência de visitação. Não tem obrigatoriamente um ponto inicial e um final. O turista começa a visitação de qualquer um dos destinos. Um roteiro turístico pode perpassar uma ou várias regiões e uma ou várias rotas – e ele é eminentemente temático.

Os Circuitos Turísticos/Roteiros abrigam um conjunto de municípios de uma mesma região, com afinidades culturais, sociais e econômicas que se unem para organizar e desenvolver a atividade turística regional, de forma sustentável, consolidando uma identidade regional. O trabalho destas entidades se dá por meio da integração contínua dos municípios, gestores públicos, iniciativa privada e sociedade civil, consolidando uma identidade regional e protagonizando o desenvolvimento por meio de alianças e parcerias (SETUR-MG, 2015).

O Estado de São Paulo conta, atualmente, com 28 grupos de municípios que possuem características em comum, as quais são utilizadas para que eles se promovam como produtos, por meio de roteiros e circuitos turísticos. Só são levadas em conta as cidades que tem a promoção turística em evidência. Esses circuitos e roteiros estão dentro das regiões turísticas (SETUR-SP, 2016).

Cada macrorregião define a quantidade de circuitos ou rotas turísticas necessárias, de acordo com as características dos municípios, proximidade e identidade cultural. Esses circuitos reúnem cidades com grande potencial turístico que estão organizados em temas ou segmentos de interesse do turista. Há circuitos com a temática religiosa, ecológica, histórico-cultural, tecnológica e gastronômica (SETUR-SP, 2016).

Se de um lado, o Governo Federal, por meio do Ministério do Turismo, apresenta atualmente uma estrutura institucional apta a planejar as diretrizes norteadoras e estruturantes do processo de regionalização do Turismo, de outro, os estados e os municípios ainda enfrentam dificuldades e obstáculos para aplicar e dar continuidade, em seus limites político-territoriais, às diretivas prescritas e aplicáveis em suas respectivas conjunturas (BENI, 2006).

Com o objetivo de organizar todo este potencial, sob o ponto de vista de proximidade geográfica e semelhanças entre os produtos turísticos, o Estado foi dividido em 34 regiões que se encaixam dentro de 15 Macrorregiões Turísticas (MRT), totalizando 28 circuitos turísticos.

Neste contexto, Franca e região estão inseridos na Macrorregião Nordeste Paulista e fazem parte do Circuito Turístico Lagos do Rio Grande.

A Figura 6 apresenta as diretrizes operacionais do Programa de Regionalização do Turismo no Brasil.

Figura 6 – Estratégia de Gestão Descentralizado do MTur

Fonte: MTur, 2007, *online*.

O envolvimento de todas as instâncias de governança, juntamente com os atores locais e regionais, garante a devida aplicação da Gestão Descentralizada, e a sustentabilidade das ações propostas pelo programa de Regionalização do Turismo.

4.3 O TURISMO EM FRANCA E REGIÃO / OPORTUNIDADES

A vocação cultural da cidade de Franca, de acordo com estudo realizado pelo SEBRAE em 2014, é para o Turismo de Negócios e Eventos, considerando o movimento em torno do setor coureiro-calçadista, principal fonte econômica da cidade.

O agronegócio, com destaque para a produção de café, é outro setor que movimenta a cidade, de acordo com o estudo. Os selos de Indicação de

Procedência da Alta Mogiana, recebidos pelos dois segmentos, recentemente, garantem a qualidade dos produtos ofertados. Além disso, Franca conta com uma rede bastante diversificada de serviços.

Em razão da relevância destes setores, a cidade recebe pessoas oriundas de várias partes do país, que para cá se deslocam, a fim de tratar de negócios com os setores produtivos. A região, por sua vez, está dotada de uma grande diversidade de atrativos, capazes de seduzir o visitante, que pretende estender a sua permanência na cidade.

O recorte territorial desta pesquisa é a Região Turística – RT Lagos do Rio Grande, composta por 23 municípios que fazem parte da Região Administrativa de Franca- RA, conforme ilustra a Figura 7.

Figura 7 – Região Turística Lagos do Rio Grande

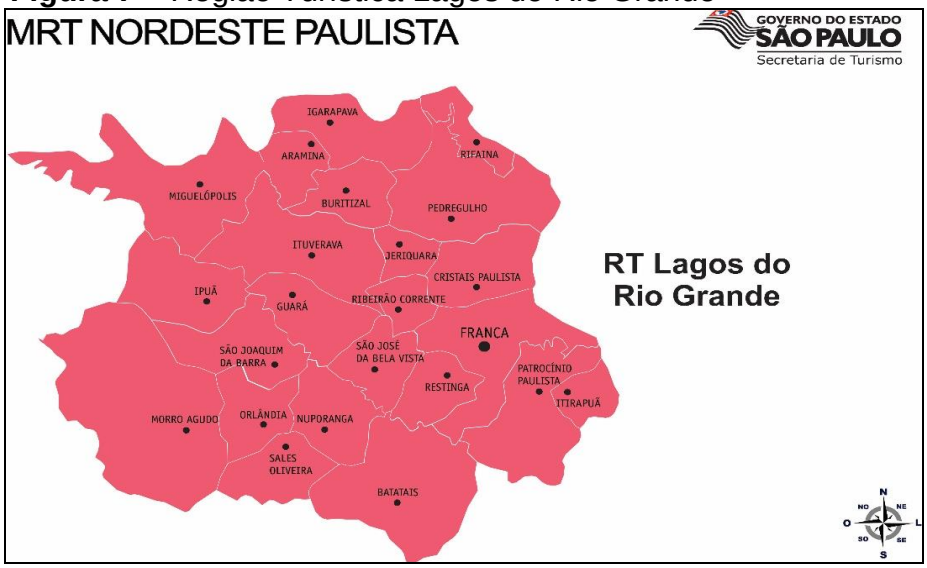

Fonte: SETUR-SP, 2016, *online*.

A Região Administrativa de Franca, localizada no norte do Estado de São Paulo, possui uma superfície de 10.328,91 km^2 e uma população de 727.447 habitantes, segundo dados da Fundação SEADE (2014).

É composta por 23 municípios e os que mais se destacam de acordo com o SEADE, tanto na população, quanto economicamente, são: Franca, Batatais, São Joaquim da Barra e Orlândia, ligados à capital paulista por duas importantes rodovias: Rodovia Anhanguera (SP-330) e Rodovia Cândido Portinari (SP-334), que

contribuem para um maior dinamismo da região. O município de Franca dista cerca de 400 km do município de São Paulo.

Em 2012, O PIB da região de Franca era de 15.076.400.000, o que correspondia a 1,07% do PIB do Estado de São Paulo, que era de 1.408.903.870.000, segundo informações da Fundação SEADE (2014). O Produto Interno Bruto representa o total dos bens e serviços produzidos pelas unidades produtoras, ou seja, a soma dos valores adicionados dos impostos (SEADE, 2014).

A população, a área e o PIB das cidades que compõem a Região Administrativa de Franca estão dispostos na Tabela 1, a seguir.

Tabela 1 – Municípios da 14ª Região Administrativa do Estado de SP (RA Franca)

Município	**População (habitantes)**	**Área (km^2)**	**PIB (Produto Interno Bruto), em milhões de reais correntes (2012)**
Aramina	5.301	202,83	90,81
Batatais	58.060	849,53	1.183,15
Buritizal	4.160	266,42	160,94
Cristais Paulista	7.939	385,23	212,26
Franca	328.640	605,68	6.071,13
Guará	20.226	363,18	389,11
Igarapava	28.594	468,25	819,49
Ipuã	14.849	466,46	269,94
Itirapuã	6.057	161,12	91,66
Ituverava	39.373	704,66	718,54
Jeriquara	3.150	141,97	102,88
Miguelópolis	20.864	820,80	384,23
Morro Agudo	30.422	1.388,13	853,76
Nuporanga	7.007	348,27	218,86
Orlândia	40.837	291,77	1.017,93
Patrocínio Paulista	13.594	602,85	395,84
Pedregulho	15.940	712,60	378,13
Restinga	6.946	245,75	112,99
Ribeirão Corrente	4.432	148,33	133,12
Rifaina	3.447	162,51	57,42
Sales Oliveira	10.975	305,78	231.03
S. Joaquim Barra	48.110	410,86	1.041,79
S. J. Bela Vista	8.524	276,95	141,40

Fonte: SEADE, 2014.

Segundo o Portal do Governo do Estado de São Paulo (2013), além do café, que ainda ocupa grandes áreas e tem sua qualidade reconhecida no país e no mundo, as atividades agrícolas principais são a cana-de-açúcar, grãos (milho e soja) e pecuária de corte e leiteira.

A região de Franca é economicamente movida por ramos industriais variados como: calçados, confecções, metal/mecânicos, moveleiros, alimentícios, agroindústrias de açúcar e álcool, elétricos e fertilizantes.

A indústria de confecção de *lingerie* encontra-se em grande expansão, com mais de 100 empresas, entre micro e pequenas, de acordo com levantamento da Prefeitura Municipal de Franca (GUIA TURÍSTICO DE FRANCA, 2008/2009).

Franca é uma referência regional também no setor terciário da economia, principalmente comércio e serviços, com ênfase para o seu parque universitário, que abriga renomadas instituições de ensino, dentre elas: UNESP (Universidade Estadual Paulista), Uni-FACEF (Centro Universitário Municipal de Franca), FDF (Faculdade de Direito de Franca) e UNIFRAN (Universidade de Franca), além da presença do “Sistema S” (Senai, Sebrae, Sesi e Senac), que oferecem mais de 60 cursos entre formação técnica, graduação e pós-graduação.

No entanto, o destaque industrial é o setor calçadista, que faz do município de Franca o principal centro de produção de calçado masculino do Brasil, concentrando 6% da produção nacional de calçados e exportando boa parte deste montante (MACHADO NETO; ALMEIDA, 2008).

De acordo com o Plano de Ações para o Desenvolvimento do Turismo de Franca, realizado pelo SEBRAE em 2014, o território é configurado pela presença da indústria de calçados, extremamente identificada com o município, apresentando unidades fabris com marcas de projeção nacional e internacional, o que rendeu, à cidade, o selo de Indicação de Procedência do Calçado.

Os cafés especiais da Alta Mogiana, também validados pelo Selo de Indicação de Procedência, são produtos do agronegócio que se relacionam com o município, sede desta importante e tradicional região cafeeira (SEBRAE, 2014).

Reconhecida nacionalmente como a “Capital do Basquete”, é a cidade que ostenta o maior número de títulos conquistados na história desta modalidade no Brasil. Franca respira basquete e seu povo torce apaixonadamente pelo esporte (GUIA TURÍSTICO DE FRANCA, 2008).

Por outro lado, o patrimônio histórico-cultural da cidade está presente no acervo tombado pelo CONDEPHAT – Conselho do Patrimônio Histórico da cidade, e somam mais de 20 monumentos, entre eles o Relógio do Sol, o único do país que é vertical, existindo outro, igual, somente na cidade francesa de *Annecy.* Construído pelo frade capuchinho, Frei Germano *D'Annecy,* em 1886, constitui-se em solitária lembrança do século passado na praça central (GUIA TURÍSTICO DE FRANCA, 2008).

Outros importantes marcos históricos, remanescentes arquitetônicos de grande valor, são: o antigo prédio do Banespa, localizado à Rua Monsenhor Rosa, e a antiga sede do Banco Comercial, situada a rua Major Claudiano, esquina com a rua Voluntários da Franca, que demonstram a importância da cafeicultura francana no contexto nacional, onde seu desenvolvimento atraiu a instalação de inúmeras agências bancárias interessadas em fornecer crédito e financiamento à essa classe produtiva (CONDEPHAT, 2013); a centenária Igreja e Seminário Nossa Senhora Aparecida (Capelinha), cuja pedra fundamental foi benzida em abril de 1924, sob a responsabilidade dos Padres Agostinianos Recoletos. Em 1928, o seminário já fazia parte de sua construção, podendo nele ser encontrada uma biblioteca com livros de edições do século XVI e XVII – época da invenção da imprensa. A festa da Padroeira acontece todo dia 12 de outubro, recebendo cerca de 16.000 mil devotos, de acordo com o portal da Prefeitura Municipal de Franca; o Colégio Champagnat, considerado o maior e mais belo prédio de arquitetura clássica de influência francesa na cidade, fundado pelos Irmãos Maristas (congregação originada na França), do qual fazia parte o patrono do prédio, Padre Champagnat; a Igreja Matriz Nossa Senhora da Conceição, cuja construção foi iniciada no final do século XIX, e concluída em 1926 (CONDEPHAT, 2013).

As manifestações folclóricas e culturais compõem o cardápio de atrações, como as Cavalhadas, "teatro sobre cavalos", que retrata a guerra entre mouros e cristãos, desde 1831, assim como a Folia de Reis, cuja história remonta os idos de 1960, quando os irmãos Catito e Tininho, realizaram o primeiro encontro do gênero com as companhias da região, na Praça Barão da Franca (CONDEPHAT, 2013).

A cidade é berço de consagrados artistas, como: Salles Dounner (pintor), Josaphat Guimarães França (escritor), Chafic Felipe (professor de desenho); Abdias do Nascimento (teve influência em diversas áreas, dentre as quais

foi poeta e dramaturgo), W. Veríssimo (artista plástico), Bonaventura Cariolato (artista plástico), Luiz Cruz (escritor), Diego Figueiredo (cantor), Rio Negro e Solimões (cantores sertanejos), Hélio Tasso (artista plástico), entre outros.

O Turismo religioso presente na cidade tem um viés bastante ecumênico. O catolicismo carismático se faz presente em Franca, por intermédio da Comunidade Cenáculo Imaculado Conceição de Maria, que recebe de três a cinco mil pessoas todas as semanas, segundo dados da própria comunidade.

O evento católico conhecido como Hallel, baseado em “cânticos de louvor para a exaltação a Deus”, foi criado em Franca, em 1988, e cresceu tanto que ocorre anualmente em várias cidades do Brasil e até de outros países da América e da África (SOUSA, 2014).

Também foi em Franca, onde aconteceu o milagre que transformou a Beata Gianna Beretta Molla em Santa, e transformou a vida da devota Elisabete Comparini Arcolino, durante o parto. O nascimento da pequena Gianna é a prova do milagre não explicado pela ciência, de acordo com matéria publicada pelo jornal Comércio da Franca, em sua edição de 02 de agosto de 2015, assinada pelo repórter Marco Felipe.

No tocante ao espiritismo, o município abriga vários centros espíritas e o Instituto de Medicina do Além (IMA), local onde são realizadas “cirurgias espirituais”, feitas pelo médium João Berbel, que afirma incorporar o espírito do médico Ismael Alonso y Alonso, que faleceu em 1964. Muitas pessoas, de várias regiões do Brasil, dirigem-se à Franca, com o objetivo de realizar as cirurgias e fazer tratamentos com o médium.

A variedade de sabores espalhada pela cidade é uma herança dos povos e culturas imigrantes que ajudaram a construir a história do município. O Guia Turístico de Franca, em sua terceira edição (2008-2009), destaca o prato considerado típico de Franca: Filé a JK. Preparado com carne bovina à milanesa, o filé é recheado de queijo muçarela e presunto, acompanhado por batatas fritas, arroz, tomates, palmitos e bananas à milanesa.

Por outro lado, a infraestrutura permite abrigar investimentos de todo o tipo. A vocação para o Turismo de Negócios torna-se evidente nos diversos eventos corporativos de todos os segmentos, realizados na cidade. A rede hoteleira ostenta as principais bandeiras nacionais e internacionais. Além disso, conta com fácil acesso por meio de rodovias (GUIA TURÍSTICO DE FRANCA, 2008-2009).

Para Tomazzoni (2008), é senso comum das argumentações do desenvolvimento turístico enfatizar que existem oportunidades a serem aproveitadas, que o potencial do Turismo está aquém do ideal, isto é, ainda não é capitalizado adequadamente. As vantagens do Turismo como atividade econômica são enfatizadas como estratégias para a propulsão do desenvolvimento, pois é uma das mais amplas e diversificadas cadeias produtivas globais (ARRILLAGA, 1976; SESSA, 1983; FOSTER, 1999; YAZIGI, 1999; McINTOSH, 2002 *apud* TOMAZZONI, 2008).

Por todos os fatores expostos, na última década, Franca assumiu o papel de portal de entrada para o Turismo Regional, graças à sua localização e à infraestrutura da qual a cidade está dotada. Situa-se na divisa do Estado de Minas Gerais, na região lindeira aos “Grandes Lagos”, formados pela represa do Rio Grande e reservatórios das Usinas: Jaguara, no município de Sacramento (MG); Mascarenhas de Moraes (Peixoto), em Ibiraci (MG); Furnas, em São José da Barra (MG); Luiz Carlos Barreto de Carvalho, em Estreito, Distrito de Pedregulho (SP) e Usina Hidrelétrica de Igarapava, em Igarapava (SP).

No entorno destas represas, desenvolvem-se, em ritmo acelerado, diversas modalidades de Turismo, entre elas podemos destacar: o Turismo náutico, o Turismo de pesca, o Turismo rural, o Ecoturismo, e o Turismo de aventura, além de uma crescente urbanização “temporária”, a partir da expansão do mercado imobiliário nestas localidades.

Todo esse potencial, aliado a recente conquista dos selos de Indicação de Procedência (do café e do calçado), despertou o interesse de lideranças, como a ACIF, COCAPEC, AMSC, SINDIFRANCA, e do recém-criado G6 – Grupo Político Econômico Suprapartidário de Franca, para a relevância da atividade turística, como atividade capaz de gerar receita para o município e região.

Neste sentido, o SINDIFRANCA prevê a implantação do Museu do Calçado, enquanto que a COCAPEC e AMSC estudam a viabilidade de um Memorial do Café e a Rota do Café, com a finalidade de resgatar e promover a história destes elementos, presente no contexto socioeconômico e cultural.

Com a pujança do setor calçadista, como já mencionado, Franca volta-se para o Turismo de Negócios e Eventos, considerado a grande vocação da cidade. Capitaneado pelo Sindifranca (Sindicato da Indústria de Calçados de Franca), o projeto “UAI PAULISTA”, lançado no ano de 2013, tem a finalidade de fortalecer o

Turismo de compras, além de oferecer aos visitantes roteiros turísticos regionais integrados com municípios vizinhos, visando a permanência na cidade, e, consequentemente, o aumento de gastos na rede de serviços.

4.3.1 O Roteiro Turístico Uai Paulista

A relação da cidade de Franca com o setor coureiro calçadista remonta à época dos bandeirantes e naquele tempo já aparecia como maior centro de entreposto comercial do início do século XX (COUTINHO, 2008). Resgatar esse passado histórico é reconhecer e valorizar a importância deste setor para o município.

O registro de Indicação de Procedência do Calçado de Franca concedido pelo Instituto Nacional de Propriedade Industrial (INPI), em 2013, estimulou a criação do projeto “Uai Paulista, Rota do Calçado”, como forma de organizar e incrementar a atividade turística. A Indicação de Procedência atesta a região produtora e garante a qualidade do produto, fato que deverá contribuir com o aumento e fortalecimento da cadeia produtiva, atraindo para a cidade um fluxo maior de visitantes, que poderão se beneficiar da rede de lazer e serviços integrados (SINDIFRANCA, 2014).

Neste sentido, o roteiro turístico “Uai Paulista” pretende promover e valorizar o patrimônio natural, histórico e cultural de Franca e região, além de ampliar os canais de apresentação e comercialização de produtos e serviços regionais existentes nos municípios ao redor de Franca, com a criação de roteiros de compras e lazer.

O Uai Paulista é resultado de um projeto elaborado pelo Sindicato das Indústrias de Calçados de Franca (SINDIFRANCA) para fomentar o Turismo regional e de negócios, a partir da implantação da Indicação de Procedência do Calçado de Franca. Lançado oficialmente em abril de 2013, o roteiro turístico Uai Paulista é reconhecido pela Secretaria de Turismo do Estado de São Paulo, e consta do relatório de regionalização 2016.

A iniciativa pretende ampliar os canais de apresentação e comercialização de produtos e serviços regionais, existentes nos municípios ao redor de Franca. Para tanto, inicialmente, três frentes para divulgação do projeto, seriam trabalhadas visando informar e orientar o visitante: 1) Franca terá mapa

digital de lojas de fábrica de sapatos; 2) Postos de Informação irão orientar os turistas em Franca; 3) Sinalização turística rodoviária (SINDIFRANCA, 2013).

Por quase dois anos, a entidade maior do setor coureiro-calçadista, gerenciou o projeto e realizou algumas ações, entre elas: a criação do Instituto Cidade do Calçado, o Salão Regional de Turismo, a Copa do Calçado, o Concurso Miss Cidade do Sapato, Oficinas de Qualificação Profissional, além de lançar o aplicativo Mapa Digital, com a finalidade de atender a demanda dos turistas que pretendem comprar sapatos na cidade.

Entretanto, a viabilização do projeto Uai Paulista em sua totalidade, depende de recursos financeiros oriundos da Secretaria Municipal de Turismo do Estado, e, apesar dos esforços políticos, os dirigentes da Câmara Técnica do Turismo, órgão vinculado ao Consórcio dos Municípios da Alta Mogiana (COMAM), encontram dificuldades em obter o financiamento, necessário para a concretização de inúmeras propostas (COMAM, 2016).

O COMAM é composto por 29 cidades da região de Franca e Ribeirão Preto, e foi criado em 20 de agosto de 1985, a partir da necessidade de lutar pelos interesses dos municípios que fazem parte destas regiões administrativas. Seu principal foco é pleitear recursos e defender os interesses dos municípios consorciados, junto aos órgãos governamentais e privados. A Câmara Técnica do Turismo – foi criada logo após o lançamento do *Uai Paulista*, com o objetivo de ser a interlocutora das demandas da região Lagos do Rio Grande (COMAM, 2016).

Outra entidade representativa do segmento turístico, foi criada em março de 2015, a partir da movimentação realizada em torno do *Uai Paulista*: a AMITAM – Associação dos Municípios de Interesses Turísticos da Alta Mogiana, composta por 51 municípios, sendo, 35 cidades paulistas e 17 mineiras. Tem como finalidade consolidar o aproveitamento do potencial turístico de cada região, em suas várias modalidades, e contribuir de forma significativa, para que cada município busque no Turismo, uma alternativa de desenvolvimento socioeconômico e proteção ambiental (AMITAM, 2015).

Neste sentido, a AMITAM foi reconhecida pela SETUR-SP, como parceira em Projetos de Desenvolvimento Regional de Turismo Interestaduais, em seu Relatório de Regionalização 2004-2016.

A Figura 8 apresenta a região geográfica abrangida pela AMITAM.

Figura 8 – Região abrangida pela AMITAM

Fonte: AMITAM, 2015, *online*.

De acordo com o *site* da AMITAM, o seu objetivo é reacender a história, e produzir desenvolvimento socioeconômico, inclusão social e a proteção ambiental no Circuito da Alta Mogiana, e neste sentido, 14 rotas turísticas já foram organizadas, incluindo várias modalidades de Turismo, conforme mostra o Quadro 6.

Quadro 6 – Relação dos circuitos e roteiros turísticos reconhecidos pela SETUR

CIRCUITO/ROTEIRO	MUNICÍPIOS
1. Rota das Artes	Altinópolis, Batatais, Brodowski, Franca, S. Simão, Dumont, Rib. Preto.
2. Rota das Cachoeiras	Buritizal, Igarapava, Ituverava, Patr. Paulista, Pedregulho, Sacramento (MG).
3. Rota do Melhor Café	Altinópolis, Araguari, Pedregulho, Rib. Corrente.
4. Rota dos Parques	Batatais, Franca, Guaíra, Pedregulho, Rib. Preto, Sto. Antônio da Alegria, Uberaba (MG).
5. Rota praias de água doce	Conc. Das Alagoas (MG), Fronteira (MG), Miguelópolis, Nova Ponte (MG), Rifaina, Sacramento (MG).
6. Rotas de adrenalina	Altinópolis, Cajuru, Igarapava, Rifaina, Santo Antonio da Alegria, S. J. Bela Vista, Uberaba (MG).
7. Rota Serras e Cachoeiras	Cajuru, Santo Antônio da Alegria, Cássia dos Coqueiros, Altinópolis.
8. Roteiro Uai Paulista	Altinópolis, Batatais, Brodowski, Buritizal, Cristais Paulista, Franca, Guará, Itirapuã, Ituverava, Jardinópolis, Jeriquara, Miguelópolis, Nuporanga, Orlândia, Patrocínio Paulista, Pedregulho, Ribeirão Corrente, S. Antônio da Alegria, São J. Bela Vista.

Fonte: Elaborado pela autora.

O objetivo dos integrantes do Circuito da Alta Mogiana é que, por meio destas rotas, a região possa ser conhecida pelas várias modalidades de Turismo oferecidas, e assim, tornar-se um destino atraente, capaz de encantar os visitantes, promovendo o desenvolvimento socioeconômico e ambiental.

O Quadro 7 apresenta a diversidade de rotas e as várias modalidades de Turismo que já estão à disposição dos visitantes.

Quadro 7 – Circuitos de Segmentos e Produtos

Rota dos Dinossauros	1. Monte Alto 2. Peirópolis (MG) 3. Uberaba (MG)
Rota Caminhos da Fé	1. Monte Alto 2. Sertãozinho
Rota Cultural Espírita	1. Franca 2. Sacramento (MG) 3. Uberaba (MG)
Rota de Aventura em duas rodas	1. Batatais 2. Brodowski 3. Cajuru 4. Cássia dos Coqueiros 5. Franca 6. Guaíra 7. Ituverava 8. Jardinópolis 9. Patrocínio Paulista 10. Pedregulho 11. Rifaina 12. Santo Antônio da Alegria
Rota da Pesca e Lazer	1. Fronteira (MG) 2. Guaíra 3. Igarapava 4. Miguelópolis 5. Nova Ponte (MG) 6. Planura (MG) 7. Sacramento (MG)
Rota das Cachaças Artesanais	1. Igarapava 2. Patrocínio Paulista 3. Sacramento (MG)
Rota das Cervejas	1. Brodowski 2. Patrocínio Paulista 3. Ribeirão Preto

Fonte: Elaborado pela autora.

Diante dos fatos apresentados, reconhecer o espaço regional e a segmentação do Turismo, construído e desenvolvido pelos próprios setores públicos e privados, constitui uma estratégia fundamental e facilitadora do desenvolvimento territorial integrado, na busca da competitividade dos produtos turísticos regionais.

Nesse sentido, a prospecção de cenários poderá colaborar para a dinamização dos roteiros, ao considerar os eventos identificados pelos especialistas.

5 TURISMO E O DESENVOLVIMENTO REGIONAL

No Brasil, discutir o tema do desenvolvimento econômico e dos seus reflexos na questão regional do país envolve explorar o pensamento de Celso Furtado durante a trajetória marcante que o consagrou como um dos economistas brasileiros de maior prestígio.

Furtado (1980) pontua que a ideia de desenvolvimento possui pelo menos três dimensões: a do incremento da eficácia do sistema social de produção, a da satisfação de necessidades elementares da população e a da consecução de objetivos a que almejam grupos dominantes de uma sociedade e que competem na utilização de recursos escassos. O autor argumenta que a terceira dimensão é, certamente, a mais ambígua, pois aquilo a que aspira um grupo social pode parecer simples desperdício de recursos a outros. Daí que essa terceira dimensão somente chegue a ser percebida como tal, como parte de um discurso ideológico. Assim, a concepção de desenvolvimento de uma sociedade não é alheia à sua estrutura social, e tampouco a formulação de uma política de desenvolvimento e sua implantação são concebíveis sem preparação ideológica.

O conceito de desenvolvimento econômico é visto atualmente de forma ampla, e deve combinar: (1) crescimento autossustentado; (2) mudanças estruturais dos padrões de produção; (3) melhoria tecnológica; (4) modernização social, política e institucional; e (5) melhoria generalizada da condição humana (ADELMAN, 2000 *apud* BARBOSA, 2009).

O desenvolvimento econômico é um fenômeno histórico que passa a ocorrer nos países ou Estados-nação que realizam sua revolução capitalista; é o processo de sistemática acumulação de capital e de incorporação do progresso técnico ao trabalho e ao capital que leva ao aumento sustentado da produtividade ou da renda por habitante e, em consequência, dos salários e dos padrões de consumo de uma determinada sociedade (PEREIRA, 2006).

Ablas (1985) diz que, dentro da sua complexidade, o conceito de desenvolvimento pode ser levado a um nível espacial menor que a nação, de forma a caracterizar o que poderia ser chamado de desenvolvimento regional. O autor reforça o argumento, afirmando que a região, nesse contexto, refere-se,

simplesmente, à delimitação geográfica de um território, segundo critérios estabelecidos que, geralmente, dizem respeito a algum tipo de polarização.

De acordo com Tomazzoni (2008), as políticas do desenvolvimento regional devem contemplar e beneficiar democraticamente as comunidades locais, pois mesmo com programas de integração e desenvolvimento regional, prevalecem as ações de desenvolvimento local, focadas e embasadas na realidade de cada município ou comunidade. Esse desenvolvimento é do tipo endógeno e, se combinado com políticas de procedência exógena, pode potencializar os projetos de desenvolvimento local e regional.

A abordagem do desenvolvimento local é enfatizada pela teoria do desenvolvimento endógeno, definida por Barquero (2002) como uma estratégia para a ação. O desenvolvimento endógeno é um processo liderado pela comunidade local. É a capacidade de utilização de potenciais, como *savoir-faire,* sistemas de relações e recursos próprios para melhoria do nível de vida da população. Além disso, cria-se um ambiente econômico e institucional de cooperação entre as organizações do território para a competitividade no mercado globalizado (TOMAZZONI, 2008 *apud* BARQUERO, 2002).

As atividades produtoras de bens e serviços finais para o mercado regional são atividades que visam satisfazer à demanda final das famílias da região, possuindo, em sua maior parte, área de mercado local ou regional. No processo de desenvolvimento regional, as atividades são amplificadoras dos efeitos oriundos das atividades exportadoras, através do mecanismo de "circuito regional". O circuito é formado pela distribuição de renda, dentro da região, em ligação com o aparelho produtor de bens finais para o mercado regional (ABLAS, 1985).

Tomazzoni (2008) enfatiza que na gestão do Turismo, assim como na gestão organizacional em geral, buscam-se novos conhecimentos, estratégias e métodos para o planejamento, o controle e a previsão dos fenômenos da realidade. É preciso uma constante atualização de métodos de planejamento e gestão sustentáveis do Turismo, como alternativa de desenvolvimento local e regional, visando gerar novas oportunidades de emprego e de perspectivas de distribuição de renda.

A concepção de desenvolvimento contempla a geração de riquezas, com o objetivo de distribuí-las e melhorar a qualidade de vida de toda a população, levando em consideração a qualidade ambiental do planeta (MENDONÇA, 2012). A

autora afirma que o conceito de desenvolvimento pode ser apresentado em cinco tipos principais: desenvolvimento como crescimento econômico; desenvolvimento como modernização; desenvolvimento como distribuição justa; desenvolvimento como transformação socioeconômica e desenvolvimento como organização espacial.

Os cinco pilares do desenvolvimento propostos pela autora abordam a questão do desenvolvimento sustentável. Ela afirma que, para que o local a ser desenvolvido alcance qualidade de vida de forma sustentável, todos os modos de relação do homem com a natureza devem ocorrer com o menor dano possível ao ambiente (MENDONÇA, 2012).

Beni (2006) apresenta a regionalização como uma abordagem de desenvolvimento, por meio do planejamento sistêmico, das regiões turísticas que se complementam entre si e têm potencialidades para atrair um fluxo turístico. Logo, a regionalização do Turismo tem como principal objetivo desenvolver, conjuntamente, os municípios que se situam próximos uns aos outros e possuem uma série de atrativos e serviços complementares. No entanto, esses municípios têm que compreender claramente a proposta da regionalização, bem como desenvolver de forma eficaz o seu papel de agente desse processo, a fim de que ele possa ser implementado e trazer o tão esperado desenvolvimento ao qual objetiva.

Mas há outra face que merece destaque: é a afirmação e o fortalecimento da localidade. Isto significa que o local e o regional passam a ter importância expressiva como instâncias que se abrem para a compreensão da realidade, inclusive da escala individual. É principalmente no local e no regional onde se constrói e se realiza a vida, a interação e as convivências das pessoas (BRUM, 1997).

Cada local turístico tem inerente um território, um espaço, uma localização dentro da qual estão os recursos que proporcionarão as experiências procuradas pelos turistas e que os motivam a deslocar-se para esse espaço (BARBOSA, 2012).

A história de cada lugar se realiza de acordo com os valores socioculturais, tradições e costumes próprios, em uma dinâmica que conta com elementos de dentro e de fora, desenvolvendo-se a existência. Sendo assim, o lugar abre a perspectiva para se pensar o viver e o habitar, o uso e o consumo, os processos de adaptação do espaço (CARLOS, 2007).

As diversas regiões brasileiras, especialmente as pequenas comunidades estabelecidas como lugares especiais e diferentes, possuem uma riqueza cultural significativa e, gradativamente, o Turismo tem se apropriado delas, fortalecendo a atividade e dando maior visibilidade à importância do seu patrimônio, aproximando muitos visitantes (SARTI; QUEIROZ, 2012).

Deste modo, Bursztyn (2005) entende que é relevante a elaboração de um planejamento da atividade turística, a fim de minimizar os impactos negativos e maximizar retornos econômicos nos destinos, beneficiando assim, as comunidades locais.

Bissoli (2000) defende que o processo de planejamento permite analisar a atividade turística de um determinado espaço geográfico, além de diagnosticar e estabelecer metas, estratégias e diretrizes para impulsionar, coordenar e integrar o Turismo ao conjunto macroeconômico em que está inserido. Assim, o planejamento do Turismo deve ser elaborado de maneira sistêmica, contemplando os diversos aspectos que compõem o sistema turístico.

Nesse sentido, Barretto (2005) afirma que “planejar Turismo significa planejar para todos os envolvidos no fenômeno”, e Molina (2005) ainda completa, dizendo que: “o planejamento do Turismo é um processo racional, cujo objetivo maior consiste em assegurar o crescimento e o desenvolvimento turístico”. Este processo implica vincular os aspectos relacionados com a oferta, a demanda e, em suma, todos os subsistemas turísticos, em concordância com as orientações dos demais setores de um país.

De Masi (2000) afirma que o acesso das pessoas ao bem-estar social e a melhores condições de qualidade de vida diz respeito a todos os setores da economia, dentre os quais se inclui o Turismo. Considera-se que o Turismo reúne potencialidades e características cujo aproveitamento contribui para a solução de problemas causados pela desigualdade social e trata-se de uma atividade com intrincadas influências econômicas, ambientais, sociais e culturais. O autor reforça que o Turismo é alternativa relevante para revitalização das oportunidades, a partir da construção de novas organizações que se especializem na produção de serviços em uma nova economia do ócio.

Entretanto, como pontua Moraes *et al.* (2008), o Turismo que gera empregos e faz crescer a economia local não pode deixar que as pessoas, que fazem essa economia rodar, destruam o ambiente e a população sem mesmo se dar

conta disso. A conscientização deve começar com os próprios moradores que, muitas vezes, são os próprios iniciadores da destruição por pura falta de informação e educação. Após estes, é hora de educar os visitantes que, porque chegam com o dinheiro, acreditam poder fazer o que bem entendem no local.

Para que o fomento e o incremento da atividade ocorram de forma adequada, Dias e Cassar (2005) reforçam que os municípios devem manter os seus atrativos em condições de exploração sustentável e devem cuidar para que estes se mantenham conservados e se possível, melhorados, para que as futuras gerações de turistas possam gozar de seus benefícios.

O cuidado vale tanto para o patrimônio cultural quanto para o ambiental e envolvem as características de seus habitantes, o tipo de artesanato predominante na região, as particularidades linguísticas, o controle sistemático e permanente da biodiversidade local, as obras de arte do território municipal e as atividades que têm por objetivo a preservação e consolidação da identidade local, que se tornará o principal valor de troca no mercado turístico nacional e internacional (DIAS; CASSAR, 2005).

Em Beni (2012), vemos que o Turismo deve integrar políticas públicas e ações privadas, contribuindo sempre para o equilíbrio do desenvolvimento sustentável. A atividade deve aperfeiçoar a situação econômica nas áreas de estrutura fraca e, igualmente, concorrer para o bem-estar da população local, reduzindo o desemprego e a pobreza. Assim, a adaptação para a mudança inclui, também, reciclagem dos recursos naturais e culturais.

O planejamento cuidadoso é necessário para evitar alguns dos efeitos negativos não previstos do Turismo. Muitos projetos têm ênfase em promover fundos para a administração de áreas protegidas, gerar renda para as comunidades locais, minimizar o impacto negativo, maximizar os benefícios socioeconômico e ambiental. Deve-se construir um Turismo socialmente responsável e ambientalmente viável, através de um diálogo fundamentado e construído, a partir das necessidades regionais (MORAES *et al.,* 2008).

Diante dos fatos considerados pelos autores, entendemos que o Turismo, enquanto atividade socioeconômica, poderá ser uma relevante via alternativa para o desenvolvimento da cidade de Franca e região, historicamente, considerada um território relevante, desde a sua formação. Começou como parada para viajantes que se nutriam no Córrego dos Bagres, por volta de 1760, e tal como

na lenda da Fonte da Careta, não partiram após provar de suas águas. Vila Franca do Imperador. Cidade das Três Colinas. Capital Nacional do Calçado e do Basquete. Em seus nomes e codinomes, Franca demonstra a inclinação que tem para crescer.

5.1 FRANCA NO CONTEXTO HISTÓRICO REGIONAL

Na colina que se punha entre os córregos Cubatão e Bagres, mineiros e bandeirantes se fixaram e construíram moradias, igrejas, ruas, lares. Trabalharam e viram a Terra do Capim Mimoso – outro de seus muitos nomes – alcançar o *status* de município, conferido por Dom Pedro I, então imperador do Brasil, em 28 de novembro de 1824. Em seus primeiros passos para tal, o então povoado teve seu núcleo urbano construído em forma de tabuleiro de xadrez, com a distribuição de casas nada homogêneas (CHIACHIRI, 1973).

O povoamento do Nordeste Paulista no século XVIII estava ligado aos pousos destinados ao abastecimento dos viandantes e de suas tropas na Estrada dos Goyazez, tratando-se de uma população pequena e dispersa, oriunda de São Paulo, que se fixou pelo caminho com domicílios compostos de uma família, poucos escravos e alguns agregados que perfaziam uma economia destinada para o consumo local de gêneros de subsistência e escoavam os seus excedentes com os viandantes da Estrada (CHIACHIRI, 1973).

Chiachiri (1973) comenta que a região compreendida entre os rios Pardo e Grande, embora desbravada no século XVI, foi povoada somente a partir das descobertas das minas de Goiás por Anhanguera II, no início do século XVIII. Com a abertura das estradas de Goiás em 1722 e do Desemboque, algumas décadas após, foram se formando vários pousos que se constituíram nos primeiros núcleos povoadores desta região.

Com a propagação das notícias da descoberta de ouro em terrenos goianos, a ocupação ao longo do caminho aumentou, tanto através da concessão de sesmarias como pela legalização de antigas ocupações (OLIVEIRA, 2015).

Tosi (2002) diz que havia dois movimentos de produção material, um referente à própria mineração – de considerável escala, concentração e especialização – que se desenvolvia entre a região mineradora e a capital, e outro referente ao colar de atividades que a mineração, pelas suas próprias

características, acabou criando, ou seja, produção e comércio de gêneros alimentícios e de meios de transporte.

Um pequeno fluxo populacional das últimas décadas do século XVIII permite a formação do povoado disperso, que ficou conhecido como Bairro das Canoas, abrangendo os pousos: das Covas, Alto e Alegre, além de outras paragens. Covas foi pouso eminente de comerciantes e transportadores de sal, além de servir de arraial temporário da região (CUNHA, 2015).

O comércio de sal foi uma atividade que se desenvolveu devido à pecuária. O sal servia de alimento para o gado e como conservante da carne, vindo de Santos, era estocado e comercializado no fluxo contrário do gado (TOSI, 1998).

Essa região apresentou crescimento econômico e demográfico no século XIX, mesmo antes da chegada dos trilhos da estrada de ferro da Companhia Mogiana (1887) e do desenvolvimento da cafeicultura em escala comercial, o que só ocorreu nos anos 1890 (CUNHA, 2015).

No início do século XIX, a região recebe um fluxo populacional de grandes proporções. São os mineiros que vêm das Gerais, principalmente do Sul de Minas e os goianos do Sertão da Farinha Podre (futuro Triângulo Mineiro). Vinham criar o gado e plantar suas lavouras. Explica-se este fluxo pela decadência da mineração de Minas Gerais, esgotando o ouro de aluvião dos córregos, os habitantes daquela Capitania procuravam uma outra atividade ligada à terra (CHIACHIRI, 1973).

Ao longo do século XIX, as práticas econômicas em Franca foram sofrendo modificações no sentido de ampliar as atividades já existentes (pecuária, agricultura e comércio), além de incluir novos experimentos como engenhos de açúcar e plantações de café. A diversificação da estrutura produtiva predominava nas propriedades dos pequenos e grandes produtores (OLIVEIRA, 2006).

O contínuo processo de ampliação das atividades econômicas inclui as transformações ocorridas no meio urbano, muitas delas com vínculo direto com a zona rural. O destaque fica para as oficinas de confecção de selas, arreios, laços e outros manufaturados em couro, que atendiam os fazendeiros, que por sua vez, eram os fornecedores da principal matéria-prima: couro do gado bovino. Incluindo os curtumeiros e sapateiros, várias pessoas mantinham atividades profissionais vinculadas à pecuária (OLIVEIRA, 2006).

Oliveira (2015) trata da economia francana no período de 1890 a 1920. Para entender o seu recorte, o autor investiga o funcionamento da economia local ainda no século XIX, baseada no comércio de gado e na agricultura de abastecimento interno. Mesmo com a marcha do café, no final do século XIX e primeiras décadas do século XX, as atividades voltadas para o mercado interno continuaram marcantes em Franca, dinamizadas pela chegada da ferrovia, o meio de transporte mais moderno da época.

Oliveira (2016) enfatiza que o município de Franca desenvolveu produção para abastecimento interno local e regional. Com a chegada de levas de mineiros, principalmente nas duas primeiras décadas do século XIX, consolidou-se importante produção regional. Os mineiros, criadores de gado, formaram fazendas de perfil diversificado, com elevado grau de autossuficiência interna e de mercantilização do excedente.

Em 1838, Franca foi teatro de revolta, por parte do Capitão Anselmo Ferreira de Barcellos, daí o célebre episódio denominado "Anselmada". Cometeram-se terríveis barbaridades, muitas pessoas de bem fugiram e o crime saiu vitorioso. A sedição foi sufocada e foi então que Franca passou a ser sede de uma Comarca e possuir um Juiz de Direito, pela lei provincial nº 7, de 14 de março de 1839. Em primeiro de março de 1842 é criado o Distrito Policial (CHIACHIRI, 1973).

Pela lei provincial nº 21, de 24 de abril de 1856, é elevada à categoria de cidade, mas esse não passa de um título honorífico, pois é com a criação da vila, que o arraial adquiriu autonomia. A denominação de Franca do Imperador foi simplificada para Franca, em virtude de decisão da Câmara Municipal local, em sessão de 30 de dezembro de 1889. Consta atualmente de dois subdistritos: 1º Sede datado de 1805 e o 2º da Estação, criado pelo decreto nº 6.544, de 10 de julho de 1934. O bairro da Estação, antigo Alto da Boa Vista, surgiu a partir da implantação da Companhia Mogiana de Estradas de Ferro, (depois Ferrovias Paulistas S/A – FEPASA), inaugurada em 05 de abril de 1887 (CHIACHIRI, 1973).

Com crescimento exponencial e reivindicações pertinentes por parte de comerciantes e industriais – como a manutenção regular de trens que a Cia. Mogiana de Estrada de Ferro retirou de circulação, na época – a união de classes tornou-se essencial para promover novos meios de transportes que atendessem a demanda regional, bem como, para definir estratégias de crescimento (CUNHA, 2015).

Considerando o ano 1890, Franca era o município com maior população na área compreendida entre os rios Sapucaí e as divisas de Minas Gerais, onde vivia um total de 30.370 pessoas. No final do século XIX, somente o município em estudo tinha 12.425 pessoas, praticamente a metade do contingente populacional (49,81%) da área citada, sendo 6.241 homens (50,23%) e 6.184 mulheres (49,77). O restante da população distribuía-se nos demais municípios da seguinte forma: Igarapava – 9.114 (30,00%), Ituverava – 4.939 (16,26%) e Patrocínio Paulista – 3.892 (3,93%) (OLIVEIRA, 2015).

Economicamente, Franca já teve como base forte a criação de gado; a plantação do café, responsável por trazer em 1887 a estrada de ferro, hoje desativada, que deixou como legado à Franca a vocação para polo econômico da região; sem falar no desenvolvimento industrial iniciado ao final do século XIX e intensificado em 1921, com a criação da fábrica de calçados Jaguar, precursora da fabricação em escala industrial na cidade (CHIACHIRI, 1973).

Por conseguinte, observa-se que Franca (SP) tem um papel relevante na vida socioeconômica da região.

6 MÉTODOS E FORMAS DE ANÁLISE DOS RESULTADOS

O trabalho científico, propriamente dito, é avaliado segundo Demo (1991), pela sua qualidade política e pela sua qualidade formal. Qualidade política refere-se fundamentalmente aos conteúdos, aos fins e à substância do trabalho científico. Qualidade formal diz respeito aos meios e às formas usadas na produção do trabalho. Refere-se ao domínio de técnicas de coleta e interpretação de dados, manipulação de fontes de informação, conhecimento demonstrado na apresentação do referencial teórico e apresentação escrita ou oral em conformidade com os ritos acadêmicos.

Para Gil (1999), a pesquisa tem um caráter pragmático. É um processo formal e sistemático de desenvolvimento do método científico. O objetivo fundamental da pesquisa é descobrir respostas para problemas mediante o emprego de procedimentos científicos.

Caregnato e Mutti (2006) afirmam que não existe uma análise melhor ou pior, o importante é que o pesquisador conheça as várias formas de análise existentes na pesquisa qualitativa [e quantitativa] e sabendo suas diferenças, permitirá uma escolha consciente do referencial teórico-analítico, decorrente do tipo de análise que irá empregar na sua pesquisa, fazendo sua opção com responsabilidade e conhecimento.

Assim, a presente pesquisa buscou amparo em estudos já realizados acerca do tema e optou por abordar uma metodologia mista, ou seja, explorar os dados de forma quantitativa e qualitativa. O que se espera com tal enfoque é satisfazer a premissa de que todo dado possui uma base teórica em sua concepção, ou seja, levar o pesquisador a não firmar sua tese em resultados simplesmente dedutivos (CRESWELL, 2010 *apud* SILVA *et al.,* 2015).

Quanto aos fins, no trabalho proposto, foi aplicada a pesquisa descritiva, que de acordo com Vergara (2000), expõe as características de determinada população ou fenômeno, estabelece correlações entre variáveis e define sua natureza. “Não têm o compromisso de explicar os fenômenos que descreve, embora sirva de base para tal explicação”. Cita como exemplo a pesquisa de opinião.

Gil (1991) acrescenta que algumas pesquisas descritivas vão além da simples identificação da existência de relações entre variáveis, pretendendo determinar a natureza dessa relação. Cita ainda a existência de pesquisas que, "embora definidas como descritivas a partir de seus objetivos, acabam servindo mais para proporcionar uma nova visão do problema, o que as aproxima das pesquisas exploratórias".

Na presente dissertação, a elaboração de cenários prospectivos baseou-se tanto para a elaboração da lista dos eventos, quanto com relação à probabilidade de ocorrência e ao grau de favorabilidade, com a utilização do Método Delphi.

O Método Delphi, como ferramenta de prospecção de cenários, foi desenvolvido pela *RAND Corporation* na década de 50. É uma técnica que busca consenso de opiniões de um grupo de especialistas e outros, acerca de eventos futuros (MARCIAL; GRUMBACH, 2006). Consiste basicamente na organização de um grupo de pessoas consultadas sobre uma série de questões, que serão respondidas sem nenhum embasamento científico, apenas intuitivo (WRIGHT; GIOVINAZZO, 2000).

Os mesmos autores afirmam que:

> [...] é a Técnica Delphi, um método para o planejamento em situações de carência de dados históricos ou nas quais se pretende estimular a criação de novas ideias. O Delphi poderá se mostrar muito útil quando se quiser realizar uma análise qualitativa do mercado, permitindo que se projetem tendências futuras em face de descontinuidades tecnológicas e mudanças socioeconômicas (WRIGHT; GIOVINAZZO, 2000, p. 1).

A pesquisa questionou, individualmente, um grupo de pessoas (especialistas) ligadas ao setor turístico. Foram enviados 38 (trinta e oito) questionários via *e-mail*, e destes, apenas 03 (três) retornaram. As outras 16 (dezesseis) entrevistas foram realizadas pessoalmente.

Como o objetivo do Método Delphi é fazer incidir esclarecimentos dos peritos sobre “zonas de incertezas com vista a uma ajuda na tomada de decisões” (GODET, 2000 *apud* DORO, 2011), busca-se o consenso das respostas sobre as variáveis e, ainda, procura-se aperfeiçoar a discussão sobre o assunto deste setor e, sobre a execução, pontua Marcial e Grumbach:

> [...] é de natureza interativa. A realimentação controlada consiste numa sucessão de etapas, nas quais o resultado da precedente é comunicado aos peritos. [...] A finalidade é se chegar a um consenso em que as respostas se aproximem do valor da mediana, obtendo-se, no final do processo, uma convergência (2006, p. 63).

Os resultados obtidos (eventos) foram complementados pela aplicação parcial do Método dos Impactos Cruzados, proposto por Marcial e Grumbach (2006), utilizado para analisar a relação de motricidade/dependência, de cada evento em relação aos demais.

Com a construção da Matriz e do Gráfico dos Impactos Cruzados, é possível se determinar quais são as “forças motrizes do sistema”, ou seja, quais são os eventos que, se vierem a ocorrer, irão impactar os demais.

Nesta etapa do trabalho, foi constituído um Grupo de Análise com três peritos que não participaram das rodadas anteriores, para a busca de um consenso de opiniões a respeito dos eventos futuros, e construção da Matriz e do gráfico de Impactos Cruzados.

Marcial e Grumbach (2006) argumentam que o Grupo de Análise (controle) tem como tarefa controlar o processo de elaboração de juízos de valor emitidos pelos peritos, procurando não promover grandes alterações que descaracterizem aquelas opiniões em seu conjunto.

Silva (2015) pontua que um fator que deve ser respeitado é o anonimato dos respondentes. Desta forma, trabalhou-se com dois grupos distintos: sendo o primeiro de peritos, responsáveis pela elaboração das estimativas e os analistas, aos quais cabe a interpretação e análise das respostas.

Após a avaliação pelo Grupo de Controle, foi utilizado o Método dos Impactos Cruzados, proposto por Marcial e Grumbach (2006), e que engloba uma família de técnicas que visam avaliar a influência que a ocorrência de determinado evento teria sobre as probabilidades de ocorrência de outros eventos. O método leva em conta a interdependência de várias questões formuladas, possibilitando que o estudo que se está realizando adquira um enfoque mais global, mais sistêmico e, portanto, mais de acordo com a visão prospectiva. Os autores reforçam que a influência da ocorrência de um evento sobre a probabilidade de outros ocorrerem é o que se define como impactos.

Por meio destas análises, pretendemos conhecer os cenários em conformidade com as justificativas elencadas, esperando-se cumprir com os

objetivos propostos nesta pesquisa, para uma adequada compreensão do fenômeno turístico em estudo.

6.1 RESULTADOS DA PESQUISA

Neste item são apresentados os resultados alcançados na realização da pesquisa de campo, com o objetivo de elaborar cenários prospectivos para o setor turístico de Franca (SP) e região, no horizonte temporal de cinco anos (2017-2021).

Com a utilização do Método Delphi, foi solicitado que os especialistas listassem eventos que poderão impactar, positiva e negativamente, o setor turístico no intervalo de 2017 a 2021. Dos 38 questionários enviados via e-mail, apenas 3 (três) responderam, sendo que os outros 16 (dezesseis), foram visitados pessoalmente.

Na segunda etapa, foi criado o Grupo de Controle, com três especialistas que não participaram das etapas anteriores, até se chegar a um consenso na listagem dos eventos.

A primeira rodada da pesquisa foi realizada com 19 (dezenove) profissionais de reconhecido saber no setor turístico, sendo: 1 (um) prefeito municipal; 2 (dois) Secretários de Turismo; 2 (dois) gestores de Circuitos Turísticos; 5 (cinco) empresários; 3 (três) professores universitários; 2 (dois) agentes de viagens; 1 (um) especialista em *marketing*; 2 (dois) presidentes de associações de classe e 1 (um) consultor técnico. Dos empresários, 3 (três) são proprietários de pousadas, 1 (um) é dono de hotel e 1(um) é proprietário de bares e restaurantes.

Com relação ao grau de escolaridade, três possuem segundo grau; 12 com superior completo; dois pós-graduados, e dois com título de doutor, conforme se pode verificar no Gráfico 2.

Gráfico 2 – Grau de Escolaridade dos respondentes

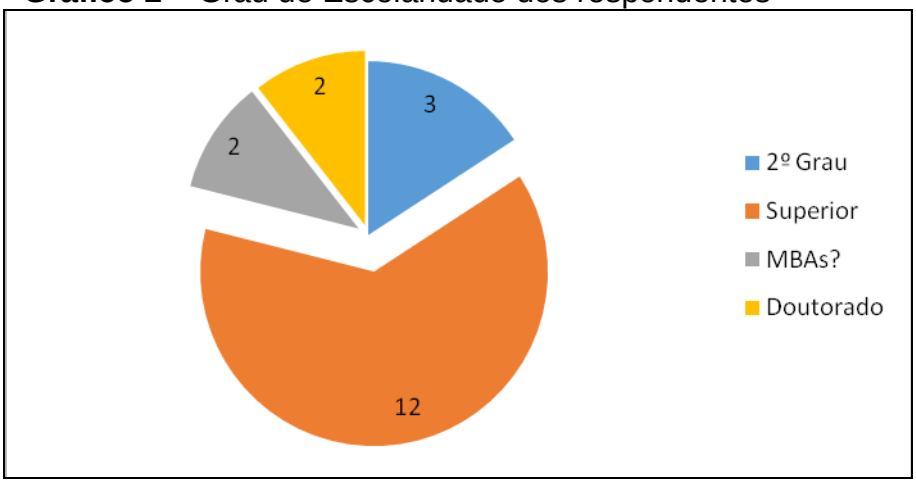

Fonte: Elaborado pela pesquisadora.

A idade dos respondentes varia entre menos de 30 anos e mais de 50 anos, sendo que três participantes têm até 30 anos, quatro tem entre 31 e 40 anos; seis entre 41 e 50 anos e seis estão na faixa acima dos 51anos, conforme se pode verificar pelo Gráfico 3.

Gráfico 3 – Faixa etária dos participantes da pesquisa

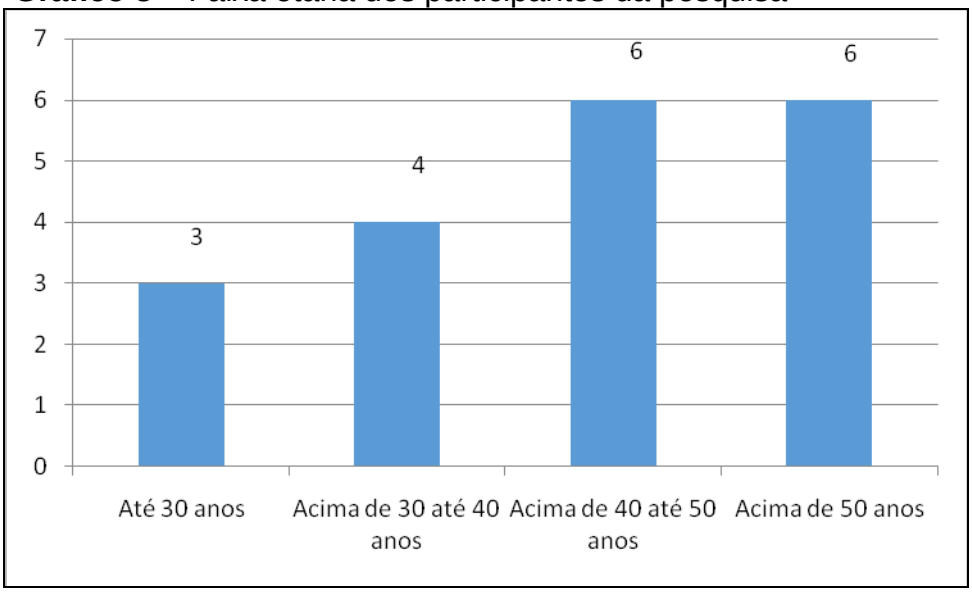

Fonte: Elaborado pela pesquisadora.

6.2 EVENTOS SELECIONADOS

A lista de eventos a seguir foi obtida na primeira etapa da pesquisa, através da consulta aos especialistas, que responderam à seguinte questão: quais eventos, em sua opinião, irão impactar positiva ou negativamente o setor turístico de Franca e região?

Evento1 – Variação cambial com alta do dólar.

A variação cambial tem peso importante a médio e longo prazo, por se tratar de uma região exportadora, seja de produtos industriais, tais como: calçados, couro, máquinas e equipamentos, e agrícola, como café, soja, algodão, derivados de cana de açúcar e outros. Portanto, a economia regional é sensível às variações cambiais.

Evento 2 – Taxas de juros subsidiadas para o setor do Turismo.

A taxa de juro praticada pelo mercado é uma variável determinante na dinâmica de investimento. Essa política pode ser adotada como incentivo e para priorizar determinadas áreas da Economia. Dessa forma, taxas de juros subsidiadas para investimento em infraestrutura do *trade* turístico, é um evento favorável, num cenário de médio e longo prazo.

Evento 3 – Linhas de Crédito especiais para o Turismo.

A oferta de crédito é outra variável importante para alavancar os investimentos e fomentar a demanda pelos serviços ligados ao Turismo. No entanto, a região não tem governabilidade sobre as ferramentas da política monetária, cuja função é disponibilizar mais crédito. Por outro lado, linhas de crédito especiais para o Turismo podem alavancar o setor, mas dificilmente beneficiam apenas uma determinada região, assim, dependeria de outros atrativos regionais para atrair negócios para a Alta Mogiana.

Evento 4 – Investimentos da Área Pública.

A participação do poder público no setor turístico é relevante, na medida em que, cabe a ele, entre outras ações, regular a atividade, a fim de que ocorra um desenvolvimento econômico e sociocultural equilibrado. O acesso a

projetos e programas dos governos Federal, Estadual e Municipal é fundamental para o fomento e incremento da atividade.

Evento 5 – Estimular Investimentos da iniciativa privada.

Favorecer estímulos à iniciativa privada, tanto nos aspectos econômicos da exploração, como na tecnologia profissional, investigação, planificação, programação e demais necessidades, por meio de Parceria Público Privada (PPP) ou investimento direto da iniciativa privada, para empreendimento que amplie a infraestrutura dos atrativos de Franca e região.

Evento 6 – Instalação de Grande Centro de Eventos.

Aliados a outros atrativos culturais e naturais, os eventos figuram entre os principais motivos que fazem as pessoas saírem de seus locais de moradia ou trabalho, seja em busca de lazer ou negócios. A instalação de um espaço com infraestrutura para eventos, *indoor* ou *outdoor* em Franca, com certeza fará com que a cidade entre no circuito dos grandes eventos, além de atender as demandas das cadeias produtivas da região, como calçadista, café, cana de açúcar, leiteira e outras.

Evento 7 – União e articulação do setor público e privado.

Há convergência de ações entre os dois setores, determinantes nos casos de sucesso, como: Campos de Jordão (SP), Brotas (SP), Gramado (RS) e tantos outros. Para o caso Franca, não será diferente. Certamente, a sintonia e o alinhamento de planos de ação e projetos elevarão o estágio de Franca no quesito Turismo.

Evento 8 – Articulação Regional.

Dificilmente uma cidade como Franca, um polo econômico regional, crescerá independente da dinâmica econômica regional, ou seja, os limites de crescimento de Franca são determinados pelo ritmo regional. Em se tratando de Turismo, os serviços são oferecidos, em primeiro lugar, aos munícipes e aos moradores da região, com exceção da hospedagem.

Evento 9 – Protagonismo e Transparência.

É fundamental a participação de todos os envolvidos, desde o planejamento até as ações e atividades, as quais vão gerar os resultados esperados, afinal o investimento, seja financeiro, de conhecimento ou material, requer decisão de cada ator envolvido, e isso só é possível, quando há envolvimento e transparência, para que todos saibam seu papel.

Evento 10 – Plano Diretor Regional do Turismo.

O Plano Diretor é um instrumento de planejamento capaz de orientar o desenvolvimento econômico, político e social sustentado do Turismo, visando à melhoria das condições de vida de sua população, com inclusão social e respeito ao meio ambiente. Cada município, por força das regras de planejamento, deve ter um, sendo fundamental a integração das ações. Esse alinhamento deve constar de um plano regional, do qual sairão as diretrizes para cada cidade executar seu plano de ação.

Evento 11 – Mapeamento da Infraestrutura de Franca e Região.

Os recursos existentes constituem a variável determinante para estabelecer e medir o estágio e o potencial turístico de cada cidade. Portanto, para ter claro os recursos disponíveis, faz-se necessário um mapeamento regional, da infraestrutura, recursos naturais, aspectos históricos, culturais e tradicionais da região.

Evento 12 – Implantar o Franca e Região *Convention and Visitors Bureau (C&VB).*

Nada acontece sem organização e personalidade constituída. No setor do Turismo, nota-se maior desempenho no desenvolvimento dos negócios do Turismo, na medida em que a organização atua na promoção e venda dos atrativos, e articula os atores do *trade* turístico. São vários *cases* de sucesso em cidades com as mesmas características de Franca e Região, tais como: Ribeirão Preto, Campinas, Santos, Atibaia, Sorocaba, Piracicaba, São José dos Campos, Rio Preto, e outros.

Convention & Visitors Bureau (C&VB) são estruturas independentes, não governamentais, apartidárias, sem fins lucrativos, com a missão de promover o

desenvolvimento econômico e social do destino que representa, através do incentivo e fomento da indústria do Turismo.

O surgimento do primeiro *Convention* do mundo foi motivado por um artigo do jornalista Milton Carmichae no periódico *The Detroit Journal,* em 6 de fevereiro de 1896, que questionava a passividade dos empresários locais com relação aos benefícios da vinda de visitantes para a cidade (BRASIL CV&B, 2017, *online*).

Define-se o *Convention & Visitors Bureau* (C&VB) como importante articulador dos processos de desenvolvimento do Turismo no país. Sua configuração como entidade de elaboração e de desenvolvimento de ações voltadas aos visitantes profissionais destaca-se como representante de significativa parcela do Turismo, e principalmente, como referência na elaboração de práticas envolvendo eventos (SCHULER, 2014).

Evento 13 – Investir na divulgação dos atrativos da região.

Superadas as etapas cujos resultados são obter produtos formatados com roteiros e estrutura para um bom atendimento e fidelização, são fundamentais atividades promocionais, tais como eventos de degustação, voltados aos parceiros locais, agências e operadoras, além dos veículos de comunicação do *trade*.

Evento 14 – Criar o Observatório de Turismo.

Por força da competitividade e demanda por investimentos, os investidores exigem maior segurança de retorno na hora da decisão. Portanto, aquelas regiões que oferecerem maiores informações do mercado, seja de infraestrutura, demandas de serviços, faturamento, perfil de público, fluxos turísticos, entre outras, vão sair na frente em relação às demais regiões. Assim, ter esse conjunto de informações disponíveis, faz-se necessário.

O observatório de Turismo é uma ferramenta que tem a finalidade de monitorar a atividade turística e fornecer dados para o setor, com vistas ao planejamento, tomada de decisão e elaboração de políticas públicas.

Evento 15 – Inclusão de programa de *City Tour* na rede de ensino.

A formação de público consumidor ocorre através de um processo lento e gradual. Em determinados segmentos, há necessidades de gerar interesses,

principalmente aqueles cujos atrativos são relacionados à história, cultura e tradições locais. Nesse sentido, a rede municipal de educação cumpre um papel importante, seja para preservar as tradições locais, seja para formar uma nova visão sobre o tema, no conjunto da sociedade, de modo a contribuir para o ambiente receptivo, inerente a uma cidade turística.

Evento 16 – Franca e região: identidade difusa.

Compreender os diversos fenômenos que originaram a transformação da cidade ao longo dos anos e promover propostas de relacionamento que valorizem a imagem da cidade, preservando os recursos já existentes, e criando novos valores, coerentes e qualificados com a realidade da cidade e região.

Com efeito, a dispersão da cidade, antes de suas periferias, depois ao redor delas e, depois ainda, na cidade difusa, é o que aumenta vertiginosamente a diversidade das situações: a cidade, a cidade difusa principalmente, é ao mesmo tempo, concentração, reinvenção de suas partes mais antigas, modificação das partes modernas, densificação em rarefação, produção de novos lugares centrais de densidade, de proximidade e de distanciamento, de distância e de separação (SECCHI, 2007).

Evento 17 – Políticas Públicas menos poluentes.

Franca deve assumir posição de protagonista na construção de um modelo de economia que alie crescimento, com sustentabilidade. O esforço para alcançar esta meta deverá trazer benefícios para a cidade, como: fortalecimento da competitividade da indústria local; garantia de acesso de nossos produtos aos mercados internacionais; construção de um ambiente interno propício ao desenvolvimento tecnológico, à inovação e à adoção de práticas empresariais menos poluentes, e consequentemente, melhoria na qualidade de vida.

Evento 18 – Reativação dos vôos comerciais no Aeroporto de Franca.

Os aeroportos exercem papel relevante no desenvolvimento das economias regionais e nacionais. É essencial que o poder público participe dessa questão, com uma política que incentive as empresas aéreas a prestarem serviços, em cidades fora dos grandes centros. Para ser um polo receptivo e emissivo –

distribuidor de visitantes para a região, faz-se necessário que o aeroporto de Franca esteja em pleno funcionamento.

Evento 19 – Incremento do Turismo em Ribeirão Preto (SP).

A rede de lazer e serviços da cidade de Ribeirão Preto é uma forte concorrente para Franca e toda a região. A ampla oferta de bons hotéis, a diversidade de *shopping centers*, os salões de convenções modernos, as qualidades de acesso, entre outros atrativos, seduzem o francano e os moradores da região, que optam pela cidade em seus momentos de descanso e lazer.

Evento 20 – Sensibilização e conscientização da comunidade.

A atividade turística insere-se nas localidades como mola propulsora para o desenvolvimento e a geração de renda. Por isso, é indispensável sensibilizar e envolver a comunidade, visando orientar quanto às vantagens e desvantagens.

Castelli (2001, p. 12) reforça este pensamento ao afirmar:

> [...] se a as pessoas da destinação não estiverem cientes do que é o Turismo e como pode influenciar seu cotidiano, como poderão beneficiar-se da atividade? Como poderão apoiar seu desenvolvimento? E de que forma contribuirão na sua condução? As respostas para questionamentos como estes serão bem mais simples à medida em a comunidade for bem preparada, conscientizada para o Turismo, pois poderá tirar proveitos tanto econômicos quanto sociais.

6.3 DADOS LEVANTADOS E CENÁRIOS APURADOS

Na Tabela 2, apresenta-se a lista dos eventos selecionados pelo Grupo de Controle.

Tabela 2 – Mapa de Opiniões

Descrição		Prob.	Fav.
Evento 01	Variação cambial com alta do dólar	5,0	6,0
Evento 02	Taxas de juros subsidiadas para o setor do turismo	4,0	4,0
Evento 03	Linhas de crédito especiais para o turismo	5,0	4,5
Evento 04	Investimento da área pública	6,0	5,5
Evento 05	Estimular investimentos da iniciativa privada	7,0	7,0
Evento 06	Instalação de grande centro de eventos e convenções	6,0	6,0
Evento 07	União e articulação do setor público e privado	5,0	4,0
Evento 08	Estimular investimentos da iniciativa privada	3,0	4,0
Evento 09	Protagonismo e transparência	7,0	7,9
Evento 10	Plano Diretor Regional de Turismo	5,0	6,8
Evento 11	Mapeamento da infraestrutura de Franca e região	5,0	5,0
Evento 12	Implantar o Franca e Região Convention & Visitors Bureau	7,0	5,8
Evento 13	Investir na divulgação de atrativos da região	6,0	7,0
Evento 14	Criar o Observatório do Turismo	8,0	7,6
Evento 15	Inclusão de City tour na rede de ensino para criar cultura turismo	3,5	4,4
Evento 16	Franca, identidade difusa	6,0	6,4
Evento 17	Políticas públicas menos poluentes	4,0	3,3
Evento 18	Aeroporto sem operação de voos comerciais	8,0	2,0
Evento 19	Incremento do turismo em Ribeirão Preto	6,0	7,4
Evento 20	Conscientizar empresários sobre oportunidades geradas pelo turismo	8,0	6,8

Fonte: Elaborado pela autora com base em dados coletados.

O modelo sugerido por Blanning e Reinig (1998) pressupõe a elaboração de três Cenários, sendo que cada qual abriga uma quantidade de eventos de acordo com sua Probabilidade e Favorabilidade. Os Cenários foram dispostos em um plano cartesiano, composto por eixos X e Y (X – dimensionador de Probabilidade e Y – dimensionador de Favorabilidade).

Cabe ainda destacar que a tabulação foi realizada por intermédio do *Software* Microsoft Excel, e de acordo com o apurado, determinou-se que no Cenário Otimista, situaram-se os eventos com Probabilidade acima de Sete (7,0) pontos e Favorabilidade superior aos seis pontos e meio (6,5). Por sua vez, o Cenário Pessimista foi delimitado de modo semelhante, sendo demarcados: Probabilidade sete pontos (7,0) e Favorabilidade quatro e meio pontos (4,5). Já o

Cenário Realista contempla todos os eventos cuja Probabilidade excede os sete pontos e meio (7,5).

O próximo passo foi plotar os dados constantes da Tabela 2 em um gráfico cartesiano, no programa *Excel*, que automaticamente apresenta a construção dos cenários, a partir da análise da Probabilidade e Favorabilidade. Definiu-se então, a seguir, os três cenários para o setor de Turismo de Franca e região, no horizonte temporal 2017-2021.

Gráfico 4 – Cenários prospectivos para o setor turístico de Franca (SP) e região

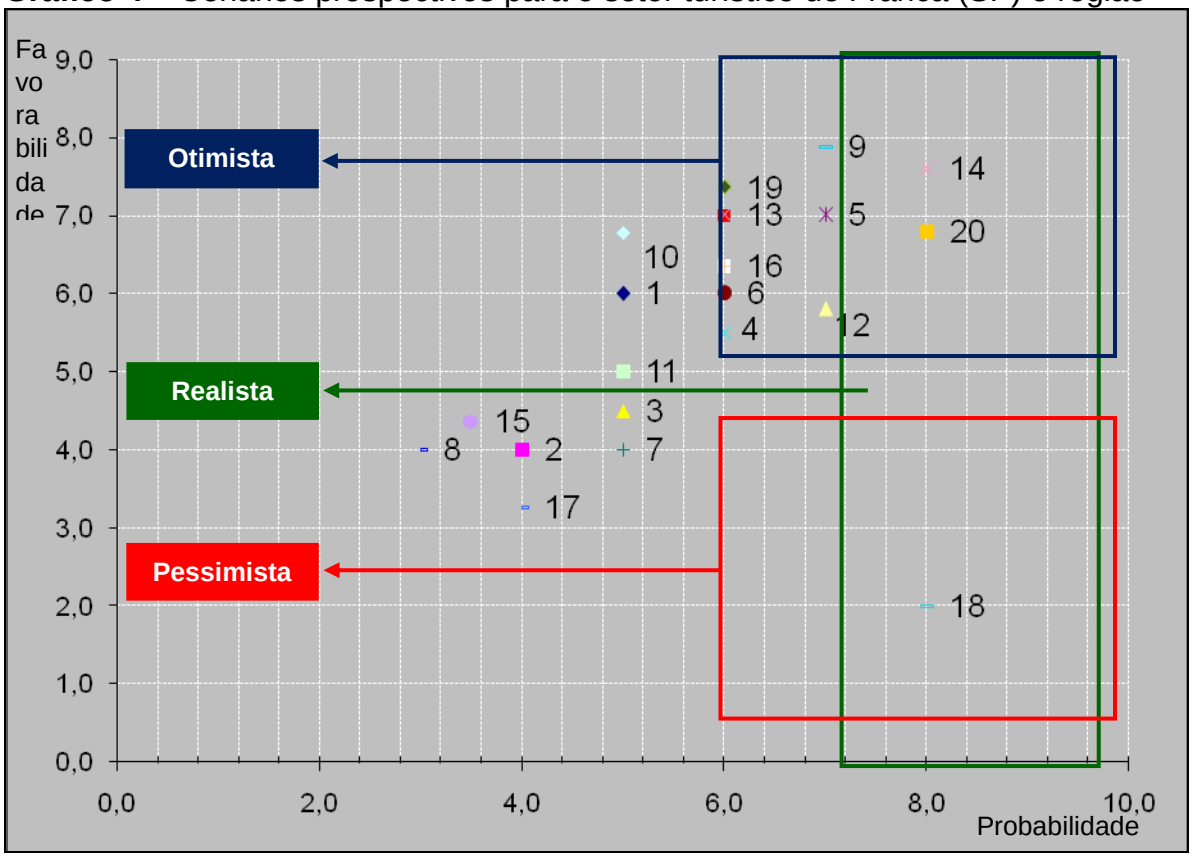

Fonte: Elaborado pela autora com base em dados coletados.

6.4 SÍNTESE DOS CENÁRIOS CONSTRUÍDOS

A construção do texto é muito importante para a apresentação dos cenários, para que a história desperte o interesse e faça sentido.

Schwartz (2003) comenta que, diferentemente da ideia de que informações sérias precisam ser apresentadas através de tabelas, gráficos, números ou em uma linguagem acadêmica, na descrição de cenários, por sua complexidade

e imprecisão, utiliza-se, em geral, a linguagem das histórias e dos mitos. Segundo ele, histórias possuem um impacto psicológico que falta aos gráficos e às equações, e dão significado aos eventos.

Desta forma, considerando a análise dos resultados realizada junto ao Grupo de Controle, este estudo apontou os seguintes cenários:

1°) O cenário otimista chamado de Lagoa Azul é composto pelos eventos que apresentam grande possibilidade de ocorrência e são muito favoráveis para o ambiente turístico de Franca e região. Conforme se pode verificar na Tabela 2, são eles: (4) Investimento da área pública; (5) Estimular investimentos da iniciativa privada; (6) Instalação de grande centro de eventos e convenções; (9) Protagonismo e transparência; (12) Implantar o Franca e região *Convention & Visitors Bureau*; (13) Investir na divulgação de atrativos da região; (14) Criar o Observatório do Turismo; (16) Franca, identidade difusa; (19) Incremento do Turismo em Ribeirão Preto; e (20) Conscientizar empresários sobre oportunidades geradas pelo Turismo.

Assim, no Cenário Lagoa Azul (Otimista), o evento (4) Investimentos da Área Pública demanda boa vontade e interesse dos gestores em aplicar recursos no setor; o evento (5) Estimular investimentos da iniciativa privada é um evento bastante favorável quando se considera a diversificação da indústria local, que pode ocorrer por meio de incentivos fiscais concedidos aos empreendedores; o evento (6) Instalação de grande Centro de Convenções, com média probabilidade (60%) de ocorrência, depende de esforços de todas as forças políticas da cidade, a fim de se buscar recursos financeiros para sua efetivação; o evento (9) Protagonismo e Transparência, é parte fundamental na gestão sustentável do destino turístico. A participação ativa de todos os atores sociais propicia a continuidade e manutenção de programas e ações; (12) Implantar o Franca e região *Convention & Visitors Bureau,* associação sem fins lucrativos que atua na captação, geração e incremento de eventos, com a finalidade de ampliar o volume de negócios no setor; (13) Divulgação regional é um recurso para atrair o turista para a visitação. Uma boa estratégia de *marketing* poderá aumentar o fluxo de pessoas circulando na cidade e região; (14) Observatório do Turismo é um sistema de monitoramento de dados, vital para apoiar ações e projetos que visem ao atendimento qualificado ao turista e aos investidores. Estes eventos, se confirmados, vão alavancar a atividade turística a um patamar bastante favorável.

O evento (16) Franca, identidade difusa com probabilidade de 60% de acontecer, indica a necessidade imediata de ação para projetar a imagem da cidade, conferindo-lhe identidade e agregando os valores e as referências que permearam o seu desenvolvimento. O evento (19) Incremento do Turismo em Ribeirão Preto, com alta probabilidade de ocorrência (74%), poderá impactar positivamente o Turismo na região pesquisada neste estudo, levando-se em conta o Programa de Regionalização do Turismo que prevê roteiros integrados, conforme determina o Plano Nacional de Turismo. Já no evento (20), Conscientizar empresários sobre oportunidades geradas pelo Turismo (80% de probabilidade) é essencial que a iniciativa privada participe desse processo de forma ativa. Neste sentido, é preciso despertar e motivar os empresários, por meio de cursos, feiras, visitas a destinos com perfil semelhante ao de Franca e região, para que, vendo as oportunidades geradas pelo Turismo, sintam-se motivados a investir.

Como as organizações e empresas podem influir na ocorrência destes eventos, é recomendável que adotem ações estratégicas que possibilitem o fortalecimento de tais eventos, com o objetivo de aumentar a participação neste mercado que se apresenta dinâmico e crescente.

2°) O cenário realista, chamado de Entre Serras e Vales, é constituído por eventos que representam grande probabilidade de virem a ocorrer (de 70% ou mais) e que são favoráveis ou desfavoráveis para o segmento. Como se pode verificar no Gráfico 4, os eventos favoráveis para o setor são os seguintes: (05) Estimular investimentos da iniciativa privada; (9) Protagonismo e transparência; (12) Implantar o Franca e Região *Convention &Visitors Bureau*; (14) Criar o Observatório do Turismo; e (20) Conscientizar empresários sobre as oportunidades geradas pelo Turismo, dependentes de políticas públicas que tenham a finalidade de estimular o crescimento da atividade. Estes eventos já foram analisados no cenário anterior (Lagoa Azul). Ainda dentro deste cenário, consta um evento desfavorável para o setor, o Evento (18) – Reativação de vôos comerciais no aeroporto de Franca, com 80% de probabilidade e baixa favorabilidade (20%), representa uma ameaça para os setores produtivos da cidade e região, e requer um esforço conjunto para a retomada das operações de vôos comerciais.

3°) O cenário pessimista é chamado de Paraíso Perdido e está representado, segundo a opinião dos especialistas consultados, apenas pelo Evento (18) – Reativação de vôos comerciais no aeroporto de Franca. O transporte aéreo,

diretamente ligado à rede de serviço que move o segmento, é fundamental porta de entrada para os turistas, de lazer ou de negócios, que se pretende atrair, para incrementar o fluxo local e regional. Sem operação de vôos comerciais, abre-se espaço para que cidades vizinhas como Uberaba (MG), Uberlândia (MG), Ribeirão Preto (SP), entre outras, ofereçam sua rede de serviços e lazer. Cidades que possuem um aeroporto ativo, com vôos regulares, tem a mobilidade muito mais ágil, além de representar uma alavanca para o desenvolvimento e fortalecimento de todos os setores. Considerando que o local já possui infraestrutura, entende-se que é necessário incrementar o “cardápio” de atrações e serviços, para atrair os investidores do transporte aéreo.

Embora todos estes eventos já tenham sido comentados nos cenários anteriores, é importante ressaltar a visão otimista que os especialistas consultados apresentaram para o setor turístico de Franca e região. Os 13 (treze) eventos que compõem o cenário Lagoa Azul, com maior probabilidade de vir a ocorrer, são favoráveis para o setor, o que pode ser visto como um sinal de novos tempos para a atividade turística de Franca e região.

Na sequência, a Tabela 2, Matriz de Impactos Cruzados, apresenta a motricidade e dependência dos eventos, ou seja, qual é o impacto que a ocorrência (ou não ocorrência) de um determinado evento exerce sobre a ocorrência (ou não) dos demais. “Qual a capacidade de cada evento de influenciar os demais ou ser por eles influenciados” (MARCIAL; GRUMBACH, 2006, p. 126).

A plotagem dos valores médios de motricidade e de dependência de cada evento é apresentada no gráfico cartesiano, o que permite verificar quais são as principais forças motrizes do sistema, conforme foram destacadas pelos especialistas.

Tabela 3 – Matriz de Impactos Cruzados (Motricidade x Dependência)

Evento	Prob.%	1	2	3	4	5	6	7	8	9	10	11	12	13	14	15	16	17	18	19	20	Dep
1. Variação cambial com alta do dólar	5,0		1	2	3	2	5	3	4	2	1	3	1	2	1	2	2	4	3	1	2	**2,3**
2. Taxas de juros subsidiadas para o setor do Turismo	4,0	8		6	5	6	4	6	7	6	5	4	5	6	3	5	5	6	4	6	6	**5,4**
3. Linhas de crédito especiais para o Turismo	5,0	8	6		6	5	6	7	6	4	5	6	2	4	5	5	6	5	6	4	4	**5,3**
4. Investimento da área pública	6,0	6	5	5		4	6	3	4	6	5	3	5	5	4	6	6	4	4	5	5	**4,8**
5. Estimular investimentos da iniciativa privada	7,0	6	6	7	6		4	7	4	6	4	4	3	2	5	3	5	5	6	6	1	**4,7**
6. Instalação de grande centro de eventos e convenções	6,0	5	5	5	6	5		4	6	4	6	3	5	4	2	2	4	3	5	6	4	**4,4**
7. União e articulação do setor público e privado	5,0	6	4	6	7	5	5		6	4	5	7	5	3	5	6	4	5	4	6	5	**5,2**
8. Estimular investimentos da iniciativa privada	3,0	7	5	3	4	6	4	8		3	2	5	5	2	3	4	5	2	4	3	3	**4,1**
9. Protagonismo e transparência	7,0	5	3	2	1	3	5	4	2		2	3	4	2	1	3	4	5	2	5	1	**3,0**
10. Plano Diretor Regional de Turismo	5,0	6	4	5	2	3	4	6	2	1		4	2	1	3	3	2	3	1	2	4	**3,1**
11. Mapeamento da infraestrutura de Franca e região	5,0	6	3	4	2	1	5	4	1	2	3		1	5	4	3	1	2	2	2	3	**2,8**
12. Implantar o Franca e Região *Convention & Visitors Bureau*	7,0	3	4	3	4	2	4	4	2	4	3	5		2	1	5	3	4	3	5	1	**3,3**
13. Investir na divulgação de atrativos da região	6,0	7	5	7	4	6	2	4	6	5	2	4	5		4	6	2	7	5	4	2	**4,6**
14. Criar o Observatório do Turismo	8,0	2	4	4	5	3	4	4	6	4	3	4	2	4		2	3	4	3	2	1	**3,4**
15. Inclusão de *City tour* na rede de ensino para criar cultura Turismo	3,5	3	3	6	4	2	5	4	7	5	4	2	4	9	7		4	2	4	1	2	**4,1**
16. Franca, identidade difusa	6,0	4	3	6	4	3	5	6	3	1	4	2	4	4	6	7		4	5	7	3	**4,3**
17. Políticas públicas menos poluentes	4,0	5	3	5	4	3	6	4	5	2	3	4	1	4	5	3	1		4	3	5	**3,7**
18. Aeroporto sem operação de vôos comerciais	8,0	7	4	5	4	3	7	1	6	3	4	2	4	6	5	3	1	2		4	7	**4,1**
19. Incremento do Turismo em Ribeirão Preto	6,0	8	5	5	3	4	7	2	3	2	2	6	5	4	2	4	1	3	2		3	**3,7**
20. Conscientizar empresários sobre oportunidades geradas pelo Turismo	8,0	8	2	5	7	6	7	7	2	5	6	3	1	3	7	6	2	3	3	6		**4,7**
Motricidade (Média)		**5,8**	**3,9**	**4,8**	**4,3**	**3,8**	**5,0**	**4,6**	**4,3**	**3,6**	**3,6**	**3,9**	**3,4**	**3,8**	**3,8**	**4,1**	**3,2**	**3,8**	**3,7**	**4,1**	**3,3**	

Fonte: Elaborado pela pesquisadora com base em dados coletados.

O Gráfico 5 – Motricidade e Dependência é composto por quatro quadrantes. No quadrante número (1) – (lado superior esquerdo) estão localizados os eventos que são considerados as “forças motrizes” do sistema, pois apresentam elevado grau de motricidade e baixa dependência. No quadrante número (2) – (lado superior direito) – estão os eventos denominados “de ligação”, pois apresentam elevados graus de motricidade e de dependência. No quadrante número (3) – (lado inferior esquerdo) – encontram-se os eventos que são considerados “autônomos”, pois apresentam baixos níveis, tanto de motricidade quanto de dependência. No quadrante número (4) – (lado inferior direito) – encontram-se os eventos “de resultado”, por apresentarem baixos graus de motricidade e elevada dependência dos demais. Em seu planejamento estratégico, as empresas deverão dedicar atenção especial às forças motrizes que, se virem a ocorrer, irão impactar a ocorrência dos demais eventos listados pelos especialistas.

Gráfico 5 – Motricidade e Dependência

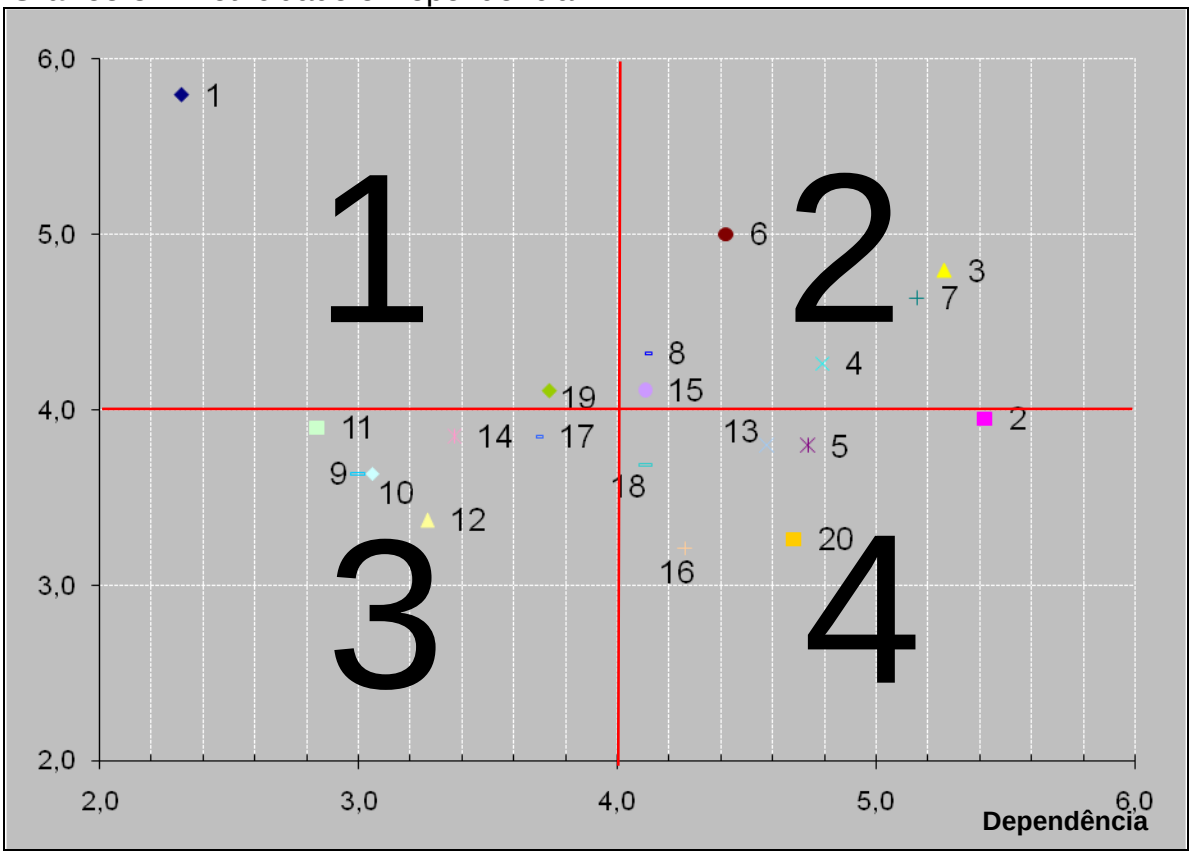

Fonte: Elaborado pela pesquisadora, com base em dados coletados.

No Gráfico 5 (Motricidade x Dependência), o quadrante 1 corresponde aos eventos que possuem grande capacidade de influenciar os demais, mas são pouco influenciados. Tais eventos são considerados como forças motrizes do sistema. São eles: (1) Variação cambial com alta do dólar e (19) Incremento do Turismo em Ribeirão Preto.

Os eventos ocorrem fora do âmbito de ação de empresas e organizações, que não têm condições de atuar para evitar a sua ocorrência. Entretanto, é possível a adoção de medidas e estratégias com vistas à implementação de ações voltadas para diminuir os efeitos dos eventos que lhe são prejudiciais, no caso da elevação da variação cambial com alta do dólar (1) e do Incremento do Turismo em Ribeirão Preto (19).

O Evento (1), relacionado à área econômica, demonstra que os peritos que atuaram na pesquisa consideram que seu impacto reflete negativamente no comportamento do turista com o encarecimento de viagens ao exterior, o que também pode ser positivo, já que a demanda pode ser voltar para o Turismo doméstico. Há que se considerar, ainda, que pode haver um aquecimento nas exportações, e com o aumento da atividade industrial, gera-se mais empregos e há uma preferência pelos produtos nacionais.

O Incremento do Turismo em Ribeirão Preto (19), se analisado pelo ponto de vista da Regionalização do Turismo, poderá ser um aliado para o fortalecimento do Turismo de Franca e região. Além da proximidade, menos de 100 quilômetros separam as duas cidades, o acesso é facilitado por rodovias duplicadas, seguras e bem conservadas. Criar ações e estratégias competitivas podem minimizar, e até transformá-lo em evento favorável, com a adoção de medidas simples, como a criação de roteiros turísticos que integrem produtos daquela cidade, ou de maneira recíproca.

O passo a passo do roteiro das entrevistas e da construção de cenários, pode ser verificado no APÊNDICE A deste trabalho.

7 CONSIDERAÇÕES FINAIS

O objetivo desta dissertação é prospectar cenários para o setor turístico de Franca (SP) e região, no horizonte temporal de 2017 a 2021.

A motivação para a realização desta pesquisa partiu da necessidade de se buscar respostas que identificassem os problemas, organizacionais e mercadológicos, para o incremento da atividade no âmbito local e regional.

Pela investigação realizada, pode-se dizer que o estudo cumpriu com o seu objetivo, ao encontrar as potencialidades e as fragilidades que compõem o ambiente de negócios do setor.

Dentre as várias constatações proporcionadas pelo estudo, vimos que a construção de cenários futuros, a fim de propiciar a “visão de futuro” necessária a elaboração das estratégias, embora seja uma prática comum no ambiente das grandes empresas, é pouco conhecida no setor turístico local e regional.

O futuro não pode ser previsto em sentido preciso, mas, a análise de informações pode ser utilizada para prospecta-lo e monitorá-lo, pois, são ferramentas importantes para auxiliar no processo de tomada de decisão, com o propósito de identificar oportunidades e reduzir os riscos. O objetivo, como foi visto, não é fazer previsões, mas explorar as várias possibilidades de futuro.

O monitoramento dos eventos apontados pelos especialistas é fundamental para o alinhamento de estratégias visando antecipar tendências, neutralizar as ameaças, ou cisnes negros, e potencializar as oportunidades.

Algumas limitações foram enfrentadas durante a realização deste estudo, entre eles, a dificuldade em obter as respostas ao questionário enviado aos entrevistados; outro ponto considerado negativo foi a dificuldade na obtenção de informações sobre as ações realizadas, ou previstas, pela administração pública, em Franca.

Todavia, o que se observa dos resultados analisados, é que os especialistas consultados, apresentam uma visão otimista do setor, expressa, principalmente no cenário configurado como Entre Serras e Vales (realista), ou o que apresenta maiores probabilidades de vir a ocorrer. Neste cenário foram alocados seis eventos considerados favoráveis.

Observa-se, entretanto, que o ambiente de negócios gerado pela atividade turística é dinâmico, acompanha as tendências do mercado e utiliza tecnologia de ponta na busca pelo turista. Este por sua vez, influenciado pelos recursos, características e necessidades da nova economia, sofre mudanças de comportamento que geram alterações diretas na oferta turística, fato que demonstra que a prospecção de cenários poderá ser bastante útil ao setor pesquisado.

Entre um elenco de problemas identificados observa-se:

1) A pouca atenção do poder público com o tema Turismo: percebe-se que a maioria dos esforços do poder público são voltados para atender, essencialmente, as necessidades básicas da população. O Turismo, enquanto atividade econômica, é visto de forma equivocada pelos gestores, que o associam ao lazer, sem considerar os aspectos econômicos e sociais.

2) Sensibilização da comunidade: é outro fator que não recebe o tratamento devido por parte dos gestores públicos. Ações direcionadas aos agentes locais com vistas a apresentar a relevância do Turismo enquanto atividade socioeconômica são imprescindíveis para o êxito das ações que prevêem o desenvolvimento do Turismo. Há que se considerar o papel importante da iniciativa privada, mantenedora da rede de serviços que compõem a cadeia produtiva.

3) A descontinuidade na administração pública interrompe programas e compromete a realização de projetos. Em se tratando de Turismo, atividade que parece que não é vista como relevante para o desenvolvimento, nota-se que o setor não tem pasta própria e, muitas vezes, está vinculado às Secretarias de Esportes e Cultura. Governos duram quatro anos e é preciso pensar na continuidade das ações, independentemente de mudanças e instabilidades políticas locais.

4) Para garantir a continuidade das ações é necessário um COMTUR atuante, qualificado e comprometido com o município. Com exceção de Franca, os municípios da RT Lagos do Rio Grande não contam com o suporte desse conselho, cuja organização e gerenciamento é atribuído ao gestor do Turismo local. Este Conselho deve atuar em conjunto com as entidades que o integram, funcionando como elo entre poder público, iniciativa privada e terceiro setor, na formulação do planejamento e gestão do Turismo, por meio de reuniões regulares.

5) A profissionalização do setor deixa muito a desejar, principalmente no poder público, em que profissionais de capacidade duvidosa, ocupam cargos que deveriam ser destinados a técnicos da área.

6) A fragilidade das associações e entidades representativas do setor pode ser vista como um entrave no desenvolvimento do Turismo. Importante que se observe o papel que cada uma desempenha dentro da Política de Turismo do município, ou região.

Entre outros, esses são alguns eventos relacionados pelos especialistas e comprovados pela pesquisadora durante a atuação no trabalho de campo.

Por outro lado, nota-se o interesse de influentes lideranças em atuar na gestão do Turismo, dentre elas, o G6 – grupo constituído por seis grandes organizações (ACIF, COCAPEC, SINDIFRANCA, OAB, MAÇONARIA E UNIMED), com o objetivo de planejar ações para o desenvolvimento da cidade.

Há que se considerar ainda, que a recém-eleita administração municipal incluiu em seu plano de governo o Turismo, que passa a ser uma Divisão da Secretaria de Desenvolvimento Econômico de Franca.

Pelas razões expostas, afirma-se que a atividade turística poderá ser valorizada, por meio de ações planejadas e contribuir significativamente para o incremento da economia local e regional.

Quanto aos objetivos específicos propostos para essa investigação, observa-se que foram atendidos:

a) estudar o setor turístico regional com ênfase nos dados e tendências, no período compreendido de 2017 a 2021, considerando-se os investimentos econômicos e sociais para a implementação de uma gestão adequada da cadeia produtiva: aponta-se a ausência de dados quantitativos e qualitativos que possam identificar o perfil do visitante e orientar investidores. Daí a necessidade da implementação do Observatório do Turismo, com vistas a formar um banco de dados, como fonte confiável de informações, acerca do setor.

b) verificar as potencialidades turísticas dos municípios que fazem parte da Região Lagos do Rio Grande, bem como os atrativos já instalados*:* o levantamento foi realizado e comprovou a diversidade de atrativos existentes na região pesquisada, que poderão incentivar o desenvolvimento de novas alternativas de Turismo e consequentes fontes de renda.

c) investigar ações que estão sendo realizadas, visando ao fomento da atividade e aquelas que estão previstas para acontecer no período que compreende este estudo: a constatação de que várias ações e programas estão na

pauta de importantes lideranças locais e regionais, como o G6, o COMAM, a AMITAM, a COCAPEC, a ACIF, e a AMSC demonstra que este objetivo também foi cumprido.

d) analisar o papel e a atuação dos diversos setores políticos, públicos e privados no que tange ao desenvolvimento do Turismo regional: vimos que o Turismo não é colocado na pauta das prioridades a serem atendidas nos setores mencionados. Iniciativas isoladas dificilmente resultarão em benefícios para a região pesquisada, caso não haja interesse e políticas públicas, voltadas para o planejamento e gestão das atividades turísticas.

e) contribuir para futuros trabalhos que tenham como preocupação entender o fenômeno turístico e os seus reflexos na economia, no meio ambiente e na sociedade, especialmente no caso dos municípios que compõem a região Lagos do Rio Grande*:* mesmo figurando entre os setores da Economia que mais crescem, o Turismo ainda é considerado uma atividade "jovem" e tem muito para se desenvolver. Por sua complexidade e caráter multidisciplinar, envolve diversas áreas do saber, o que reforça a convicção de que estudos sobre o tema estão apenas se iniciando, daí a importância que se dá a esta pesquisa, no sentido de contribuir para o aumento dos estudos sobre a temática do Turismo regional.

f) propor ações estratégicas para os cenários que serão elaborados, com o auxílio dos especialistas*:* Os eventos selecionados pelos especialistas representam um conjunto de ações que poderão, em sua maioria, colaborar para o fomento e incremento da atividade turística, se colocados em prática. Ao avaliar as normas e diretrizes do Plano de Turismo, especialmente do Uai Paulista, fica claro que ele representa uma resposta aos cenários elencados. O êxito, entretanto, dependerá da união e esforço dos setores público, privado e terceiro setor.

Por fim, o que se depreende dos resultados analisados é que os peritos consultados apresentam uma visão otimista do setor, expressa nos cenários Lagoa Azul e Entre Serras e Vales. Nestes cenários, foram alocados eventos considerados favoráveis para o desenvolvimento do Turismo, o que reflete uma mudança de comportamento, na direção de uma tendência comprovada: a aposta no Turismo como via alternativa de desenvolvimento.

7.1 CONTRIBUIÇÕES

O tema desenvolvido nesta dissertação de Mestrado buscou compreender a relação do Turismo com a cidade de Franca e região, a fim de contribuir para futuros trabalhos que tenham como preocupação entender o fenômeno turístico e os seus reflexos na economia, no meio ambiente e na sociedade, especialmente no caso dos municípios que compõem a região Lagos do Rio Grande.

Embora a prospecção de cenários seja uma ferramenta valiosa e bastante utilizada no cenário global, é pouco conhecida no setor pesquisado e na região compreendida por este estudo. Entretanto, a comprovação da sua eficácia pode ser mensurada no resultado dos cenários descritos, o que possibilitará às organizações e empresas, maior segurança na tomada de decisão e na definição de estratégias para o desenvolvimento da atividade turística, local e regional.

O estudo comprovou a relevância da cidade de Franca no âmbito regional, o que justifica a escolha do tema, tendo em vista, a vasta área territorial, dotada de potenciais e atrativos que atraem visitantes de várias localidades.

A partir dos dados obtidos nesta pesquisa, é possível afirmar que as diretrizes para a implementação e incremento do Turismo local e regional devem orientar ações de integração entre os entes públicos e entidades da iniciativa privada do setor, com o objetivo de desenvolver e qualificar a oferta turística, integrada à Política Nacional do Turismo.

Neste sentido, a elaboração de uma estratégia de fortalecimento e posicionamento do Turismo a partir da organização da região é um desafio que necessita de uma gestão dinâmica, engajamento político e sensibilização dos setores locais. Só assim, o Turismo será reconhecido como força econômica e alternativa para o desenvolvimento regional.

REFERÊNCIAS

ABEOC. *Associação Brasileira de Empresas de Eventos*. 2015. Disponível em: <http://www.abeoc.org.br/categoria/pesquisas-dados-do-setor-de-eventos>. Acesso em: 30 maio 2016.

ABLAS, Luiz. *Efeitos do Turismo no Desenvolvimento Regional.* Turismo em Análise. São Paulo, Eca USP, v. 2, n. 1, maio 1991.

ABLAS, Luiz. *Intercâmbio Desigual e Subdesenvolvimento Regional no Brasil*. São Paulo, FIPE/Pioneira. 1985. (Série Estudos Econômicos). Disponível em: <http://scholar.google.com.br/scholar_url?url=http://www.revistas.usp.br.> Acesso em: 12 set. 2016.

ABRACORP. *Associação Brasileira de Agências de Viagens Corporativas*. 2013. Disponível em: <http://www.abeoc.org.br/2013/06/pesquisa-de-vendas-abracorp-1%C2%BA-trimestre-2013>. Acesso em: 29 maio 2016.

AMITAM. *Associação dos Municípios de Interesses Turísticos da Alta Mogiana*. Disponível em:<www.altamogianatur.com.br.> Acesso em: 11 jan. 2017.

ANAC. *Agência Nacional de Aviação*. 2013. Disponível em: <https://www.anac.gov.br/noticias/transporte-aereo-fecha-2015-com-indices-positivos>. Acesso em: 25 nov. 2016.

BARBOSA, Lima Andyara. *Relações organizacionais para o desenvolvimento regional do Turismo*. Barueri: Ed. Manole, 2012.

BARBOSA, Pereira Daniel. *Visões do Desenvolvimento:* as perspectivas de Celso Furtado e Douglass North sobre o Desenvolvimento Econômico. 2009. Disponível em: <http://acervodigital.ufpr.br/bitstream/handle/1884/24257/Dissertacao_DanielPBarbosa_Visoes%20do%20Desenvolvimento.pdf?sequence=1http://acervodigital.ufpr.br/bitstream/handle/1884/24257/Dissertacao_DanielPBarbosa_Visoes%20do%20Desenvolvimento.pdf?sequence=1>. Acesso em: 08 jan. 2017.

BARBOSA, Ycarim Melgaço. *História das viagens e do Turismo*. São Paulo: Aleph, 2002 (Coleção ABC do Turismo).

BARRETO, Margarita. *Manual de Iniciação ao Estudo de Turismo*. 11. ed. Campinas: Papirus, 2001.

BARRETTO, Margarita; BURGOS, Raul; FRENKEL, David. *Turismo, políticas públicas e relações internacionais*. Campinas: Papirus, 2003. 128p. (Coleção Turismo).

BARROS, Nelci Moreira. *Vigília tecnológica e descontinuidades na criação de produtos:* uma proposta de método para a prática de prospecção tecnológica. 2000.

Disponível em: <http://repositorio.ufsc.br/xmlui/handle/123456789/78459>. Acesso em: 21 maio 2016.

BEJARANO, B. Ximena Diana. *El cisne negro:* El impacto de lo altamente improbable. Disponível em: <http://s3.amazonaws.com/academia.edu.documents/36527991/Resena-El-Cisne-Negro.pdf?AWSAccessKeyId=AKIAJ56TQJRTWSMTNPEA&Expires=1480460274&Signature=0uwOYAXL6rnvcDW0AGKjwzNhYnY%3D&response-content-disposition=inline%3B%20filename%3DEl_cisne_negro._El_impacto_de_lo_altamen.pdf. >Acesso em: 29 nov. 2016.

BENI, Mário Carlos. *Megatendências do setor e a realidade brasileira*. São Paulo: Aleph, 2004.

_____. *Política e planejamento de Turismo no Brasil*. São Paulo: Aleph, 2006.

_____. *Análise Estrutural do Turismo*. 13. ed. São Paulo: SENAC São Paulo, 2008.

_____. *Planejamento Estratégico e Capacidade de Gestão*. Barueri: Manole, 2012.

BIBLIOTECA VIRTUAL DO GOVERNO DO ESTADO DE SÃO PAULO. Disponível em: <http://www.bibliotecavirtual.sp.gov.br/temas/cultura-e-lazer/turismo-em-sao-paulo.php>. Acesso em: 20 nov. 2016.

BISSOLI, Maria Ângela Marques Ambrizi. *Planejamento turístico municipal com suporte em sistemas de informação*. São Paulo: Futura, 2000.

BODINI, Vera Lúcia. *Uso da análise estrutural prospectiva para a identificação de fatores condicionantes da competitividade na agroindústria brasileira*. 2001. Disponível em: <https://repositorio.ufsc.br/handle/123456789/79466>. Acesso em: 07 jun. 2016.

BOLSON, Jaisa Gontijo. *Políticas públicas e planejamento turístico:* a experiência mineira na implantação dos circuitos turísticos. 2005. Disponível em: <http://www.ucs.br/site/midia/arquivos/gt2-politicas-publicas.pdf>. Acesso em: 07 jun. 2016.

BONOME, Nathalie Cristina. *Comunicação ecoolhunting*: os caçadores de tendências sob o olhar das relações públicas. 2011. Disponível em: <http://base.repositorio.unesp.br/bitstream/handle/11449/131741/000855157.pdf?sequence=1&isAllowed=y>. Acesso em: 21 maio 2016.

BONTEMPO, Mary Tsutsui. *Análise comparativa dos métodos de construção de cenários estratégicos no planejamento empresarial.* 2000. Disponível em: <http://www.worldcat.org/title/analise-comparativa-dos-metodos-de-construcao-de-cenarios-estrategicos-no-planejamento-empresarial/oclc/55905135>. Acesso em: 07 jun. 2016.

BOSISIO, Arthur. *Breve História do Turismo e da Hotelaria*. Rio de Janeiro: Confederação Nacional do Comércio/Conselho de Turismo, 2005.

BLANNING, Robert W.; REINIG, Bruce A. Building scenarios for Hong Kong using EMS. *Long Rang Planning*, v. 31, n. 6, p. 900-910, 1986.

BRASIL. Ministério do Turismo. *Notícias*. 2015. Disponível em: <http://www.Turismo.gov.br/ultimas-noticias/957-Turismo-movimenta-r-492-bilhoes-no-brasil.html>. Acesso em: 21 maio 2016.

BRASIL. Ministério do Turismo. *Plano Nacional do Turismo (PNT 2013-2016)*. Disponível em: <http://www.Turismo.gov.br/sites/default/Turismo/o_ministerio/plano_nacional/downloads_plano_nacional/PNT_11_09_2012.pdf>. Acesso em: 21 maio 2016.

BRUM, Argemiro Jacob. *O desenvolvimento econômico brasileiro*. 24. ed. Petrópolis: Vozes, 2005.

BUARQUE, Sérgio C. *Metodologia e técnicas de construção de cenários globais e regionais*. 2003. Disponível em: <http://repositorio.ipea.gov.br/bitstream/11058/2865/1/TD_939.pdf>. Acesso em: 22 maio 2016.

BURSZTYN, Ivan. *Políticas públicas de Turismo visando à inclusão social*. 2005. Disponível em: <https://www.academia.edu/891370/Pol%C3%ADticas_p%C3%BAblicas_de_turismo_visando_%C3%A0_inclus%C3%A3o_social>. Acesso em: 12 set. 2016.

CACHO, Andrea Nascimento Barbosa; AZEVEDO, Francisco Fransualdo. O Turismo no contexto da sociedade informacional. *Rev Bras Pesquisa em Turismo,* v. 4, n. 2, p. 31-48, ago. 2010. Disponível em: <http://ad.rosana.unesp.br/docview/directories/Arquivos/Cursos/Apoio%20Did%C3%A1tico/Fernando%20Protti%20Bueno/TIC/CACHO;%20AZEVEDO.%20O%20Turismo%20no%20contexto%20da%20sociedade%20informacional.pdf>. Acesso em: 07 jun. 2016.

CAGNIN, Cristiano. *Estudos de futuro de CT&I no Brasil.* 2005. Disponível em: <http://seer.cgee.org.br/index.php/parcerias_estrategicas/article/viewFile/739/677>. Acesso em: 09 jan. 2017.

CALDAS, Dario. *Observatório de Sinais:* teoria e prática da pesquisa de tendências. Rio de Janeiro: Senac Rio, 2006.

CAREGNATO, Rita Catalina Aquino; MUTTI, Regina. *Pesquisa qualitativa:* análise de discurso *versus* análise de conteúdo. Disponível em: <http://www.scielo.br/pdf/tce/v15n4/v15n4a17>. Acesso em: 14 set. 2016.

CARLOMAGNO, Maximiliano; BRUHN, Paulo Roberto Lima. *Estratégias em ambientes complexos e imprevisíveis*. 2005. Disponível em:

<http://www.anpad.org.br/diversos/trabalhos/3Es/3es_2005/2005_3ES71.PDF>. Acesso em: 21 maio 2016.

CARLOS, Ana Fani Alessandri. *O lugar no mundo*. São Paulo: FFLCH, 2007. 85p. Disponível em: <http://gesp.fflch.usp.br/sites/gesp.fflch.usp.br/files/O_lugar_no_do_mundo.pdf> Acesso em: 14 set. 2016.

CARVALHO, Caio Luiz. *Políticas públicas no Turismo brasileiro:* a cidade de São Paulo e a construção de sua identidade turística. 2009. (Tese em Relações Públicas, Propaganda e Turismo). Universidade de São Paulo, São Paulo, 2009. Disponível em: <http://www.teses.usp.br/teses/disponiveis/27/27148/tde-23112009-121752/>. Acesso em: 21 maio 2016.

CASTELLI, Geraldo. *Turismo* – Atividade marcante. 4. ed. Rio Grande do Sul: EDUES, 2001.

CHIACHIRI FILHO, José. *Do Sertão do Rio Pardo à Vila Franca do Imperador*. Ribeirão Preto: Ribeira, 1986.

CHIAVENATO, Idalberto; SAPIRO, Arão. *Planejamento Estratégico*. 2003. Disponível em: <https://books.google.com.br/books?isbn=8535212353>. Acesso em: 22 maio 2016.

COELHO, Gilda Massari. *Prospecção tecnológica:* metodologias e experiências nacionais e internacionais. Rio de Janeiro: INT/FINEP/ANP Projeto CT-PETRO Tendências Tecnológicas, 2003.

COMAM. *Consórcio dos Municípios da Alta Mogiana*. Disponível em:<http://www.comam.sp.gov.br/sobre>. Acesso em 01 dez. 2016

CONDEPHAT. *Conselho de Defesa do Patrimônio Histórico, Artístico e Turístico*. 2013. Material impresso no Museu Histórico Municipal de Franca, em 23 nov. 2016.

COUTINHO, Antonio. *Couro cru:* origens do polo calçadista de Franca (1820-1950). Franca: Ribeirão Gráfica e Editora, 2008.

COUTINHO, Flávio de Almeida. *Gestão da continuidade de negócios*: entraves para utilização da metodologia em uma empresa nacional do ramo financeiro sediada em Brasília (DF). 2010. Disponível em: <http://bdm.unb.br/bitstream/10483/2852/1/2010_FlavioAlmeidaCoutinho.pdf>. Acesso em: 22 maio 2016.

COVA, Carlos José Guimarães; SOUZA, Maurício Côrrea; ARAÚJO, Walter Duarte. *Teorias do Caos e da Complexidade:* um novo paradigma do mercado financeiro? 2010. Disponível em: <http://www.aedb.br/seget/arquivos/artigos10/308_Teorias%20do%20Caos%20e%20da%20Complexidade_Um%20novo%20paradigma%20do%20Mercado%20Financeiro%20Identificado.pdf>. Acesso em: 21 maio 2016.

CPETUR. Companhia Paulista de Eventos e Turismo. *O Turismo no Estado de São Paulo*. 2015. Disponível em: <http://www.Turismoemsaopaulo.com/visitantes/sobre-o-estado/Turismo-no-estado.html>. Acesso em: 28 maio 2016.

CRISTO, Carlos Manuel Pedroso Neves. *Prospectiva estratégica:* instrumento para a construção do futuro e para a elaboração de políticas públicas. 2003. Disponível em: <http://repositorio.enap.gov.br/bitstream/handle/1/1515/2003%20Vol.54%2cn.1%20Cristo.pdf?sequence=1&isAllowed=y>. Acesso em: 10 nov. 2016.

CUNHA, Maisa Faleiros da. A dinâmica demográfica em Franca-SP, Século XIX. *Ideias*, v. 6, n. 1, p. 115-139, out. 2015. Disponível em: <http://www.ifch.unicamp.br/ojs/index.php/ideias/article/view/2092>. Acesso em: 18 mar. 2017.

DE MASI, Domenico. *O ócio criativo*. Rio de Janeiro: Sextante, 2000.

DEMO, P. *Metodologia científica em redes sociais*. 3. ed. São Paulo: Atlas, 1991.

DIAS, R.; CASSAR, M. *Fundamentos do marketing turístico*. São Paulo: Pearson Prentice Hall, 2005.

DORO, Tânia Mara Souza; MACHADO NETO, Alfredo José; ALMEIDA, Fernando Carvalho. *Cisnes Negros e Saltos Altos:* prospecção de cenários para a indústria de calçados femininos de Franca-SP. 2012. Disponível em: <http://www.ifbae.com.br/congresso7/pdf/b111.pdf>. Acesso em: 22 maio 2016.

DRUCKER, Peter F. *Uma era de descontinuidade*. São Paulo: Zahar, 1969.

_____. *Administrando para o Futuro*: os anos 90 e a vidrada do século. São Paulo: Editora Pioneira, 1996.

EMBRATUR. Instituto Brasileiro de Turismo. *Retratos de uma caminhada:* PNMT 8 anos. Brasília, 2002. Disponível em: <http://www.embratur.gov.br/lai_embratur_secom/opencms/menu/embratur/Acoesesprogramas.html>. *A*cesso em: 03 jun. 2016.

_____. Instituto Brasileiro de Turismo. *Brasil avança em ranking mundial de competitividade do Turismo.* Brasília, 2015. Disponível em: <http://www.embratur.gov.br/piembratur-new/opencms/salaImprensa/artigos/arquivos/Brasil_avanca_em_ranking_mundial_de_competitividade_do_turismo_.html>. Acesso em: 14 nov. 2016.

FARIAS FILHO, José Rodrigues. *Administração Estratégica*. 2010. Disponível em: <http://pt.slideshare.net/labceo/administrao-estratgica-modulo-3-mestrado-uff>. Acesso em: 25 jun. 2016.

FERNANDES, Francine Lopes. *Regionalização do Turismo e sua aplicação no Circuito Turístico Caminhos Gerais:* visão sistêmica do desenvolvimento turístico local e regional. 2012. Disponível em:

<https://www.pucpcaldas.br/graduacao/administracao/revista/artigos/esp1_8cbs/28.pdf>. Acesso em: 28 maio 2016.

FIGUEIREDO, Eduardo Faleiros; CHEDID, Salim Elias; MACHADO NETO, Alfredo José. *Cenários e orçamento empresarial:* aplicação prática da metodologia de prospecção no Magazine Luiza. 2010. Disponível em: <http://legacy.unifacef.com.br/novo/xi_encontro_de_pesquisadores/Trabalhos/Encontro/Eduardo%20Faleiros%20de%20Figueiredo,%20Salim%20Elias%20Chedid,%20Prof%20D%E2%80%A6.pdf>. Acesso em: 21 maio 2016.

FONTENELE, Isleide Arruda. Os caçadores do cool. Lua Nova. *Rev de Cultura e Política*, n. 63, p. 163-178, 2004.

FRATUCCI, Aguinaldo César. *Processos de Turistificação dos Espa*ços. Seminários de Campo Temáticos. Universidade Federal Fluminense, Niterói, 2006.

FUNTURO, Ed. *Fundacion de Est. Prospectivos*. Universidade de Chile, 1990. Disponível em: <http://www.scielo.br/pdf/er/n50/n50a16.pdf>. Acesso em: 10 jan. 2010.

FURLAN, Merylisa; MOROZINI, João Francisco. *Métodos de prospecção de cenários e sua aplicação nas cooperativas agroindustriais do Paraná*. 2015. Disponível em: <http://www.ifbae.com.br/congresso8/pdf/B200.pdf>. Acesso em: 07 jun. 2016.

FURTADO, Celso. *Pequena introdução ao desenvolvimento* – um enfoque interdisciplinar. São Paulo: Companhia Editora Nacional, 1980.

GIL, Antônio Carlos. *Como elaborar projetos de pesquisa*. 3. ed. São Paulo: Atlas, 1991.

_____. *Métodos e técnicas de pesquisa social*. São Paulo: Atlas, 1999.

GLENN, Jerome C. Introducción a la serie de metodología de investigación de futuros (tradução). In: GLENN, Jerome C. *Futures Research Methodology*. Buenos Aires, 2004. Disponível em: <http://zulia.colciencias.gov.co/portalcol/downloads/archivosContenido/93.pdf>. Acesso em: 10 nov. 2016.

GODET, Michel. *From anticipation to action*: a handbook of strategie prospective. Paris: Unesco, 1994.

GUIA TURÍSTICO DE FRANCA. Franca: Ed. Bureau de Comunicação e Eventos, 2008/2009.

HAULOT, Arthur. *Biografia de Arthur Haulot.* Disponível em: <http://centenarioarthurhaulot.jimdo.com/biografia-de-arthur-haulot/>. Acesso em: 14 nov. 2016.

HERMAN, Khan. *Nota de rodapé.* Disponível em: <http://nc-moodle.fgv.br/cursos/centro_rec/pag/biografias/h_kahn.htm>. Acesso em: 10 nov. 2016.

JAGUARIBE, Hélio. (Org.). *Brasil 2000:* para um novo pacto social. Rio de Janeiro: Paz e Terra, 1986.

JOFFE, George. A Primavera Árabe no Norte de África: origens e perspectivas de futuro. *Relações Internacionais*, n. 30, p. 85-116, jun. 2011. Disponível em: <http://www.scielo.mec.pt/scielo.php?script=sci_arttext&pid=S1645-91992011000200006&lng=pt&nrm=iso>. Acesso em: 29 nov. 2016.

KAHANE, Adam. *Planejamento de Cenários Transformadores:* trabalhando juntos para mudar o futuro. São Paulo: Senac, 2013.

KAHANE, Adam *et al.* The Mont Fleur scenarios: what will South Africa be like in the year 2002? *Deeper news*, v. 7, n. 1, p. 1-22, 2003. Disponível em: <http://www.gbn.org>. Acesso em: 25 jun. 2016.

KATO, Jerry Myioshi. Um modelo para a construção de cenários aplicado à Indústria de Transportes Rodoviários de Cargas no Brasil. *Rev. FAE*, v. 10, n. 2, p. 179-197, 2007. Disponível em: <http://www.fae.edu/publicacoes/fae_v10_2/14_JERRY.pdf>. Acesso em: 22 maio 2016.

KAYO, Eduardo Kazuo; SECURATO, José Roberto. *Método Delphi:* fundamentos, críticas e vieses. 1997. Disponível em: <https://scholar.google.com.br/citations?view_op=view_citation&hl=pt-BR&user=C_TY5FYAAAAJ&citation_for_view=C_TY5FYAAAAJ:ZHo1McVdvXMC>. Acesso em: 17 dez. 2016.

KOTLER, Philip. *Administração de Marketing:* a Edição do Milênio. 10. ed. São Paulo: Prentice Hall, 2000.

KOTLER, Philip; CASLIONE, John A. *Vencer no Caos*. Rio de Janeiro: Elsevier, 2009.

LACAY, Marino Castillo. *Desenvolvimento do Turismo no espaço rural nas rotas do pinhão, região metropolitana de Curitiba:* convergências e conflitos das políticas públicas. 2012. Disponível em: <http://www.ipardes.gov.br/biblioteca/docs/dissertacao_marino_lacay.pdf>. Acesso em: 28 maio 2016.

LINDKVIST, Magnus. *O Guia do Caçador de Tendências*. São Paulo: Gente, 2010.

MACHADO NETO, Alfredo José; ALMEIDA, Fernando Carvalho. Internacionalização da indústria calçadista francana. *RAM – Revista de Administração Mackenzie*, v. 9, n. 8, p. 88-111, 2008.

MACHADO NETO, Alfredo José; QUINTANA, Henrique Macedo. *Break points* e o atacarejo: prospecção de cenários para uma loja de auto-serviço da cidade de

Franca/SP. 2013. Disponível em: <http://sistema.semead.com.br/16semead/resultado/trabalhospdf/715.pdf>. Acesso em: 21 maio 2016.

MAGALHÃES, Kátia Duarte. *Cenário Competitivo:* utilização do Método de Grumbach para elaboração dos cenários prospectivos nos quais as micros e pequenas empresas competirão em 2012. Disponível em: <http://www.faccamp.br/site/arq/pdf/mestrado/Documentos/producao_discente/2012/03marco/KatiaDuarteMagalhaes/dissertaCAo.pdf>. Acesso em: 05 dez. 2016.

MAIOLI, Fah; PRESOTTO, Júlia; PALMA, Claudinha. *Coolhunting:* Métodos e Práticas. Milão: Vidráguas, 2012.

MARCIAL, Elaine Coutinho; COSTA, Alfredo José Lopes. *O uso de cenários prospectivos na estratégia empresarial:* vidência especulativa ou Inteligência competitiva? 2001. Disponível em: <http://antigo.enap.gov.br/downloads/ec43ea4fENANPAD-MarcialCosta_Final.pdf>. Acesso em: 22 maio 2016.

MARCIAL, Elaine Coutinho; GRUMBACH, Raul José Santos. *Cenários Prospectivos:* como construir um futuro melhor. 4. ed. Rio de Janeiro: FGV, 2006.

MARCONI, Marina de Andrade; LAKATOS, Maria Eva. *Fundamentos da Metodologia Científica.* 2003. Disponível em: <http://docente.ifrn.edu.br/olivianeta/disciplinas/copy_of_historia-i/historia-ii/china-e-india/view>. Acesso em 10 jan. 2017.

MENDONÇA, Maurício Brilhante. *Técnicas de prospecção e análise de cenários futuros nos governos e administração pública do Brasil:* revisão da produção científica brasileira de 2001 a 2010. 2011. Disponível em: <http://www.anpad.org.br/diversos/trabalhos/3Es/3es_2011/2011_3ES51.pdf>. Acesso em: 21 maio 2016.

MENDONÇA, Sônia Regina de. *Estado e Economia no Brasil:* opções de desenvolvimento. 2012. Disponível em: <http://www.uff.br/periodicoshumanas/index.php/convergenciacritica/article/view/1505>. Acesso em 13 jan. 2017.

MOLINA, Sérgio. *Turismo:* metodologia e planejamento. Bauru: Edusc, 2005. 126 p. (Coleção Turis).

MORITZ, Gilberto de Oliveira; NUNES, Rogério; PEREIRA, Maurício Fernandes. Os métodos de prospecção de cenários e sua aplicação nas organizações: um estudo de caso no período 1998-2008. *Faces R. Adm*., v. 7, n. 2, p. 68-83, abr./jun. 2008. Disponível em: <http://www.fumec.br/revistas/facesp/article/view/117/114>. Acesso em: 21 maio 2016.

MTur. Ministério do Turismo. 2004. *Programa de Regionalização do Turismo, Roteiros do Brasil.* Disponível em: <http://www.turismo.gov.br/sites/default/turismo/o_ministerio/publicacoes/downloads

_publicacoes/modulo_operacional_8_promocao_e_apoio_a_comercializacao.pdf>. Acesso em: 10 jan. 2017.

_____. Ministério do Turismo. 2007. Módulo Operacional 4 – *Elaboração do Plano Estratégico de Desenvolvimento do Turismo Regional*. Brasília, 2007.

_____. Ministério do Turismo, 2009. *Relatório de Gestão*. Disponível em: <http://www.turismo.gov.br/sites/default/turismo/o_ministerio/relatorios/downloads_relatorios/SNPTur2009.pdf>. Acesso em: 14 nov. 2016.

_____. Ministério do Turismo. 2013. *Plano Nacional do Turismo 2013-2016*. Disponível em: <http://www.turismo.gov.br/legislacao/?p=86>. Acesso em: 07 jun. 2016.

_____. Ministério do Turismo. 2013. *Programa de Regionalização do Turismo*. Diretrizes. Disponível em: <http://www.Turismo.gov.br/images/programas_acoes_home/PROGRAMA_DE_REGIONALIZACAO_DO_TURISMO_-_DIRETRIZES.pdf>. Acesso em: 28 maio 2016.

_____. Ministério do Turismo. 2015. *Turismo movimento 492 milhões no Brasil*. Disponível em: <http://www.Turismo.gov.br/ultimas-noticias/957-Turismo-movimenta-r-492-bilhoes-no-brasil.html>. Acesso em: 07 jun. 2016.

_____. Ministério do Turismo, 2016. *Novo mapa do Turismo brasileiro*. Disponível em: <http://www.turismo.gov.br/%C3%BAltimas-not%C3%ADcias/6456-mtur-divulga-novo-mapa-do-turismo-brasileiro.html>. Acesso em: 16 nov. 2016.

NAVARRO, Antonio Fernando. *O método de prospecção de cenários e sua importância nas organizações*. 2012. Disponível em: <https://www.academia.edu/12689931/Os_m%C3%A9todos_de_prospec%C3%A7%C3%A3o_de_cen%C3%A1rios_e_sua_import%C3%A2ncia_nas_Organiza%C3%A7%C3%B5es>. Acesso em: 22 maio 2016.

OLIVEIRA, Lelio Luiz. *A população do Nordeste paulista e a chegada da cafeicultura (1890-1920).* Anais do XV Encontro Nacional de Estudos Populacionais, 2016. Disponível em: <http://www.abep.org.br/~abeporgb/publicacoes/index.php/anais/article/view/1682>. Acesso em 16/03/2017.

OLIVEIRA, Paulo Roberto de. *O Caminho de Goiás e as ligações comerciais entre o Nordeste Paulista, Triângulo Mineiro e Sul de Goiás*. 2015. Disponível em: <http://200.129.202.50/index.php/moncx/article/view/992>. Acesso em: 16 mar. 2017.

OMT. Organização Mundial do Turismo. *El Turismo:* un fenómeno económico y social, 2016. Disponível em: <http://www2.unwto.org/es/content/por-que-el-Turismo>. Acesso em: 07 jun. 2016.

_____. Organização Mundial do Turismo. *Modelo de Nações Unidas*. Disponível em: <https://ajonu.org/modelo-de-nacoes-unidas/>. Acesso em: 21 dez. 2016.

PEREIRA, Luiz C. Bresser. *O Conceito de Desenvolvimento Econômico.* 2006. Disponível em: <http://bibliotecadigital.fgv.br/dspace/handle/10438/1973>. Acesso em: 08 jan. 2017.

PICOLI, Júlia Isoppo. *Desenvolvimento de Metodologia Coolhunting*. 2008. Disponível em: <https://repositorium.sdum.uminho.pt/bitstream/1822/9308/1/Tese_juliapicoli.pdf>. Acesso em: 21 maio 2016.

PILATTI, Luiz Alberto; VLASTUIN, Juliana. *Metodologia para a construção de cenários prospectivos para o esporte*. 2005. Disponível em: <http://www.efdeportes.com/efd85/cenarios.htm>. Acesso em: 30 maio 2016.

PIMENTA, Vinicius Araújo; OLIVEIRA Fabiano Albino. *Novos rumos para a estratégia:* a perspectiva de prática social. 2007. Disponível em: <http://www.aedb.br/seget/arquivos/artigos07/1389_SEGeT_2007.pdf>. Acesso em: 21 maio 2016.

PNT. *Plano Nacional de Turismo 2013/2016*. Disponível em: <http://www.turismo.gov.br/2015-03-09-13-54-27.html>. Acesso em: 07 maio 2016.

POLACINSKI, Édio. *Prospectiva estratégica de Godet:* processo de aplicação para arranjos produtivos locais. 2011. Disponível em: <https://repositorio.ufsc.br/bitstream/handle/123456789/94904/295960.pdf?sequence=1>. Acesso em 13 jan. 2017.

PORTER, Michael. V*antagem competitiva:* criando e sustentando um desempenho superior. 16. ed. Rio de Janeiro: Campus, 1989.

RAELE, Ricardo. *A aplicação de um modelo de construção de cenários no setor produtivo de etanol*: um estudo sobre o etanol de segunda geração. 2010. Dissertação (Mestrado em Administração). Universidade de São Paulo, São Paulo, 2010. Disponível em: <doi:10.11606/D.12.2010.tde-22102010-131657>. Acesso em: 12 maio 2016.

ROCHA, Henrique Martins; OLIVEIRA, Uálison R. *Cenários prospectivos para o gerenciamento de riscos e incertezas:* uma ferramenta a ser explorada pelas organizações. 2006. Disponível em: <http://www.simpep.feb.unesp.br/anais/anais_13/artigos/22.pdf>. Acesso em: 21 maio 2016.

ROUBELAT, Fabrice. *Scenario planning as a networking process, technological forecasting and social change.* New York: Elsevier Science Inc, 2000. Disponível em: <http://scholar.google.com.br/scholar_url?url=http://documents.irevues.inist.fr/bitstream/handle/2042/30595/XX_CNE-Prospective_01222.pdf%3Fsequence%3D1%23page%3D101&hl=pt-BR&sa=X&scisig=AAGBfm1HdQNfilyc2KWpiUhgaFFol76aXQ&nossl=1&oi=scholarr&ved=0ahUKEwj85pnf8rjRAhXCGJAKHQchABIQgAMIHigAMAA>. Acesso em: 10 jan. 2010

SANTOS, Aguinaldo; VIDOTTO, Lisiane Soldateli; GIUBLIN, Carlos Roberto. *A utilização do método Delphi em pesquisas na área da gestão da construção*. 2005. Disponível em: <http://www.seer.ufrgs.br/ambienteconstruido/article/viewFile/3618/2000%20SANTOS%20et%20all,%202005>. Acesso em: 10 jan. 2017.

SANTOS, Glauber Eduardo de Oliveira. Importância das Peregrinações para o Turismo Mundial. *Turismo em Análise*, v. 11, n. 2, 2000, p. 38-44.

SÃO PAULO (Estado). Fundação Sistema Estadual de Análise de Dados (SEADE). *Perfil Municipal.* Disponível em: <http://www.seade.gov.br>. Acesso em: 20 jan. 2015.

_____. Portal do Governo do Estado de São Paulo. *Investimentos:* Regiões de São Paulo. Disponível em: <http://www.investimentos.sp.gov.br/regioes/>. Acesso em: 03 jan. 2015.

_____. *Portal da Secretaria de Turismo do Estado de São Paulo*. Disponível em: <www.turismosp.gov.br>. Acesso em: 15 dez. 2015.

SARTI, Antônio Carlos; QUEIROZ, Odaléia Telles Marcondes Machado. *Espaço, paisagem, lugar, território e região:* a organização do espaço turístico: Disponível em: <http://repositorio.unesp.br/bitstream/handle/11449/102896/bovo_r_dr_rcla.pdf?sequence=1>. Acesso em: 29 ago. 2016.

SCHENATTO, Fernando José Avancini; POLACINSKI, Édio; ABREU, Aline França; ABREU, Pedro Felipe. Análise crítica dos estudos do futuro: uma abordagem a partir do resgate histórico e conceitual do tema. *Gest. Prod.*, v. 18, n. 4, p. 739-754, 2011. Disponível em: <http://www.scielo.br/scielo.php?script=sci_arttext&pid=S0104-530X2011000400005&lng=en&nrm=iso>. Acesso em: 21 maio 2016.

SCHOEMAKER, Paul J. H. Multiple scenario development: its conceptual and behavioral foundation. *Strategic Management Journal*, v. 14, n. 3, p. 193-213, Mar. 1993.

SCHWARTZ, Peter. *A arte da visão de longo prazo:* planejando o futuro em um mundo de incertezas. Rio de Janeiro: Best Seller, 2006.

SEADE. *Fundação Seade*. 2014. Disponível em: <http://produtos.seade.gov.br/produtos/anuario/index.php?anos=2003&tip=ment&opt=temas&tema=null&cap=3>. Acesso em: 07 jun. 2016.

SEBRAE. Serviço de Apoio às Micros e Pequenas Empresas. *Tendências devem orientar ações de MPE*. 2010. Disponível em: <http://www.boletimdoempreendedor.com.br/boletim.aspx?codBoletim=84_Tendencias_devem_orientar_as_acoes_das_MPE>. Acesso em: 21 maio 2016.

_____. *Planejamento do Turismo, Cultura e Artesanato de Franca*. Prefeitura Municipal de Franca-Comtur, 2014.

SECCHI, Bernardo. A cidade contemporânea e seu projeto. In: REIS, Nestor Goulart. *Dispersão urbana:* diálogo sobre pesquisas Brasil – Europa. São Paulo: FAU – USP, 2007.

SETUR. *Secretaria de Turismo do Estado de São Paulo*. Disponível em: <http://www.turismo.sp.gov.br/imprensa/clipping.html>. Acesso em: 22 maio 2016.

_____. Secretaria de Turismo do Estado de São Paulo. Disponível em: <http://www.turismo.sp.gov.br/publico/noticia.php?codigo=57>. Acesso em: 20 nov. 2016

SETUR-MG. Secretaria de Turismo do Estado de Minas Gerais. *Circuitos Turísticos.* Disponível em: <http://www.turismo.mg.gov.br/circuitos-turisticos/informacoes-administrativas>. Acesso em: 20 maio 2015.

SILVA, Welton Roberto; MACHADO NETO, Alfredo José; SANTOS, Lucas Antônio. *Cenários prospectivos como ferramenta de gestão no ensino superior.* 2015. Disponível em: <www.ifbae.com.br/congresso8/pdf/B180.pdf>. Acesso em: 08 jun. 2016.

SILVEIRA, Marcelo; TEIXEIRA, Poliana P.; CAMPOS Carolina P.; HEICHSEN Vanessa. *Tendências Mercadológicas*. 2008. Disponível em: <http://portal.estacio.br/media/3304323/7-tendencias-mercadologicas.pdf>. Acesso em: 21 maio 2016.

SINDIFRANCA. *Sindicato da Indústria de Calçados de Franca*. 2014. Disponível em: <http://www.sindifranca.org.br/rota-do-calcado.html>. Acesso em: 14 fev. 2015.

SOUSA, Daiane Cristiane Oliveira; SANTOS, Daniele Noveli; SOUSA, Gabriela Silva Oliveira de. *Turismo Religioso na região de Franca*: ênfase em Santa Gianna Beretta Molla. 2014. (Trabalho de Conclusão de Curso em Turismo). Uni-FACEF Centro Universitário de Franca, Franca, 2014.

STACEY, R. Strategy as order emerging from chaos. *Long Range Planning*, v. 26, n. 1, 1993, 10-14 p.

STREBEL, Paul. *Breakpoints:* Como as empresas exploram mudanças radicais nos negócios. São Paulo: Atlas, 1993.

TACHIZAWA, Takeshy; RESENDE, Wilson. *Estratégia empresarial*: Tendências e Desafios - um Enfoque na Realidade Brasileira. São Paulo: Makron Books, 2000.

TALEB, Nassim Nicholas. *A lógica do cisne negro:* o impacto do altamente improvável. 7. ed. Rio de Janeiro: Best Seller, 2014.

TAVARES, Nathália Torreão. *Na pele de um cool hunter*: criando um editorial de moda inspirado em seus passos. 2014. Disponível em: <http://www.repositorio.favip.edu.br:8080>. Acesso em: 21 maio 2016.

TOFLER, Alvin. *O choque do futuro*. Rio de Janeiro: Ed. Artenova, 1971.

TOMAZZONI, Edegar Luis. *Turismo e Desenvolvimento Regional:* dimensões, elementos e indicadores. Caxias do Sul (RS): EDUCS, 2008. Disponível em: <https://disciplinas.stoa.usp.br/pluginfile.php/218480/mod_resource/content/1/TOMAZZONI%2C%20Edegar%20L.%20LIVRO%20Turismo%20e%20Desenvolvimento%20Regional%20%28Educs%2C%202009%29.pdf>. Acesso em: 10 jan. 2017.

TOSI, Pedro Geraldo. Capitais no interior. *Franca e a indústria courocalçadista (1860 – 1945)*. Franca: FHDSS/UNESP, 2002.

TRIGO, Luiz Gonzaga Godoi; MAZARO, Rosana. *Movimentos Globais e Cenários em Turismo:* uma realidade dinâmica, uma viagem ao futuro. 2012. Disponível em: <http://www.revistas.usp.br/rta/article/download/52431/56425>. Acesso em: 21 maio 2016.

TURISMO NO BRASIL. Ministério do Turismo. *Turismo no Brasil 2011-2014.* 2013. Disponível em: <http://www.dadosefatos.Turismo.gov.br/export/sites/default/dadosefatos/outros_estudos/downloads_outrosestudos/Turismo_no_Brasil_2011_-_2014_sem_margem_corte.pdf>. Acesso em: 07 jun. 2016.

VALDUGA, Manoela*. Desmitificando um modelo de desenvolvimento:* a formação da sociedade do Turismo na periferia do capitalismo. 2014. Disponível em: <https://repositorio.ucs.br/xmlui/bitstream/handle/11338/229/Dissertacao%20Manoela%20C%20Valduga.pdf;jsessionid=E0EAC5F364FC0D14F998D7AB547FDF0D?sequence=1>. Acesso em: 07 jun. 2016.

VERGARA, S. C. *Projetos e relatórios de pesquisa em Administração*. 3. ed. São Paulo: Atlas, 2000.

WRIGHT, Alex. Using scenarios to challenge change management thinking. *Total Quality Management & Business Excellence*, v. 16, n. 87, 2005, p. 87-103.

WRIGHT, James Terence C.; SPERS, Renata Giovinazzo. O país no futuro: aspectos metodológicos e cenários. *Estud. Av.*, v. 20, n. 56, p. 13-28, 2006. Disponível em: <http://www.scielo.br/scielo.php?script=sci_arttext&pid=S0103-40142006000100003&lng=en&nrm=iso>.ISSN1806-9592. <http://dx.doi.org/10.1590/S0103-40142006000100003>. Acesso em: 07 jun. 2016.

APÊNDICE A

1) Roteiro da entrevista com os especialistas:

a) Nome completo:

b) Idade:

c) Endereço:

d) Profissão:

e) Grau de instrução:

2) Questão enviada aos especialistas:

P: Em sua opinião, quais os eventos que poderão impactar, positiva ou negativamente, o setor turístico nos próximos anos?

3) Formação do Comitê de Análise (grupo gestor):

O comitê foi constituído por 3 (três), pessoas, sendo que, apenas uma, tem relação com o setor turístico. As outras duas, são profissionais da área acadêmica. A finalidade foi a apuração dos principais eventos, para se chegar nos 20 (vinte) elencados nesta pesquisa.

4) Passo a passo para a construção dos cenários:

a) A partir da seleção dos 20 (vinte) eventos, o grupo gestor avaliou a probabilidade e favorabilidade de cada um.
b) Os eventos selecionados foram inseridos no programa de prospecção de cenários do *Excel* que, automaticamente, faz a classificação dos cenários: otimista, pessimista e realista.
c) O mesmo *software* analisa a motricidade e dependência de cada cenário, em relação aos demais, e apresenta o resultado dos impactos cruzados, ou seja, como cada evento pode impactar nos demais.

5) Descrição dos Cenários:

A fim de expressar de forma lúdica os resultados atingidos, a pesquisadora escolheu o nome de atrativos turísticos da região de Franca (SP): LAGOA AZUL, ENTRE SERRAS E VALES E PARAÍSO PERDIDO.