Uni-FACEF CENTRO UNIVERSITÁRIO MUNICIPAL DE FRANCA

Programa de Pós-Graduação em Desenvolvimento Regional

RAFAEL KOITI KANAZAWA

A HABITAÇÃO SOCIAL NO DESENVOLVIMENTO SOCIOECONÔMICO

FRANCA
2018

RAFAEL KOITI KANAZAWA

A HABITAÇÃO SOCIAL NO DESENVOLVIMENTO SOCIOECONÔMICO

Dissertação apresentada ao Programa de Pós-graduação em Desenvolvimento Regional – Mestrado Interdisciplinar, do *Centro Universitário Municipal de Franca – Uni-FACEF*, para obtenção do título de Mestre.

Orientadora: Profª. Dra. Bárbara Fadel.
Co-orientador: Prof. Dr. Célio Bertelli.

Linha de Pesquisa: Dinâmicas Territoriais e Desenvolvimento Regional

FRANCA
2018

Kanazawa, Rafael Koiti
K24h A habitação social no desenvolvimento socioeconômico. / Rafael Koiti Kanazawa. – Franca: Uni-Facef, 2018.
107p.

Orientador: Profa. Dra. Barbara Fadel
Co-orientador: Prof. Dr. Célio Bertelli
Dissertação de Mestrado – Uni-Facef
Programa de Mestrado em Desenvolvimento Regional

1.Desennvolvimento regional. 2.Habitação social. 3.Conjuntos habitacionais. I.T.

CDD 307.30981

RAFAEL KOITI KANAZAWA

A HABITAÇÃO SOCIAL NO DESENVOLVIMENTO SOCIOECONÔMICO

Dissertação apresentada ao Programa de Pós-graduação em Desenvolvimento Regional – Mestrado Interdisciplinar, do *Centro Universitário Municipal de Franca – Uni-FACEF*, para obtenção do título de Mestre.

Orientadora: Profª. Dra. Bárbara Fadel.
Co-orientador: Prof. Dr. Célio Bertelli.

Linha de Pesquisa: Dinâmicas Territoriais e Desenvolvimento Regional

Franca, 18 de abril de 2018.

Orientadora: _____
Nome: Profª. Dra. Bárbara Fadel
Instituição: Programa de Pós-Graduação – Uni-FACEF
Co-orientador: Prof. Dr. Célio Bertelli

Examinador: _____
Nome: Prof. Dr. Pedro Geraldo Tossi
Instituição: Universidade Estadual Paulista - UNESP

Examinador: _____
Nome: Prof. Dr. Silvio Carvalho Neto
Instituição: Centro Universitário Municipal de Franca – Uni-FACEF

Dedico este estudo, em especial, aos moradores de conjuntos habitacionais no Brasil, que vivem uma luta diária em busca de igualdade social.

AGRADECIMENTOS

- À minha orientadora, Profa. Dra. Bárbara Fadel, pela dedicação; e ao meu co-orientador, Prof. Dr. Célio Bertelli, pelo apoio e direcionamento no mestrado;
- A todos os professores doutores, que contribuíram ao longo das aulas na construção do conhecimento.

O cientista não é o homem que fornece as verdadeiras respostas, é o que faz as verdadeiras perguntas.

Claude Lévi-Strauss

RESUMO

A presente pesquisa apresenta o histórico do surgimento da habitação de interesse social, descrevendo novas formas de estrutura familiar e necessidades de uma nova organização social que se inicia no final do século XX. Busca, através da contextualização de estudos habitacionais, sua inserção no desenvolvimento socioeconômico regional. Partindo do levantamento bibliográfico e documental caracteriza as condições socioeconômicas da população contemplada, descreve a influência das metodologias de implantação dos conjuntos habitacionais, e seu impacto para o desenvolvimento de determinadas regiões. Para isso utilizou-se das pesquisas exploratória, qualitativa e de campo, aplicadas na implantação dos conjuntos habitacionais no perímetro urbano, selecionados entre os de maior número de unidades e de população. O produto é uma contextualização atualizada, que poderá embasar novos estudos com foco na eficiência econômica e na ambiental, socialmente sustentáveis, juntamente com a demonstração da grande importância no desenvolvimento regional.

Palavras-chave: Desenvolvimento Regional. Habitação de interesse social. Conjuntos habitacionais.

ABSTRACT

The research presents the history of the emergence of housing of social interest, describing new forms of family structure and needs of a new social organization that begins at the end of the 20th century. It seeks through contextualization housing studies its insertion in regional socioeconomic development. Based on a bibliographical and documentary survey characterizing the socioeconomic conditions of the contemplated population, it describes the influence of the methodologies of implantation of the housing complexes and their impact for the development of certain regions. For this purpose we used the exploratory, qualitative and field research, applied in the implantation of the housing complexes in the urban perimeter, selected among the most number of units and population. Having as a product an up-to-date context and being able to base new studies focusing on economic, environmental and socially sustainable efficiency, together with the demonstration of great importance in regional development.

Keywords: Regional development. Housing of social interest. Housing estates.

LISTA DE FIGURAS

Figura 1 – Uma aldeia de harmonia e cooperação; desenho ligado à exposição de Owen de 1817 19
Figura 2 – Plano de um Falanstério 20
Figura 3 – Interior do Falanstério, Guise, França, c. 1859 20
Figura 4 – Diagrama demonstrando o plano de toda área municipal e as construções públicas das cidades-jardim..... 22
Figura 5 – Diagrama demonstrando uma seção da cidade jardim e localização de todos os equipamentos 23
Figura 6 – Casas de operários do núcleo fabril da S.A. Indústrias Votorantim, localizado a cinco quilômetros de Sorocaba, atual município de Votorantim, 1920 26
Figura 7 – Perspectiva da Vila Economizadora Paulista, 1908 27
Figura 8 – Bairro do Bexiga em São Paulo, cortiço Navio Parado, 1942 28
Figura 9 – Bairro Operário Marechal Hermes, 1934 29
Figura 10 – Conjunto Residencial Presidente Getúlio Vargas, 2016 31
Figura 11 – Evolução dos Conjuntos Habitacionais no Brasil, 2011..... 32
Figura 12 – Planta baixa 34
Figura 13 – Elevação frontal 34
Figura 14 – Fase de Implantação do conjunto habitacional Vicente Leporace ... 38
Figura 15 – Planta baixa – casas térreas 39
Figura 16 – Opções de implantações das casas térreas 39
Figura 17 – Planta baixa – edifício de apartamento padrão 40
Figura 18 – Tipologia de habitação térrea da CDHU 51
Figura 19 – Tipologia de habitação térrea geminada da CDHU 52
Figura 20 – Tipologia de habitações sobrepostas da CDHU 53
Figura 21 – Tipologia de habitação renqueada da CDHU 54
Figura 22 – Tipologia de habitação em prédios isolados da CDHU 55
Figura 23 – Região administrativa de Franca - SP 65

LISTA DE GRÁFICOS

Gráfico 1 – Evolução demográfica da cidade de Franca – População 1980-2018.. 35
Gráfico 2 – Geração de empregos formais da construção civil no município de Franca 67

LISTA DE QUADROS

Quadro 1 – Etapas de implantação (Parque CECAP Vicente Leporace) 37
Quadro 2 – Demonstrativo de possíveis restrições de áreas para implantação de conjuntos habitacionais 48
Quadro 3 – Quadro resumo de metragens mínimas por ambientes 50
Quadro 4 – Quadro que resume as categorias utilizadas por Werna (2002) 64
Quadro 5 – Quadro empreendimentos entregues pela CDHU entre 1967-2018 66
Quadro 6 – Quadro que resume as categorias utilizadas pelo autor 68
Quadro 7 – Perfil dos participantes 69

LISTA DE TABELAS

Tabela 1 – Tabela geral de áreas (m2) Franca B 41
Tabela 2 – Quadro geral de áreas (m²) Franca B 68

LISTA DE ABREVIATURAS E SIGLAS

BNH	Banco Nacional de Habitações
CECAP	Caixa Estadual de Casas para o Povo (1949 a 1975)
CECAP	Companhia Estadual de Casas Populares (1975 a 1980)
CDH	Companhia de Desenvolvimento Habitacional do Estado de São Paulo
CDHU	Companhia de Desenvolvimento Habitacional e Urbano do Estado de São Paulo
SABESP	Companhia de Saneamento Básico de São Paulo
FCP	Fundação da Casa Popular
FGTS	Fundo de Garantia por Tempo de Serviço
SFH	Sistema Financeiro da Habitação
FINANSA	Programa de Financiamento para o Saneamento
PLANASA	Plano Nacional de Saneamento
COHAB	Companhia Habitacional
PLANHAP	Plano Nacional de Habitação Popular
CODESPAULO	Companhia de Desenvolvimento de São Paulo
CEESP	Caixa Econômica do Estado de São Paulo
PMH	Plano Municipal de Habitação (São Paulo)
CONESP	Companhia de Construções Escolares do Estado de São Paulo
ICMS	Imposto sobre Circulação de Mercadorias e Serviços
CIAM	Congresso Internacional de Arquitetura Moderna
IAP	Instituto de Aposentadorias e Pensões
SHRU	Seminário da Reforma Urbana
IPASE	Instituto de Previdência e Assistência dos Servidores do Estado
INOCOOP	Instituto de Orientação às Cooperativas Habitacionais de São Paulo
SEADE	Sistema Estadual de Análise de Dados

SUMÁRIO

1 INTRODUÇÃO 13

2 HISTÓRIA E ORIGENS DA HABITAÇÃO DE INTERESSE SOCIAL.16

2.1 SURGIMENTOS DA HABITAÇÃO SOCIAL NO BRASIL 25

2.2 HABITAÇÃO SOCIAL EM FRANCA – CONJUNTO HABITACIONAL VICENTE LEPORACE.....33

3 MÉTODOS DE IMPLANTAÇÃO DOS CONJUNTOS HABITACIONAIS.....42

3.1 METODOLOGIA ADOTADA PELA CDHU 43

4 INTERFERÊNCIAS DOS CONJUNTOS HABITACIONAIS.....56

4.1 IMPACTOS DA IMPLANTAÇÃO DE CONJUNTOS HABITACIONAIS.....62

5 IMPACTOS DA HABITAÇÃO SOCIAL EM FRANCA.....65

5.1 PROPOSTA E CONSIDERAÇÕES PARA IMPLANTAÇÃO DE CONJUNTOS HABITACIONAIS COM VISTAS AO DESENVOLVIMENTO SOCIAL SUSTENTÁVEL.....83

6 CONSIDERAÇÕES FINAIS.....87

REFERÊNCIAS.....90

ANEXO – LEI Nº 11.124/2005.....94

APÊNDICE A – ROTEIRO DE ENTREVISTA.....106

1 INTRODUÇÃO

O surgimento de questionamentos sobre habitações de interesse social em todo o mundo se exacerbou após a Segunda Guerra Mundial, em um momento histórico de conflitos entre povos de diferentes etnias e grandes acontecimentos tecnológicos. A Revolução Industrial modificou totalmente o modo de ver as cidades, levando grande parte da população rural para viver em conjunto com várias famílias de diferentes classes sociais, religiosas e culturais. O êxodo rural aconteceu com rapidez espantosa, trazendo para as cidades que cresciam de forma desordenada problemas sanitários e urbanísticos sem infraestrutura para receber tamanha demanda populacional em tão pouco tempo. Assim, surgem questionamentos entre profissionais relacionados à área para se deixar o pensamento individualista e buscar o compreendimento da sociedade, pensando no coletivo, construindo nos séculos XVIII e XIX para novos clientes coletivos constituídos basicamente de trabalhadores nas indústrias e escritórios (KOPP, 1990).

A presente pesquisa objetiva demonstrar os impactos de se implantar habitação de interesse social no desenvolvimento socioeconômico na região de Franca, valendo-se de histórico da habitação social, nos quadros da questão social decorrentes de processos de aglomeração populacional causados por transformações socioeconômicas do mundo contemporâneo.

Busca apresentar o tema de habitação popular na região e a importância da relação do morar em comunidade. Também almeja subsidiar os novos empreendimentos e os já instalados a buscarem o aperfeiçoamento qualitativo da produção de unidades habitacionais, suas possibilidades de melhoria qualitativa, almejando o princípio de habitações sustentáveis, através do uso de novos métodos, diminuindo a geração de resíduos. Os apontamentos subsidiam a concepção de estudos regionais de forma a observar o desenvolvimento regional, englobando a sociedade de modo abrangente no processo de ocupação e pós ocupação dos conjuntos habitacionais existentes, trazendo consigo o convívio social para as referidas unidades e a questão da qualidade ambiental para perto da população afetada e seu entorno.

O objetivo geral da pesquisa baseia-se na análise de impactos ou efeitos dos estudos habitacionais, com foco na habitação social, sua inserção na comunidade e seu efeito no desenvolvimento socioeconômico.

Os objetivos específicos são: descrever a história e a origem das habitações de interesse social; demonstrar quais as interferências socioeconômicas na implantação dos conjuntos habitacionais; pontuar o impacto da implantação dos conjuntos habitacionais no desenvolvimento local; caracterizar as metodologias de implantação dos conjuntos habitacionais e demonstrar os impactos da habitação social em Franca.

Para isso utilizou-se das pesquisas exploratória, qualitativa, de campo e entrevista semiestruturada, aplicadas na implantação dos conjuntos habitacionais no perímetro urbano, selecionados entre os de maior número de unidades e de população.

Quanto ao procedimento técnico, a pesquisa foi bibliográfica, em relação ao referencial teórico e levantamento de campo, para a análise dos conjuntos habitacionais na cidade de Franca, utilizando imagens de satélite, fotos e mapas.

As coletas foram realizadas no município de Franca, no bairro onde foram implantados conjuntos habitacionais com características de construções térreas e prédios, orientadas inicialmente por imagem de satélite, roteiro e localização e câmera fotográfica. Os conjuntos habitacionais analisados tiveram como área de amostragem a sua implantação e entorno, somente em bairros dentro do perímetro urbano, com avaliação dos projetos urbanísticos e das unidades habitacionais de forma abrangente e completa com vista a apreciar o todo.

O material fotográfico e imagens levantados permitiram realizar uma análise das unidades, demonstrando as tipologias arquitetônicas mais utilizadas e, principalmente, as alterações que sofreram ao longo do tempo após a ocupação, os motivos de tais intervenções e as necessidades dos moradores no contexto social da região.

O trabalho foi estruturado em capítulos, da seguinte forma.

O Capítulo 1 apresenta a introdução.

O capítulo 2 demonstrou a história e origens da habitação de interesse social no mundo, no Brasil e no município de Franca.

O capítulo 3 apresenta os métodos de implantação dos conjuntos habitacionais, trazendo as condicionantes que devem ser observadas, leis e detalha a metodologia utilizada pela CDHU, descrevendo as suas tipologias, seus critérios de análise e confecção dos projetos para construção das unidades e conjuntos habitacionais.

No capítulo 4 foram apresentadas as interferências dos conjuntos habitacionais e seus impactos dentro do panorama do desenvolvimento regional e dinâmicas territoriais, a forma como os empreendimentos habitacionais interferem na economia, uso e ocupação do solo e nas relações sociais.

No capítulo 5, foi apresentada a proposta de estudo de caso na cidade de Franca, trazendo as informações referentes ao local onde a pesquisa foi desenvolvida, os participantes, a metodologia utilizada e a apresentação dos resultados, discussões e proposta de implantação para outros conjuntos habitacionais.

O capítulo 6, por fim, descreve as considerações finais da pesquisa.

2 HISTÓRIA E ORIGENS DA HABITAÇÃO DE INTERESSE SOCIAL

As grandes transformações ocorridas no século XVIII, através de novas tecnologias, e, principalmente, a maior liberdade da população de cidades antes finitas, ocasionaram importantes alterações territoriais e locacionais urbanas. Segundo Frampton (2008), a cidade finita, como era a que existia na Europa ao longo de quinhentos anos precedentes, foi transformada, no período de um século, através da interação de uma quantidade de forças técnicas e socioeconômicas, muitas emergiam pela primeira vez na segunda metade do século XVIII, com destaque, do ponto de vista técnico, para as inovações como a produção em massa de trilhos de ferro, inventada em 1767 por Abraham Darby, e a semeadeira mecânica para plantio em linha de Jethro Tull.

Com a motivação para a produção em massa e substituição de métodos arcaicos de produção, a população industrial crescia e necessitava cada vez mais de alimentos e em menor período de tempo.

Ao mesmo tempo, ainda de acordo com Frampton (2008), a indústria têxtil doméstica auxiliava na sustentação da economia agrária da primeira metade do século XVIII, transformando-se rapidamente, em 1764, pela máquina de fiar de James Hargreaves, aumentando muito a capacidade de fiação individual, e depois pelo tear a vapor, de Edmund Cartwright, que foi utilizado pela primeira vez na produção fabril em 1784.

Segundo Benevolo (1976), quando a população aumentou todas as quantidades aumentaram, foram construídas estradas mais amplas, canais mais largos e profundos, fazendo crescer de forma rápida o transporte por água e terra, e aumentou, ao mesmo tempo, a migração, gerando a necessidade de construção de novas casas em números jamais vistos anteriormente.

Todas as modificações na sociedade, partindo do aumento de tecnologia industrial e das telecomunicações, trouxeram consigo obrigações maiores para o poder público que, por sua vez, modificou sua maneira de construir, edificando espaços mais amplos que comportassem o atendimento a esse novo número populacional.

Com a Revolução Industrial, os principais centros europeus aumentaram consideravelmente a sua população, com isso importantes

transformações aconteceram no modo de vida e na moradia de grande parte daqueles habitantes, conjuntura que resultaria em mudanças significativas no uso do solo e na paisagem das cidades (ALMEIDA, 2007).

As condições sanitárias e habitacionais nesse período de crescimento da indústria eram precárias, e deixaram marcas no crescimento das cidades, principalmente na questão de higiene.

> Alguns dos melhoramentos higiênicos dependem da indústria; por exemplo, a melhoria na alimentação é devida aos progressos no cultivo e no transporte, e a limpeza pessoal é favorecida pela maior quantidade de sabão e roupas íntimas de algodão a preço razoável; as moradias tornam-se mais higiênicas graças à substituição da madeira e da palha por materiais mais duráveis, e ainda mais pela separação entre a casa e a oficina; as redes de esgotos e de águas mais eficientes tornam-se possíveis pelo progresso da técnica hidráulica etc. As causas decisivas, porém, são provavelmente os progressos da Medicina, que produzem efeitos também nos países europeus não industrializados onde, de fato, a população aumenta no mesmo período através do mesmo mecanismo (BENEVOLO, 1976, p. 22).

As acomodações desse crescimento tão rápido levaram a transformações de velhos bairros em áreas miseráveis, construindo-se neles moradias baratas e cortiços, principalmente pela carência de transporte municipal; tentava-se, assim, proporcionar de forma menos onerosa possível, alojar o maior número de habitações rudimentares mais próximas dos centros produtivos. Tais habitações, assim lotadas, não detinham condições mínimas de luz e ventilação, não possuíam espaços abertos, eram péssimas as instalações sanitárias, externas e de uso comum, gerando uma acumulação de excrementos, lixo e sujeitas a inundações, provocando doenças como tuberculose, surtos de cólera na Inglaterra e na Europa Continental entre 1930 e 1940, conforme descreve Frampton (2008).

> Essas epidemias tiveram o efeito de precipitar reformas sanitárias e pôr em prática algumas leis mais antigas sobre a construção e a manutenção de conturbações densas. Em 1833, as autoridades londrinas determinaram que a Poor Law Commission, presidida por Edwin Chadwick, investigasse as origens do surto de cólera em Whitechapel. Disso resultaram o relatório de Chadwick, na Inquiry into the Sanitary Conditions of de Labouring Population in Great Britain [Investigação sobre as condições sanitárias da população trabalhadora na Grã-Bretanha] (1842), a Comissão Real sobre o Estado das Grandes Cidades e dos Bairros Populosos de 1844 e por fim, a Lei da Saúde Pública de 1848. Essa lei, junto com outras, tornavam as autoridades locais legalmente responsáveis pelo esgoto, a coleta de lixo, o fornecimento de água, as vias públicas, a inspeção de matadouros e o enterro dos moradores. Medidas semelhantes ocupariam Haussmann durante a restauração de Paris entre 1853 e 1870 (FRAMPTON, 2008, p. 15).

Em resposta aos problemas sociais e sanitários desse momento histórico surgiram as iniciativas para a reforma da cidade industrial, com os anseios de ordenar o crescimento e criar melhores condições de infraestrutura. Apresentam-se propostas de ordenamentos urbanos construídos por reflexões, que se desdobram no imaginário, tornando-se modelos de cidades industriais, situando-se na dimensão utópica de um conjunto de filosofias políticas e sociais, Owen, Fourier, Considérant, Proundhon, Ruskin, Morris; ou reais utopias, Cabet, Richardson e Moris, distintos por uma maior riqueza de detalhes ou menos, havendo projeções espaciais de imagens de cidades futuristas (CHOAY, 1992).

Dos modelos e teorias mais significativos do ponto de vista da inovação, pode-se citar a Teoria dos Paralelogramos de Owen; os Falanstérios idealizados por Charles Fourier, o qual influenciou significativamente nos séculos seguintes a produção de habitação coletiva na Europa e na América, a Cidade Industrial de Tony Garnier, e o modelo de implantação muito utilizado no período de pós-guerra da Primeira Guerra Mundial, para reconstrução das cidades europeias, a Cidade Jardim de Howard.

Owen elabora um modelo em que a convivência seria a base da comunidade, pequenas cidades para uma população restrita, trabalhando coletivamente no campo e na oficina, autossuficiente, sem todos os serviços abrangidos na própria cidade. O número de habitantes deveria ser entre 800 a 1.200 preferencialmente, as áreas de cultivo seriam de 800 a 1.500 acres por pessoa, cultivadas com enxada e arado (BENEVOLO, 1976). Na figura 1, apresentada a seguir uma figura que retrata o modelo de aldeia elaborado por Owen.

Figura 1 – Uma aldeia de harmonia e cooperação; desenho ligado à exposição de Owen, de 1817

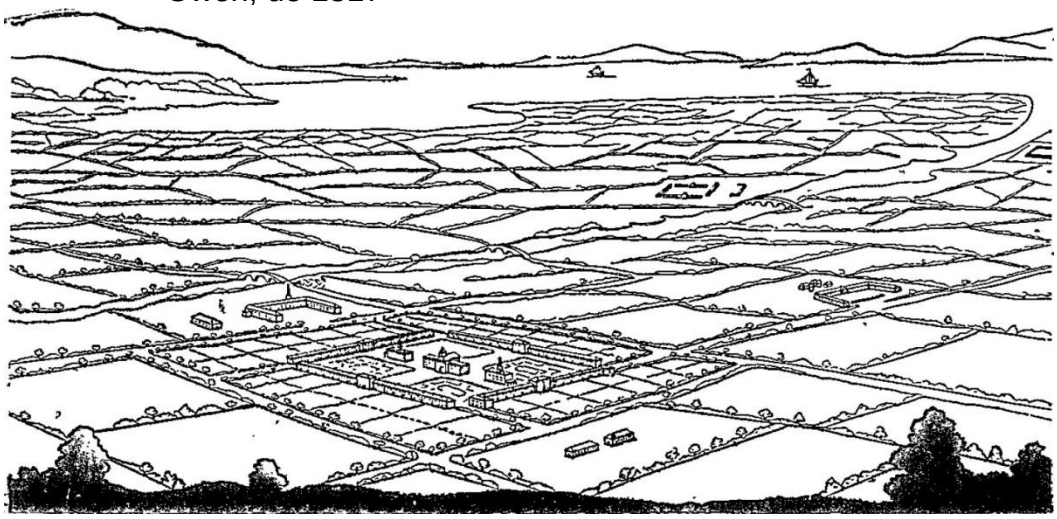

Fonte: BENEVOLO, 1976.

Charles Fourier pensava em uma sociedade não repressiva e que dependeria do estabelecimento de comunidades ideais ou ‘‘falanges’’, em ‘‘falanstérios’’, onde a sociedade viveria e se relacionaria seguindo os princípios fisiológicos fourierianos da ‘‘atração passional’’, afirma Frampton (2008).

Tais construções eram projetadas para serem implantadas em campos abertos, com a sua economia predominantemente agrícola, e suas áreas centrais seriam destinadas para funções públicas.

Segundo Benevolo (1976), Fourier acreditava em uma propriedade inteiramente coletiva, onde os homens abandonassem as cidades e se recolhessem em falanges de 1.620 indivíduos e alojados em edifícios coletivos construídos especialmente para as referidas habitações. A vida seria dividida como em um hotel, com os idosos alojados no pavimento térreo, as crianças em mezaninos, e os adultos nos pavimentos superiores; todos os serviços seriam centralizados e coletivos, e tais edifícios deveriam ser simétricos, com três pátios e grande quantidade de entradas.

A figura 2 mostra uma ilustração simplificando a área externa de um falanstério, com a sua simetria na fachada e planta baixa, apresentando também detalhes construtivos em corte na parte inferior na lateral esquerda da figura

Figura 2 – Plano de um Falanstério

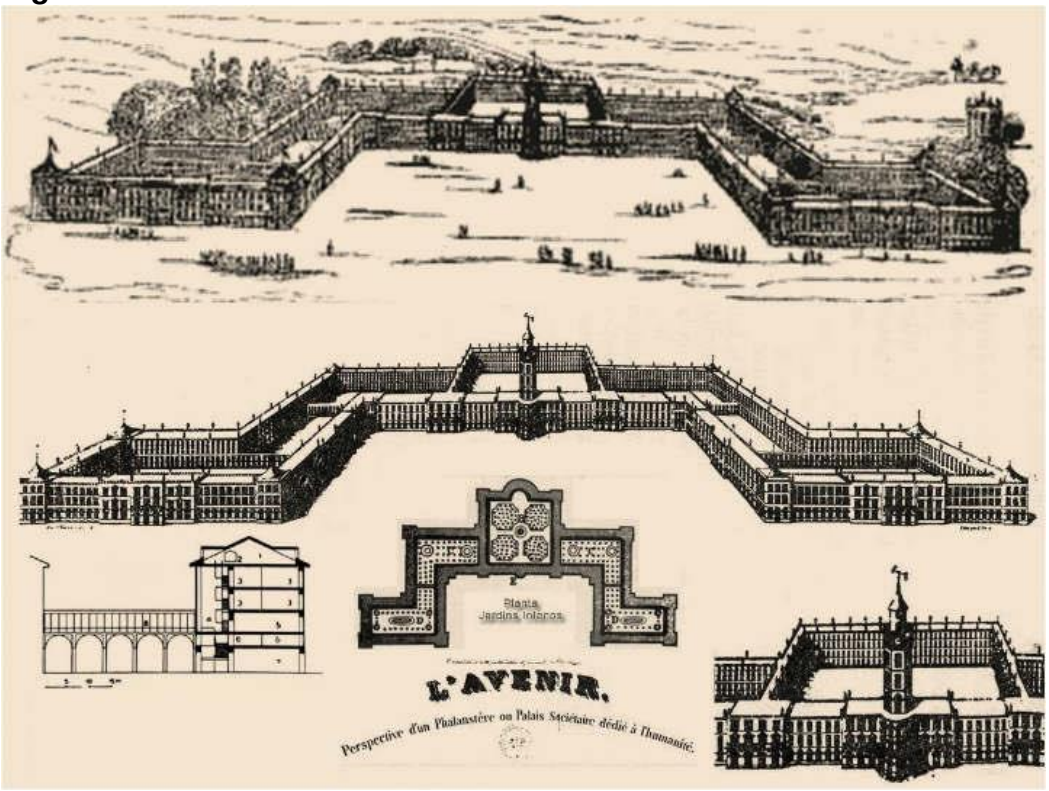

Fonte: Témpora Magazine, 2017.

Figura 3 – Interior do Falanstério, Guise, França, c. 1859



Fonte: Grupa o.k., 2017.

A figura 3 mostra o interior de um falanstério em seu pátio interno, onde ocorria o contato entre os moradores, com as atividades coletivas que ali aconteciam.

Discorre Almeida (2007) que, em 1898, com a publicação do livro ‘‘Garden Cities of Tomorrow’’, nasce o conceito de ‘‘Cidade Jardim’’, na Inglaterra, publicado por Ebenezer Howard, cujo objetivo era solucionar problemas de insalubridade e pobreza encontrados na cidade de Londres; o isolamento dessas cidades seria realizado por grandes cinturões arborizados, com habitações amplas; o conceito seria uma estratégia para o desenvolvimento regional, almejando conter o fluxo migratório para as cidades, e o transporte público seria eficiente. Howard especificou até mesmo a análise para implantação dos locais, que fossem compostos por belas paisagens e ar puro, servindo assim de polos de atração para novos moradores.

As cidades-jardins seriam projetadas em formato concêntrico, circundadas por via férrea.

> Cidade Jardim, que deve ser construída perto do centro dos 6.000 acres, cobre uma área de 1.000 acres, ou uma sexta parte dos 6.000 acres, e pode ser de forma circular, a 1.240 jardas (ou quase três quartos de uma área), do centro para a circunferência. (Diagrama 2 é uma planta de todo o município, mostrando a cidade no centro; e o Diagrama 3, que representa uma seção ou ala da cidade, que será útil para seguir a descrição da própria cidade - uma descrição que é, no entanto, meramente sugestiva, e provavelmente será muito diferente de seis avenidas magníficas - cada uma com 120 pés de largura - atravessam a cidade do centro para a circunferência, dividindo-a em seis partes iguais ou alas. No centro há um espaço circular com cerca de cinco acres e meio, disposto como um belo e bem regado jardim; e, ao redor deste jardim, cada um em pé em seus próprios terrenos amplos, estão os edifícios públicos maiores - prefeitura, concerto principal e sala de conferências, teatro, biblioteca, museu, galeria de fotos e hospital. O resto do grande espaço é cercado pelo "Palácio de Cristal", um parque público contendo 145 acres, que inclui amplos espaços de recreação, e o fácil acesso de todas as pessoas (HOWARD, 1902, p. 22). Traduzido pelo autor

Figura 4 – Diagrama demonstrando o plano de toda a área municipal e as construções públicas das cidades-jardim

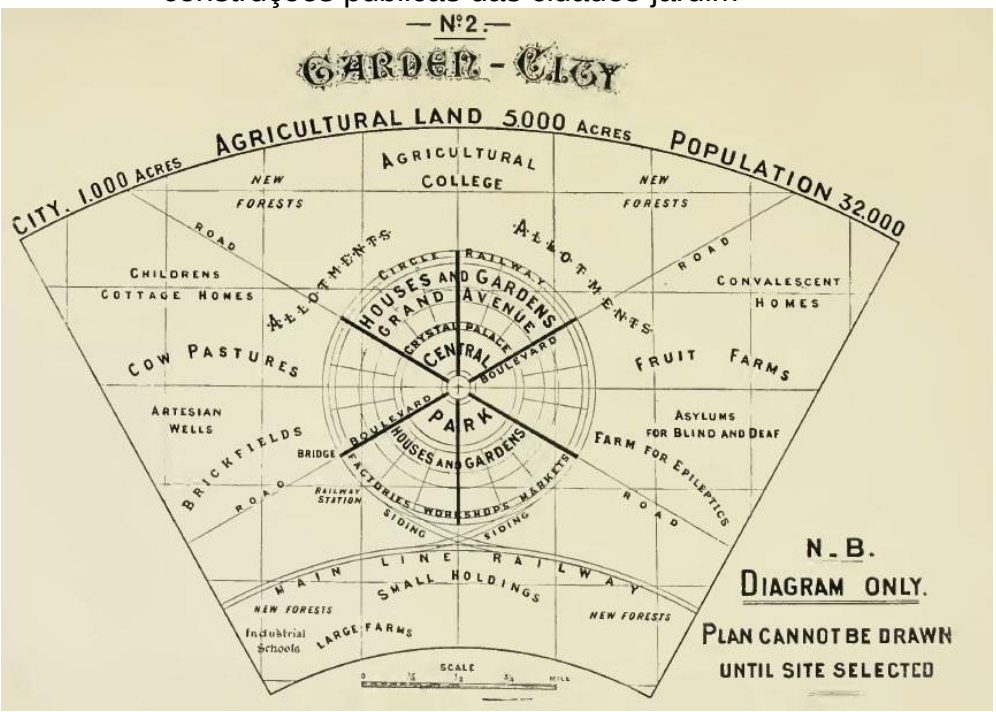

Fonte: HOWARD, 1902.

Na figura 4 é demonstrado todo o plano da Cidade Jardim através de um diagrama, apresentando como seria sua distribuição de áreas destinadas para agricultura, moradias, edifícios públicos, sistema viário, áreas verdes e áreas de convivência.

Figura 5 – Diagrama demonstrando uma seção da Cidade Jardim e localização de todos os equipamentos

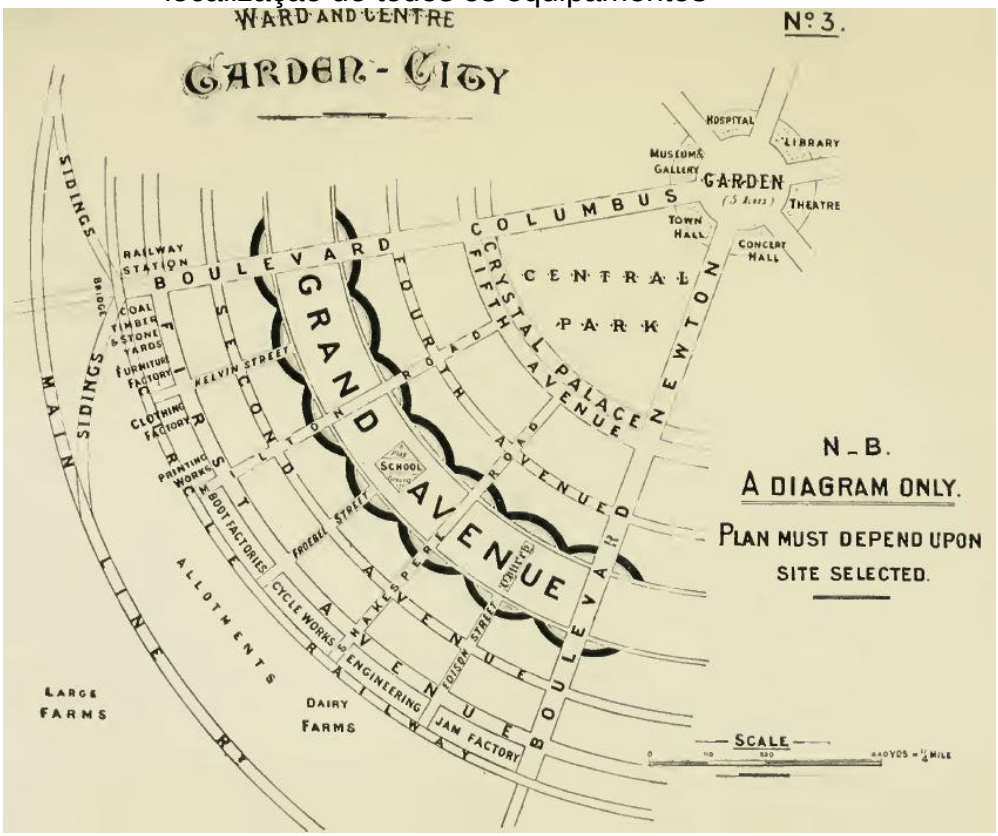

Fonte: HOWARD, 1902.

A figura 5 mostra a parcela urbana da proposta de Howard, em formato circular, com grandes avenidas e ruas locais interligando diretamente todos os setores da cidade, deixando na área externa as grandes fazendas, nas áreas perimetrais os loteamentos habitacionais e fazendas para gado leiteiro; após essa parcela, áreas destinadas a pequenas fábricas, chegando na grande avenida, onde seriam implantadas as escolas; na fração central, os equipamentos públicos e os jardins ocupariam os espaços.

Segundo Howard (1992), as cidades-jardins teriam uma arquitetura e um desenho variados, e as habitações poderiam ter caráter coletivo através de seus jardins e até mesmo de cozinhas comunitárias, seguindo critérios sanitários estabelecidos pelas autoridades municipais, devendo estes ser rigorosamente seguidos.

O convívio em comunidade e a liberdade nas construções residenciais de diferentes estilos arquitetônicos seriam encorajados.

Outro marco histórico para o cenário habitacional social no mundo foi a Primeira Guerra Mundial, envolvendo quase todos os países europeus e as maiores

potências mundiais; conforme afirma Poleto (2011), certamente sem os grandes conflitos ocorridos, a história da arquitetura moderna e a produção habitacional seriam outras. A preocupação com racionalidade dos materiais, métodos de industrialização da construção, emprego de elementos padronizados e pré-fabricados ocorreram em resposta ao momento histórico que necessitava de agilidade no processo construtivo. No cenário urbanístico, os espaços coletivos abertos, em oposição à importância dos espaços privados, foram os principais aspectos que influenciaram a construção de milhares de moradias, com relação pela demanda do processo de industrialização e em áreas devastadas pela Primeira-Guerra Mundial. Tais processos levaram à construção de milhares de unidades na Europa no Segundo Pós-Guerra, por intermédio de programas habitacionais de reconstrução.

Conforme relata Mumford (2000), a ideia de um congresso internacional de arquitetura de vanguarda foi proposta pela primeira vez pelo arquiteto soviético *El Lissitzky*. Convidou Le Corbusier para a parceria, e, em 1924 realizaram um congresso internacional de arquitetura em Moscou.

> Divergências políticas entre arquitetos marxistas e outros mestres europeus fizeram com que o Congrés Internationaux d'Architecture Modern, CIAM, fosse fundado quatro anos depois, em 1928, na Suiça, com 24 arquitetos representando oito países europeus – Alemanha, Áustria, Bélgica, Espanha, França, Holanda, Itália e Suíça, que assinaram um documento conjunto ao final do encontro, a 'Declaração de La Sarraz'. Além dos signatários da Declaração, diversos outros arquitetos e convidados participaram do congresso (POLETO, 2011, p. 07).

Vários fatores estiveram ligados à fundação dessa organização internacional, que defendesse os preceitos da nova arquitetura, como o episódio da eliminação de Le Corbusier e Pierre Jeanneret pelos membros do júri ligados à *Ecole des Beux-Arts*, no concurso para a sede da Liga das Nações, em 1927; no mesmo ano os principais arquitetos alemães e convidados da Áustria, Bélgica, França e Holanda se reuniram na mostra de habitação *Deutsche Werkbund Weissenhofsiedlung*, em Stuttgart. Promoveu-se a arquitetura de vanguarda nos países europeus nas décadas de 20 e 30 do século passado, e faz-se importante citar a iniciativa de Ebenezer Howard, em 1913, com a criação do Internacional Federation for Housing and Planning (IFHP), objetivando discutir as melhores localidades para aplicação dos conceitos de cidade-jardim. Foram realizadas, até o

ano de 1928, conferências em Paris, Londres, Bruxelas, Gothenburg, Amsterdam, Nova York e Viena, propagando os ideias daquele modelo (POLETO, 2011).

No segundo congresso dos CIAM, de 1929, em Frankfurt, a habitação social se torna um polêmico tema, as casas isoladas no lote são discriminadas, tornando os conjuntos habitacionais unifamiliares, que, assim, assumem uma posição de modelo adequado para o novo padrão de sociedade.

> Junto a estes agrupamentos são incluídos equipamentos públicos complexos identificados com a política socialdemocrata. No ano de 1925 a administração municipal de Frankfurt convida para assumir o posto de arquiteto chefe, Ernest May, que havia trabalhado na Inglaterra com Unwin, seguidor das ideias de Howard sobre as cidades jardins. May inicia um programa baseado na economia no projeto e na construção que resultou no incrível número de 15 mil unidades habitacionais sob a sua direção (SILVA, 2006, p. 17).

2.1 SURGIMENTO DA HABITAÇÃO SOCIAL NO BRASIL

No Brasil, o Estado foi obrigado a intervir nas questões habitacionais, devido às condições sanitárias; a deterioração da qualidade de vida na cidade foi provocada pelos desempregados e pelos trabalhadores mal remunerados, por falta de habitações populares e, também, como consequência do crescimento desordenado das cidades. O poder público priorizou o controle sanitário das habitações, as legislações e os códigos de posturas, participação direta em obras de saneamento das baixadas, urbanização da área central e implantação de rede de água e esgoto (BONDUKI, 2017).

> Nos últimos quinze anos do século XIX, higienistas, médicos e engenheiros já começaram a clamar pela criação de leis e serviços sanitários similares aos existentes na Europa. E, tendo obtido o apoio da opinião pública, conseguiram fazer com que o Estado desse prioridade à questão (BONDUKI, 2017, p. 36).

Em um primeiro momento, no Brasil foi emergente a produção de vilas construídas por companhias privadas, chamadas vilas operárias de empresas ou núcleo fabril, destinadas a abrigar seus operários. De acordo com Bonduki (2014), a emergência dessa tipologia habitacional possui vertentes, como a filantropia dos empresários que se importavam com a harmonia entre capital e o trabalho,

juntamente com a possibilidade de atração de novos operários e controle permanente da burguesia.

As construções buscavam proximidade com as fontes de energia e as indústrias, o que se tornaria um processo de urbanização de pequenos núcleos providos de serviços e equipamentos, sabendo-se que em vários casos as indústrias eram distantes da malha urbana.

Na figura 6 foi demonstrada a característica habitacional coletiva no ano de 1920, com as casas construídas dentro do núcleo fabril, em tipologias semelhantes, porém distantes dos equipamentos públicos do centro urbano.

Figura 6 – Casas de operários do núcleo fabril da S.A. Indústrias Votorantim, localizado a cinco quilômetros de Sorocaba, atual município de Votorantim, 1920

Fonte: Blog do Delmanto, 2017.

Segundo Bonduki (2014), as características de economia agrário-exportadora do país favoreceram a produção de unidades habitacionais destinadas a aluguel pelo poder privado, o que foi estimulado pelo próprio Estado através de incentivos fiscais, segurança jurídica para os locadores de imóveis e tolerância em relação a muitas normas sanitárias e de construção de edifícios; a produção de casas para aluguel foi estimulada, impulsionada pelo baixo risco no investimento e principalmente pela falta do controle do Estado na regulação dos valores de aluguéis e da valorização imobiliária.

> As companhias mutuárias e sociedades imobiliárias, entidades privadas que administravam a poupança de cidadãos preocupados com a aposentadoria, edificaram vilas maiores. As mútuas, após a aprovação da lei federal regulamentando seu funcionamento, passaram a concentrar grande volume de recursos, aplicados, com frequência, na construção de casas de aluguel que garantiam segurança, rentabilidade e valorização imobiliária. Exemplo desse tipo de empreendimento foram três vilas edificadas pela Companhia Economizadora Paulista. A mais conhecida e documentada, construída entre 1908 e 1910, no Bairro da Luz, em São Paulo, foi denominada Vila Economizadora (BONDUKI, 2014, p. 26).

Figura 7 – Perspectiva da Vila Economizadora Paulista, 1908

Fonte: São Paulo Antiga, 2017.

Acima, na figura 7, apresenta-se a perspectiva datada de 1908, da vila que ocupava uma área aproximada de 14 mil m², composta de 147 unidades habitacionais; a preocupação em publicar as imagens do projeto do conjunto demonstrava o investimento realizado para atrair inquilinos de diversas classes sociais; foram previstas diferentes necessidades habitacionais, apresentando unidades de um a três quartos e galpões comerciais.

A falta da proteção estatal e os baixos salários fizeram com que a classe operária tivesse que realizar a difícil escolha entre morar em condições precárias ou se alimentar; assim, o cortiço, como era denominado, surgia como uma opção habitacional estigmatizada.

As construções eram realizadas com materiais da pior qualidade possível, com a ausência de instalações hidráulicas e saneamento, aumentando de

maneira considerável o lucro dos investidores desse tipo de habitação; embora condenado, proibido e ameaçado de demolição, na primeira década do século XX, se tornou a habitação mais comum dos trabalhadores, conforme discorre Bonduki (2014).

> Para prevenir epidemias e doenças contagiosas, o governo criou um forte aparato sanitário, formado por delegados, policiais e inspetores. O alvo central de fiscalização eram as moradias coletivas, consideradas os principais focos de propagação de doenças infecciosas e, ainda, de difusão de ideias anarquistas, potencialmente revolucionárias. O serviço sanitário, estruturado pelos estados, foi o primeiro órgão público que atuou nas moradias populares, penetrando nos cômodos de cortiços com uma visão controladora e repressiva, tanto nos aspectos sanitários como nos morais e políticos (BONDUKI, 2014, p. 30).

Abaixo, na figura 8, vista do cortiço Navio Parado, primeiro bloco coletivo de moradia popular edificado em São Paulo, talvez o primeiro do país. Anos depois o Instituto de Aposentadoria e Pensões (IAPI) realizou a compra e demolição dos cortiços, construindo o Edifício Japurá.

Figura 8 – Bairro do Bexiga em São Paulo, cortiço Navio Parado, 1942

Fonte: Doc Virt, 2017.

As primeiras iniciativas do Estado com relação à área habitacional foram marcadas pelas transformações que resultaram do trabalho livre e da

República, sabendo-se que foram, em um primeiro momento, somente no campo de legislações sanitárias e isenções fiscais, seguindo o exemplo da Europa.

Percebe-se que a ação do Estado no campo de produção habitacional foi restrita apenas à iniciativa de Pereira Passos, prefeito do Distrito Federal, com a remodelação do centro do Rio de Janeiro em 1905, e a implantação do Bairro Hermes da Fonseca, sendo esta uma iniciativa inovadora para a época (BONDUKI, 2014).

Figura 9 – Bairro Operário Marechal Hermes, 1934

Fonte: As Histórias dos Monumentos do Rio, 2017.

Acima, na figura 9, foto aérea datada de 1934, demonstrando o tamanho do empreendimento para a época, com a construção de 1.350 unidades habitacionais, o bairro foi o primeiro promovido pelo governo federal.

Ainda de acordo com Bonduki (2014), a era Vargas marcou o surgimento da habitação social no Brasil, foram nela instituídos grandes marcos regulatórios e institucionais que seguiriam as tendências internacionais, onde se

recomendava que o Estado exercesse o controle do mercado de locação, produção e ou locação.

> Nesse período foram criados seis Institutos: IAPM (marítimos), IAPB (bancários), IAPC (comerciários), IAPI (industriários), IAPETEC (condutores de veículos e empregados de empresas de petróleo) e IAPE (estivadores).
>
> As CAP's ofereciam garantia de aposentadoria e pensão, assistência médica e auxílio funeral para os funcionários da empresa. O Decreto Federal n° 19.469, de 17/12/1930, estabeleceu a possibilidade de investimento das suas reservas em construção de casas para seus associados. No caso do IAP's, que seguia o mesmo padrão das CAP's no investimento de suas reservas, a regulamentação de fato para a atuação na produção habitacional se deu com o Decreto Federal n° 1.749, de 28/06/1937, que cria suas Carteiras Prediais, permitindo a utilização de 50% das reservas acumuladas para a produção de habitação. Além disso, o decreto também estabelecia redução da taxa de juros para 6% ao ano (não mais 8%), dilatação dos prazos de pagamento de 10 para até 25 anos, medidas que implicaram na ampliação da demanda para esse benefício (FARAH, 1983, p. 46).

A FCP (Fundação da Casa Popular) foi instituída em 1946, fortemente criticada em seu projeto inicial. O Decreto-lei 9.777 versava sobre as novas atribuições, objetivos e fontes de recursos da Fundação, que poderiam ser utilizados para financiamento de materiais de construção, construção de equipamentos urbanos, projetos de urbanização, construções de núcleos rurais, habitações para aluguel ou moradia e até mesmo pesquisas, ampliando de forma significativa sua atuação, segundo Poleto (2011).

Com a reestruturação de seu corpo técnico, em 1952, a rejeição da Fundação em adotar programas coletivos foi deixada de lado e deu espaço à experiência mais importante da agência, o Conjunto Residencial Presidente Getúlio Vargas, conhecido como Deodoro.

Figura 10 – Conjunto Residencial Presidente Getúlio Vargas, 2016



Fonte: Linkedin, 2016.

Na figura 10, a foto aérea mostra a ousadia urbanística do conjunto serpenteante de 450 metros de comprimento, com destaque para as grandes áreas verdes, de lazer e espaços livres.

> Em agosto de 1964, foi criado pela lei nº 4.380 um importante instrumento de política habitacional e urbana: o Banco Nacional da Habitação e o Serviço Federal de Habitação e Urbanismo. A função do banco era responder ao intenso processo de urbanização brasileiro, principalmente oferecendo o financiamento da casa própria a amplos setores de classe média. Como resultado indireto, os financiamentos disponibilizados para o programa habitacional e para as obras de urbanização sustentaram uma política de empregos entre as classes mais baixas, absorvendo uma parte da população provinda da migração rural-urbana. E principalmente as atividades de construção impulsionariam uma parte do setor empresarial, movimentando o ciclo produtivo e o mecanismo de acumulação privado das elites brasileiras (KOURY, 2014, p. 1).

Em 1964 foi criado o BNH (Banco Nacional da Habitação), que surge para suprir uma lacuna criada no ano do golpe militar, deixada pela antiga IAP's, que agora não teria seu foco na construção civil e sim no pagamento de aposentadorias ao trabalhador. Para o BNH, o importante era a produção maciça, construindo unidades pelo método pré-fabricado, em que a quantidade estava em primeiro lugar, o projeto arquitetônico não era importante; o banco servia-se de fundos do FGTS (Fundo de Garantia por Tempo de Serviço) e INPS (Instituto Nacional de Pensão e

Saúde). Em resumo, Bonduki (2011) afirma que a atuação do BNH foi determinante para que o conjunto habitacional se tornasse sinônimo de moradia de má qualidade.

Figura 11 – Evolução dos Conjuntos Habitacionais no Brasil, 2011

Fonte: Acervo Estadão, 2017.

A figura 11 mostra, de maneira simplificada, toda a evolução dos conjuntos habitacionais verticais no país, podendo ser observadas, no período de 1984 a 1986, tentativas de deixar centralizado o acesso às moradias, e a garagem coberta pelo primeiro pavimento, que até então partia do nível do solo; o modelo foi muito criticado, pela perda da qualidade, que visava somente à produção massiva.

Na década de 1980, com o aumento de moradores em favelas na capital, a Companhia de Habitação de São Paulo (Cohab, criada em 1965) construiu 138 mil unidades, e foi esse seu período de maior atividade.

> Após a redemocratização, em meados da década de oitenta, as cidades passaram a ter maior participação nas políticas habitacionais. Com maior conhecimento local e participação da comunidade, boas iniciativas surgiram, como mutirões e políticas de autogestão. Mas sempre em pequena escala [...] A saída é construir moradia com que a pessoa se identifique, como foi feito nos primeiros anos. Depois, houve retrocesso. Ainda hoje o país paga por isso (KOURY, 2011, p. 52).

No ano de 1967, é iniciada a produção de unidades habitacionais no Estado de São Paulo, pela CECAP - Companhia Estadual de Casas Populares.

A CDHU - Companhia de Desenvolvimento Habitacional e Urbano do Estado de São Paulo - empresa do Governo Estadual, vinculada à Secretaria da Habitação, é o maior agente promotor de moradia popular no Brasil. Tem por finalidade executar programas habitacionais em todo o território do Estado, voltados

para o atendimento exclusivo da população de baixa renda - atende famílias com renda na faixa de 1 a 10 salários mínimos.

A Empresa hoje conhecida como CDHU - Companhia de Desenvolvimento Habitacional e Urbano do Estado de São Paulo - foi fundada em 1949 e já teve vários nomes: CECAP, CODESPAULO e CDH. Recebeu sua atual denominação em 1989 (CDHU, 2017).

Dentro desse contexto, o direito a moradia digna juntamente com o desenvolvimento local mediante a implantação de infraestrutura básica, em 2005 foi criado o Sistema Nacional de Habitação de Interesse Social – SNHIS, juntamente com o Fundo Nacional de Habitação de Interesse Social – FNHIS, instituído pela lei 11.124/05, que dispõe sobre, I – viabilizar para a população de menor renda o acesso a terra urbanizada e à habitação digna e sustentável; II – implementar políticas e programas de investimentos e subsídios, promovendo e viabilizando o acesso à habitação voltada à população de menor renda; e III – articular, compatibilizar, acompanhar e apoiar a atuação das instituições e órgãos que desempenham funções no setor da habitação.

2.2 HABITAÇÃO SOCIAL EM FRANCA – CONJUNTO HABITACIONAL VICENTE LEPORACE

Em Franca, os estudos referentes à produção de unidades habitacionais de interesse social não foram muito difundidos, a temática foi recentemente levantada através de estudos, como é o caso do artigo de Ferreira e Saturi (2003), que demonstram as ações do poder público municipal no início do século XX, resumidas na doação de projetos arquitetônicos para trabalhadores de baixa renda, apoiando tecnicamente tais indivíduos para autoconstrução de suas moradias. Apesar de a ação não ser considerada uma política habitacional, para a época o incentivo dado pela municipalidade realizou controle no uso e ocupação de solo e, principalmente, solucionou as questões relacionadas a higiene, o problema sanitário era frequente em novas ocupações, devido à falta principalmente de planejamento e apoio técnico.

Os projetos não eram padronizados, desenhavam para cada obra um tipo de solução; ainda segundo Ferreira e Saturi (2003), o projeto realizado para a propriedade do Sr. Abrahão Elias, localizada na Rua José Bonifácio, n° 927, pelo

engenheiro-arquiteto municipal, J. E. Chauviére, detinha uma área construída de 46,62 m², aprovado para construção no ano de 1927, conforme figura 12. Não havia previsão de banheiro junto à casa, a sala de visitas tinha caráter mas social, sendo o acesso principal da residência; a sala interna, conforme denominada na planta baixa, dava acesso aos dois quartos, criando um ambiente mais íntimo e sem a utilização de corredores na circulação. A figura 13 demonstra, em uma linguagem mais clara, a fachada principal da casa, que fazia divisa com o passeio público, sua implantação era alinhada para a rua, da mesma forma que suas janelas.

Enquanto a produção de moradia de aluguel se propagava nos centros urbanos do país no início do século XX, na cidade de Franca realizava-se o projeto construído pela Construtora Francana, localizada na Avenida Brasil, Rua São Paulo e Rua Minas Gerais, na Vila Aparecida.

Figura 12 – Planta baixa

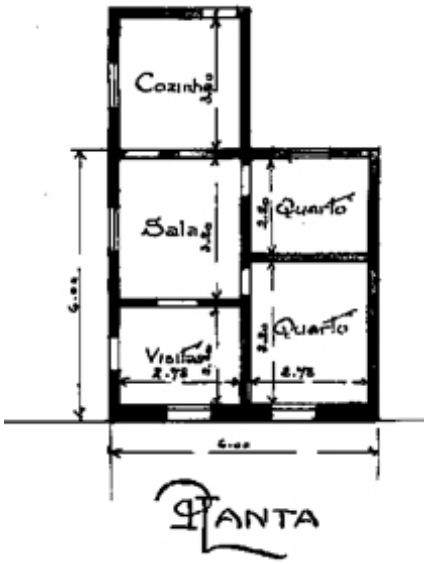

Fonte: Ferreira e Saturi, 2003.

Figura 13 – Elevação frontal



Fonte: Ferreira e Saturi, 2003.

A área escolhida para implantação era distante do centro da cidade, por ser o custo da terra menor, e, também, pelo interesse de não se integrarem habitações sociais às moradias da elite econômica; após sua ocupação, a Vila Aparecida recebeu uma quantidade considerável de fábricas de calçados. O projeto se destaca dos demais devido à utilização de padrão construtivo, projeto e a formação de pequenos conjuntos residenciais (FUENTES, 2006).

Em Franca, uma das primeiras vilas operárias construídas na cidade foi a implantada no terreno lindeiro à Estação Ferroviária, fazendo parte do complexo instalado para receber as oficinas e a estação ferroviária da Companhia Mogiana de Estradas de Ferro.

Foi somente a partir da segunda metade do século XX que o primeiro conjunto habitacional foi criado, denominado Santo Antônio, com a construção de 50 casas, no ano de 1955; segundo Fuentes (2006), motivada pela expansão da indústria coureiro-calçadista, a cidade passa por um intenso processo de crescimento urbano na década de 60.

> Em 1950, o município contava com uma população de 53.485 habitantes, em 1960 passa a ter 66.702, apresentando um crescimento populacional de 24,71%. A década de 80 apresenta o crescimento mais acentuado, estimado em 59,33%, passando a uma população de 222.382 habitantes em 1990. Durante o período de 1950 a 1990 apresenta um aumento populacional de 315%. Isso veio agravar sensivelmente o problema e ampliar as demandas de moradias, infraestrutura, demais equipamentos e serviços públicos (FUENTES, 2006, p. 53).

Gráfico 1 – Evolução demográfica da cidade de Franca – População 1980-2018

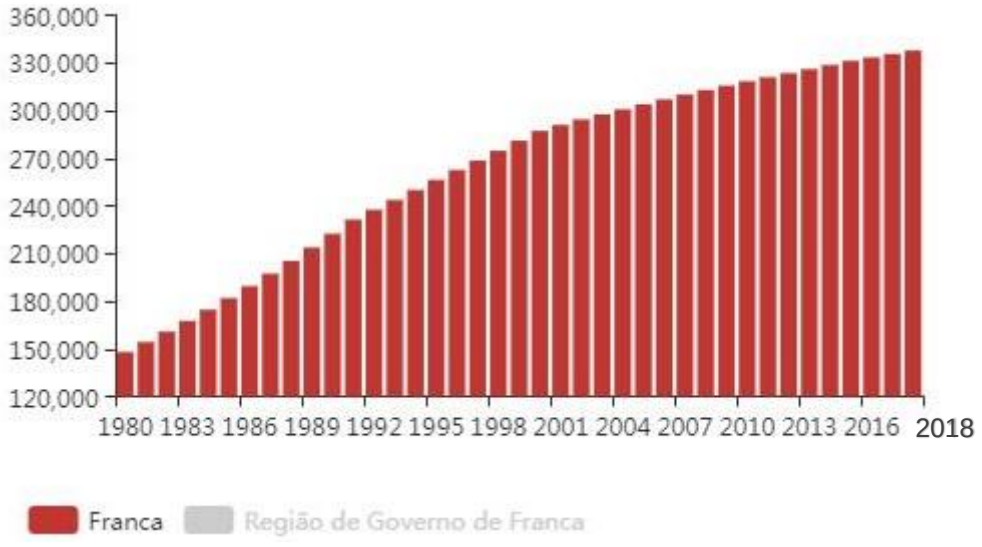

Fonte: Fundação Seade, 2018.

Conforme mostra o gráfico 1, a população de Franca no ano de 1980 era de 147.962 mil habitantes, e no ano de 2018 já possuía uma população estimada em 337.738 mil habitantes.

Com o êxodo rural o aumento da população na cidade seguiu a mesma direção das demais regiões do país. Na cidade de Franca, a oportunidade de emprego na crescente indústria calçadista trouxe a classe trabalhadora para a zona urbana. Mediante o crescimento demográfico de forma acelerada, as políticas públicas habitacionais, de infraestrutura e serviços públicos municipais não estavam preparadas, tornando-se assim ineficientes e causando um problema habitacional, que culminou na necessidade de se construir conjuntos habitacionais para atender a crescente demanda (NOGUEIRA, 2012).

Devido à falta de recursos, o governo municipal busca então demonstrar que Franca, sendo um polo regional industrial com cerca de 145.000 habitantes, se enquadraria nos quesitos exigidos pela política do BNH – Banco Nacional da Habitação, que priorizava o investimento estatal em regiões semelhantes à região do município.

> O projeto teve início em 1978. Em 27 de janeiro de 1981, o Sr. Maurício Sandoval Ribeiro, em sua gestão como prefeito da cidade de Franca, pelo Decreto Municipal de nº 4.402, aprovou o plano urbanístico do Conjunto Habitacional Parque Vicente Leporace, oportunamente batizado em homenagem ao radialista da região, famoso por seu engajamento em questões sociais, e deu-se o início das obras (NOGUEIRA, 2012, p. 14).

O projeto do Parque Vicente Leporace previu, do ponto de vista urbanístico, a construção de 3.246 unidades habitacionais, com uma população após o seu povoamento de aproximadamente 15 mil habitantes, representando na época a construção de uma nova cidade, considerando-se que a população de Franca contava com 130 mil habitantes. O projeto foi desenvolvido pela CECAP – Companhia Estadual de Casas Populares, com o arquiteto Júlio Camargo Artigas como seu autor inicial, e coordenação do arquiteto Vitor Augusto dos Santos, idealizador do projeto urbanístico. Em sua concepção pode-se observar a influência do pensamento modernista, através da setorização e do uso e ocupação de solo que priorizavam as relações entre vizinhos e o convívio social; apesar de constar na idealização áreas verdes e sistemas de lazer, o projeto não foi devidamente executado (FUENTES, 2006).

A implantação das unidades foi realizada adotando-se duas tipologias habitacionais de baixa densidade, o urbanístico original determinou áreas institucionais, habitacionais, de preservação permanente, circulação, equipamentos de lazer e comércio, prevendo equipamentos sociais, como: creches, centros comunitários, unidades básicas de saúde e de assistência social.

Quadro 1 – Etapas de implantação (Parque CECAP Vicente Leporace).

Etapa	Ano Entrega	Unidade Habitacionais
B1 (Casas térreas)	1983	1.027
B2 (Casas térreas)	1983	457
B3 (Casas térreas)	1984	754
B4 (Aptos)	1989	320
B5.1 (Aptos)	1994	320
B5.2 (Aptos)	1997	64
B5.3 (Aptos)	1993	304
Total		**3.246**

Fonte: Fuentes, 2006.

Nota-se na figura 14, a seguir, a ocupação de solo e a maneira como as etapas de implantação do conjunto foi realizada ao longo do tempo, delimitando as áreas de construção de 2.238 residências térreas nas fases BI, BII e BIII, de 1978 a 1983; e dos edifícios residenciais multifamiliares, que não estavam previstos no projeto inicial de urbanização; no ano de 1983 implantaram-se os apartamentos das fases BIV e BV, utilizando-se a tipologia projetual da CDHU (NOGUEIRA, 2012).

Figura 14 – Fases de implantação do conjunto habitacional Vicente Leporace

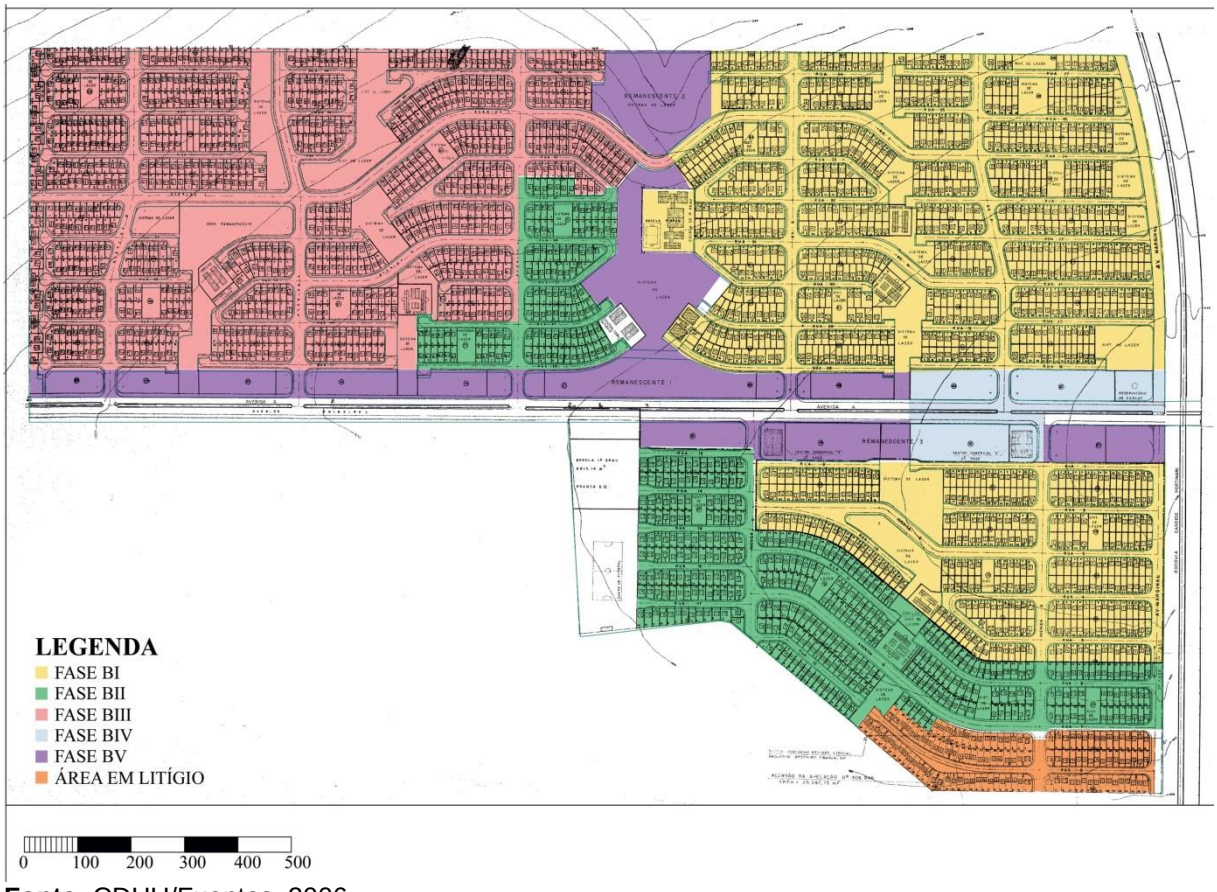

Fonte: CDHU/Fuentes, 2006.

As unidades habitacionais térreas seguiram dois projetos padrão, demonstrado na figura 15, podendo ter 2 ou 3 dormitórios e respectivamente com área construída de 38 ou 52 m². O projeto original propunha a quebra da homogeneidade e a linearidade das edificações, utilizando como modificações da paisagem diversas implantações da unidades no terreno, resultando em um diferencial notável se comparado a outros conjuntos, que atualmente utilizam a mesma implantação e distribuição das residências da mesma forma em todo o conjunto, conforme mostra a figura 16 (FUENTES, 2006).

Valendo-se da proposta de novas técnicas e inovações, o sistema construtivo foi totalmente inovador, modulado através de placas de concreto moldadas na obra, que proporcionavam uma racionalidade e eficiência no processo construtivo. Essa foi uma experiência pioneira no Brasil, a tecnologia foi trazida de Portugal e utilizada em alguns projetos da CECAP, nessa época.

Além de criar racionalidade no processo construtivo, até então realizado de maneira arcaica e com uso de materiais defasados, a tecnologia adotada na

época teve também sua importância na redução de transporte de matéria prima, e nos erros de execução, como nível e prumadas, e, principalmente, redução de resíduos sólidos gerados na construção.

Figura 15 – Planta baixa – casas térreas

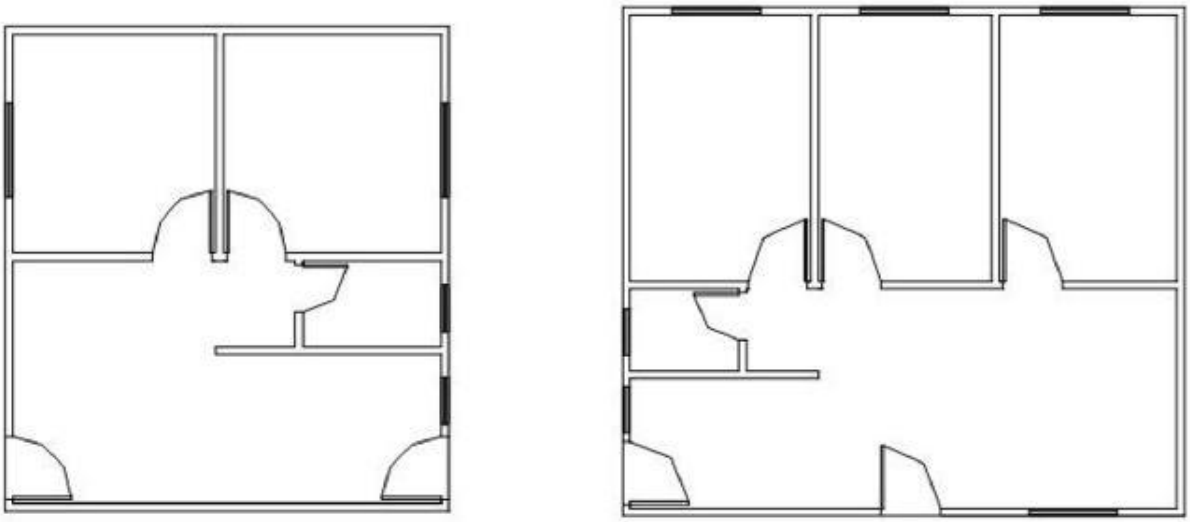

Fonte: CDHU, 1978.

O projeto foi concebido seguindo influências modernistas, como é demonstrado na planta baixa; o espaço flexível possibilita liberdade na disposição de mobiliários e aumento de dormitório, ampliando o espaço social da residência.

Figura 16 – Opções de implantação das casas térreas

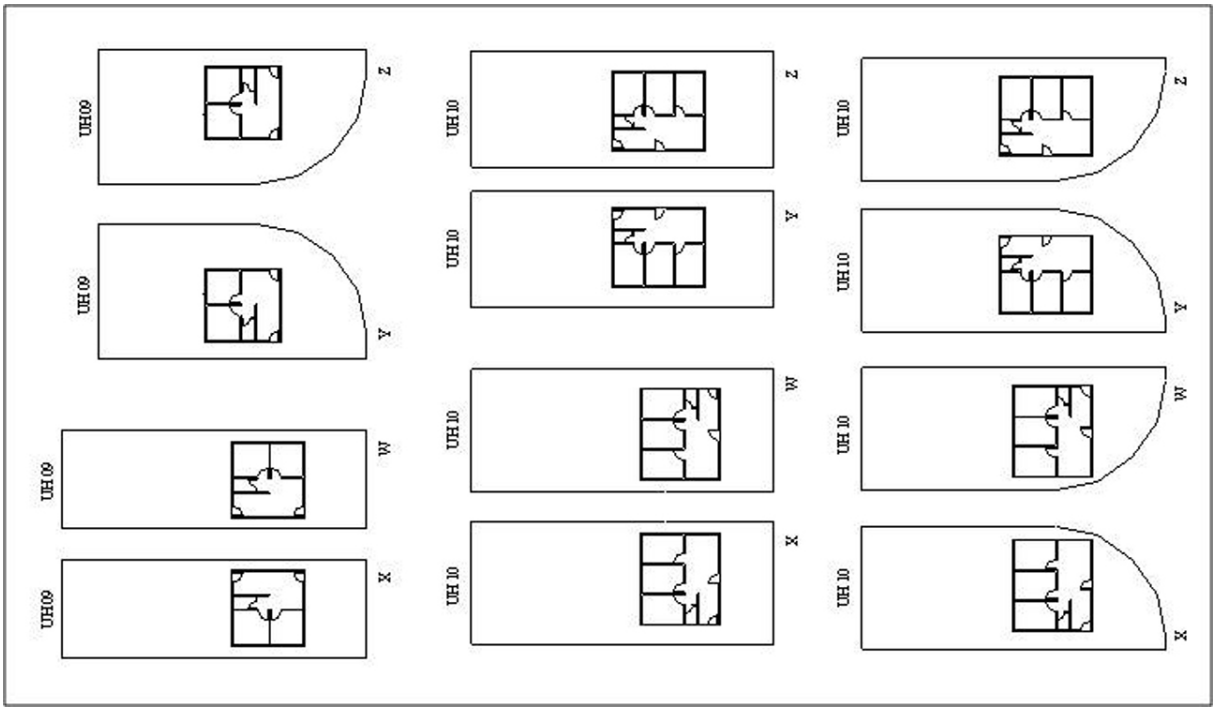

Fonte: CDHU, 1978.

Nos últimos anos de implantação e ocupação do conjunto, sob a gestão do CDHU, a tipologia de edificação foi alterada, e foram introduzidos edifícios de apartamentos, ilustrado na figura 17. A tipologia utilizada também foi pioneira; aperfeiçoada, consagrou-se como a opção habitacional da empresa, difundindo-se em todo o estado de São Paulo (FUENTES, 2006).

As tipologias das construções dos apartamentos alterariam de forma significativa a ocupação de solo no bairro, devido ao adensamento populacional, aumento contínuo de automóveis e modificação na paisagem urbana. Nas fases BIV e BV foram construídos edifícios de apartamentos de 4 pavimentos, executados utilizando blocos de concreto, com um projeto padrão com 32 apartamentos por edifício, contendo por unidade 2 dormitórios e 45 m² de área construída.

Figura 17 – Planta baixa – edifício de apartamento padrão

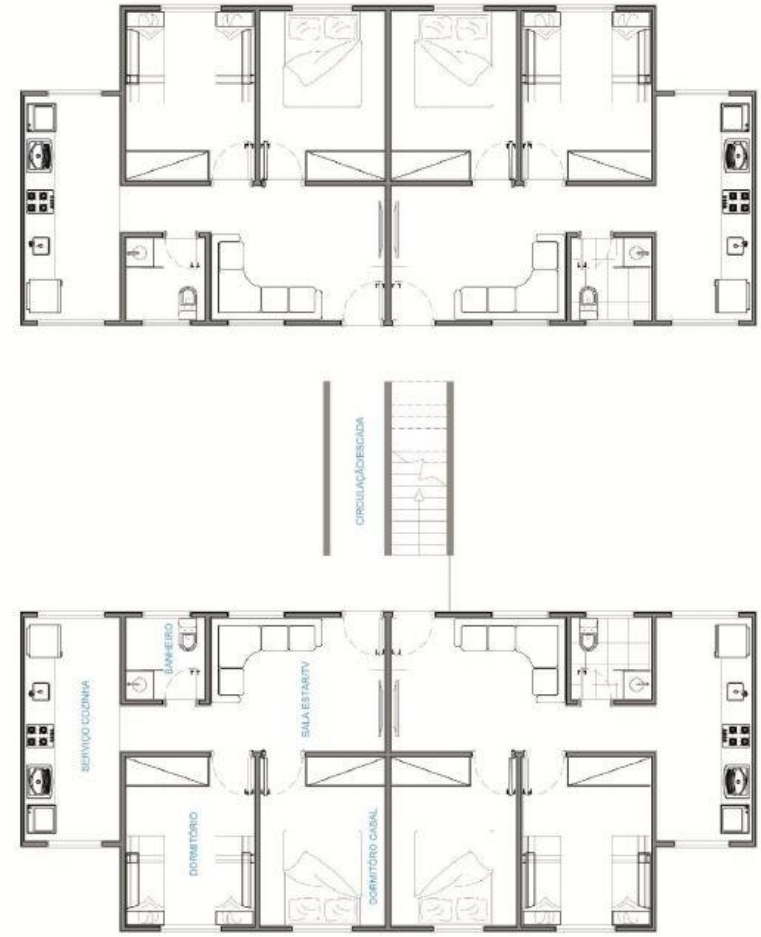

Fonte: CDHU, 1978.

> A implantação das primeiras etapas do conjunto residencial foi aspecto determinante da expansão urbana naquela região, até então de ocupação rural. [...] O prolongamento das redes de infraestrutura foi custeado pelo

> Estado e pelo município, para atender o empreendimento considerado de interesse social. Vindo facilitar e desonerar a implantação de novos loteamentos privados, também populares, em todo seu entorno (FUENTES, 2006, p. 117).

Nota-se que o empreendimento transformou o uso de ocupação de solo local, valorizando as áreas do seu entorno com a implantação de toda infraestrutura urbana, criação de uma rede de vias de acesso que diversificou os acessos e possibilitou uma melhor mobilidade urbana até o local.

O projeto urbanístico determinou a definição de áreas particulares, públicas e dos equipamentos, de maneira a atender as normas municipais vigentes, como Plano Diretor do Município de Franca, Lei 2046/72, que estabeleceu em seu artigo 164, que 13% da área total da gleba deveria ser destinada a área institucional e sistema de lazer.

Tabela 1 – Tabela geral de áreas (m2) Franca B

FASE/USO	BI	BII	BIII	BIV	BV	TOTAL
L.RESIDENCIAIS	220.200,00	96.900,00	162.464,91	17.164,59	41.444,35	**538.173,85**
L.COMERCIAIS					4.392,16	**4.392,16**
S.VIÁRIO	111.100,00	40.500,00	92.267,91		13.180,55	**257.048,46**
S.LAZER	48.700,00	28.800,00	33.521,35		62.110,69	**173.132,04**
INSTITUCIONAL	11.300,00	11.000,00	5.682,18		6.189,32	**34.171,50**
TOTAL	**391.300,00**	**177.200,00**	**293.936,35**	**17.164,59**	**127.317,07**	**1.006.918,01**

Fonte: Fuentes, 2006.

O projeto urbanístico demonstrou grande preocupação na distribuição das áreas públicas, principalmente em relação aos sistemas viário, de lazer e institucional, que ocuparam 46,11% de toda a área do empreendimento; afirma Fuentes (2006) que não foi necessária a alteração do projeto no momento de sua execução que, mesmo com as altas taxas de áreas públicas, teve sua viabilidade financeira aprovada.

3 MÉTODOS DE IMPLANTAÇÃO DOS CONJUNTOS HABITACIONAIS

Através da emenda constitucional n° 26, de 14 de fevereiro de 2000, a habitação se torna um direito social, fazendo nascer, em 2001, um marco regulatório para a implantação de novos conjuntos, juntamente com a criação do Estatuto das Cidades, afirma Bonduki (2014).

A Lei Federal n° 11.124, de 16 de junho de 2005, que dispõe sobre a criação do Sistema Nacional de Habitação de Interesse Social – SNHIS, criando o Fundo Nacional de Habitação de Interesse Social – FNHIS e instituiu o Conselho Gestor do FNHIS, foi um grande passo para criar e organizar a estrutura da produção dessa tipologia no país (BRASIL, 2005).

Partindo da Lei Federal, a integração das políticas habitacionais nos órgãos federais, estaduais e municipais se torna obrigatória, juntamente com as políticas de desenvolvimento urbano, ambiental e de inclusão social. Devido ao tamanho territorial do país se fez necessária a criação de um sistema para nortear de maneira igualitária todas as ações no âmbito do desenvolvimento habitacional.

Bonduki (2014), ao analisar programas e projetos habitacionais no Brasil de maneira centralizada, tendo como controle o governo federal, afirma ser um problema difícil de ser equacionado, devido às dimensões continentais e ao abrigo de climas, culturas e modos de morar muito diferentes.

A legislação auxilia na informação de como as diferentes regiões do país vêm desenvolvendo sua produção habitacional, gerando um banco de dados que pode diminuir erros executivos em determinadas localidades, e o uso de métodos construtivos mais eficientes e culturalmente compatíveis com a população local.

No Estado de São Paulo, principalmente os conjuntos construídos pela Companhia de Desenvolvimento Habitacional e Urbano do Estado de São Paulo (CDHU) tiveram suas metodologias de implantação bastante parecidas, criando uma identidade arquitetônica, e são descritos, muitas vezes até mesmo pela percepção de seus próprios moradores, como uma tipologia não humanizada, havendo muitas vezes a sua perda mediante a construção de conjuntos de escalas monumentais, a alta densidade de ocupação, essa ocorrendo não somente em grandes centros, mas também no interior do estado; há grande presença de elementos artificiais, e a

preocupação focada na segurança é muitas vezes em oposição à proteção, nota-se a ausência de projetos paisagísticos de qualidade, ou até mesmo sua inexistência, além da falta de manutenção dos edifícios e os lotes onde estão implantados (KOWALTOWSKI, 2006).

3.1 METODOLOGIA ADOTADA PELA CDHU

A metodologia adotada neste trabalho foi a da CDHU, sabendo-se que a referida companhia atua na implantação de grandes conjuntos habitacionais, e existe na região administrativa de Franca um número significativo de unidades produzidas por ela; a pesquisa se propôs a avaliar qual a destinação dos recursos públicos investidos nas referidas unidades.

Saliente-se que, em comparação com outros modos de produção, constatou-se que a metodologia de empreitada global da CDHU é a mais eficaz, principalmente por conta da eficiência de parcerias com setores público e privado, adequando-se aos interesses dos diversos agentes do modo de produção capitalista, entre eles o capital produtivo e trabalho, sendo este o principal fator de sucesso das metodologias adotadas (WERNA et al, 2002).

A possibilidade de o capital privado ser incorporado na produção habitacional da CDHU, através principalmente de empreiteiras que realizam a gestão dos processos de construção, fazem desse método construtivo uma parceria eficaz.

Os critérios metodológicos de análise são realizados principalmente na escolha da área da implantação, sendo características impeditivas, terrenos em áreas verdes e institucionais, assim definidas em projetos de parcelamento do solo registrados, em conformidade com a restrição imposta pelo Artigo 180 da Constituição do Estado de São Paulo. As exceções se limitam àquelas explicitadas na Constituição, ou seja, quando se tratar de ação específica de regularização de assentamento clandestino, terrenos localizados fora do perímetro urbano ou de expansão urbana, definidos em Lei Municipal, situar-se em locais que comprometam projetos de infraestrutura, e/ou institucionais, já aprovados, situar-se em áreas sob concessão de lavras; situar-se em áreas com cabeceiras de drenagem, de reserva florestal ou em áreas naturais, de interesse de preservação, tais como matas nativas, áreas tombadas e outros (CDHU, 2009).

Todas as exceções referentes aos critérios locacionais são principalmente para o âmbito de regularização fundiária de bairros e comunidades que de alguma forma encontram-se em desacordo com as legislações vigentes, na maioria das vezes essas situações acontecem em grandes metrópoles, com a possibilidade de regularização documental dos lotes e moradias ou mesmo a demolição e construção de conjuntos que atendam os parâmetros legais.

Os critérios locacionais apresentados são devidamente analisados pelo corpo técnico da Companhia em conjunto com os planos de urbanização e infraestrutura municipais, sabendo-se que o local será modificado de forma ativa após a sua escolha, podendo gerar problemas setoriais e barrar obras básicas essenciais a outras regiões do município; quase que em sua totalidade as referidas análises e futuras fiscalizações são realizadas por empresas terceirizadas e/ou convênios com agentes privados.

Na grande maioria dos casos, são os municípios que procuram a Companhia e levam opções de áreas para implantação dos conjuntos; com os levantamentos prévios realizados pela municipalidade as empresas terceirizadas realizam uma análise detalhada da área demonstrando se existe viabilidade.

Existem, também, características essenciais para implantação das unidades, como ocupar com prioridade os vazios urbanos inseridos em regiões com redes de infraestrutura implantadas (de água, esgoto e energia elétrica); a existência de comércio básico, equipamentos públicos implantados e transporte urbano; considerar que a localização dos terrenos seja compatível com as condições de infraestrutura existentes, ou seja, em regiões com capacidade para atender ao incremento populacional ou onde esteja garantida, no planejamento das concessionárias, a expansão das redes e sistema de infraestrutura; considerar que a localização dos terrenos esteja adequada às diretrizes físico-territoriais de desenvolvimento urbano do município e/ou de planejamento regional (CDHU, 2009).

A ocupação dos vazios urbanos existentes no município nem sempre segue as normas determinadas, ao contrário do que versa a legislação federal, que traz a obrigatoriedade na priorização da utilização de vazios urbanos para construção de novos conjuntos habitacionais.

Tais medidas, como exigência de implantação, são tomadas de maneira que o trabalho de cadastramento das áreas prioritárias para construção seja realizado, para quantificar possíveis áreas dentro de um município, de modo que a

implantação do conjunto não interfira de maneira negativa, principalmente no âmbito de infraestrutura básica.

Deve-se, ainda, considerar um alto índice de aproveitamento do terreno, ou seja, grande porcentagem de área passível de ocupação com edificações, respeitando as especificidades físico-regionais, compatibilizar o porte e características físicas do terreno ao perfil de renda dos interessados, ou seja, evitar situações onde a guarda, manutenção e preservação de setores não edificáveis fiquem sob a responsabilidade da população - internas aos lotes ou condomínios (CDHU, 2009).

O índice de aproveitamento do terreno descrito acima refere-se a buscar áreas que melhor atendam o interesse da companhia, localizando aquelas que não possuam passivos ambientais, com grandes áreas de preservação permanente ou outras que não sejam passíveis de construção, para evitar que se instalem ônus de manutenção para os futuros moradores.

Os índices de aproveitamento dos terrenos são determinados por leis municipais, estabelecendo uma taxa de ocupação máxima, para que haja o mínimo de ventilação e iluminação natural, seguindo na sua maioria o código sanitário do estado de São Paulo; deve-se observar, neste momento, os recuos mínimos exigidos pela municipalidade, através de leis e/ou planos diretores.

Situar-se em regiões próximas aos centros de emprego, comércio diversificado e serviços, ou oferecer possibilidade de acesso a eles, através de transporte coletivo; situar-se em locais atendidos por creches, escolas de educação infantil e de ensino fundamental, e atendimento básico de saúde. Possuir acessibilidade física e jurídica (confrontação do terreno com sistema viário implantado e incorporado ao patrimônio público; ou seja, gravado na matrícula ou transcrição e que apresente dimensões compatíveis com o porte e potencial de aproveitamento do terreno); não se situar em áreas sujeitas a movimentos de terra, tais como: encostas instáveis, anfiteatros naturais, pedreiras, etc.; não se situar em áreas alagadiças ou de várzeas, com solos de baixa capacidade de suporte de fundações (solos orgânicos, solos moles, etc.); não se situar em áreas com afloramento rochoso (presença de blocos e matacões); não possuir declividades predominantemente superiores a 25%, salvo em situações específicas de caráter físico regional (CDHU, 2009).

As solicitações básicas descritas no parágrafo anterior pontuam a necessidade de as áreas terem pontos de acesso aos bens públicos, de maneira legal e documentada, feita por meio de doação da área para a companhia através de lei municipal e, posteriormente, averbação na matrícula da área, ou por meio de autorização de utilização dos acessos, vias públicas e equipamentos urbanos, de forma que a população ali implantada não fique isolada dos demais bairros da cidade.

A proximidade da área que receberá o conjunto com os equipamentos públicos existentes, e com o sistema urbano de transporte público é um fator expressivo para sua aprovação ou não, sabendo-se que a documentação de regularidade imobiliária e topografia também se apresentam como fatores determinantes para escolha da localidade. Observando ainda que os fatores sociais locacionais, como o atendimento a necessidades mínimas aos moradores, devem caracterizar a viabilidade econômica e social do empreendimento ou a integração e construção dos prédios públicos necessários para atender a sociedade.

Todos os requisitos são determinantes para a aceitação ou não dos empreendimentos, juntamente com a documentação técnica que, em sua grande maioria, é realizada pelas prefeituras municipais que almejam firmar convênio junto à CDHU, sendo que os dados, procedimentos e caracterização são orientados pelo manual técnico de análise de viabilidade de terrenos.

São necessários os levantamentos de dados locais, levantamento planialtimétrico atualizado; documentos referentes ao terreno (matrícula); informações relativas ao estudo do município, como história, ocupação do sítio, caracterização geográfica e climática, atividades econômicas, relações econômicas com outros municípios da região, caracterização do uso do solo, caracterização do sistema viário, tipologia habitacional predominante, conjuntos habitacionais existentes, diretrizes de ocupação urbana do município, legislação municipal, inserção urbana do terreno, caracterização geográfica, caracterização do grau de urbanização, equipamentos urbanos, equipamentos públicos (educacionais, de saúde, segurança entre outros) e comunitários versus capacidade de atendimento instalada, caracterização dos estabelecimentos comerciais, transporte urbano, caracterização do sistema viário do entorno, infraestrutura básica, caracterização da densidade de ocupação segundo tipologias habitacionais e lotes médios predominantes, localização do terreno na malha urbana, considerando: zoneamento,

sistema viário, serviços urbanos e equipamentos comunitários existentes no entorno (CDHU, 2009).

Toda a documentação descrita é de caráter técnico, desenvolvida quase que em sua totalidade por profissionais da área da construção civil, através de mapeamentos, laudos, relatórios e entrega de matrícula. Nessa fase é importante ressaltar a viabilidade da área ou não, sua capacidade de aglomeração populacional e sua disponibilidade documental.

Levantamento referente ao terreno, características geomorfológicas, vegetação (incluindo indicação daquelas a serem preservadas), acidentes geográficos, ocupações (construções existentes e usos, inclusive número de famílias quando for o caso, linhas de transmissão e/ou de alta tensão e respectivas voltagens, oleodutos), indicação de áreas de risco de inundações e escorregamentos e áreas com limitação à ocupação (CDHU, 2009).

Os dados levantados serão de suma importância tanto para implantação do conjunto como para a produção do projeto arquitetônico, trazendo informações que contribuem para que não haja conflito entre as construções existentes e a nova proposta de alteração da paisagem urbana local.

Existem ainda legislações estaduais e federais, inclusive a NBR 9050/2004 – “acessibilidade a edificações, mobiliário, espaços e equipamentos urbanos”. A caracterização da população alvo, perfil socioeconômico, tamanho médio de família, tamanho de família x renda familiar, composição familiar x faixa etária.

A partir de 2004, é muito importante na execução dos projetos observar a acessibilidade com relação aos moradores com mobilidade reduzida, estendendo-se para os idosos. Os conjuntos devem atender em sua construção unidades diferenciadas para moradia desse público, facilmente adaptadas em unidades térreas e em unidades com vários pavimentos; a modificação das unidades térreas amplia a metragem construída desses conjuntos, o que não acontecia anteriormente.

Entre os custos das unidades habitacionais padrão da CDHU ou propostas específicas, observam-se custos unitários de terraplenagem (limpeza, corte, aterro, bota-fora, troca de solo, plantio de grama); custos médios de infraestrutura (abastecimento, esgotamento sanitário), por tipologia urbana de implantação; custos de drenagem: unitário de guias e sarjetas, médios por tipologia urbana de implantação, médios por área condominial; custos de pavimentação;

custo estimado da gleba por metro quadrado, quando disponível; custos complementares (CDHU, 2009).

Para fins de resumir as informações básicas a serem pesquisadas referentes a restrições que possam existir sobre a área de implantação, são demonstrados, no quadro 2, os órgãos, as exigências, os documentos emitidos e as informações contidas nessas documentações.

Quadro 2 – Demonstrativo de possíveis restrições de áreas para implantação de conjuntos habitacionais

item	Órgãos (Locais Pesquisados - Demais Municípios)	Exigências	Documentos emitidos pela Prefeitura – Demais Municípios	Informações contidas nos Documentos
1	Secretaria do Planejamento	Obrigatório	Certidão de Uso do Solo ou similar com Declaração da Prefeitura Municipal quanto a Projetos, Leis ou Decretos incidentes na propriedade;	Tipo e Número de Decretos que incidam no imóvel; Situação legal do loteamento junto aos Registros da Prefeitura; Cadastro de Logradouros; Incidência de Tombamentos; Situação legal do Sistema Viário.
2	Secretaria de Obras	Obrigatório	Cópias de Projetos e Legislação incidente	Detalhamento técnico de restrições decorrentes de projetos e obras de melhoramentos viários, drenagem urbana, canalizações, instalação de parques, etc.
3	CONDEPHAAT	Quando da incidência de restrição indicada na Certidão de Uso do Solo	Manifestação (Ofício) CONDEPHAAT	Limites definidos para o uso e a ocupação do imóvel, na legislação Municipal, Estadual e Federal;
4	Secretaria do Meio Ambiente Municipal e Estadual;	Quando da incidência de restrição indicada na Certidão de Uso do Solo	Manifestação (Oficio) Secretaria de Meio Ambiente Municipal e Estadual.	Confirmação da localização e Tipos de APPs
5	Eletropaulo, Petrobrás, DAEE, DERSA	Quando da incidência de restrição indicada na Certidão de Uso do Solo	Manifestação (Oficio) Eletropaulo, Petrobrás, DAEE, DERSA Projetos e Plantas	Confirmação do tipo, localização e largura de Faixa de Servidão ou Domínio.

Fonte: CDHU, 2009.

Após realizar todo o levantamento necessário para aprovação da área, o projeto urbanístico e o projeto de arquitetura são confeccionados, atendendo o programa de necessidades definido para o edifício, formulando as soluções espaciais a serem construídas através de uma concepção original. O partido arquitetônico adotado no projeto deverá contemplar uma distribuição equilibrada dos espaços necessários ao desempenho das funções definidas no programa de projeto; contemplar a unidade deste, considerando todos os sistemas de utilidades e serviços necessários ao funcionamento do edifício; possibilitar a flexibilização dos espaços de forma a atender as alterações da demanda (aumento do número de ambientes, localização de paredes). A estética resultante deverá ser decorrente da coerência do projeto; contemplar as possíveis formas de implantação para atendimento das condicionantes físicas previstas no programa de projeto; buscar soluções de custo compatíveis com a faixa de renda da população a que se destina, tanto para a construção do edifício como para sua manutenção (CDHU, 2009).

O levantamento para a confecção do projeto deve nortear os técnicos no momento de sua concepção, as particularidades já elencadas, levando-se em conta a cultura local, os edifícios históricos, a linguagem arquitetônica, de forma que não destoe dos edifícios vizinhos e considerando sempre o menor custo para manutenção da estrutura.

A elaboração de programa para projeto de arquitetura implica na simulação da distribuição das áreas, para os usos necessários da edificação. Tem-se como objetivo a adequação entre a distribuição de espaços/usos, custos e o perfil socioeconômico da demanda. Relacionando os dados de referência, usos da edificação, equipamentos: função do equipamento; número de usuários; gestão prevista, tipologia do edifício; composição familiar; perfil socioeconômico da demanda; custos de referência (sistema construtivo, empreendimento, programa habitacional (CDHU, 2009).

O programa de necessidades do projeto leva em consideração toda a parte de zoneamento da unidade habitacional, é através dele que o projeto inicial é concebido, setorizando as áreas íntimas, sociais e de serviço.

Legislações e normas técnicas pertinentes e as diretrizes e parâmetros técnicos para projetos da CDHU, condições gerais para implantação do edifício: características geomorfológicas do terreno; conjunto de parâmetros aplicáveis;

conjunto de atividades e serviços complementares necessários ao bom funcionamento do edifício.

Todas as características acima auxiliam na melhoria da qualidade projetual, na escolha correta de materiais, estrutura, dimensionamento das unidades e o conhecimento de seu entorno; consta ainda em seu manual as áreas mínimas por ambiente, criando uma padronização de metragem, modulação e qualidade espacial, conforme adaptado no quadro 3, a seguir.

Quadro 3 – Quadro resumo de metragens mínimas por ambiente

Ambiente	Área útil mínima
Estar/refeição	12,50 m²
Cozinha	5,00 m²
Dormitório casal	9,00m²
Dormitório solteiro	8,00m²
Banho	2,80m²
Área de Serviço	2,80m²

Fonte: Adaptado pelo autor da CDHU, 2009.

As áreas apresentadas são áreas mínimas por ambiente, excluindo-se as metragens de parede, levando em consideração somente a área útil a ser ocupada pelos moradores, perfazendo um total de 40,10 m².

Os tipos de conjuntos habitacionais da CDHU podem ser definidos por suas unidades; sendo elas térreas ou sobrados ou blocos de casas sobrepostas podem ser isolados, geminados ou renqueados, sendo que o fator determinante é o terreno onde serão implantadas e o grau de adensamento projetado.

As unidades térreas possuem uma área construída inicial de 39,57m² e uma área final com possível ampliação de 54,11 m², a tipologia pode ampliar o projeto inicial para até quatro dormitórios, e construída apenas uma unidade por terreno. Na figura 18 vê-se a planta baixa ilustrando a distribuição dos cômodos e como serão locadas futuras ampliações; a unidade integra as áreas sociais e de serviço, inexistindo separação entre as salas de estar e jantar e a cozinha; a proposta amplia as possibilidades de distribuição de mobiliário e permite melhor flexibilidade do espaço; por possuir apenas uma unidade por lote, também dá liberdade no uso e ocupação do solo urbano. O projeto é apenas uma de várias

propostas que podem ser desenvolvidas pela Companhia, que, ao longo do tempo, cria novos projetos de acordo com a necessidade de seus usuários.

Figura 18 – Tipologia de habitação térrea da CDHU

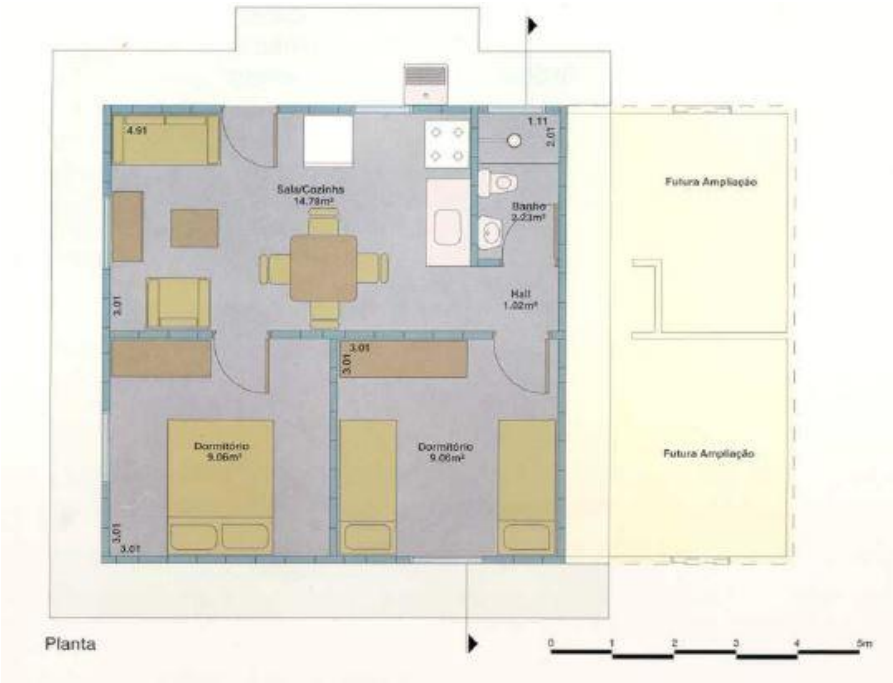

Fonte: CDHU, 1997.

A tipologia destinada para terrenos estreitos, ou seja, com pouca testada, são as casas térreas geminadas, que possuem área construída inicial de 35,61 m², podendo ser construídas futuras ampliações. Abaixo, a figura 19 demonstra como é executada a distribuição em terreno com menos frente ou a testada pode ser distribuída; ao contrário da unidade térrea, existe uma clara divisão nas relações sociais das áreas de serviço e estar, realizada pela locação do sanitário centralizado na unidade, dividindo a sala de estar da cozinha e sala de jantar, existindo até outro acesso; essa tipologia permite ampliações futuras, mas com restrição no uso da área do terreno por conta de sua divisão em duas unidades; a divisão estrutural também é notada pelo uso da mesma parede central para duas unidades, ocasionando um barateamento na construção, mas, também, com maiores possibilidades de geração de ruídos entre famílias vizinhas.

Figura 19 – Tipologia de habitação térrea geminada da CDHU

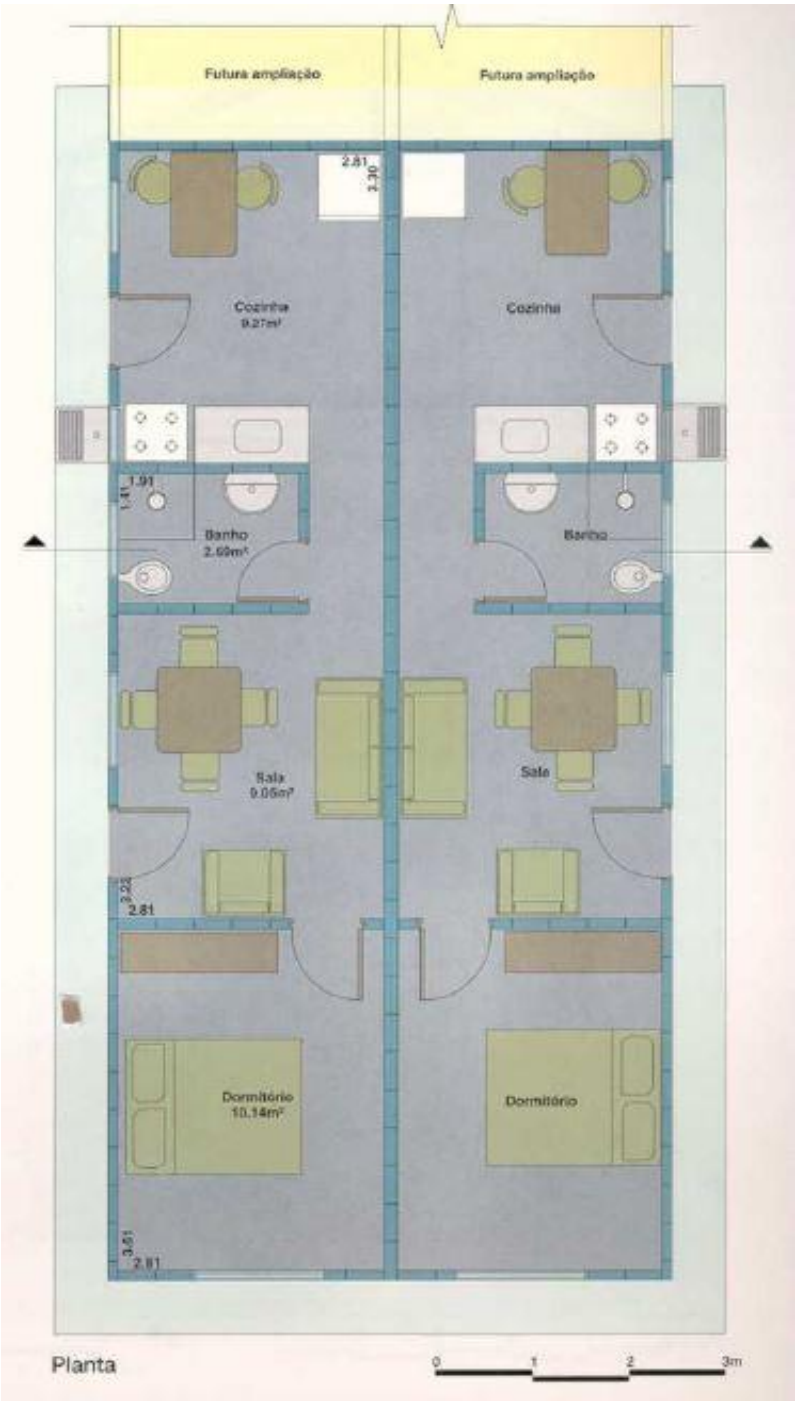

Fonte: CDHU, 1997.

Em áreas com declive acentuado são utilizadas construções de casas sobrepostas, com área construída de 46,75 m², não havendo a possibilidade de ampliações. Na figura 20 é demonstrada a unidade com até dois pavimentos com acesso externo pela caixa de escada; as unidades possuem os dois pavimentos com a mesma distribuição de cômodos, setorizando-se o uso social em seu único acesso;

posteriormente o acesso a áreas de serviço; e, por último, com o setor íntimo dando acesso aos quartos, nota-se o melhor isolamento dos quartos e sanitário, oferecendo significativa qualidade espacial das unidades.

Figura 20 – Tipologia de habitações sobrepostas da CDHU

Fonte: CDHU, 1997.

Os sobrados renqueados são geminados e possuem dois dormitórios, sendo possível a ampliação de uma área construída inicial de 48,43 m² para 65,65 m², sem que haja alteração na fachada do conjunto. Essa tipologia, conforme mostra a figura 21, possui no máximo dois pavimentos, sendo eles ocupados pela mesma unidade; a separação da área íntima no segundo pavimento proporciona melhor possibilidade de ampliação e isolamento com relação aos cômodos sociais, da mesma forma que no pavimento térreo a possibilidade de ampliação da cozinha e sala de jantar expande o espaço social da unidade.

Figura 21 – Tipologia de habitação renqueada da CDHU

Fonte: CDHU, 1997.

Por fim, a tipologia de prédios verticais isolados, podendo ser construídos desde o pavimento térreo, com a possibilidade de ampliação ou sobre pilotis, que abrem o pavimento térreo para abrigo de automóveis; outra variação do sistema construtivo é a possibilidade de a caixa de escada ser aberta ou fechada, visando melhorar a privacidade do apartamento e o conforto dos usuários; suas áreas construídas possuem de 45,81 m² até 51,77 m². Conforme demonstrado na figura 22, a setorização dessa tipologia é bem definida, com acesso principal pela área social do imóvel, com o diferencial de abertura da área íntima para o setor social, possuindo apenas um corredor de distribuição da circulação para os quartos, sanitário, cozinha e área de serviço; nessa unidade não existe a possibilidade de ampliação.

Figura 22 – Tipologia de habitação em prédios isolados da CDHU

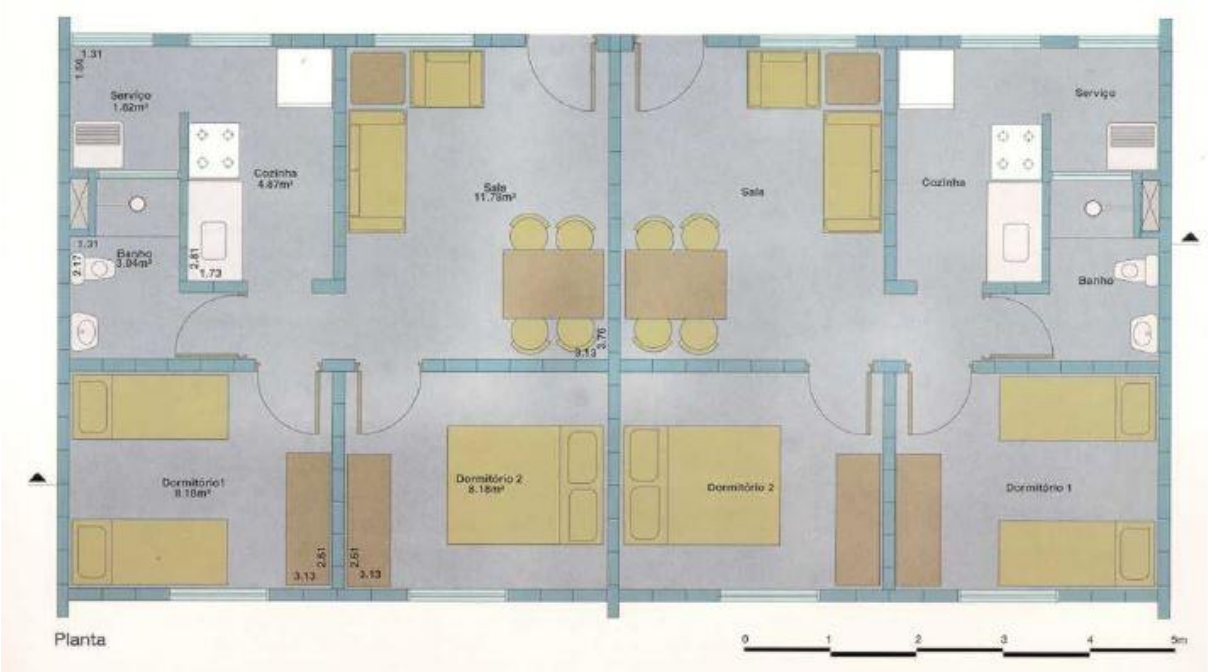

Fonte: CDHU, 1997.

Todas as tipologias apresentadas acima são utilizadas pela CDHU desde 1997, tendo sido modificados ao longo dos anos. A apresentação das tipologias produzidas pela CDHU se faz necessária para o entendimento de como os usuários se abrigam, realizam suas atividades básicas, tais como receber visitas, tomar banho, lavar roupas e dormir. Da mesma forma, suas possíveis distribuições pelo espaço urbano, como o tamanho dos terrenos e suas características determinam a escolha de uma tipologia em relação a outra, tendo como consequências alterações diversas na paisagem urbana.

4 INTERFERÊNCIAS DOS CONJUNTOS HABITACIONAIS

A formação das cidades brasileiras e o crescente isolamento urbano da população carente marca a necessidade de se pensar em novos programas de urbanização, que priorizam a cidade em sua totalidade, realizando a divisão do espaço público e, principalmente, dos vazios urbanos em benefício de toda a população.

A habitação social, partindo do momento de sua instalação, marca uma territorialização da produção e do consumo no seu entorno dentro do espaço urbano; na década de 50, quando a acumulação de capital e renda detinha sua base na indústria de bens duráveis, ou seja, automóveis, máquinas e eletrodomésticos, o avanço na época não era acompanhado pelos salários dos operários; no mesmo período o mercado imobiliário privado voltava os investimentos para a classe média urbana, abrangendo um espaço de tempo compreendido entre 1920 e 1950, marcando o modelo da casa própria como forma de moradia de grande parte da população urbana do Brasil, segundo Oliveira (2004).

A modernização da economia, excluindo os trabalhadores excedentários, foi paga pela própria classe trabalhadora, principalmente pelo capital arrecadado junto a todos os trabalhadores, pelas suas poupanças voluntárias e Fundo de Garantia por Tempo de Serviço (FGTS); tais recursos foram utilizados principalmente em duas destinações: o equipamento urbano das cidades, renovando de maneira considerável o estoque de infraestrutura, de modo a possibilitar o acolhimento de atividades mais modernas, e o financiamento da construção de apartamentos e casas para as classes médias, sabendo-se que o amplo atendimento à população de baixa renda aconteceu apenas na década de 70, afirma Santos (1993).

> Os conjuntos residenciais levantados com dinheiro público, mas por firmas privadas, para as classes médias baixas e os pobres se situam quase invariavelmente nas periferias urbanas, a pretexto dos preços mais acessíveis dos terrenos, levando, quando havia pressões, a extensões de serviços públicos como a luz, água, às vezes esgotos, pavimentação e transportes, custeados, também, com os mesmos recursos (SANTOS, 1993, p. 112).

As companhias habitacionais, de certa maneira, ao realizarem a produção de novas unidades em novas áreas, cada vez mais distantes, realizavam

ao mesmo tempo o espraiamento do perímetro urbano e estimulavam a especulação imobiliária, ao valorizarem áreas que anteriormente não se serviam de infraestrutura básica e que nesse momento, após a sua ocupação, geraria a valorização dos terrenos derredores.

Se comparados os processos de provisão da casa própria como política social prioritária na área habitacional, as propostas institucionais, tanto no regime militar, quanto na atualidade, esbarram na mesma problematização, o atendimento às classes de baixa renda sem reduzir o lucro financeiro do setor de construção civil, afirma Dutra (2012).

A produção habitacional resulta em processos socioeconômicos em diversos fatores, diretos e indiretos, que interferem no processo de urbanização e crescimento das cidades de maneira ativa.

Seria necessária a existência de uma regulação ativa do poder público, no âmbito da qualidade das unidades produzidas, nos repasses realizados, regulação dos créditos e tetos para venda das referidas unidades, de forma a amenizar os lucros obtidos pelo setor de construção civil e equilibrar a balança social entre compradores e construtores, afirma Arretche (1990).

Na mesma vertente de pensamento de Santos (1993), Dutra (2012) afirma que muitas críticas ainda são realizadas no que tange ao espaço urbano das cidades e sua relação entre a unidade habitacional e o acesso à terra, terra urbanizada; a construção de novos empreendimentos envolve, necessariamente, aspectos que podem ser nocivos para a igualdade entre os indivíduos de uma sociedade. Sabe-se que o poder público realiza a produção de unidades para faixa de renda com menor poder aquisitivo, barateando os custos proporcionalmente à qualidade e redução do espaço físico, cada vez mais distantes dos centros das cidades, alegando o menor valor comercial e possibilidade de empreendimentos com menor custo.

Existindo nas cidades vazios urbanos construídos, a especulação imobiliária se apropria desses espaços, segundo Santos (1993), a formação das cidades através do modelo ferroviário existente gerou um fator de crescimento disperso e de total espraiamento dos municípios; com a existência desses espaços é criada uma escassez mercantil, acentuando os problemas de acesso à terra e habitação, acentuando desta maneira os conflitos urbanos.

> Mas o déficit de residências também leva à especulação e os dois juntos conduzem à periferização da população mais pobre e, de novo, ao aumento do tamanho urbano. As carências em serviços alimentam a especulação, pela valorização diferencial das diversas frações do território urbano. A organização do transporte obedece a essa lógica e torna ainda mais pobres os que devem viver longe dos centros, não apenas porque devem pagar caro seus deslocamentos como porque os serviços e bens são mais dispendiosos nas periferias. E isso fortalece os centros em detrimento das periferias, num verdadeiro círculo vicioso (SANTOS, 1993, p. 96).

Os impactos da implantação de conjuntos habitacionais interferem no desenvolvimento local e regional de uma região, segundo Buarque (2008), o desenvolvimento local pode ser conceituado como:

> Processo endógeno de mudança, que leva ao dinamismo econômico e à melhoria da qualidade de vida da população em pequenas unidades territoriais e agrupamentos humanos. Para ser consistente e sustentável, o desenvolvimento local deve mobilizar e explorar as potencialidades locais e contribuir para elevar as oportunidades sociais e a viabilidade e competitividade da economia local (BUARQUE, 2008, p. 25).

O desenvolvimento também deve observar a conservação dos recursos naturais locais, sendo a base das potencialidades locais, significando a qualidade de vida da população local e futuras possibilidades para o desenvolvimento.

Atualmente os novos paradigmas de desenvolvimento, enraizamento dos processos exógenos dependem da capacidade de ampliação da densidade crítica de recursos humanos e do domínio do conhecimento e da informação e elementos centrais da competitividade sistêmica, assim a sociedade deve se capacitar constantemente, para que possa compreender a realidade local, podendo partir para a ampliação da capacidade de inovação, afirma Buarque (2008).

Segundo Costa (2014), ainda existem fatores determinantes que exercem impactos locais e regionais relacionados diretamente à geração de emprego e renda: I – Aquisição, construção, conclusão, melhoria, reforma, locação social e arrendamento de unidades habitacionais em áreas urbanas e rurais; II – Produção de lotes urbanizados para fins habitacionais; III – Urbanização, produção de equipamentos comunitários, regularização fundiária e urbanística de áreas caracterizadas de interesse social; IV – Implantação de saneamento básico, infraestrutura e equipamentos urbanos, complementares aos programas habitacionais de interesse social; V – Aquisição de materiais para construção, ampliação e reforma de moradias; VI – Recuperação ou produção de imóveis em

áreas encortiçadas ou deterioradas, centrais ou periféricas, para fins habitacionais de interesse social; VII – Outros programas e intervenções na forma aprovada pelo Conselho Gestor do FNHIS.

Nota-se a intensidade no processo de urbanização do Brasil, principalmente com os seguintes dados: a população urbana na década de 1940 era de 26,30 % do total, enquanto em 2000 era de 81,20 %. Em números absolutos a população urbana em 1940, que era de 18,8 milhões de habitantes, passou para 130 milhões no ano de 2000. Em sessenta anos os assentamentos humanos se ampliaram para abrigar 125 milhões de pessoas, desse total 22 milhões apenas na última década do século passado (MARICATO, 2001).

Ainda conforme Maricato (2011), a grande questão seria onde essas pessoas se abrigariam, as cidades em que iriam se aglomerar; ocorre nesse momento um enorme movimento na construção de cidade legal e ilegal, com uma expansão considerável da malha voltada a áreas habitacionais, vindo juntamente com a necessidade da moradia, o saneamento básico, transportes, saúde e educação. O crescimento urbano não ocorreu de forma ordenada; na maioria dos casos, com ausência de planejamento prévio, reforçou a ocupação do território de forma não apropriada.

A falta de qualidade dos assentamentos e o não planejamento das aglomerações ocasionava a diminuição da qualidade de vida, gerando problemas sociais e ambientais.

> Essa situação vigente nos espaços urbanos brasileiros acarreta a diminuição da qualidade de vida, e o agravamento de problemas sociais e ambientais, causados principalmente por assentamentos ilegais. Porém, esse quadro possui suas origens em tempos remotos, ou seja, há tempos que a fatia de mais baixa renda enfrenta problemas relacionados à moradia e à infraestrutura urbanas; e mesmo já tendo ocorrido diversos planos e políticas emitidos pelos diferentes entes federativos visando à melhoria da qualidade de vida desta população, não foram suficientes ou eficazes (ALBANO, 2013, p. 25 e 26).

O planejamento urbano ambiental está diretamente ligado com a qualidade de vida dos indivíduos que ali moram ou dele se utilizam para convívio social. Segundo Albano (2013), deve-se atentar para a saúde e a qualidade de vida das populações, e cuidar de maneira especial das relações sociais, estéticas, educacionais, psicológicas e ecológicas, lembrando que antes de ser um espaço

físico, o urbano é um espaço social, é o ambiente em que vivem seres humanos com projetos de vida e necessidades.

O planejamento ambiental é de extrema importância para a constituição do espaço urbano de maneira a suprir as necessidades dos seres humanos, mitigando ao máximo os impactos ao meio ambiente. O papel deste planejamento é refletir acerca da questão ambiental rural e urbana de forma coletiva, pensando no homem como seu ocupante, mas trazendo em discussão seus projetos urbanísticos e paisagísticos de maneira sustentável, com pensamentos sociais, econômicos e ambientais (ARRUDA, 2001).

No âmbito dos conjuntos habitacionais de interesse social vale destacar o conceito de sustentabilidade das implantações, que está relacionado ao equilíbrio, entre os aspectos sociais, ambientais e econômicos, e é sintetizado pela expressão *Triple Bottom Line* (HONDA, 2016).

A ocupação e expansão territorial geram problemas ambientais para os centros urbanos, como poluições do ar, do solo, da água e sonora, causando danos à fauna e à flora, o que leva ao desfecho de baixa qualidade de vida da população (HONDA, 2016).

> As primeiras discussões sobre o conceito de sustentabilidade surgiram na Conferência Internacional das Nações Unidas sobre o Ambiente Humano (United Nations Conference on the Human Environment), realizado em 1972, em Estocolmo. Os principais resultados foram a Declaração sobre o Ambiente Humano e a criação do PNUMA (Programa das Nações Unidas para o Meio Ambiente) (HONDA, 2016, p. 17).

Nacionalmente a definição de sustentabilidade de moradias e ocupações de interesse social está prevista em lei; conhecida como novo código florestal a Lei nº 12.651, de 25 de maio de 2012, define que para ocupações e regularizações fundiárias de interesse social os processos devem demonstrar a melhoria das condições ambientais em relação à situação anterior, o que é instruído pelos elementos:

I – a caracterização físico-ambiental, social, cultural e econômica da área;

II – a identificação dos recursos ambientais, dos passivos e fragilidade ambientais e das restrições e potencialidades da área;

III – a especificação e a avaliação dos sistemas de infraestrutura urbana e de saneamento básico implantados, outros serviços e equipamentos públicos;

IV – a identificação das unidades de conservação e das áreas de proteção de mananciais na área de influência direta da ocupação, sejam elas águas superficiais ou subterrâneas;

V – a especificação da ocupação consolidada existente na área;

VI – a identificação das áreas consideradas de risco de inundações e de movimentos de massa rochosa, tais como deslizamento, queda e rolamento de blocos, corrida de lama e outras definidas como de risco geotécnico;

VII – a indicação das faixas ou áreas em que devem ser resguardadas as características típicas da Área de Preservação Permanente com a devida proposta de recuperação de áreas degradadas e daquelas não passíveis de regularização;

VIII – a avaliação dos riscos ambientais;

IX – a comprovação da melhoria das condições de sustentabilidade urbano-ambiental e de habitabilidade dos moradores a partir da regularização; e

X – a demonstração de garantia de acesso livre e gratuito pela população às praias e aos corpos d'água, quando couber (BRASIL, 2012).

A legislação definiu as condicionantes para as ações e alterações do meio ambiente por intermédio da ocupação de conjuntos habitacionais de interesse social, criando uma série de alterações nas políticas habitacionais nacionais e estaduais que ao longo do tempo tiveram que se adequar à lei.

Dentro das políticas habitacionais e leis em todas as instâncias, o foco sempre está no desenvolvimento regional ou local de uma determinada área, sendo que estas ações ocorrem em conjunto com o desenvolvimento urbano e territorial. As políticas urbanas, que nada mais são que as ações do poder público e de políticas públicas que versam sobre os processos urbanos, criam metas, diretrizes, objetivos e procedimentos que servem para demonstrar para onde o poder público deve destinar os recursos para o atendimento das necessidades ou demandas sociais, potencializadas em grandes centros urbanos, devendo-se observar de modo resumido a necessidade da população local (ALVIM et al, 2010).

Os desenvolvimentos regional, local e econômico gerados pelo processo de urbanização e produção habitacional estão diretamente relacionados à capacidade de melhoria da infraestrutura básica regional.

Ainda segundo Alvim et al (2010), as políticas estatais de desenvolvimento podem atuar na esfera local em várias áreas, podendo denominar-se políticas de desenvolvimento urbano, que visam atender os interesses locais refletidos nas necessidades e demandas de aglomerações urbanas; os principais setores de atuação das políticas públicas setoriais urbanas são: saúde, educação, habitação, meio ambiente, saneamento básico, parcelamento, uso e ocupação do solo, coleta de resíduos sólidos, segurança pública, entre outros vários.

No Brasil, o Sistema Financeiro de Habitação impunha as políticas estatais; durante a sua existência as linhas de atuações dos municípios deveriam ser coerentes com o governo central, este determinava aos prefeitos um planejamento imposto, sem corresponder às reais necessidades e carências de urbanização dos municípios.

O Sistema Financeiro de Habitação propiciou uma profunda transformação no espaço urbano no país, tornando a casa própria uma ideologia absoluta; no mesmo momento o mercado de produção de moradias para a classe média ampliou, gerando uma diversificação na construção civil, o mercado de terras cresceu, decorrente principalmente da ampliação do sistema viário automobilístico, aumentando de maneira significativa os recursos investidos (OLIVEIRA, 2004).

4.1 IMPACTOS DA IMPLANTAÇÃO DE CONJUNTOS HABITACIONAIS

Buscando os impactos das implantações desses conjuntos utilizou a metodologia de Werna (2002), que propõe o exame da adequação dos diversos arranjos institucionais de oferta habitacional em contextos específicos, ou seja, de acordo com as condições de mercado, níveis de recurso, condições políticas e tecnológicas, além de análise da atuação do governo e de sua capacidade de implementar e gerenciar arranjos institucionais.

O método utilizado por Werna (2002) para medir o produto foi a avaliação pós-ocupação, que é uma área do conhecimento que combina avaliação técnica – que abrange ensaios de laboratório ou in loco – e o ponto de vista dos usuários, pretendendo se configurar em uma avaliação global do meio a ser

estudado. As variáveis consideradas podem ser complementadas, reduzidas e/ou alteradas, se necessário, em função da tipologia edificada, características e objetivos de cada pesquisa (ORNSTEIN, ROMERO, 1992).

Os itens que compõem o levantamento utilizado para análise das unidades podem tanto ser aqueles diretamente relacionados a determinado fator físico, quanto outros, baseados em questões que servem para reflexão sobre fatores intervenientes na satisfação. Com isso, tem-se a seguinte relação:

Dados de apoio: população; tempo de moradia; renda familiar; participação no projeto; custo e preço.

Unidade habitacional: aspectos de projeto (dimensão, tipologia); cobertura; segurança; manutenção; revestimento e acabamento; instalações hidráulicas e elétricas; esquadrias; disposição arquitetônica; conforto (térmico, acústico, ventilação e luz natural).

Conjunto habitacional: aspectos de projeto (dimensão, número de unidades); drenagem; acessos; arquitetura; iluminação pública.

Conjunto em relação ao entorno: equipamentos públicos; acessos; manutenção; saúde; educação; segurança; lazer; abastecimento; transporte; localização; poluição.

Para as questões de ponto-de-vista e satisfação, utilizou Werna (2002) uma escala de quatro pontos, com alternativas péssimo-ruim-bom-ótimo, devido à relativa facilidade de compreensão dos termos, além da razoável possibilidade de se graduar os conceitos. Além disso, os resultados são paralelamente apresentados em forma numérica de frequência, para melhor se observar a distribuição das opiniões.

Para que se entenda com maior facilidade como a análise do processo dos conjuntos habitacionais foi elaborada, é necessário que sejam abordados alguns aspectos metodológicos. As formas distintas para investigar o produto e o processo de cada um dos modos de execução e projeto.

Para investigar o produto final do conjunto habitacional Vicente Leporace utilizou-se de entrevista semiestruturada, levando em consideração as categorias elencadas por Werna (2002), conforme se vê no quadro 4. Assim desenvolveu-se um roteiro de perguntas, distribuído em categorias de interesse, descritas anteriormente, que levam a um produto de análise qualitativa da pesquisa.

Quadro 4 – Quadro que resume as categorias utilizadas por Werna (2002)

CATEGORIA	DESCRIÇÃO
Dados de apoio	População, tempo de moradia, renda familiar, participação no projeto e custo e preço.
Unidade habitacional	Aspectos de projeto (dimensão, tipologia), cobertura, segurança, manutenção, revestimento e acabamento, instalações hidráulicas e elétricas, esquadrias, disposição arquitetônica e conforto (térmico, acústico, ventilação e luz natural).
Conjunto habitacional	Aspectos de projeto (dimensão, número de unidades), drenagem, acessos, arquitetura e iluminação pública.
Conjunto em relação ao entorno	Equipamentos públicos; acessos; manutenção; saúde; educação; segurança; lazer; abastecimento; transporte; localização; poluição.

Fonte: Adaptado pelo autor de Werna, 2002.

5 IMPACTOS DA HABITAÇÃO SOCIAL EM FRANCA

Para alcançar o objetivo desta pesquisa foi aplicada a metodologia de análise para discussões e resultados, todo o desenvolvimento, coleta de dados, levantamento no local de implantação do conjunto, de maneira que possa descrever a influência que o conjunto habitacional exerce na região de implantação de forma local e regional, na figura 23 fica detalhada a região administrativa de Franca, com destaque para localização do município.

Figura 23 – Região Administrativa de Franca – SP

Fonte: IGC, 2006.

No quadro 5, foi demonstrado o número total de unidades produzidas, entre os anos 1967-2018 pela CDHU, exclusivamente, não entregando nenhuma unidade nos anos de 2016 a 2018 em Franca; observa-se, através do levantamento, um total de 3.549 unidades habitacionais e uma população estimada em 14.196 mil pessoas, sabendo-se que no ano de 2016 até a presente data não foi entregue

nenhuma unidade pela Companhia, ocorrendo nesse período as obras de revitalização do Parque Vicente Leporace.

Foram aprofundadas as questões do programa da unidade, projeto arquitetônico, ambiente construído e seu entorno, questões relacionadas a conforto ambiental das unidades, quais os materiais utilizados na construção, acabamentos, padrão de obras e as condições com que foram entregues e como se encontram atualmente.

Quadro 5 – Quadro empreendimentos entregues pela CDHU entre 1967-2018

DETALHES	CONJUNTO	NÚMERO DE UNIDADES	ANO DE ENTREGA
FRANCA		104 UNI	1967
FRANCA BIV-III, BIV-II, BIV-I E BIV		320 UNI	1989
FRANCA B5.2	VICENTE LEPORACE (ANTÔNIO J. CHEREGHINI)	304 UNI	1993
FRANCA B5.1	PARQUE VICENTE LEPORACE	320 UNI	1994
FRANCA		2 UNI	1994
FRANCA C	CITY PETRÓPOLIS	576 UNI	1997
FRANCA B5.1	PARQUE VICENTE LEPORACE V	64 UNI	1997
FRANCA D		224 UNI	1997
FRANCA E		241 UNI	1997
FRANCA F		167 UNI	1997
FRANCA H1	JARDIM PARATY	256 UNI	2001
FRANCA H2	JARDIM PARATY	127 UNI	2001
FRANCA		43 UNI	2003
FRANCA I		256 UNI	2005
FRANCA MICROCRÉDITO		11 UNI	2007
FRANCA N		160 UNI	2007
FRANCA J	PQ DO PINHAIS	192 UNI	2008
FRANCA		02 UNI	2008
FRANCA		07 UNI	2009
FRANCA P01		72 UNI	2011
FRANCA P2/P3/P4		31 UNI	2014
FRANCA P2/P3/P4		70 UNI	2015
TOTAL		**3.549**	

Fonte: Adaptado pelo autor de CDHU, 2018.

Gráfico 2 – Geração de empregos formais da construção civil no município de Franca

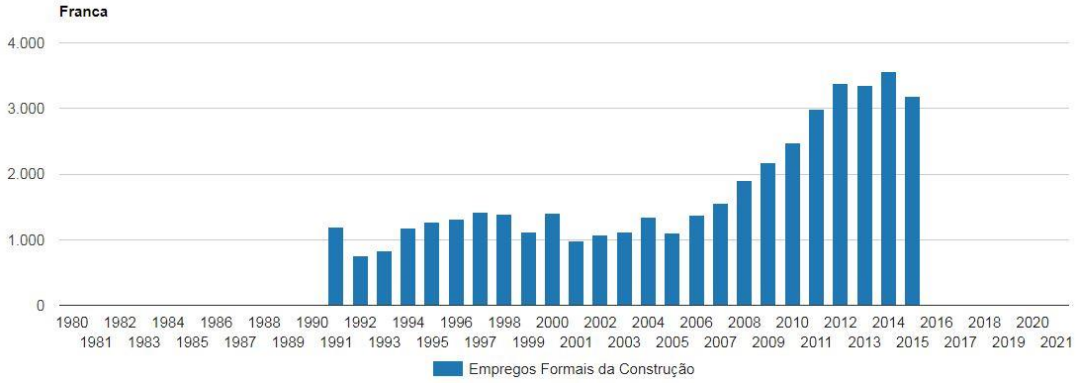

Fonte: Fundação Seade, 2017.

O gráfico 2 demonstra o número de empregos gerados pela construção civil nos anos de 1990 até 2016; sabendo-se que a Fundação Seade não possui os dados referentes aos anos de 2017 e 2018 para o município de Franca, pode-se constatar que em relação à produção de unidades entregues no ano de 1993, com possível início de construção no ano de 1991, houve a geração de 1.200 empregos formais no município, o que até o ano de 1990 não se podia estimar.

A pesquisa foi desenvolvida na cidade de Franca, no bairro Parque Vicente Leporace; no capítulo 2 foi descrita toda sua história, os períodos de implantação em etapas, suas tipologias de unidades e o uso e ocupação no bairro.

Para discussão e análise das condicionantes da pesquisa foram criadas categorias de análises, que foram distribuídas da seguinte forma: drenagem de águas pluviais, acesso ao transporte público, manutenção das unidades habitacionais, iluminação pública, segurança pública, acesso a equipamentos de saúde, acesso a educação, acesso a lazer, meio ambiente, pavimentação, esgotamento sanitário, rede de distribuição de água potável e acesso ao comércio.

Utilizando como base as categorias apresentadas por Werna (2002), conforme o quadro 4, foram pontuadas categorias de acordo com o direcionamento desta pesquisa, resumidas no quadro 6.

Quadro 6 – Quadro que resume as categorias utilizadas pelo autor

CATEGORIA	DESCRIÇÃO
Drenagem de águas pluviais	Existência de bocas de lobo no bairro. A qualidade da drenagem no bairro. Se existe histórico de alagamentos.
Acesso ao transporte público	Existência de pontos de ônibus no bairro. A qualidade do transporte público oferecida. Tempo médio de deslocamento para outros bairros, centros comerciais e serviços.
Manutenção das unidades habitacionais	Existência de manutenção dos conjuntos habitacionais. Se existe, por quem e como é realizada.
Iluminação pública	Existência de iluminação pública no local. Se existe, como é realizada a manutenção. Qual é a qualidade do serviço prestado.
Segurança Púbica	Existência de policiamento do local. Qualidade do serviço prestado. Sentimento de segurança por parte do morador.
Acesso a equipamentos de saúde	Existência de equipamentos de saúde pública e particular. Os serviços são prestados de maneira eficiente.
Acesso a educação	Existência de escolas, creches e outros equipamentos educativos no local. Se a qualidade e quantidade de unidades educativas atendem os moradores.
Acesso a lazer e convívio social	Existência de equipamento de lazer no local. Se as áreas são utilizadas. Com relação a qualidade dessas áreas e se a manutenção é eficiente.
Meio Ambiente	Existência de áreas verdes no bairro. Qual é o envolvimento da comunidade com relação a área de meio ambiente. Existência de programas ambientais, grupos que realizam plantio de árvores. Qualidade das áreas verdes em relação ao usuário. Existência de coleta de resíduos sólidos no local, período em que acontece e qualidade do serviço oferecido. Como é realizada a coleta de resíduos de construção civil no local. Existência de coleta seletiva no local, período em que acontece e qualidade do serviço oferecido.
Pavimentação	Abrangência de pavimentação com relação ao bairro. Se existe manutenção dessa pavimentação, frequência e qualidade dos serviços.
Esgotamento Sanitário	Existência de coleta de esgoto no local, qualidade do serviço prestado e manutenção do sistema.
Rede de Distribuição de água potável	Existência de rede de distribuição de água potável no local, qualidade do serviço prestado e manutenção do sistema.
Acesso ao comércio	Se existe a necessidade de deslocamento para outras áreas da cidade para ter acesso a determinados serviços. Maneira como é realizado esse deslocamento e o tempo estimado para realizá-lo.

Fonte: Elaborado pelo Autor, 2018.

Os participantes selecionados para as entrevistas, nesta pesquisa, foram escolhidos de acordo com o seu envolvimento com o conjunto habitacional escolhido e pela sua expertise profissional, que direta ou indiretamente são tomadores de decisões que interferem toda a população no bairro ou no conjunto residencial, conforme o interesse para a busca de resultados das categorias, sendo eles: um engenheiro civil, um arquiteto e urbanista e um mecânico industrial.

O participante número 1 é engenheiro civil, casado, trabalha para a Companhia de Desenvolvimento Habitacional e Urbano - CDHU, há aproximadamente 27 anos como fiscal de obras; atualmente ocupa o cargo de engenheiro supervisor de obras da região de Ribeirão Preto.

O participante número 2 é arquiteto e urbanista, casado, trabalha na área de arquitetura há cinco anos, desenvolveu um trabalho de pesquisa histórica e concebeu uma proposta de revitalização do bairro Vicente Leporace no ano de 2012; também é morador e vive no local da pesquisa há 15 anos, nas primeiras habitações, ainda construídas térreas e uma por lote.

O participante número 3 é mecânico industrial aposentado, casado, com formação profissional em mecânico de manutenção industrial, morador e síndico de um dos prédios que fazem parte do conjunto habitacional do bairro Vicente Leporace, morador do prédio desde a sua entrega, há 25 anos; participa ativamente da associação de moradores no bairro e foi um dos síndicos que mais teve contato com os profissionais da CDHU, que estão realizando melhorias no bairro.

Quadro 7 – Perfil dos participantes

Participante	Profissão	Escolaridade	Sexo	Idade
1	Engenheiro Civil	Superior Completo	Masculino	59 anos
2	Arquiteto e Urbanista	Superior Completo	Masculino	34 anos
3	Mecânico Industrial aposentado	Ensino médio completo	Masculino	53 anos

Fonte: Elaborado pelo Autor, 2018.

As entrevistas foram realizadas com apoio de um roteiro de entrevista (APÊNDICE A), nas cidades de Franca e Patrocínio Paulista, no início de 2018, previamente agendadas com os entrevistados, com duração média de uma hora e meia cada uma.

Todos os entrevistados se mostraram envolvidos com o tema em questão, responderam de maneira clara e colaborativa.

Para efeitos de análise, foi solicitada a permissão para gravação das entrevistas, que após realizadas foram transcritas.

A primeira categoria a ser analisada foi a drenagem de águas pluviais, por sua grande importância e interferência na vida dos usuários do conjunto e do bairro, de forma geral; a capacidade de escoamento das águas oriundas da chuva para os corpos hídricos mais próximos, de forma eficiente, interfere de maneira efetiva na qualidade da comunidade como um todo, sabendo-se que um mau dimensionamento de tubulação, ou mesmo a quantidade de bocas de lobo, por exemplo pode ocasionar grandes alagamentos, prejudicando o trânsito de automóveis e pessoas, causando danos nas casas alagadas, perda de móveis e alimentos, podendo, ainda, em casos extremos, até levar à morte de pessoas.

O participante 1 se manifestou da seguinte forma:

> *Foi tudo calculado, não é pela avenida não, é para aquelas ruas atrás, é as locais porque na avenida não podia passar nada, nem água, nem esgoto, nem drenagem; então é tudo naquela lá, lá foi feito boca de lobo para atender tudo, de vez em quando, igual deu, acho que nesse prédio 4 ou 5, deu um problema interno nos prédios, nos condomínios, mas é porque passou caminhão, amassou a tubulação e aí trocou, tubulação de água pluvial, foi água de chuva mesmo e deu interno lá, os predinhos nós entregamos em 1996, agora essas casinhas que foram feitas primeiro são da época da Cecap do Paulo Maluf, lá atrás, não sei quantas casas, não sei se é 1.000 casas, não sei.*
>
> *[...] No começo os primeiros prédios que foram feitos não tinha boca de lobo não, então a gente fazia tipo de gárgula, captava a água de chuva dentro dos condomínios e saía na sarjeta, os primeiros prédios, agora os outros não, depois foram feitas bocas de lobo e galeria, agora nos primeiros não, lá em 88 não foi feito, aliás a gente tinha que até descer a tubulação mais, pra dar a altura da queda, às vezes não dava a altura da guia, jogava mais em baixo para dar a saída, nos primeiros prédios.*
>
> *[...] Foi em 88, o caminhão passou em cima, amassou a tubulação, aí quando veio a chuva ela alagou e deu um problema desgramado, aí a construtora foi arrumou tudo, aí inundou dentro dos prédios, porque cada condomínio às vezes tem três prédios, então isso deu um problema em um prédio.*

A fala do participante 1 demonstra que no bairro a parte de drenagem de águas pluviais foi devidamente projetada e calculada seguindo as normas vigentes, e contando com projetos executivos para tal; cita também a ocorrência de apenas um problema relacionado à questão. Em entrevista ao participante 3, foi questionada a qualidade da drenagem de águas pluviais dentro do condomínio e do lado externo, no bairro como um todo; de acordo com o questionamento, ele descreve que:

> *Já teve, faz algum tempo, agora depois da revitalização, agora não porque está sem água, forma uma piscina aqui, vai alagando, a diferenciação de altura, ao invés de pender pra fora jogou pra dentro, o efeito fez o contrário, aí a água fica empoçada na porta da casa; agora, alagamento mesmo nós tivemos há muitos anos, em uma época de chuva muito forte, também acima do normal. [...] na verdade, assim, é que a gente está acompanhando e vendo aqui, não chove hoje, igual chovia há vinte, trinta anos, então há um bom tempo chovia aqui chuva mansa, vamos dizer; hoje chove muito em pouco tempo, então não comporta bem a drenagem disso aí, sempre está com algum probleminha, aqui as ruas, você vê que elas alagam, chegam a fazer altura assim.*

Na fala do participante 3 fica evidenciado que mesmo existindo o cálculo e os projetos para execução das obras de drenagem, em determinados períodos ela não comporta a demanda de água de chuva; fica também claro, na fala e em visita ao local, que existem erros de execução principalmente da pavimentação existente dentro dos condomínios, que apresenta degraus e pontos com pequenos alagamentos nas portas das unidades térreas, o que dificulta a higienização e prejudica o acesso dos moradores nas unidades em dias de chuva.

Na fala do participante 2 nota-se que seu relato sobre problemas de alagamentos não é exatamente como morador, sua observação é pelo conhecimento técnico, e apresenta até mesmo qual seria o motivo. Quando questionado se já houve inundação das casas, ele relata:

> *Não, mesmo pela localização ali, tem o Leporace 3, que ele já é um pouco mais íngreme né, lá no final talvez as últimas ruas, poderiam ter, mas lá no fundo já passa um córrego, então toda água de chuva naturalmente escoa para lá, esse problema no bairro não teve, tem alguns outros, esse não.*

Conforme descrito no capítulo 4, o desenvolvimento regional gerado pelo processo de urbanização está diretamente relacionado à capacidade de melhoria da infraestrutura básica de uma região (ALVIM et al, 2010); conforme as

falas dos entrevistados, o bairro passou, após a sua implantação, por importantes processos relacionados à melhoria da infraestrutura.

A segunda categoria analisada foi o acesso a transporte público; pelas entrevistas, as melhorias foram verificadas ao longo de muitos anos, como a pavimentação, os acessos, entre outros, o que se evidencia pela fala do participante 2, quando questionado com relação à existência de pontos de ônibus e o tempo médio para deslocamento pra outras áreas da cidade.

> *Na minha opinião, eu acredito que sim, talvez não tenha todos os equipamentos urbanos necessários ou desejáveis mas a quantidade sim. Eu levava mais ou menos 35 a 40 minutos para me deslocar até o centro e outros bairros.*

Nota-se que quando os moradores foram questionados sobre a frequência dos ônibus, referente aos horários de maior demanda e fluxo de pessoas que precisam se deslocar para outras localidades, foi afirmado que a empresa terceirizada da prefeitura realiza um processo para o problema; questionou-se, também, se o aumento da quantidade de ônibus para transporte público não prejudica o fluxo do trânsito local. Conforme a fala do participante 3:

> *Não, até que a quantidade de ônibus, até que é menor, é que depende muito do horário; de manhã, na hora que o pessoal vai para o trabalho, tem muito ônibus; depois, ali perto das 11, que o pessoal vem para o almoço, eles põem mais ônibus, eles adequaram mais ou menos para atender a necessidade do pessoal [...]. Ah, faz 10 a 15 minutos; o carro, ele flui mais, a não ser nos horários de pico né, saída da escola, almoço, o rush que a gente fala né, aí realmente você vai encontrar problema.*

Mesmo sem ser questionado, o participante 2 fala da importância de mudanças nos acessos ao bairro, a avenida principal, e cita os carros como os atuais problemas.

> *Por que é um bairro que cresceu muito né, eu não sei hoje, mais de 50 mil pessoas e só crescendo né, e o problema lá é carro porque tem muito, mas o trânsito lá é terrível, principalmente na ponte, tem dois pontos de acesso à ponte e pelo Guanabara, mais fica congestionado, por ali você chega na ponte, se você quiser pegar a rodovia ou ir para o horto, vamos supor, do Leporace, se eu voltar na rodovia, ela fica congestionada mais ou menos da ponte até a SABESP, você demora uns vinte minutos para andar uns oito quarteirões.*

O problema de acesso ao bairro ficou muito evidente nas entrevistas dos moradores, pelo fato de ele ser realizado quase que em sua totalidade pelo pontilhão que passa sobre a Rodovia Cândido Portinari, interligando o bairro com as demais áreas da cidade. Foram relatadas pelos moradores melhorias, como a construção de lombofaixas na avenida Abrahão Brickmann, que ajudaram muito na prevenção de acidentes no local. Relataram que anteriormente à implantação dos equipamentos para redução de velocidade foram presenciadas três mortes no local devido a acidentes de trânsito.

Na categoria referente à manutenção das unidades é referenciado, conforme descrito no capítulo 3, a importância das condicionantes da área de implantação do conjunto habitacional, sua tipologia e como será implantada no bairro. Quando questionado sobre a manutenção das unidades, principalmente dos prédios, o participante 1 responde:

> *Se você olhar mesmo, manutenção lá é quase zero, porque o que eles falam pra gente, o condomínio é barato, tem gente que não paga, então a manutenção é quase zero, o que aconteceu, como aqueles conjuntos, nada estava averbado, o promotor chegou na CDHU e falou, precisa averbar, precisa regularizar.[...] Então você vê, tava lá quem mexeu? Ninguém mexeu, nunca fizeram uma pintura lá, aqueles primeiros prédios que tem, se você olhar seis do lado direito e quatro do lado esquerdo, fora os dois primeiros do lado esquerdo, foi averbado lá em 90, mas você olha eles hoje, a situação é crítica.*

Foi evidenciada na fala uma questão de falta de regularização fundiária das unidades habitacionais construídas após 1990, pois através de acordo da CDHU com o ministério público, ficou acordada a necessidade de regularização das unidades habitacionais dos condomínios de prédios; dentro da parte documental haveria a necessidade de revitalização externa de todo o conjunto para que ele seja adequado dentro da legislação vigente, como foi descrito pelo participante 1. A CDHU está em processo de revitalização de todas as unidades que estão sem legalidade documental, pois os moradores que quitaram suas parcelas e pagaram pela sua moradia não conseguem os documentos em seu nome.

Ao ser questionado sobre a manutenção dos prédios e o processo de revitalização, o participante 3 relata:

> *Não, a manutenção geral do prédio, do prédio, não estou falando do conjunto todo, geralmente, vou falar pelo meu prédio, que eu moro, a gente*

> *sempre teve uma regular, a única coisa que nós pecamos na época foi a pintura, de proteção da pintura externa, que essa aí realmente o custo era tão caro que a gente não arcou, mas as coisas mínimas a gente sempre fez, inclusive, fazem 25 anos que eu estou aqui, sempre questionaram que o nosso prédio era um dos mais organizados nesse sentido, sempre estava com a manutenção em dia, tudo em dia.*

Ainda relativo à questão de manutenção das unidades, o participante 2 afirma que em sua pesquisa realizada no conjunto habitacional, na maioria dos prédios não existia a manutenção:

> *Não tem não, não existe, às vezes é muito difícil porque no começo né, o pessoal que morava lá, o morador original mesmo, quase não tem mais, entendeu? A maioria do pessoal, ou vendeu, tem muito pouca gente que ainda está lá até hoje, e fora a falta de organização mesmo, sabe, para conseguir organizar, é fazer uma associação ou mesmo o síndico, ou então por ação de morador mesmo; eles não conseguiram organizar, fora que era um pessoal assim, bem de baixa renda mesmo, então às vezes não conseguia mesmo; até no meu TCC, quando eu fiz, eu fiz inclusive no apartamento que ela cansou de esperar, e ela pintou só o dela mesmo, é térreo e aí ela pintou em volta só da unidade dela, por dentro e por fora, porque ela não conseguiu organizar todo mundo para pintar o prédio inteiro.*

Com a fala do participante 2, fica claro que a manutenção das unidades habitacionais nos prédios, muitas vezes não é realizada pela falta de recursos financeiros, e não só pela pouca vontade dos moradores, ou por depredação. Ainda há fatores relatados interessantes no sentido da qualidade da construção, do projeto e a falta dele na execução dos condomínios, como é descrita pelo entrevistado:

> *E também tinha vários problemas assim, já teve problema com a SABESP, porque não era separada, era tudo comunitária a água, era do condomínio, então eu acho que eles ficaram cinco anos sem pagar, aí complicou, aí a SABESP foi e individualizou a medição de todos eles, e ficou tudo externo e tal. Então nem tem manutenção, que é triste né, pintura não tem mais, isso que também motivou para fazer meu TCC lá, por isso, porque mesmo na época do Leporace, quando foi lançado era voltado para esse pessoal mesmo, que era operário e depois ficou muito mal visto, o bairro dos agachados, você viu isso ou não? Aqui era assim, porque o pé direito era muito baixo, aí você tinha a piada, que tinha que ficar agachado dentro de casa. É, mas esse fator de não ter manutenção, então o sentimento das pessoas que moravam lá era meio que ruim, eu acho. Porque além de tudo eu ainda fazia entrega né, nesses predinhos então conhecia muita gente de lá e era muito pequeno, muito bagunçado, feio mesmo, eu acho que já começava por aí, a autoestima da pessoa que morava ali, já não era lá essas coisas por conta disso.*

A infraestrutura dos condomínios, não sendo preparada para um uso de forma coletiva, trouxe consigo alguns conflitos de convívio social; conforme relatado, a falta de manutenção e a baixa qualidade na construção das unidades, com as medidas do pé direito em desacordo, criou impactos no uso e até mesmo problemas de caráter psicológico dos moradores, pois, conforme o participante 2 narra, o bairro era conhecido como “bairro dos agachados”.

Analisando-se os critérios descritos pelos participantes, referentes à iluminação pública no local, ficou evidente que a iluminação pública no bairro é eficiente, quando se trata de ruas e avenidas, com a única queixa pelo prazo de espera entre as manutenções, conforme relato do participante 03:

> *Está razoável, a única questão nossa aqui é que tem um pessoal que geralmente todo condomínio tem, de prédios, o pessoal que gosta de fazer coisa errada, sempre querem apagar as coisas, então você vê a meninada com aqueles lasers né, apontando na fotocélula para apagar, então aí você começa a ver, em termos assim, pra necessidade do prédio está bom, não está ruim, principalmente porque a gente mora na avenida, avenida é sempre muito bem iluminada; aqui atrás é razoável, a única questão é que quando queima, até a companhia chegar e tal, não é a pronta necessidade, queimou a gente liga, orienta, aí você pode esperar no mínimo de dez a quinze dias, demora bastante isso quando dá o tempo certo né.*

Nas duas falas dos moradores, salienta-se que a manutenção precária da iluminação dentro dos condomínios é constante, e a troca e colocação de iluminação só ocorre onde as unidades foram revitalizadas, conforme fala o participante 1:

> *Então, isso aí, você fala aqueles postinhos, dentro do condomínio? Tudo aquilo lá tem um valor que é do condomínio e tem um relógio para esse condomínio, então quando eles pagam condomínio uma das coisas é isso; só pra você ter uma base, já aconteceu em muitos lugares, eles desligam, vão lá, tiram as lâmpadas, desenroscam, para pagar menos, porque às vezes o dinheiro não dá pra pagar, o dinheiro do condomínio dá pra pagar tudo que tem que pagar [..] não tem nada, agora está tendo para poder averbar, para ficar tudo certinho, mas depois fica tudo por conta deles.*

A CDHU realizou as manutenções nos condomínios que foram revitalizados, deixando os primeiros prédios que não têm problemas documentais e de registro com uma iluminação pública interna extremamente precária para os moradores, ao fazer uso dos espaços internos dos condomínios sem iluminação, conforme relatado pelo participante 2:

> *Principalmente dos prédios, muito pouco mesmo, mesmo no acesso, sabe; tem alguns momentos do Leporace que foi bem crítico, principalmente em termos de drogas, sabe, principalmente de 92 até 98 quando eu trabalhava no mercado, tinha lugares lá que você tinha que pagar pedágio para passar, entendeu? De verdade, para passar por ali, dependendo da hora, de madrugada, verdade, vamos supor, tipo, para ele não te assaltar você pagava, era feio, mas aí passou um tempo, não, mas acho que tudo influencia, porque era tudo escuro, nos becos que tinha, não tinha luz, não tinha nem alambrado em volta de alguns prédios, no entorno dos prédios não tinha, você só tinha uma lampadazinha que era no portãozinho já de entrada, depois não tinha mais, a próxima iluminação que você iria ter era na escada já, então no percurso entre a entrada e a escada era escuro e ainda é até hoje, se você quiser ir lá ver.*

As falas, principalmente dos usuários, mostram como os problemas de iluminação pública influenciam diretamente na área da segurança pública e na sensação de segurança dos moradores, que, ao serem questionados, falam que o bairro já foi muito pior do que no momento, mas que ainda não se sentem seguros de fato, mesmo existindo um posto policial ali. Os funcionários do CDHU descreveram que sofreram furtos de cabos de energia nas obras de construção dos centros comerciais. Da mesma forma, foram demonstrados os problemas diretos gerados pela tipologia da habitação escolhida na implantação do bairro, onde o morador das unidades térreas se sente seguro por conhecer os vizinhos; já, em contraponto, com relação às unidades dos prédios onde foram poucos os moradores originais e existe uma alta rotatividade de pessoas, na fala participante 3 fica evidenciada a questão de segurança com relação à tipologia escolhida:

> *Mais ou menos, não muito, mesmo porque antes de fazer aquele muro, era alambrado, inclusive nós colocamos os alambrados, assim, menos de um ano que nós viemos pra cá nós já colocamos, juntou o nosso prédio, é sempre aqui, o nosso, o pessoal de cima, você vai entender, esse bloco aqui de cima e o de lá tem um certa rixa, porque aqui tem um pessoal barra pesada, então, assim, é meio que o pessoal de lá fez uma divisão meio que separando, aí depois nós fizemos o nosso também, porque na época que a gente veio pra cá era carro roubado, danificado, antenas, espelho, vidro, pixavam, as vezes pixavam o nosso ambiente, nunca foi muito bom; depois que colocou o muro a gente achou que iria melhorar, mais aí a molecada começou a pular o muro, tanto é que você vê que na parte de cima já colocaram concertina, agora nós vamos colocar as câmeras primeiro porque pra nós é fundamental as câmeras, aí depois nós vamos fazer a concertina também, porque tem um pessoal barra pesada, e o pessoal de fora entendeu? Vamos dizer, assim, quadrilha acho que não, um grupo deles ali, então tem esse problema.*

Quando questionados quanto ao acesso a equipamentos de saúde, os moradores do bairro fizeram praticamente as mesmas colocações, a falta de um equipamento de pronto socorro; foi relatado que existe somente uma unidade básica de saúde para todo o bairro e demais bairros do entorno. Na fala do participante 3 é demonstrada a necessidade de construção ou mesmo a adequação do equipamento de saúde existente para suprir a demanda existente na área:

> *Tem uma UBS, aqui perto da quadra, ela atende até as dezessete horas da tarde, das sete até as dezessete horas da tarde; pronto socorro tem que ser o Álvaro Azzuz lá em baixo, já houve uma pretensão, aí foi questão política, não sei te falar o que que é, que a nossa UBS seria transformada em um pronto socorro, porque da ponte pra cá, se eu não me engano, todos esses bairros dão oitenta e quatro mil habitantes, é uma cidade; Batatais tem cinquenta e oito mil, quer dizer, somando todos os bairros né, eu não sei, me parece que eles iriam fazer um posto, alguma coisa do tipo lá no Jardim Luiza, pra aqueles lados de lá, não é certeza, aí tiram esse nosso, o mais próximo é aquele pra lá da rodovia, o Jardim do Horto é o mais próximo, e o Álvaro Azzuz, que é mais ali, na avenida ali em baixo.*

A carência de equipamentos de saúde no bairro foi demonstrada pela quantidade de habitantes envolvidos não só no conjunto habitacional propriamente dito, mas em toda a região que ali se apoia.

Os participantes da pesquisa não fazem uso dos equipamentos de educação, por não possuírem filhos no local, por não terem filhos e por conta de os filhos não usarem esses equipamentos devido à faixa etária. Um dos participantes, por ser um membro ativo na comunidade, participar da associação dos moradores do bairro e estar em contato com diversos moradores, relata sobre esses equipamentos do bairro:

> *Tem, tem, uma duas, três, três ou quatro escolas, aqui num raio aí duns oitocentos metros. [...] Tem, mas a creche já é um pouco mais afastada e é mais no sentido Portinari pra lá, tem acho que duas creches ali, tem uma aqui também, aqui em baixo, só que não é tão próximo. [...] É aí, eu não acompanho né, porque assim, nunca vi falar, tem é…, mais é mais difícil de te falar, não faço uso, então não sei te comentar se o pessoal reclama por isso, tal, aparentemente é bem atendido, mas num geral acho que não tá ruim não, talvez pudesse melhorar, mas considerando de 1 a 10, daria um 7, 8 por aí, não tá ruim.*

Conforme descrito pelo participante 3, acredita-se que não existe problema no conjunto habitacional com relação a esse tipo de equipamento urbano.

Sobre os equipamentos de lazer, ou áreas destinadas para esse fim, o participante 1 descreve com mais conhecimento de causa, referente à revitalização que está sendo realizada, e como é a forma de manutenção dessas áreas:

> *Em cada condomínio tem uma área de lazer, vamos supor, tem condomínio que tem sessenta e quatro apartamentos, tem o playground, tem praças, só que elas ficam para o lado de fora dos condomínios, tem academias ao ar livre, perto do prédio sete lá, para o lado da avenida. [...] Isso é tudo prefeitura, agora, interna, é o condomínio que tem que limpar, tem uns que limpam e tem condomínio que não limpa, tem condomínio bem organizadinho lá, áreas verdes ao longo do bairro tem muitas, sempre em cada condomínio tem uma, mas as externas são por conta de prefeitura, que também não está muito limpa não.*

O projeto de implantação de uso e ocupação de solo demonstrado no capítulo 2, juntamente com as etapas de implantação, mostra que a comunidade se identificou com a grande quantidade de espaços de uso comunitário, áreas de lazer e áreas verdes; as respostas dos entrevistados demonstram uma identificação com o bairro por conta da grande quantidade de área de lazer; leia-se a do participante 3:

> *Existe bastante campo de futebol, tinha antigamente de malha, tem algumas coisas assim, tem, dá pra usar, não tá ruim, não tá. [...] Aí fica um pouquinho a desejar porque depende muito da prefeitura né, só a prefeitura, porque campo de futebol, se não tem praticamente nada, geralmente é na terra, o poliesportivo que eles dão um pouquinho a mais de atenção, porque tem iluminação, tem tudo aquele problema, tem cobertura, então eles são obrigados a dar uma atenção um pouquinho melhor.*

Os moradores do bairro relatam que nas áreas verdes e praças, por conta até mesmo da falta de manutenção por parte do poder público, descrita também nas duas últimas falas, o seu uso atualmente é apenas para prática de atividades ilícitas, relacionadas ao consumo de entorpecentes, e a comunidade frequenta esses espaços apenas em determinados horários do dia, conforme descrito pelo participante 2:

> *Agora, nas pracinhas tem bastante, o povo vai, leva os meninos, mas o maior uso, eu acho que é o que acontece na maioria das cidades, quem que acaba usando mesmo, é molecadinha para usar droga, essas coisas, entendeu? Mas que tem, tem bastante, é bem arborizado, não é, digamos assim, não tem manutenção perfeita, mas também não é detonado, a prefeitura que faz a manutenção; nos prédios o condomínio que tem que fazer; por exemplo, o playground mesmo não tem, foi tudo convertido para estacionamento, alguns deles cobertos, outros não, Nas praças, eu acredito*

> *que as árvores tenham sido plantadas ou pela prefeitura ou pela CDHU, porque as árvores que estão lá estão tudo grande.*

Ainda com relação às áreas verdes existentes no bairro, e o envolvimento dos moradores com elas, foi constatada a falta de ações relacionadas a programas de educação ambiental e programas de arborização urbana. Os plantios de árvores nessas áreas são realizados por atitudes isoladas dentro da comunidade, conforme descreve o participante 2:

> *Todas as praças ainda existem, o uso em si, vamos supor em frente a minha casa tem uma área, que não é bem uma praça, virou uma área verde lá; o Sr. Agostinho, que mora lá há quarenta anos, foi plantando, já tem pelo menos umas 200 árvores, todas elas ele que plantou.*

Todas as ações relacionadas a meio ambiente no bairro são executadas por seus moradores, ficando a cargo do poder público somente a coleta e destinação final de resíduos sólidos urbanos e comerciais, e a coleta seletiva. A coleta de resíduos sólidos é regular e realizada três vezes por semana, dividida em setores, havendo variação dos dias; a coleta seletiva é realizada apenas uma vez por semana, na quinta-feira; o morador da unidade térrea relata que as duas coletas são bem feitas. No depoimento do morador do condomínio das unidades dos prédios, foi demonstrado que há grandes problemas principalmente com relação à coleta de resíduos de construção civil, que, segundo ele, antes as caçambas podiam ficar próximas ao prédio, e após a revitalização foram construídos muros que impossibilitam a entrada do caminhão; as mesmas situações são verbalizadas com relação à coleta seletiva e à coleta de resíduos sólidos domésticos:

> *É, hoje, eu vou falar de hoje, eu acho assim, que caiu um pouco, porque tinha a coleta normal aqui em baxo, começou a ter muito, por causa da chuva, tava sujo, a juntar muita sujeira, eles colocaram tipo aqueles, é uns tamborzão, containers né, que de uma certa forma pra nós foi bom, apesar que na hora, mas ela atendia, acho que na rua tinha umas duas ou três, aí todo mundo depositava, tanto o pessoal da casa como do prédio, ficava tudo ali; agora eles fizeram esse dentro da estrutura, eu acho que junta muito, eu acho que assim ficou é, como é que eu vou te dizer, dificultou pra nós, tanto a capacidade de armazenamento é pequena, tem dia que ce não consegue pôr lixo de tanto que tem, e agora exige uma certa manutenção de limpeza, então ce tem que lavar aí, dá mal cheiro; antes, no tamborzão, ficava mais fácil, punha lá, aí o caminhão já ficava na rua; nesse ponto ficou um pouco ruim pra nós.*

O participante 3 também disse que nos prédios não existem locais ou lixeiras para coleta seletiva, ele relata que todos os moradores acabam colocando esses resíduos na calçada externa aos condomínios, e que muitas vezes a empresa terceirizada pela prefeitura demora de 15 a 20 dias para fazer a coleta.

A pavimentação no bairro não se apresentou como um problema para a CDHU e para os moradores, que relatam estar contentes com esse quesito; apenas salientam a necessidade de melhoria na qualidade dos recapeamentos; os reparos são realizados pela prefeitura, periodicamente, porém a qualidade da pavimentação, segundo os moradores, deixa a desejar. Ainda quanto à pavimentação, o participante 1 relata sobre os investimentos da CDHU no conjunto das unidades habitacionais dos prédios, com a construção de passeio público e pavimentação no condomínio:

> *A pavimentação está boa, lá tem um negócio que eles fizeram também, quando você estava em um condomínio aqui, o asfalto não interligava o condomínio nas ruas de trás, agora as ruas foram interligadas na avenida, antes tinha um retorno no final das ruas e a pessoa tinha que voltar, acho que foi o Sidney que fez isso, aí ficou uma beleza. A avenida está muito boa, tem passeio público em tudo lá, tudo foi a companhia que fez, e agora, nas que estavam quebradas, foi remendado, foram feitas algumas novas; a CDHU gastou vinte e seis milhões de reais no concerto dos prédios e condomínios. As casas já estão averbadas, elas foram feitas na época de Cecape, aquelas com as paredes pré-moldadinhas.*

Conforme descrito no capítulo 2, a fala do participante 1 cita a metodologia empregada nas unidades térreas, o que, na época, foi muito inovador, por utilizar placas pré-moldadas na construção das unidades; ao mesmo tempo ele descreve que, após a utilização por parte dos moradores, foi constatada a baixa qualidade em termos de conforto, térmico e acústico, por conta da espessura das paredes; salientou ainda que o sistema não foi mais utilizado.

As redes de coleta de esgotamento sanitário, e a água potável, também não apresentaram problemas para a CDHU e os moradores; a única questão colocada à tona foi a distribuição de água potável nos edifícios, que, segundo a fala do participante 1, existe nos prédios uma caixa d’água de seis mil litros no último pavimento, que faz a distribuição para todas as unidades, e existia uma caixa d’água subterrânea com duas bombas, funcionando como uma reserva; pela falta de manutenção e de recursos financeiros para troca e conserto das bombas, a CDHU optou por realizar a demolição e aterramento dos locais onde os

reservatórios se localizavam. Outro problema seria a distribuição de apenas uma ligação para todas as unidades, que depois deve ser dividida entre todos os moradores de forma igualitária; a SABESP, em conjunto com a prefeitura, individualizou todas as unidades dos prédios, mas ainda há alguns que não aceitam, a situação é relatada pelo participante 3:

> *É, e mesmo porque depois que separaram a água deles, não tem como dividir uma água que vem, num é pro condomínio, pra dividir pra todos os apartamentos, ninguém sabe quanto se vai usar, então, inclusive aqui não é feita a divisão da água; na época, em 2003, não, em 98 ou 2003, alguma coisa assim, porque algumas pessoas aqui não aceitaram, porque sabiam que o consumo deles era alto e, lógico, a conta deles ia lá em cima; então, pra eles, era conveniente distribuir igual para todos, se eu morar sozinho e lá em cima tem cinco pessoas, lá em cima eles vão pagar a mesma coisa, quer dizer, essa é a desvantagem, que tem pessoas aqui que é uma, duas pessoas dentro de casa.*

O grande litígio que originou os processos para regularização e revitalização dos condomínios foi a construção de prédios comerciais nas vagas de garagem dos prédios, que ficam de frente para a avenida Abrahão Brickmann. Os pontos comercias, segundo o participante 1, impossibilitariam a regulação dos imóveis por se tratar de construções irregulares; as medidas tomadas em conjunto com o ministério público não deixaram opção para os proprietários, a única solução seria demolir, o que foi realizado, e construídos centros comerciais em forma de condomínios. As opções adotadas pela CDHU foram tema, entre os participantes 2 e 3, de várias alegações, como a não opção de permanecer nos comércios construídos pelos moradores, o alto custo da parcela a ser paga nos centros comerciais, a não priorização dos moradores do bairro para escolhas de box nos condomínios comercias e falta de acessibilidade dentro desses equipamentos.

Nesse panorama de insatisfação da população foi verbalizado pelos dois moradores do bairro que na localidade existe uma boa rede de serviços prestados, havendo bons supermercados, boa diversidade do comércio local, salientando somente a falta de serviços bancários, que até a data das entrevistas eram realizados fora do bairro. O participante 2 relata, ainda, sobre a área comercial no bairro, e emite sua opinião com relação aos novos centros comerciais:

> *Isso, eu, na verdade, achava uma característica do bairro, claro que para os prédios ficava ruim, mas em termos para servir a população, tudo que você precisava tinha ali próximo, e ainda tem ali, esse é um diferencial que eu*

> *gosto muito dali aonde eu moro, porque eu consigo fazer tudo a pé, tem posto de gasolina, tem supermercado, hoje tem banco, tem varejão, tem outros tipos de serviços que é ali perto, manicure, cabelereiro; na verdade, no bairro, no projeto inicial constavam as áreas comercias que ainda tem, só que eles ou demoraram muito para desenvolver, por que era bem assim, meio pontual né, e com essa falta de infraestrutura, por exemplo de asfalto, então dificultava; demorou, foi feito pela ineficiência mesmo depois de algum tempo, e acabou acontecendo, e é o mesmo modelo que eles estão implantando de novo, faz em um ponto, três andares e escada, eu acho que não vai funcionar, por conta de acessibilidade, visibilidade, porque a maioria das pessoas que compravam ali eram os transeuntes da avenida mesmo, quem passava por ali, tem um fluxo de pessoas durante o dia, final de semana, andando na avenida inteira, é muito grande.*

Com a análise de todos os fatores referentes ao bairro e os seus moradores foi questionado se a escolha da tipologia influencia de maneira ativa na vida dos moradores; o participante 1 assim descreve as duas tipologias:

> *Eu vou ser sincero pra você, eu não sei porque que parou não, primeiro fazia só em cidades grandes, depois soltou em algumas cidades pequenas para fazer isso aí, eu particularmente acho que não funciona, porque o pessoal que vai morar lá não está preparado, infelizmente não está, o cara que vai morar lá tem galinha, tem a vaca, tem tudo lá, quer levar e não tem jeito de levar.*

Dentro do mesmo tema, o participante 2 relata a falta de acessibilidade das unidades habitacionais nos prédios, a dificuldade de locomoção das pessoas nas escadas; ao longo da entrevista fala até da questão de a escada ser aberta, sem proteção de sol e chuva, e finaliza dizendo que o fator diferencial determinante entre as duas seria a possibilidade de ampliação das casas térreas, na melhoria e valorização do imóvel, que pode ocorrer ao longo dos anos.

> *Eu acho que principalmente manutenção e acesso porque hoje, se você for ver, eles têm quatro pavimentos, hoje já seria proibido pelo menos sem elevador, entendeu, quatro lances de escadas, para quem mora no último é complicado, eu fazia entrega lá, nossa senhora, quando olhava lá trinta e seis, oito caixas de compra e um gás; e outra, também esse problema da residência, a pessoa compra aquela casa modesta, pequena, faz o fechamento do lote, com o tempo ele vai investindo ali, a maioria das casas lá é totalmente reformada, desconfigurada do modelo original, então ele casa, ele pega um dinheirinho e vai investindo, vai melhorando a qualidade do uso do imóvel, tem a possibilidade de ampliação e principalmente o conforto, dimensão de cômodo, privacidade, entendeu.*

O participante 3 fala sobre o tema, dizendo da necessidade de melhoria do material utilizado nos prédios, como a espessura da laje, das paredes;

relata que os maiores problemas são de ruídos, todo o barulho que um vizinho faz, o outro escuta claramente, prejudicando muito a questão da liberdade dos dois moradores. Fala da falta de liberdade dentro da própria unidade e as limitações que ainda existem de convívio social com familiares e até mesmo entre os moradores, a falta de um espaço externo à unidade para realizar reuniões e ter a liberdade de uso, esses foram os principais fatores apresentados.

> *Com certeza, com certeza, mesmo porque é, apesar que cada pessoa é de uma maneira, é cultura diferente, conhecimentos diferentes, situações financeiras diferentes, quer dizer, tem tudo isso, influencia, mas pelo menos na casa você tem a porta de entrada sua, você não tem interferência de cima ou nas laterais, então ce não vai ter problema de ruído, você tem o vizinho brigando mas não é direto na sua casa, ou som, se faz uma festinha, mas assim, pelo menos dá pra relevar né, aí as vezes no dia seguinte, a próxima vez, aí ce baixa aí e tal, quer dizer, eu acredito que seja mais fácil né, porque o prédio te tira sua liberdade. E vamo dizer que nós já tivemos, o pessoal, mesmo, que a gente tem aqui mais afinidade, ah vamo fazer um churrasquinho? Vamo, ce tem que limitar, fazer tipo, esticar uma lona, alguma coisa pra meio que se esconder né, se não tem um espaço pra isso né, quer dizer, ce não tem aquele convívio igual todo mundo tem, um parente, sei lá, na casa de um parente, ce fica muito limitado.*

As falas dos participantes demonstram a realidade do Bairro Vicente Leporace, trazendo à tona seus principais aspetos de pós-ocupação, dentro de duas tipologias, as unidades habitacionais térreas e os prédios, observando o seu uso após a construção, como os moradores vivem, quais seus principais anseios e a maneira como o poder público em conjunto com empresas privadas realizaram suas construções.

5.1 PROPOSTA E CONSIDERAÇÕES PARA A IMPLANTAÇÃO DE CONJUNTOS HABITACIONAIS COM VISTAS AO DESENVOLVIMENTO SOCIAL SUSTENTÁVEL

A pesquisa se propôs a estudar a parte histórica da origem das habitações de interesse social no mundo, no Brasil e na cidade de Franca, assim como seus impactos no desenvolvimento de determinadas regiões; a apresentação das metodologias de implantação e as condicionantes, usando como exemplo a CDHU, demonstram a abrangência do tema estudado.

Tendo como ponto de partida a experiência vivenciada no conjunto habitacional Vicente Leporace, pode-se pautar, na etapa primordial e indispensável

para início de qualquer empreendimento do gênero habitacional, a escolha da área. Devido à forte especulação imobiliária e à falta de leis que controlem o uso e ocupação de solo de maneira a diminuir e ocupar os vazios urbanos existentes, os indivíduos que têm menor capacidade de compra e investimento são levados para áreas cada vez mais distantes do centro das cidades.

A ocupação nessas localidades acaba criando novos sistemas comerciais, econômicos e sociais complexos, como foi observado na ocupação irregular de áreas públicas e de convívio social na frente dos prédios do conjunto habitacional, em reposta à falta de áreas destinadas ao comércio.

Neste mesmo viés pode-se dizer que a implantação de conjuntos habitacionais em edifícios de prédios deve, antes de mais nada, considerar a população que será atendida, pois a pesquisa mostra que em outras localidades as unidades em conjuntos verticais foram bem sucedidas. Tais construções interferem na paisagem da cidade, gerando aglomeração populacional que prejudica os acessos aos bairros vizinhos, e estabelecem necessidade de investimentos para melhoria da rede coletora de água de chuva, de esgoto e distribuição de água. Os empreendimentos multifamiliares no município de Franca demonstraram dificuldades na organização dos condomínios e, quando constituídos, a grande inadimplência por parte dos moradores repercute, quase que em sua totalidade, em carências nas áreas de higiene, pintura, conserto de coberturas, iluminação, muros de proteção, equipamentos de uso comum, entre outros.

Outro aspecto importante seria o combate dos interesses no uso e ocupação de solo, ocupando os espaços vazios, construindo para os mais necessitados moradias próximas às suas atividades diárias, diminuindo o tempo com transporte e gastos diários; esses aspectos são previstos em lei e foram elencados no capítulo 4, como condicionantes para escolha das áreas de implantação.

A impermeabilização de grandes áreas para pavimentação, passeio público, áreas de estacionamento, propiciam o aumento da velocidade do escoamento de águas pluviais, que, quando acumuladas, potencializam sua energia, gerada após a sua coleta por bocas de lobo, com lançamento nos corpos hídricos mais próximos; tais lançamentos devem dimensionar o acúmulo de água da ocupação, projetando e construindo dissipadores de energia, que reduzem seus impactos; dispersando de forma lenta e com menos energia acumulada, esse dispositivo não permite o surgimento de danos ambientais principalmente em áreas

de preservação permanente, como assoreamento de rios e abertura de processos erosivos. A CDHU realizou no processo de revitalização a construção de calçadas com áreas de gramado, dentro dos condomínios; foram quebrados os pisos de concreto, aumentando a área permeável e assentando nas grandes áreas, como estacionamento, pavimento de blocos intertravados, que permitem a permeabilidade de água de chuva; essa medida demonstra que já existe a preocupação ambiental na nova gestão da Companhia, devendo ser realizada a mesma prática em novos conjuntos habitacionais.

O cenário ambiental demonstra uma racionalidade na construção de conjuntos habitacionais verticais no município, devido à diminuição considerável na área de ocupação de solo para aberturas de vias, áreas de praças, áreas institucionais, sistema de lazer e áreas verdes, que consequentemente impermeabilizariam menos, diminuindo os impactos gerados à frente da ocupação; e os dados levantados pela pesquisa permitem concluir que, efetivamente, as condicionantes ambientais devem ser respeitadas e adequadas de acordo com a legislação vigente, considerando o princípio da sustentabilidade, e os três pontos, social, econômico e ambiental.

Divergindo do condicionante de maior aproveitamento do solo urbano com a verticalização das cidades, nota-se que no Parque Vicente Leporace o processo de pós-ocupação na tipologia de prédios isolados está deficiente, com a deterioração visível das áreas externas, como fachadas sem pintura, problemas nas estruturas das coberturas, falta de reposição de telhas, deficiência na poda das áreas gramadas no entorno e acessos de carros e pedestres sem a devida manutenção.

Na concepção do projeto não foi observada a população que o ocuparia; a inexistência de moradias verticais na cidade poderia ser uma resposta para as dificuldades encontradas, ou ao mesmo tempo uma leitura a ser realizada e não aplicada. De que maneira o poder público cria um sistema de condomínio e propriedade em fração ideal para moradores carentes de educação, saúde e principalmente recursos financeiros, para que esses mesmos assumam um prédio habitacional de maneira totalitária, com encargos de água potável, energia elétrica, esgotamento sanitário e manutenção.

As habitações sociais verticais, segundo o morador, estimulam o conflito, com acessos de uso comum, geração de ruídos pela divisão de paredes

entre apartamentos ser a mesma e, principalmente, nas lajes de piso sem isolamento acústico, gerando ruído para os vizinhos dos pavimentos inferiores. Após os apontamentos fica claro que culturalmente não estaria essa população preparada para habitar um espaço coletivo, desta maneira a implantação e/ou projeto dos prédios seria errônea.

Poderia o conjunto habitacional ser de certa forma encarado como isolamento de massa populacional menos favorecida e controle direto pelo poder público e financeiro, este ditando as regras na geração de empregos, locais de comércio e indústrias, manipulando o entorno dos conjuntos de acordo com o seu benefício próprio.

No mesmo bairro habitacional de interesse social as unidades térreas isoladas em terrenos individualizados demonstram maior possibilidade do uso do solo urbano, proporciona projetos de melhoria e aumento da casa; no mesmo panorama, a intimidade de acesso residencial e a individualidade do terreno gera ganho social para o morador, que pode fazer de sua propriedade seu benefício e de sua família.

A pesquisa demonstra uma real necessidade de se analisar a sociedade onde será implantado o conjunto, de maneira a compreender sua forma de morar, assim trará um norte na escolha da tipologia, na organização dos espaços internos dos condomínios, no preocupação com a construção de áreas de convívio social isoladas para uso exclusivo de moradores; talvez fosse um ponto de equilíbrio para que os futuros habitantes não perdessem tanto a liberdade que existia em suas residências anteriores, ressaltando-se a necessidade do apoio social de pós-ocupação; seria esta uma das medidas mais importantes observadas na pesquisa, com ela pode-se orientar como será criado o estatuto condominial, como utilizar as unidades de maneira correta, como amenizar os conflitos existentes e como organizar os processos de manutenção dos prédios.

A sustentabilidade social e a ambiental, demostradas na pesquisa, devem ser encaradas como regras, condicionantes para o real desenvolvimento de uma população. Atualmente o que se mostram são números astronômicos de recursos financeiros investidos na produção habitacional, na produção, ou, pode-se dizer, na economia de grandes construtoras de forma a gerar recolhimento de impostos trabalhistas, encargos sociais e financeiros que direta ou indiretamente retornam aos cofres públicos de diversas maneiras, de modo satisfatório a manter a

família de baixa renda substancialmente contente por ter sua casa própria, e os poderes público e financeiro no controle social.

6 CONSIDERAÇÕES FINAIS

A produção habitacional social no Brasil é marcada pela necessidade de expansão do território urbano onde será implantada, o que interfere nos interesses econômicos e políticos que irão impulsionar a escolha de uma determinada área ou outra, e até mesmo a continuidade dos projetos de viabilidade ou não.

A pesquisa demonstrou nesse histórico, conjuntos que obtiveram bons resultados em suas concepções e implantações, devido à qualidade da pesquisa de novos materiais, da sociedade local e, principalmente, de caráter locacional. As leis apresentadas ao longo do trabalho, em conjunto com as metodologias de implantação, mostram que mesmo que existam boas diretrizes e parâmetros legais, falta a sua execução de forma integral.

Na cidade de Franca, devido à expansão territorial que aconteceu para construção dos conjuntos habitacionais da cidade, os possuidores de grandes áreas locais puderam interferir no processo de escolha delas, possuindo relação direta com o poder público. Como em outros municípios, existem na cidade pessoas que acumulam uma quantidade considerável de lotes, residências e áreas possíveis de serem loteadas; com isso se valem de seu poder econômico e político para alocar os conjuntos, direcionando a infraestrutura básica para os arredores de suas propriedades.

A escolha das áreas torna-se verdadeiro negócio de loteamento, priorizando longas distâncias do centro, de maneira a levar a infraestrutura básica em diversas áreas que mais tarde se tornam vazios urbanos e possibilitam o acúmulo da propriedade urbana e a especulação imobiliária.

Através da pesquisa veio à tona um problema que não é de conhecimento da maioria dos habitantes, a necessidade de regularização fundiária dos conjuntos habitacionais de interesse social, como o Bairro Vicente Leporace; muitos se encontram sem regularidade documental, implantados em áreas rurais até os dias atuais, o que demonstra negligência do poder público na fiscalização dessas

ocupações, e o maior problema está acontecendo atualmente, pois os mutuários, após pagarem por aproximadamente vinte cinco anos por sua casa, não conseguem a quitação e nem a matrícula do imóvel no seu nome, são apenas usuários da unidade habitacional, e não seus proprietários.

Apesar das condições econômicas do município e da região serem destaque entre as demais áreas do estado, as condições da infraestrutura dos loteamentos e conjuntos habitacionais não são aceitáveis, tais como iluminação pública, inexistência de equipamentos públicos e a degradação ambiental em várias localidades; a falta de preocupação com o sistema de drenagem de águas pluviais, que acarretaram o surgimento de voçorocas; e, posteriormente, os passivos ambientas e o ônus ficam para o poder público.

Os conjuntos habitacionais são polos que atraem diversas pessoas para uma região em pouco espaço de tempo, contribuindo de forma significativa para o povoamento e adensamento populacional; estes, através de suas demandas, utilizam e transformam o projeto de implantação de áreas públicas e áreas residenciais, criando espaços que atendam as necessidades geradas devido à distância dos equipamentos públicos e do centro comercial, exaltando o poder econômico em primeiro plano em relação ao interesse coletivo.

Torna-se, desta forma, primordial para o desenvolvimento local, a priorização e qualificação dos espaços de uso coletivo, podendo ser o ponto de equilíbrio na modificação do meio ambiente construído e natural, o controle social e, principalmente, o mediador entre o poder público e a sociedade local.

Quando observado o panorama econômico, este deve ser analisado mais profundamente em relação ao desenvolvimento regional, podendo ser apenas um movimento econômico momentâneo, que acontece no decorrer da construção das obras de infraestrutura, com a compra de materiais, geração de empregos no ramo da construção civil, distribuição de renda no comércio local de serviços, mas somente em um curto período; após a finalização das obras, os conjuntos habitacionais de interesse social se tornam verdadeiros monumentos de morar, sem investimentos para sua manutenção, deterioram ao longo do tempo, desfavorecendo a paisagem urbana na maioria das vezes. Principalmente na cidade de Franca, quando de trata de ocupações verticais, nota-se a ausência de organização condominial e a falta de recursos para manutenção.

Deve-se pensar em implantações que possuam polos que podem proporcionar desenvolvimento econômico no local, não apenas isolar as moradias e acumular pessoas menos favorecidas longe das vistas do restante da cidade, obrigando sua locomoção, também deficitária, através do transporte público para ter acesso aos serviços básicos públicos e privados.

Os projetos e planos de ocupação no âmbito da habitação social não podem mais ser pensados somente através do método construtivo, da tecnologia de materiais, na distribuição das áreas públicas e na moradia, mas devem atuar nas discussões políticas regionais e nos processos de ocupação territorial, utilizando-se da concepção da sustentabilidade, permitindo que o sistema de uso e ocupação de solo seja de fato determinado por leis vigentes, observando-se a cultura da população afetada, o tipo de solo onde será implantado e as condicionantes ambientais do seu entorno.

Ampliam-se, assim, as opções de inserção social da população envolvida, de forma a garantir seu acesso a emprego, saúde, mobilidade urbana, indo muito além do que apenas pensar no meio ambiente construído, respeitando a cultura local e seus costumes sociais. Para pesquisas futuras sugere-se a expansão dos estudos sobre os impactos para outros conjuntos habitacionais.

REFERÊNCIAS

ALBANO, Mayara Pissutti. *A importância do planejamento urbano ambiental:* a habitação social e a expansão urbana em Presidente Prudente-SP. 2013. Dissertação de Mestrado da Universidade do Oeste Paulista – Unoeste, Presidente Prudente, SP.

ALMEIDA, Caliane Christie Oliveira de. *Habitação social origens e produção*. 2007. (Natal, 1889 – 1964), São Carlos.

ALVIM, A. T. B.; CASTRO, L. G. R.; ZIONI, S. *Avaliação de políticas públicas urbanas.* In ALVIM, A.T.B.; CASTRO, L.G. de (Org.). Avaliação de políticas públicas urbanas: contexto e perspectivas. São Paulo: Universidade Presbiteriana Mackenzie, 2010.

ARRETCHE, Marta. Intervenção do Estado e Setor Privado: o modelo brasileiro de política habitacional. *Espaço & Debates. V-10, n. 31, 1990.* : 21-36.

ARRUDA, Ângelo *M. O arquiteto e o planejamento ambiental e os riscos da falta de discussão*. Vitruvius. Arquitextos 015 – texto especial 092, ago. 2001. Disponível em: <http://www.vitruvius.com.br/arquitextos/arq000/esp092.asp>, acesso em: 08 de fevereiro de 2018.

BENEVOLLO, Leonardo. *História da arquitetura moderna*. São Paulo: Perspectiva, 1976.

BERTELLI, C. *Termo de referência para proteção de manancial* – Córrego das Pedras, Patrocínio Paulista: autor, 2008.

BONDUKI, Nabil. *Origens da habitação social no Brasil*: arquitetura moderna, lei do inquilinato e difusão da casa própria. 7. ed. São Paulo: Estação Liberdade, FAPESP, 2017.

BONDUKI, Nabil. *Os pioneiros da habitação social no Brasil*: volume 01. 1. ed. - São Paulo: Editora Unesp; Edições Sesc São Paulo, 2014.

BONDUKI, Nabil. *Do projeto moradia ao programa Minha Casa, Minha Vida*. *Teoria e Debate*, n. 82: 8-14. Disponível em: <http://www.teoriaedebate.org.br/materias/nacional/do-projeto-moradia-ao-programa-minha-casa-minha-vida?page=full>, acesso em: 08 agosto de 2017.

BRASIL, Lei n° 12.651, de 25 de maio de 2012. Dispõe sobre a proteção de vegetação nativa; altera as Leis n°s 6.938, de 31 de agosto de 1981, 9.393, de 19 de dezembro de 1996, e 11.428, de 22 de

dezembro de 2006; revoga as Leis nºs 4.771, de 15 de setembro de 1965, e 7.754, de 14 de abril de 1989, e a Medida Provisória nº 2.166-67, de 24 de agosto de 2001; e dá outras providências.

BUARQUE, Sergio C. *Construindo o desenvolvimento local sustentável*. 4. ed. Rio de Janeiro: Garamond. 2008.

CDHU, Apresentação da empresa. Disponível em: <http://www.cdhu.sp.gov.br/a_empresa/apresentacao-cdhu.asp>, acesso em: 14 de julho 2017. <http://www.cdhu.sp.gov.br/a_empresa/apresentacao-cdhu.asp>

COSTA, Simone da Silva Costa. *Impactos da política de habitação social e o direito humano à moradia no Brasil,* Bauru, Rev. v.2, n. 3, p. 191-206, julho./dez. 2014.

DUTRA, Walkiria Zambrzycki. *Entre a produção habitacional estatal e as moradias precárias*: uma análise da popularização da casa própria no Brasil », *Configurações*[Online], n.10 | 2012. Disponível em: <http://configuracoes.revues.org/1487;DOI : 10.4000/configuracoes.1487>, acesso em: 09 de setembro 2017.

ECO, *Umberto. Como se faz uma tese.* 22 ed. São Paulo: Perspectiva, 2009.

ENGELS, Friedrich. *Situação da classe trabalhadora na Inglaterra*. Trad. B. A. Schumann. São Paulo: Boitempo, 2008.

FALANSTÉRIOS, Jean-Baptiste André Godin. *Palais social du familistère, based on socialista Charles Fourier's Phalanstery*. Guise, France, 1859. Disponível em: <http://grupaok.tumblr.com/post/93228399909/jean-baptiste-andr%C3%A9-godin-palais-social-du>, acesso em: 14 de julho 2017.

FARAH, M. *Estado, Previdência Social e Habitação*, Dissertação de Mestrado apresentado à FFCHLUSP, mimeo.

FELDMAN, Sarah. (coord). Programas de gestão integrada para o município de Franca expansão urbana. São Carlos: Departamento de Arquitetura e Urbanismo, EESC USP, 2002.

FERREIRA, Mauro; SATURI, Linda. *Habitação social na cidade de Franca*: a experiência do Programa Teto Seguro. Franca Prohab, 2003 (mimeo).

FRAMPTON, Kenneth. *História crítica da arquitetura moderna*. Trad. Jefferson Luiz Camargo, rev. téc. 2. ed. Julio Fischer. São Paulo: Martins Fontes, 2008.

FRANCA, Localização da região administrativa de Franca. Disponível em: <http://apdfranca.blogspot.com.br/2013/05/mapa-dos-municipios-da-regiao.html>, acesso em: 08 de março de 2016.

FUENTES, Maria Cecilia Sodré. Conjunto residencial parque Vicente Leporace: marco de novas concepções urbanísticas na trajetória do BNH. Dissertação de mestrado em Engenharia Urbana. São Carlos: UFSCar, 2006.

FURTADO, Celso. *Introdução ao desenvolvimento:* enfoque histórico-estrutural. 3. ed. Rio de Janeiro: Paz e Terra, 2000.

GIL, Antônio Carlos, 1946 - *Como elaborar projetos de pesquisa*. 4. ed. - São Paulo: Atlas, 2002

HONDA, Wilson Saburo. Certificação da sustentabilidade de edifícios de escritórios corporativos no Brasil. Tese (Doutorado) em Engenharia. São Paulo: Escola Politécnica da Universidade de São Paulo. Departamento de Engenharia de Construção Civil.

HOWAD, Ebenezer. *Garden cities of to-morrow*. 2. ed. London: Swan Sonnenschein, Paternoster Square, 1902.

KOPP, Anatole. *Quando o moderno não era um estilo e sim uma causa*. São Paulo: Nobel/Edusp, 1990

KOURY, Ana Paula. *Para ler arquitetura e democracia no Brasil*: os arquitetos e o debate interrompido com o golpe de 1964. n. 241, abril/2014. Disponível em: <http://www.au.pini.com.br/arquitetura-urbanismo/241/artigo310681-1.aspx>, acesso em: 19 de julho de 2017.

LINKEDIN. Conjunto Habitacional Presidente Getúlio Vargas, publicado por Renan Clementino – Setembro/2016. Disponível em: <https:// pt.linkedin.com/pulse/documentário-acadêmico-conjunto-habitacional-vargas-clementino>, acesso em: 10 de setembro de 2017.

MARICATO, Ermínia. *Brasil cidades*: alternativas para a crise urbana. Petrópolis: Vozes, 2001.

NOGUEIRA, Vinícius César Prado. Revitalização de condomínio do Conjunto Habitacional “Parque Vicente Leporace”. 2012. Trabalho de Conclusão de Curso (Bacharelado em Arquitetura e Urbanismo) – Universidade de Franca, Franca.

OLIVEIRA, Eliecy Eduarda. *Habitação Social*: territorialização da produção e do consumo no espaço urbano, II Seminário Internacional sobre Desenvolvimento Regional. Santa Cruz do Sul, RS, 28-01 a 2004.

ORNSTEIN, S. W.; ROMERO, M. (colaborador). *Avaliação pós-ocupação do ambiente construído*. São Paulo: Studio Nobel/Edusp, 1992.

PLANOS DE UM FALANSTÉRIO. Disponível em: <http://www.temporamagazine.com/wp-content/uploads/El-Falansterioo.jpg>, acesso em 14 de julho de 2017.

POLETO, Sálua Kairuz Manoel. *Referências europeias de arquitetura e urbanismo nas origens da produção de habitação de interesse social no Brasil* (1930-1964), São Carlos, 2011.

SANTOS, Milton. *A urbanização brasileira*. São Paulo: Hucitec, 1993.

SILVA, Ricardo Dias. *Habitação mínima na primeira metade do século 20*, 2006. Monografia (Bacharelado em Habitação, Metrópoles e Modos de Vida – SAP 5846), São Carlos, 2006.

TRAMONTANDO, Marcelo. *Novos modos de vida, novos espaços de morar*: Paris, São Paulo, Tokyo. 1998. Tese de Doutorado. São Paulo: FAU-USP.

WERNA, Edmundo. *Inserção urbana e avaliação pós-ocupação (APO) da Habitação de Interesse Social*. São Paulo: FAUUSP, 2002. (Coletânea Habitare/FINEP,1).

ANEXO

LEI Nº 11.124, DE 16 DE JUNHO DE 2005.

Mensagem de veto

Dispõe sobre o Sistema Nacional de Habitação de Interesse Social – SNHIS, cria o Fundo Nacional de Habitação de Interesse Social – FNHIS e institui o Conselho Gestor do FNHIS.

O PRESIDENTE DA REPÚBLICA Faço saber que o Congresso Nacional decreta e eu sanciono a seguinte Lei:

Art. 1º Esta Lei dispõe sobre o Sistema Nacional de Habitação de Interesse Social – SNHIS, cria o Fundo Nacional de Habitação de Interesse Social – FNHIS e institui o Conselho Gestor do FNHIS.

CAPÍTULO I
DO SISTEMA NACIONAL DE HABITAÇÃO DE INTERESSE SOCIAL

Seção I
Objetivos, Princípios e Diretrizes

Art. 2º Fica instituído o Sistema Nacional de Habitação de Interesse Social – SNHIS, com o objetivo de:

I – viabilizar para a população de menor renda o acesso à terra urbanizada e à habitação digna e sustentável;

II – implementar políticas e programas de investimentos e subsídios, promovendo e viabilizando o acesso à habitação voltada à população de menor renda; e

III – articular, compatibilizar, acompanhar e apoiar a atuação das instituições e órgãos que desempenham funções no setor da habitação.

Art. 3º O SNHIS centralizará todos os programas e projetos destinados à habitação de interesse social, observada a legislação específica.

Art. 4º A estruturação, a organização e a atuação do SNHIS devem observar:

I – os seguintes princípios:

a) compatibilidade e integração das políticas habitacionais federal, estadual, do Distrito Federal e municipal, bem como das demais políticas setoriais de desenvolvimento urbano, ambientais e de inclusão social;

b) moradia digna como direito e vetor de inclusão social;

c) democratização, descentralização, controle social e transparência dos procedimentos decisórios;

d) função social da propriedade urbana visando a garantir atuação direcionada a coibir a especulação imobiliária e permitir o acesso à terra urbana e ao pleno desenvolvimento das funções sociais da cidade e da propriedade;

II – as seguintes diretrizes:

a) prioridade para planos, programas e projetos habitacionais para a população de menor renda, articulados no âmbito federal, estadual, do Distrito Federal e municipal;

b) utilização prioritária de incentivo ao aproveitamento de áreas dotadas de infra-estrutura não utilizadas ou subutilizadas, inseridas na malha urbana;

c) utilização prioritária de terrenos de propriedade do Poder Público para a implantação de projetos habitacionais de interesse social;

d) sustentabilidade econômica, financeira e social dos programas e projetos implementados;

e) incentivo à implementação dos diversos institutos jurídicos que regulamentam o acesso à moradia;

f) incentivo à pesquisa, incorporação de desenvolvimento tecnológico e de formas alternativas de produção habitacional;

g) adoção de mecanismos de acompanhamento e avaliação e de indicadores de impacto social das políticas, planos e programas; e

h) estabelecer mecanismos de quotas para idosos, deficientes e famílias chefiadas por mulheres dentre o grupo identificado como o de menor renda da alínea "a" deste inciso.

Seção II
Da Composição

Art. 5º Integram o Sistema Nacional de Habitação de Interesse Social – SNHIS os seguintes órgãos e entidades:

I – Ministério das Cidades, órgão central do SNHIS;

II – Conselho Gestor do FNHIS;

III – Caixa Econômica Federal – CEF, agente operador do FNHIS;

IV – Conselho das Cidades;

V – conselhos no âmbito dos Estados, Distrito Federal e Municípios, com atribuições específicas relativas às questões urbanas e habitacionais;

VI – órgãos e as instituições integrantes da administração pública, direta ou indireta, das esferas federal, estadual, do Distrito Federal e municipal, e instituições regionais ou metropolitanas que desempenhem funções complementares ou afins com a habitação;

VII – fundações, sociedades, sindicatos, associações comunitárias, cooperativas habitacionais e quaisquer outras entidades privadas que desempenhem atividades na área habitacional, afins ou complementares, todos na condição de agentes promotores das ações no âmbito do SNHIS; e

VIII – agentes financeiros autorizados pelo Conselho Monetário Nacional a atuar no Sistema Financeiro da Habitação – SFH.

Art. 6º São recursos do SNHIS:

I – Fundo de Amparo ao Trabalhador – FAT, nas condições estabelecidas pelo seu Conselho Deliberativo;

II – Fundo de Garantia do Tempo de Serviço – FGTS, nas condições estabelecidas pelo seu Conselho Curador;

III – Fundo Nacional de Habitação de Interesse Social – FNHIS;

IV – outros fundos ou programas que vierem a ser incorporados ao SNHIS.

CAPÍTULO II
DO FUNDO NACIONAL DE HABITAÇÃO DE INTERESSE SOCIAL

Seção I
Objetivos e Fontes

Art. 7º Fica criado o Fundo Nacional de Habitação de Interesse Social – FNHIS, de natureza contábil, com o objetivo de centralizar e gerenciar recursos orçamentários para os programas estruturados no âmbito do SNHIS, destinados a implementar políticas habitacionais direcionadas à população de menor renda.

Parágrafo único. (VETADO)

Art. 8º O FNHIS é constituído por:

I – recursos do Fundo de Apoio ao Desenvolvimento Social – FAS, de que trata a Lei nº 6.168, de 9 de dezembro de 1974;

II – outros fundos ou programas que vierem a ser incorporados ao FNHIS;

III – dotações do Orçamento Geral da União, classificadas na função de habitação;

IV – recursos provenientes de empréstimos externos e internos para programas de habitação;

V – contribuições e doações de pessoas físicas ou jurídicas, entidades e organismos de cooperação nacionais ou internacionais;

VI – receitas operacionais e patrimoniais de operações realizadas com recursos do FNHIS; e

~~VII – outros recursos que lhe vierem a ser destinados.~~

VII - receitas decorrentes da alienação dos imóveis da União que lhe vierem a ser destinadas; e (Redação dada pela Lei nº 11.481, de 2007)

VIII - outros recursos que lhe vierem a ser destinados. (Incluído pela Lei nº 11.481, de 2007)

Seção II
Do Conselho Gestor do FNHIS

Art. 9º O FNHIS será gerido por um Conselho Gestor.

Art. 10. O Conselho Gestor é órgão de caráter deliberativo e será composto de forma paritária por órgãos e entidades do Poder Executivo e representantes da sociedade civil.

§ 1º A Presidência do Conselho Gestor do FNHIS será exercida pelo Ministério das Cidades.

§ 2º O presidente do Conselho Gestor do FNHIS exercerá o voto de qualidade.

§ 3º O Poder Executivo disporá em regulamento sobre a composição do Conselho Gestor do FNHIS, definindo entre os membros do Conselho das Cidades os integrantes do referido Conselho Gestor.

§ 4º Competirá ao Ministério das Cidades proporcionar ao Conselho Gestor os meios necessários ao exercício de suas competências.

Seção III
Das Aplicações dos Recursos do FNHIS

Art. 11. As aplicações dos recursos do FNHIS serão destinadas a ações vinculadas aos programas de habitação de interesse social que contemplem:

I – aquisição, construção, conclusão, melhoria, reforma, locação social e arrendamento de unidades habitacionais em áreas urbanas e rurais;

II – produção de lotes urbanizados para fins habitacionais;

III – urbanização, produção de equipamentos comunitários, regularização fundiária e urbanística de áreas caracterizadas de interesse social;

IV – implantação de saneamento básico, infra-estrutura e equipamentos urbanos, complementares aos programas habitacionais de interesse social;

V – aquisição de materiais para construção, ampliação e reforma de moradias;

VI – recuperação ou produção de imóveis em áreas encortiçadas ou deterioradas, centrais ou periféricas, para fins habitacionais de interesse social;

VII – outros programas e intervenções na forma aprovada pelo Conselho Gestor do FNHIS.

§ 1º Será admitida a aquisição de terrenos vinculada à implantação de projetos habitacionais.

§ 2º A aplicação dos recursos do FNHIS em áreas urbanas deve submeter-se à política de desenvolvimento urbano expressa no plano diretor de que trata o Capítulo III da Lei nº 10.257, de 10 de julho de 2001, ou, no caso de Municípios excluídos dessa obrigação legal, em legislação equivalente.

§ 3º Na forma definida pelo Conselho Gestor, será assegurado que os programas de habitação de interesse social beneficiados com recursos do FNHIS envolvam a assistência técnica gratuita nas áreas de arquitetura, urbanismo e engenharia, respeitadas as disponibilidades orçamentárias e financeiras do FNHIS fixadas em cada exercício financeiro para a finalidade a que se refere este parágrafo. (Incluído pela Lei nº 11.888, de 2008) (Vigência)

§ 4º Fica habilitado o FNHIS a destinar recursos para a compensação, total ou parcial, dos custos referentes aos atos registrais da Regularização Fundiária Urbana de Interesse Social (Reurb-S). (Incluído pela Lei nº 13.465, de 2017)

Art. 12. Os recursos do FNHIS serão aplicados de forma descentralizada, por intermédio dos Estados, Distrito Federal e Municípios, que deverão:

I – constituir fundo, com dotação orçamentária própria, destinado a implementar Política de Habitação de Interesse Social e receber os recursos do FNHIS;

II – constituir conselho que contemple a participação de entidades públicas e privadas, bem como de segmentos da sociedade ligados à área de habitação,

garantido o princípio democrático de escolha de seus representantes e a proporção de 1/4 (um quarto) das vagas aos representantes dos movimentos populares;

III – apresentar Plano Habitacional de Interesse Social, considerando as especificidades do local e da demanda;

IV – firmar termo de adesão ao SNHIS;

V – elaborar relatórios de gestão; e

VI – observar os parâmetros e diretrizes para concessão de subsídios no âmbito do SNHIS de que trata os arts. 11 e 23 desta Lei.

§ 1º As transferências de recursos do FNHIS para os Estados, o Distrito Federal e os Municípios ficam condicionadas ao oferecimento de contrapartida do respectivo ente federativo, nas condições estabelecidas pelo Conselho Gestor do Fundo e nos termos da Lei Complementar nº 101, de 4 de maio de 2000.

§ 2º A contrapartida a que se refere o § 1º dar-se-á em recursos financeiros, bens imóveis urbanos ou serviços, desde que vinculados aos respectivos empreendimentos habitacionais realizados no âmbito dos programas do SNHIS.

§ 3º Serão admitidos conselhos e fundos estaduais, do Distrito Federal ou municipais, já existentes, que tenham finalidades compatíveis com o disposto nesta Lei.

§ 4º O Conselho Gestor do FNHIS poderá dispensar Municípios específicos do cumprimento dos requisitos de que tratam os incisos I e II do caput deste artigo, em razão de características territoriais, econômicas, sociais ou demográficas.

§ 5º É facultada a constituição de fundos e conselhos de caráter regional.

§ 6º Os recursos do FNHIS também poderão, na forma do regulamento, ser aplicados por meio de repasse a entidades privadas sem fins lucrativos, cujos objetivos estejam em consonância com os do Fundo, observados os seguintes parâmetros: (Incluído pela Lei nº 11.578, de 2007)

I – a definição de valor-limite de aplicação por projeto e por entidade; (Incluído pela Lei nº 11.578, de 2007)

II – o objeto social da entidade ser compatível com o projeto a ser implementado com os recursos repassados; (Incluído pela Lei nº 11.578, de 2007)

III – o funcionamento regular da entidade por no mínimo 3 (três) anos; (Incluído pela Lei nº 11.578, de 2007)

IV – a vedação de repasse a entidade que tenha como dirigentes membros dos Poderes Executivo, Legislativo, Judiciário, do Ministério Público e do Tribunal de Contas da União, bem como seus respectivos cônjuges, companheiros e parentes em linha reta, colateral ou por afinidade até o 2º grau, ou servidor público vinculado

ao Conselho Gestor do FNHIS ou ao Ministério das Cidades, bem como seus respectivos cônjuges, companheiros e parentes em linha reta, colateral ou por afinidade até o 2º grau; (Incluído pela Lei nº 11.578, de 2007)

V – o repasse de recursos do Fundo será precedido por chamada pública às entidades sem fins lucrativos, para seleção de projetos ou entidades que tornem mais eficaz o objeto da aplicação; (Incluído pela Lei nº 11.578, de 2007)

VI – a utilização de normas contábeis aplicáveis para os registros a serem realizados na escrita contábil em relação aos recursos repassados pelo FNHIS; (Incluído pela Lei nº 11.578, de 2007)

VII – a aquisição de produtos e a contratação de serviços com recursos da União transferidos a entidades deverão observar os princípios da impessoalidade, moralidade e economicidade, sendo necessária, no mínimo, a realização de cotação prévia de preços no mercado antes da celebração do contrato, para efeito do disposto no art. 116 da Lei nº 8.666, de 21 de junho de 1993; (Incluído pela Lei nº 11.578, de 2007)

VIII – o atendimento às demais normas aplicáveis às transferências de recursos pela União a entidades privadas. (Incluído pela Lei nº 11.578, de 2007)

Art. 13. Os recursos do FNHIS e dos fundos estaduais, do Distrito Federal e municipais poderão ser associados a recursos onerosos, inclusive os do FGTS, bem como a linhas de crédito de outras fontes.

CAPÍTULO III
DAS ATRIBUIÇÕES DOS INTEGRANTES DO SNHIS

Seção I
Do Ministério das Cidades

Art. 14. Ao Ministério das Cidades, sem prejuízo do disposto na Lei nº 10.683, de 28 de maio de 2003, compete:

I – coordenar as ações do SNHIS;

II – estabelecer, ouvido o Conselho das Cidades, as diretrizes, prioridades, estratégias e instrumentos para a implementação da Política Nacional de Habitação de Interesse Social e os Programas de Habitação de Interesse Social;

III – elaborar e definir, ouvido o Conselho das Cidades, o Plano Nacional de Habitação de Interesse Social, em conformidade com as diretrizes de desenvolvimento urbano e em articulação com os planos estaduais, regionais e municipais de habitação;

IV – oferecer subsídios técnicos à criação dos Conselhos Estaduais, do Distrito Federal, Regionais e Municipais com atribuições específicas relativas às questões urbanas e habitacionais, integrantes do SNHIS;

V – monitorar a implementação da Política Nacional de Habitação de Interesse Social, observadas as diretrizes de atuação do SNHIS;

VI – autorizar o FNHIS a ressarcir os custos operacionais e correspondentes encargos tributários do agente operador;

VII – instituir sistema de informações para subsidiar a formulação, implementação, acompanhamento e controle das ações no âmbito do SNHIS, incluindo cadastro nacional de beneficiários das políticas de subsídios, e zelar pela sua manutenção, podendo, para tal, realizar convênio ou contrato;

VIII – elaborar a proposta orçamentária e controlar a execução do orçamento e dos planos de aplicação anuais e plurianuais dos recursos do FNHIS, em consonância com a legislação federal pertinente;

IX – acompanhar e avaliar as atividades das entidades e órgãos integrantes do SNHIS, visando a assegurar o cumprimento da legislação, das normas e das diretrizes em vigor;

X – expedir atos normativos relativos à alocação dos recursos, na forma aprovada pelo Conselho Gestor do FNHIS;

XI – acompanhar a aplicação dos recursos do FNHIS;

XII – submeter à apreciação do Conselho Gestor as contas do FNHIS, sem prejuízo das competências e prerrogativas dos órgãos de controle interno e externo, encaminhando-as ao Tribunal de Contas da União;

XIII – subsidiar o Conselho Gestor com estudos técnicos necessários ao exercício de suas atividades.

Seção II
Do Conselho Gestor do FNHIS

Art. 15. Ao Conselho Gestor do FNHIS compete:

I – estabelecer diretrizes e critérios de alocação dos recursos do FNHIS, observado o disposto nesta Lei, a Política e o Plano Nacional de Habitação estabelecidos pelo Ministério das Cidades e as diretrizes do Conselho das Cidades;

II – aprovar orçamentos e planos de aplicação e metas anuais e plurianuais dos recursos do FNHIS;

III – deliberar sobre as contas do FNHIS;

IV – dirimir dúvidas quanto à aplicação das normas regulamentares, aplicáveis ao FNHIS, nas matérias de sua competência;

V – fixar os valores de remuneração do agente operador; e

VI – aprovar seu regimento interno.

Parágrafo único. Na aplicação de recursos pelo FGTS na forma de subsídio na área habitacional serão observadas as diretrizes de que trata o inciso I deste artigo.

Seção III
Da Caixa Econômica Federal

Art. 16. À Caixa Econômica Federal, na qualidade de agente operador do FNHIS, compete:

I – atuar como instituição depositária dos recursos do FNHIS;

II – definir e implementar os procedimentos operacionais necessários à aplicação dos recursos do FNHIS, com base nas normas e diretrizes elaboradas pelo Conselho Gestor e pelo Ministério das Cidades;

III – controlar a execução físico-financeira dos recursos do FNHIS; e

IV – prestar contas das operações realizadas com recursos do FNHIS com base nas atribuições que lhe sejam especificamente conferidas, submetendo-as ao Ministério das Cidades.

Seção IV
Dos Conselhos Estaduais, do Distrito Federal e Municipais

Art. 17. Os Estados que aderirem ao SNHIS deverão atuar como articuladores das ações do setor habitacional no âmbito do seu território, promovendo a integração dos planos habitacionais dos Municípios aos planos de desenvolvimento regional, coordenando atuações integradas que exijam intervenções intermunicipais, em especial nas áreas complementares à habitação, e dando apoio aos Municípios para a implantação dos seus programas habitacionais e das suas políticas de subsídios.

Art. 18. Observadas as normas emanadas do Conselho Gestor do FNHIS, os conselhos estaduais, do Distrito Federal e municipais fixarão critérios para a priorização de linhas de ação, alocação de recursos e atendimento dos beneficiários dos programas habitacionais.

Art. 19. Os conselhos estaduais, do Distrito Federal e municipais promoverão ampla publicidade das formas e critérios de acesso aos programas, das modalidades de acesso à moradia, das metas anuais de atendimento habitacional, dos recursos previstos e aplicados, identificados pelas fontes de origem, das áreas objeto de intervenção, dos números e valores dos benefícios e dos financiamentos concedidos, de modo a permitir o acompanhamento e fiscalização pela sociedade das ações do SNHIS.

Parágrafo único. Os conselhos deverão também dar publicidade às regras e critérios para o acesso a moradias no âmbito do SNHIS, em especial às condições de concessão de subsídios.

Art. 20. Os conselhos estaduais, do Distrito Federal e municipais devem promover audiências públicas e conferências, representativas dos segmentos sociais existentes, para debater e avaliar critérios de alocação de recursos e programas habitacionais no âmbito do SNHIS.

Art. 21. As demais entidades e órgãos integrantes do SNHIS contribuirão para o alcance dos objetivos do referido Sistema no âmbito de suas respectivas competências institucionais.

CAPÍTULO IV
DOS BENEFÍCIOS E SUBSÍDIOS FINANCEIROS DO SNHIS

Art. 22. O acesso à moradia deve ser assegurado aos beneficiários do SNHIS, de forma articulada entre as 3 (três) esferas de Governo, garantindo o atendimento prioritário às famílias de menor renda e adotando políticas de subsídios implementadas com recursos do FNHIS.

Art. 23. Os benefícios concedidos no âmbito do SNHIS poderão ser representados por:

I – subsídios financeiros, suportados pelo FNHIS, destinados a complementar a capacidade de pagamento das famílias beneficiárias, respeitados os limites financeiros e orçamentários federais, estaduais, do Distrito Federal e municipais;

II – equalização, a valor presente, de operações de crédito, realizadas por instituições financeiras autorizadas pelo Conselho Monetário Nacional e fiscalizadas pelo Banco Central do Brasil;

III – isenção ou redução de impostos municipais, distritais, estaduais ou federais, incidentes sobre o empreendimento, no processo construtivo, condicionado à prévia autorização legal;

IV – outros benefícios não caracterizados como subsídios financeiros, destinados a reduzir ou cobrir o custo de construção ou aquisição de moradias, decorrentes ou não de convênios firmados entre o poder público local e a iniciativa privada.

§ 1º Para concessão dos benefícios de que trata este artigo serão observadas as seguintes diretrizes:

I – identificação dos beneficiários dos programas realizados no âmbito do SNHIS no cadastro nacional de que trata o inciso VII do art. 14 desta Lei, de modo a controlar a concessão dos benefícios;

II – valores de benefícios inversamente proporcionais à capacidade de pagamento das famílias beneficiárias;

III – utilização de metodologia aprovada pelo órgão central do SNHIS para o estabelecimento dos parâmetros relativos aos valores dos benefícios, à capacidade

de pagamento das famílias e aos valores máximos dos imóveis, que expressem as diferenças regionais;

IV – concepção do subsídio como benefício pessoal e intransferível, concedido com a finalidade de complementar a capacidade de pagamento do beneficiário para o acesso à moradia, ajustando-a ao valor de venda do imóvel ou ao custo do serviço de moradia, compreendido como retribuição de uso, aluguel, arrendamento ou outra forma de pagamento pelo direito de acesso à habitação;

V – impedimento de concessão de benefícios de que trata este artigo a proprietários, promitentes compradores, arrendatários ou cessionários de imóvel residencial;

VI – para efeito do disposto nos incisos I a IV do caput deste artigo, especificamente para concessões de empréstimos e, quando houver, lavratura de escritura pública, os contratos celebrados e os registros cartorários deverão constar, preferencialmente, no nome da mulher.

§ 2º O beneficiário favorecido por programa realizado no âmbito do SNHIS somente será contemplado 1 (uma) única vez com os benefícios de que trata este artigo.

§ 3º Outras diretrizes para a concessão de benefícios no âmbito do SNHIS poderão ser definidas pelo Conselho Gestor do FNHIS.

CAPÍTULO V
DISPOSIÇÕES GERAIS, TRANSITÓRIAS E FINAIS

Art. 24. É facultada ao Ministério das Cidades a aplicação direta dos recursos do FNHIS até que se cumpram as condições previstas no art. 12 desta Lei.

~~§ 1º (Vide Medida Provisória nº 292, de 2006) (Vide Medida Provisória nº 335, de 2006)~~
~~§ 2º (Vide Medida Provisória nº 292, de 2006) (Vide Medida Provisória nº 335, de 2006)~~

§ 1º O Ministério das Cidades poderá aplicar os recursos de que trata o caput deste artigo por intermédio dos Estados, do Distrito Federal e dos Municípios, até o cumprimento do disposto nos inciso I a V do caput do art. 12 desta Lei. (Incluído pela Lei nº 11.481, de 2007)

§ 2º O Conselho Gestor do FNHIS poderá estabelecer prazo-limite para o exercício da faculdade de que trata o § 1º deste artigo. (Incluído pela Lei nº 11.481, de 2007)

~~Art. 24-A. Nos exercícios de 2007 e 2008, o Poder Executivo operacionalizará o Programa de Subsídio à Habitação de Interesse Social - PSH segundo os termos da Lei nº 10.998, de 15 de dezembro de 2004. (Incluído pela Medida Provisória nº 387, de 2007)~~

Art. 24-A. ~~Nos exercícios de 2007 e 2008, o Poder Executivo operacionalizará o Programa de Subsídio à Habitação de Interesse Social – PSH segundo os termos da Lei nº 10.998, de 15 de dezembro de 2004. (Redação dada pela Lei nº 11.578, de 2007)~~

Art. 24-A. O Poder Executivo operacionalizará o Programa de Subsídio à Habitação de Interesse Social – PSH, segundo os termos da Lei nº 10.998, de 15 de dezembro de 2004. (Redação dada pela Lei nº 11.922, de 2009)

Art. 25. Esta Lei será implementada em consonância com a Política Nacional de Habitação e com o Sistema Nacional de Habitação, na forma definida pelo Ministério das Cidades.

Art. 26. Esta Lei entra em vigor na data de sua publicação.

Brasília, 16 de junho de 2005; 184º da Independência e 117º da República.

LUIZ INÁCIO LULA DA SILVA
Paulo Bernardo Silva
Olívio de Oliveira Dutra

Este texto não substitui o publicado no D.O.U. de 17.6.2005.

APÊNDICE A

ROTEIRO DE ENTREVISTA

CATEGORIA	DESCRIÇÃO
Drenagem de águas pluviais	As bocas de lobo são suficientes no bairro? Houve inundação das unidades em algum período?
Acesso ao transporte público	Os pontos de ônibus são suficientes? Qual o tempo médio para se chegar no centro da cidade? Qual é o período de espera entre um ônibus e outro?
Manutenção das unidades habitacionais	Existe manutenção das unidades habitacionais? Qual o período entre elas? Como são divididas as manutenções no caso dos edifícios?
Iluminação pública	A iluminação pública é eficiente no local? Existe manutenção? Qual é o período de espera para manutenção?
Segurança Púbica	Sentimento de segurança no bairro
Acesso a equipamentos de saúde	Quanto tempo e como se dá acesso às unidades básicas de saúde e prontos socorros
Acesso a educação	Existem escolas no bairro? Quantidades de escolas implantadas no bairro Existem creches? As vagas são suficientes para todas as crianças?
Acesso a lazer	Existem áreas de lazer? Quantas? As áreas são roçadas e limpas com qual frequência?
Meio Ambiente	Existem áreas verdes no bairro? Existem programa de arborização urbana? Existem programas educativos voltados ao meio ambiente? Existe coleta de resíduos sólidos no bairro?

	Existe coleta de resíduos da construção civil? Existe coleta seletiva no bairro?
Pavimentação	O bairro possui pavimentação em sua totalidade? Existe manutenção da pavimentação? A frequência de manutenção é suficiente?
Esgotamento Sanitário	Existe rede de coleta de esgoto? É eficiente? O esgoto coletado é tratado? Existe manutenção da rede de esgoto? Qual é o período de espera?
Rede de Distribuição de água	Existe rede de distribuição de água potável? É eficiente? A água tem boa qualidade? Existe manutenção da rede de distribuição de água? Qual é o período de espera?
Acesso ao comércio	Tempo para chegar ao centro comercial da cidade É necessário sair do bairro? Como é feito esse deslocamento?