Uni-FACEF – CENTRO UNIVERSITÁRIO MUNICIPAL DE FRANCA

LUIZ FERNANDO MOURA PIANTINO

CIDADES INTELIGENTES E CIDADES DESENVOLVIDAS: Um estudo de relação com os indicadores ICI, CSC, IFDM e IDHM

FRANCA-SP

2018

LUIZ FERNANDO MOURA PIANTINO

CIDADES INTELIGENTES E CIDADES DESENVOLVIDAS: Um estudo de relação com os indicadores ICI, CSC, IFDM e IDHM

Dissertação apresentada ao programa de Pós-graduação em Desenvolvimento Regional do Centro Universitário Municipal de Franca – Uni-FACEF, para obtenção de título de Mestre em Desenvolvimento Regional.

Orientador: Prof.ºDr. Daniel Facciolo

Linha de Pesquisa: Desenvolvimento e Integração Regional.

Piantino, Luiz Fernando Moura

P643c Cidades inteligentes e cidades desenvolvidas: um estudo de relação com os indicadores ICI, CSC, IFDM e IDHM. / Luiz Fernando Moura Guasti Piantino. – Franca: Uni-Facef, 2018.

124p. ; il.

Orientador: Prof. Dr. Daniel Facciolo Pires

Dissertação de Mestrado – Uni-Facef

Programa de Mestrado em Desenvolvimento Regional

1.Desennvolvimento local. 2.Indicadores de cidades inteligentes. 3.Indicadores de desenvolvimento local. 4.Centros de Serviços Compartilhados (CSC). 5. Índice de Desenvolvimento Humano Municipal (IDHM). 6. Índice FIRJAN de Desenvolvimento Municipal (IFDM). I.T.

CDD 330.981

LUIZ FERNANDO MOURA PIANTINO

CIDADES INTELIGENTES E CIDADES DESENVOLVIDAS: Um estudo de relação com os indicadores ICI, CSC, IFDM e IDHM

Dissertação apresentada ao programa de Pós-graduação em Desenvolvimento Regional do Centro Universitário Municipal de Franca – Uni-FACEF, para obtenção de título de Mestre em Desenvolvimento Regional.

Orientador: Prof.ºDr. Daniel Facciolo

Linha de Pesquisa: Desenvolvimento e Integração Regional.

Orientador(a): _____

Nome: Dr. Daniel Facciolo Pires

Instituição: Centro Universitário de Franca – Uni-FACEF

Examinador(a): _____

Nome: Dr. Hélio Braga Filho

Instituição: Centro Universitário de Franca – Uni-FACEF

Examinador(a): _____

Nome: Dr. Antônio Fernando Traina

Instituição: Faculdade de Tecnologia de Franca - FATEC

Dedico este trabalho a todos amigos,
colegas de trabalho e de mestrado,
meus pais e minha noiva que
estiveram sempre ao meu lado me
dando força para concluir esta etapa.

AGRADECIMENTOS

Agradeço:

- a minha noiva e sua família;
- aos meus pais e irmãos;
- ao meu orientador, Daniel Facciolo pela dedicação e paciência;
- aos membros da banca;
- a todos professores que fizeram parte desta jornada;
- aos funcionários da Uni-FACEF;
- a todos do meu trabalho;

“Pode-se dizer que construímos o mundo e,
ao mesmo tempo, somos construídos por ele.”
Mariotti (2007)

RESUMO

O objetivo deste trabalho é identificar as cidades inteligentes, os índices que as revelam e testar a associação linear entre índices de cidades inteligentes e índices de desenvolvimento municipal disponíveis na literatura. Através de uma pesquisa bibliográfica de cunho quali-quantitativa, busca-se conhecer a essência e a evolução das cidades até chegarmos nas Cidades Inteligentes, conceituando desenvolvimento, conhecendo algumas ações em Cidades Inteligentes, seus atuais indicadores ICI e CSC, e verificando a correlação destes com os indicadores de desenvolvimento IDHM e IFDM. Como resultados, verificou-se que a maioria dos testes indicou correlação, mas com força fraca ou moderada. Como conclusão, acredita-se que o trabalho trouxe grande contribuição para os pesquisadores da área, indicando que novas ações de cidades inteligentes ou melhoria das atuais podem ser aplicadas visando maior desenvolvimento das cidades.

Palavras-chave: Indicadores de Cidades Inteligentes, Indicadores de Desenvolvimento local, CSC, IDHM, IFDM, Cidades Inteligentes, Smart cities

ABSTRACT

The objective of this work is to identify the smart cities, the indicators that reveal them and to test the linear association between indicators of smart cities and indicators of municipal development available in the literature. Through a qualitative and quantitative bibliographical research, we seek to know the essence and evolution of the cities until arriving in the smart Cities, conceptualizing development, knowing some actions in smart Cities, their current indicators ICI and CSC, and verifying the correlation of these with the development indicators IDHM and IFDM. As results, it was found that most of the tests indicated correlation, but with weak or moderate strength. As a conclusion, is believed that the work has made a great contribution to the researchers of the area, indicating that new actions of smartt cities or improvement of the current ones can be applied aiming at greater development of the cities.

Keywords: Smart Cities Indicators, Local Development indicators, CSC, IDHM, IFDM, Smart Cities

Sumário

1 – INTRODUÇÃO 12
1.1–PROBLEMA DE PESQUISA..... 17
1.2 – OBJETIVOS 17
1.3– JUSTIFICATIVA..... 18
1.4 - HIPOTESE DE PESQUISA 20
1.5–PROCEDIMENTOS METODOLOGICOS..... 20
1.6 - ESTRUTURA DO TRABALHO 23
2–DESENVOLVIMENTO. 25
2.1 – CONSIDERAÇÕES..... 25
2.2 – DESENVOLVIMENTO SOCIAL 25
2.3 –DESENVOLVIMENTO HUMANO 35
2.4 – DESENVOLVIMENTO URBANO..... 43
2.5 – DESENVOLVIMENTO TECNOLOGICO-DIGITAL: AS TIC'S..... 47
3 – CIDADES..... 53
3.1 – CONSIDERAÇÕES..... 53
3.2 – CIDADES: TRANSFORMAÇÕES E APRECIAÇÕES NA CONTEMPORANEIDADE. 53
3.3 – CIDADES INTELIGENTES 61
3.4 – CIDADES SUSTENTÁVEIS..... 65
3.5 – CIDADES INTELIGENTES X CIDADES SUSTENTÁVEIS 68
4 – AÇÕES EM CIDADES INTELIGENTES 72
4.1 – INTRODUÇÃO..... 72
4.2 – AÇÕES EM DESTAQUE..... 72
4.3 – AÇÕES NACIONAIS EM CIDADES INTELIGENTES..... 76
4.4 – AÇÕES INTERNACIONAIS EM CIDADES INTELIGENTES 80
5 – INDICADORES UTILIZADOS..... 84
5.1 – INTRODUÇÃO..... 84
5.2 – OS INDICADORES 84
5.3 –CSC –Conected Smart City 85
5.4 –ICI – Índice de Cidades Inteligentes..... 88
5.5 – IDHM – Índice de Desenvolvimento Humano do Munícipio 90
5.6 –IFDM – Índice FIRJAN de Desenvolvimento Municipal..... 94

6 – RESULTADOS 96
6.1 – INTRODUÇÃO 96
6.2 – COLETA E TABULAÇÃO DOS DADOS 96
6.3 – CORELAÇÕES ICI X IFDM E CSC X IDHM 98
6.3.1 – CORELAÇÕES ICI X IFDM 99
6.3.2 – CORELAÇÕES CSC e IDHM 101
6.3.2 – RESUMO DAS CORELAÇÕES. 103
7 – CONCLUSÃO 104
REFERÊNCIAS 107
APÊNDICE A 113
APÊNDICE B 122

1 – INTRODUÇÃO

O surgimento das cidades demonstra claramente um aspecto da evolução humana. De acordo com Abiko (1995), tudo começou quando o homem, diante da necessidade de segurança, convivência, e principalmente de alimento para ‘subsistir’, volta-se, em grupos, à atividade da colheita, e leva essas comunidades a passarem do estágio de nomadismo para a fixação em locais específicos. Neste estágio civilizatório, o homem passa também a organizar o espaço em que habita e a modificar seu meio ambiente (ABIKO, 1995, p. 4).

É a partir dessa transição de modo de vida do homem, que há uma ‘viragem’ significativa e essencial no desenvolvimento social e econômico do homem, e na evolução do mesmo quanto a constituição de locais específicos para troca, surgindo assim, além das divisões sociais, as cidades (ABIKO, 1995, p. 5).

No intuito de compreender melhor o que isso significa, buscou-se uma definição mais ativa, como a afirmada por Mendonça (2017), na qual considerou-as como aglomerações humanas que crescem e se desenvolvem através de uma dinâmica espacial, determinadas por fatores históricos e socioeconômicos são denominadas como cidades. Dessa forma, a aglomeração humana em um determinado lugar forçou o surgimento de cidadelas – conjunto de edificações que passaram a abrigar pessoas com o objetivo de proteção contra eventos externos ao grupo.

A medida que o tempo passou, as cidades evoluíram e as edificações coletivas passaram a ser individualizadas por família, o que permitiu maior privacidade aos sujeitos. As edificações individualizadas forçam um inter-relacionamento mais aprimorado entre os habitantes e não tardaram a surgir

regras que determinassem com maior rigor o convívio de pessoas que habitavam um determinado espaço urbano.

A partir destas primeiras experiências com o urbanismo, as cidades passaram por constantes aprimoramentos até chegar ao modelo atual.

As cidades passaram a ser “espaços em transformação, interações e atividades culturais, sociais, políticas, demográficas, urbanas e tecnológicas que modificam as configurações e os costumes de seus habitantes (HUELSEN, 2016, p. 177).

Diante disso, vários aspectos sobre a ocupação do espaço urbano apareceram, com grandes interrogações sobre a funcionalidade das cidades atuais como hospedeiras de pessoas e de atividades desenvolvidas pelo homem.

Todavia, pode-se afirmar que, na atualidade, há um crescimento desordenado das cidades e o crescente abandono do campo.

> Vivemos na convergência de dois fenômenos importantes na história da humanidade: a aceleração da urbanização global e a revolução digital. Um estudo da Organização das Nações Unidas (ONU) aponta que, ela primeira vez na história, mais da metade da população no planeta (54,6% ou 3,6 bilhões de pessoas) vive em cidades. Esse estudo aponta que, em 2050, 70% da população global (mais de seis bilhões) viverão em idades – 64,1% das pessoas nos países em desenvolvimento e 85,9% dos habitantes dos países desenvolvidos estarão morando em áreas urbanas (Bouskela, 2016, p. 12).

Segundo Buarque (2002 opcity GBN, 1995, p. 4), há um avanço mundial, instável e acelerado, da “velha ordem industrial para a futura ordem de informação”, na qual a mudança é a única coisa permanente (*change as theonlyconstant*).

De acordo com Bouskela (2016), a alta concentração urbana coloca diversos obstáculos nas cidades e países. Para sanar as necessidades da

população em crescimento e solucionar os problemas existentes, devem-se iniciar ações por itens básicos como: infraestrutura, saneamento, transporte, energia, moradia, segurança, empregos, saúde, educação, além de incluir ainda a comunicação e o lazer. Manter o funcionamento sustentável e integrado das cidades é sem dúvida um dos maiores desafios do século XXI.

Mas, esta é uma situação irreversível? Acredita-se que não, pois atualmente, os vários profissionais estão repensando as cidades tentando tornar os espaços urbanos em espaços menos agressivos ao homem citadino. Pode-se dizer que estes profissionais buscam humanizar esses espaços, dando-lhes mais harmonia, mais linearidade e menos agressividade.

> As cidades são um imenso laboratório de tentativa e erro, fracasso e sucesso, em termos de construção e desenho urbano. É nesse laboratório que o planejamento urbano deveria aprender, elaborar e testar suas teorias. Ao contrário, os especialistas e os professores dessa disciplina (se é que ela pode ser assim chamada) têm ignorado o estudo do sucesso e do fracasso na vida real, não têm tido curiosidade a respeito das razões do sucesso inesperado e pautam-se por princípios derivados do comportamento e da aparência de cidades, subúrbios, sanatórios de tuberculose, feiras e cidades imaginárias perfeitas – qualquer coisa que não as cidades reais (JACOBS, 1961, p.3).

Neste novo século, diversos países irão enfrentar grandes obstáculos visando aumentar as oportunidades econômicas e diminuir os prejuízos ambientais. Será necessário planejar, controlar e governar cidades de forma sustentável para a superação desses desafios. (BOUSKELA, 2016).

Assim, toda população urbana ainda apresenta desafios a serem confrontados. Os grandes municípios e centros são enxergados cada vez mais como sistemas complexos com conexões entre seus diferentes ambientes e indivíduos, fato esse que justifica a importância do planejamento urbano e da extensão de estratégias de decisão eficiente, que levem em consideração o crescimento e a inclusão de processos de participação cidadã. Para coordenar as cidades desenvolvidas, é necessário identificar o que ocorre nelas, em seus

diversos territórios, e isso só se torna provável com mudanças nas estruturas de governo e nos processos de comunicação com participação dos diversos gestores que ali atuam. (BOUSKELA, 2016).

Estas cidades desenvolvidas trazem um grande desafio, mas as oportunidades para a gestão destas cidades vão desde desenvolvimento econômico buscando e compartilhando o conhecimento, criação de estratégias entre outras coisas.

No mundo moderno, “as cidades se tornaram importantes centros de encontro para favorecer a importação, concentração, armazenamento, processamento e difusão de informações” (FANAYA, 2016, p. 13). A evolução ocorrida nas últimas décadas, principalmente a evolução tecnológica, têm influenciado os setores públicos, privados e nos âmbitos: social, político e econômico (BOUSKELA, 2016).

O uso das Tecnologias da Informação e Comunicação (TIC) veio para facilitar este crescimento de forma ordenada, apoiando nas tomadas de decisões, mapeamento de zonas e distribuição do comércio. O avanço da tecnologia e o fenômeno da globalização “encurtaram distância e ampliaram exponencialmente a capacidade de comunicação e de transmissão de informações”, mas ao mesmo tempo contribuíram para o enfraquecimento da identidade regional e tradicional. (FANAYA, 2016).

> No Brasil, a partir do início do século XXI, os gestores públicos despertaram para o valor das TIC’s como instrumento na construção do futuro. A partir de então, políticas públicas foram criadas para que as novas tecnologias impulsionassem o desenvolvimento (PEREIRA, 2010, p.153).

É importante constar, que para Kotkin (2012 apud Fanaya, 2016), muitas cidades endossam como perspectivas futuras, seu papel como centros culturais

e de entretenimento, deixando seu papel antigo central, regido por Mendonça e Weber, de comando da vida econômica da comunidade.

Foi com o auxílio dessas tecnologias da informação e comunicação, implementadas nas cidades, que começaram a surgir o que BOUSKELA (2016) chama de ‘às primeiras cidades inteligentes’.

> “O termo cidade inteligentes começou a surgir no início no novo milênio (2000), diante do crescimento desordenado das metrópoles e da expansão crescente da internet. E segundo Santaella (2016), de fato, “as cidades estão ficando cada vez mais inteligentes à medida que capacidades de processamento de informação vão embarcando, se enraizando e se espalhando por toda infraestrutura urbana” (SANTAELLA, 2016, p. 25).

Uma cidade moderna, que faz uso de Tecnologias de Informação e Comunicação (TIC) e outros meios para alavancar a qualidade de vida, a efetividade das operações de serviços urbanos e sua competitividade, de forma a garantir a satisfação das necessidades das gerações atuais e futuras com relação aos âmbitos econômicos, sociais e ambientais, é uma Cidade denominada Inteligente e sustentável (BOUSKELA, 2016).

Percebe-se que para que essa mudança ocorra, necessita-se investimento, políticos adequados e uma transformação na postura do homem que ocupa os espaços urbanos através da educação e da conscientização de que todos têm que fazer sua parte para a preservação do espaço urbano adequado.

> “Assim, o campo da governança e da administração governamental dependem efetivamente do desenvolvimento das cidades inteligentes, enquanto referem-se ao envolvimento de serviços de governo ao engajamento e participação dos cidadãos, criando então, a e-governança e a política 2.0, pois, a inteligência urbana tornou-se inevitável para o gerenciamento e administração de serviços governamentais, sendo ambiguamente uma apoteose da sociedade para seu controle e vigilância” (SANTAELLA, 2016, p. 25).

Por isso, vale ressaltar a importância fundamental das pessoas enquanto beneficiárias e participantes das mudanças a partir do uso ativo de dispositivos

e aplicativos móveis que auxiliam o monitoramento e colaboração com as políticas de seus governantes. “Para o BID, a noção de Cidade Inteligente é muito mais ampla, e se refere àquelas cidades, que colocam o ser humano no centro do planejamento estabelecendo assim uma visão de longo prazo” (BOUSKELA, 2016).

Com isso, torna-se importante um mapeamento das ações que vêm sendo aplicadas nas cidades, que as tornam inteligentes. Tamanha amplitude contextual, nos impetra a necessita real de verificar quais ações têm provocado o desenvolvimento local, diante das metodologias de planejamento para o desenvolvimento de cidades inteligentes.

1.1–PROBLEMA DE PESQUISA

Este trabalho tem como problema de pesquisa responder se existe relação entre cidades inteligentes e cidades desenvolvidas através de alguns indicadores disponíveis na literatura da área.

1.2 – OBJETIVOS

O objetivo deste trabalho é identificar as cidades inteligentes, os índices que as revelam e testar a associação linear entre índices de cidades inteligentes e índices de desenvolvimento municipal.

Como objetivos específicos, pretende-se:

- Discutir a existência de espaços urbanos construídos de acordo com o conceito de cidades inteligentes e sustentáveis;
- Verificar quais ações estão dentro da perspectiva de uma cidade inteligente e que podem ser aplicadas para o desenvolvimento no contexto regional e local;

- Levantar as ações típicas de cidades inteligentes e sustentáveis como mobilidade urbana, prestação de serviços e atenção ao ser humano e como estas podem afetar o desenvolvimento econômico e social nos âmbitos regional e local;

1.3– JUSTIFICATIVA

Justifica-se a importância desse trabalho pela relevância social do tema apresentado, pois, torna-se plausível discutir o cenário positivo em função da aplicação de ações de cidades inteligentes voltadas para administração local, de forma a contribuir para instituição de princípios alternativos e condicionamento de ações para o seu desenvolvimento, diante de seu contexto.

Segundo Bouskela (2014), deve-se ir além da tecnologia, é fundamental levantar as informações em nível local para elaborar uma estratégia de desenvolvimento.

Vale conhecer a importância da implementação correta dos conceitos de cidades inteligentes para que se adapte da melhor forma e não seja algo que a população e administração regional tenha efeitos negativos, uma vez que estes sistemas dependem de uma colaboração local, por isso deve se levar em consideração o impacto destas implementações na população.

> “Montar um projeto de Smart City envolve diversas etapas e desafios, e exige um diagnóstico prévio dos problemas da administração pública, da cidade e das oportunidades. O desenho de uma solução Smart passa pela identificação dos recursos tecnológicos necessários para projetos que tenham, ao mesmo tempo, impacto e sejam viáveis financeiramente; a definição do plano estratégico com implementação em etapas do projeto; a identificação das fontes de financiamento; o mapeamento dos benefícios para os cidadãos e o monitoramento das ações com foco nesses benefícios (Bouskela, 2016, p 44).

Segundo, Santos (2016, p.17) “A maior parte dos estudos sobre desenvolvimento concentrou-se nos aspectos econômicos, isto é, no aumento

da produtividade, da renda, particularmente da renda per capita, do emprego etc.”, com isso tendo em vista o desenvolvimento local, que é um novo conceito de desenvolvimento, com base nestas conjecturas iniciais, pretende-se realizar um estudo que envolve as ações sociais, econômicas, culturais e de inteligência tecnológica que possam transformar espaços urbanos em espaços mais harmônicos e humanizados que não agridam a natureza e o homem, tendo como consequência, a percepção de índices diferenciados positivamente do desenvolvimento regional e local, pois uma cidade bem estruturada influencia positivamente as demais cidades de seu entorno.

> Para se compreender essa distinção e o efeito da inovação sobre o processo de desenvolvimento, importa analisar o modelo que Schumpeter cria para explicar uma economia sem desenvolvimento. É a partir desse modelo que o autor destaca os impactos das inovações, revelando por que elas podem ser consideradas promotoras de desenvolvimento (Niederle, 2016, p19).

Ou seja, vamos analisar as diversas ações existentes e mapeá-las de acordo com o desenvolvimento que elas promovem.

Para Santaella (2016), se de um lado a *inteligência urbana* tornou-se inevitável para gerenciamento e administração dos serviços governamentais, por outro, ela constituiu-se uma verdadeira apoteose da sociedade para controle e vigilância do mesmo. Isso, mesmo tratado de forma ambígua pela autora, corrobora para um entendimento passível de positividade, pois, se a inteligência urbana contribui tanto para efetivação de uma administração voltada a qualidade de vida dos cidadãos, e se eles, podem através dela, exercer um poder participativo, e entendido nesta questão como fiscalizador, só pode trazer pontos, questões e ideias que contribuam realmente para o desenvolvimento social, cultural e econômico.

E isto, observado e voltado em razão das peculiaridades regionais e da realidade local de cada contexto, só pode contribuir, seja em proposição de ações de desenvolvimento conforme anseios administrativos e subjetivos dos sujeitos ali envolvidos, como de análise da efetividade ou possível restritivo contrário. Esta questão, por si só, demonstra a importância de um estudo focalizado, todavia, pondera-se mais em razão da prioridade de desenvolvimento de qualidade de vida humana, diante de dispositivos alternativos de constituição social, preservação cultural e ambiental.

1.4 - HIPOTESE DE PESQUISA

Este trabalho adota como hipótese que as cidades inteligentes se correlacionam fortemente com cidades desenvolvidas.

1.5–PROCEDIMENTOS METODOLOGICOS

De acordo com Gil (1999), a pesquisa trata-se de “um processo formal e sistemático de desenvolvimento do método científico” (GIL, 1999), e podem ser classificadas diante de sua natureza, abordagem e dos métodos ou caminhos para que seus objetivos sejam alcançados. Mas,

> Só se inicia uma pesquisa se existir uma pergunta, uma dúvida para a qual se quer buscar a resposta. Pesquisar, portanto, é buscar ou procurar resposta para alguma coisa. As razões que levam à realização de uma pesquisa científica podem ser agrupadas em razões intelectuais (desejo de conhecer pela própria satisfação de conhecer) e razões práticas (desejo de conhecer com vistas a fazer algo de maneira mais eficaz) (GERHARTH, 2009, p. 12).

Esta pesquisa trata-se de uma pesquisa do tipo bibliográfica, de natureza básica, caráter exploratório e abordagem qualitativa, que a partir do método de coleta de dados bibliográficos, tem o intuito de refletir e analisa-los criticamente, para assim, descrevê-los de forma que possam, através de um rigoroso e formal

caminho, se validados, e assim, contribuir com a sociedade em geral, e principalmente com a administração pública.

A razão de termos escolhido a pesquisa exploratória se dá pelo fato de que pretendemos analisar o que já existe de ações em cidades inteligentes e que pode afetar o seu desenvolvimento nos variados aspectos já mencionados.

Todavia, para nós, interessa mais a abordagem qualitativa atrelada à um estudo teórico bibliográfico, de forma que a mesma seja caracterizada pela seu desígnio crítico-reflexivo.

A pesquisa bibliográfica é fundamentalmente importante por correlacionar o material do estudo exploratório de coleta de dados com todo estudo já tornado público em relação ao tema.

Tudo isso, será analisado através dos princípios críticos-reflexivos da abordagem qualitativa. A qualidade da transformação e da mudança é a reflexão sobre ela.

Será realizado também uma análise dos dados quantitativos, investigando a correlação entre os indicadores de cidades inteligentes, ICI e CSC e de desenvolvimento, IDHM e IFDM.

Assim, resume-se os procedimentos metodológicos em 4 etapas:

Etapa 1: Revisão Bibliográfica: buscar na bibliografia aspectos de desenvolvimento, conceituação sobre cidades e cidades inteligentes.

Etapa 2: Exploração e Coleta de Dados: será realizada uma pesquisa nas bases de dados utilizando as palavras chaves “cidades inteligentes” e “cidades sustentáveis”. Em um quadro serão mapeadas as ações encontradas na bibliografia e traçado quais destas podem afetar o desenvolvimento e o tipo de desenvolvimento que elas

proporcionam. Mostrar qual a melhor maneira para se implementar estas ações para que se obtenha o desenvolvimento necessário.

Os passos a serem seguidos são os seguintes:

1. Pesquisar em dados secundários o que as empresas e governo internacionais, nacionais e regionais estão fazendo de ações em CIDADES INTELIGENTES e discutir o desenvolvimento possivelmente provocado.
2. Pesquisar de maneira qualitativa empresas e governos locais que estão adotando ações de CI e as quais as consequências sociais e econômicas para o local.

Etapa 3: Classificação de Dados conforme tipo de ação: a classificação será realizada seguindo o quadro:

Autor	**Impacto Social**	**Impacto Econômico**	**Impacto Ambiental**

Etapa 4: Coleta, Análise e Correlação de Dados quantitativos: verificar a existência de correlação entre os indicadores de Cidades inteligentes ICI que foi desenvolvido por Jordão que visa mensurar a capacidade que uma cidade possuí de se tornar inteligente e CSC *ranking* que indexa as principais cidades brasileiras como cidades inteligentes, com os indicadores de Desenvolvimento Local IDHM que desenvolvido pelo Atlas do Desenvolvimento Humano, que visa criar um índice para mensurar o desenvolvimento municipal. e IFDM que foi desenvolvido pela FIRJAN para mensurar o desenvolvimento dos municípios.

1.6 - ESTRUTURA DO TRABALHO

O trabalho está dividido em 7 capítulos, onde no primeiro está contido a introdução, objetivo, métodos de pesquisa. No segundo capítulo é realizado um estudo sobre o desenvolvimento, abordando o desenvolvimento social, mostrando a jornada do homem, sua transposição do campo para os grandes centros os modelos de gestão e a divisão das regiões. Abordamos ainda neste capítulo o desenvolvimento econômico, fazendo uma abordagem, por todas as fazes do desenvolvimento econômico. Falaremos sobre o desenvolvimento humano e suas características, abordaremos alguns indicadores de desenvolvimento humano e a importância do mesmo para aprimoramento das capacidades humanas. Abordaremos sobre desenvolvimento ambiental e sustentável, mostrando a importância da economia de recursos, e uso de energias limpas. Será abordado também sobre o desenvolvimento urbano, mostrando a importância do espaço e o crescimento ordenado dos grandes centros, o equilíbrio pela busca do bem-estar social. Falaremos também sobre o desenvolvimento tecnológico, a evolução das tecnologias, como elas são divididas e como elas tem auxiliado em todos quesitos no dia a dia da humanidade.

Continuando, no terceiro capítulo será abordado as cidades, mostrando desde o seu surgimento até a sua evolução, chegando hoje no que chamamos de Cidades Inteligentes e Sustentáveis, mostraremos as principais diferenças entre elas. No quarto capítulo, mostraremos as ações em cidades inteligentes encontradas na bibliografia, tanto nacionalmente como internacionalmente. No quinto capítulo, explicaremos sobre os indicadores escolhidos para correlacionar Cidades Inteligentes com o desenvolvimento.

No sexto capítulo será trabalhado os indicadores e apresentado os resultados da pesquisa. No sétimo capítulo será feita a conclusão deste trabalho.

2–DESENVOLVIMENTO.

2.1 – CONSIDERAÇÕES

Nesse capítulo, vamos discutir, teórica e conceitualmente os tipos de desenvolvimento, e como são tratados na literatura científica atual. Destacamos o desenvolvimento social, econômico, humano, ambiental e sustentável, urbano e tecnológico digital, de uma forma integrada e emaranhada de considerações que se interligam e se conectam no final, para o entendimento e a construção histórica e cultural do desenvolvimento e reconhecimento das cidades inteligentes na atualidade.

2.2 – DESENVOLVIMENTO SOCIAL

Após a saída do homem do campo para a cidade, passamos da idade média, da era da agricultura, à sociedade industrial.

> "No período pós-1960, observou-se um crescente engajamento da população rural em atividades não-agrícolas desenvolvidas no campo ou nas cidades, na grande maioria dos países desenvolvidos e em desenvolvimento" (BASALDI, 2001, p. 01).

A partir de então começou o que chamamos de êxodo rural, ou seja, o processo de migração, deslocamento de indivíduos dentro de um espaço geográfico, de forma temporária ou permanente**,** neste caso, do campo para as cidades.

Isso se deu na sua maioria, por causa das transformações no meio rural, no qual, como nos mostra Basaldi (2001), passou a não ser somente Agrícola, mantendo outros tipos de ocupações e atividades não-agrícolas, e ainda, devido

ao processo de capitalização e desenvolvimento tecnológico, em que o modelo econômico favoreceu os grandes latifundiários e a intensa mecanização das atividades agrícolas, produzindo como consequência, o êxodo da população para as cidades em busca de renda e qualidade de vida.

Neste processo todo, voltando nosso olhar para a cidades que recebiam esses indivíduos, surgiu a crise urbana, como consequência principal do crescimento desordenado e desenfreado enfrentado nas grandes cidades industriais.

> A crise urbana que surgiu devido a um processo global de reestruturação econômica, ocasionou o aparecimento de grandes áreas ociosas ou subutilizadas. As atividades manufatureiras dessas áreas cessaram ou transformaram os seus métodos e cadeias produtivas. As consequências foram: desemprego, perda do dinamismo econômico, desgaste das populações que estavam organizadas em torno da fábrica (SOMEKH, et al, 2005, p. 02).

O fordismo, filosofia de crescimento e racionalização industrial e de sistemas de gestão e produção em massa idealizado por Henry Ford ganhou força, através das técnicas organizacionais que articulavam a produção em massa e o consumo em massa. Mais tarde, houve uma revolução na própria indústria através dos princípios de padronização e simplificação de Frederick Taylor, que desenvolveu outras técnicas de produção avançadas para a época.

Já nessa época, indústria, economia e desenvolvimento caminham juntos.

> No final da década de 1970, a organização territorial esteve em esquecimento pela academia e meios políticos governamentais brasileiros, tanto em âmbito nacional quanto estadual. Constituíram-se políticas e programas dentro de um espírito que equalizava crescimento econômico e desenvolvimento (NIERDELE, 2016, p. 8).

Houve algumas exceções de feituras locais, porém sucedeu a um progressivo descaso do assunto referente ao planejamento, reduzindo as instituições que cuidavam da diminuição das desigualdades regionais e do encorajamento às regiões menos avançadas. (Prêmio Celso Furtado de Desenvolvimento Regional, 2012).

> O longo abandono dessa temática não foi obra do acaso, mas sim o resultado de um contexto de mudança de paradigmas que afetou o sistema vigente. Embora já existissem sinais aparentes de esgotamento do modelo, foi com a crise mundial acentuada pelo choque do petróleo, em 1973, que se criaram as condições necessárias para a substituição do modelo keynesiano/fordista que vigorava desde o início do século passado. Nesse período, houve a ascensão de um novo sistema de organização baseado na flexibilidade do capital, de processos de trabalho, do mercado de trabalho e dos produtos, de acordo com novos padrões de consumo (Prêmio Celso Furtado de Desenvolvimento Regional, 2012, p.13).

Na década seguinte, esse quadro foi problematizado por outras abordagens teóricas. Segundo Nierdele (2016), vieram críticas oriundas das teorias da dependência e do referencial heterodoxo proposto pelos economistas da Comissão Econômica para a América Latina e o Caribe – CEPAL.

> Todavia, entre as décadas de 80 e 90, o desenvolvimentismo se constituiu e passou a enfrentar problemas de legitimação política com a perda da capacidade do Estado para conduzir as políticas de modo centralizador e planejado. (NIERDELE, 2016, p. 8),

o que levou a uma grande mudança de paradigma de desenvolvimento.

Segundo Buarque (2002), essa passagem para um novo modelo de desenvolvimento exige novos conceitos e discernimentos além de tornar viável mudanças no sistema econômico e da sociedade. As tecnologias proporcionam economia de energia e recursos naturais no produto final das economias contemporâneas. Se faz relevante ainda, devido tornar claro as informações e o conhecimento da importância da qualidade dos recursos humanos e da

educação na competitividade. Sendo assim, a modificação da estrutura produtiva com surgimento de novos produtos e serviços permite ainda diminuir o impacto ambiental e as pressões do processo econômico sobre os ecossistemas.

> Durante os chamados “trinta anos gloriosos” (1945-1975), um pacto entre capital e trabalho foi responsável por sustentar o padrão desenvolvimentista e industrializante. Nesse período, as teorias do desenvolvimento foram fundamentalmente “modernizantes”. Simplistas e baseadas em diagnósticos comprometidos com a ideologia do progresso, sustentavam que os países subdesenvolvidos precisavam passar de um estágio tradicional a um estágio moderno através de inúmeras etapas intermediárias. A repercussão desse ideário foi significativa, produzindo resultados expressivos tanto na agropecuária quanto na indústria brasileira. A partir dele, constituíram-se políticas e programas dentro de um espírito que equalizava crescimento econômico e desenvolvimento (NIERDELE, 2016, p. 7)

A seguir, segue matriz 1, com as principais mudanças no paradigma de desenvolvimento:

FIGURA 1. FORDISMO X NOVO PARADIGMA

FORDISMO	NOVO PARADIGMA
Crescimento econômico **extensivo** com aumento do consumo de massas.	Crescimento econômico **seletivo** com diversificação do consumo.
Economia de escala (padronização e produção em grandes quantidades).	Flexibilidade da produção e ganhos na qualidade e diversidade de produto (**economia de escopo**).
Competitividades baseada em abundância de recursos naturais, baixo custo da mão de obra, e limitado controle ambiental (impactos ambientais externalizados).	Competitividade baseada em tecnologia conhecimento, informação e recursos humanos qualificados e no controle e qualidade ambiental.
Estado de Bem Estar e interventor com gerência burocrática e crescente participação do PIB e no investimento social.	Novas institucionalidades, reorientação do papel do Estado para a regulação e administração por resultados (Terceiro Setor).
Aumento da produtividade, dos salários (participação na renda nacional) e do emprego.	Aumento da produtividade e da qualidade com mudança das relações de trabalho e redução do emprego formal e do trabalho no valor do produto.
Dinamização da base industrial e do consumo de bens industrializados de massa.	Crescimento de novos segmentos e detores especialmente terciário, serviços públicos e quaternário (serviços ambientais).

Fonte: BUARQUE, 2002, p. 18

A mudança de paradigma de desenvolvimento mundial se relaciona a uma evolução acelerada de globalização onde o mundo começa a se tornar fortemente competitivo e instável, sendo necessário reconsiderar toda a estratégia local, a pensar globalmente, porém com a ação em cada localidade. Essas ações locais juntamente com a integração do estado são fundamentais para o resultado positivo e um desenvolvimento efetivo.

Por mais que a globalização possa influenciar negativamente a localidade através da concorrência e outras características que a mesma carrega, ela pode também ser benéfica ao desenvolvimento local, quando utilizada como meio de potencializar as características locais, e quem sabe, expandi-las.

> A vantagem competitiva é criada e mantida através de um processo altamente localizado. Diferenças nas estruturas econômicas, valores, culturas, instituições e histórias nacionais contribuem profundamente para o sucesso competitivo. O papel do país sede parece ser tão forte quanto sempre foi, mais ainda. Embora a globalização da competição possa, aparentemente, tornar a nação menos importante, em lugar disso parece fazê-la mais importante. Com menos impedimentos ao comércio para proteger as empresas e indústrias internas não competitivas, a nação sede adquire significação crescente, porque é fonte do conhecimento e da tecnologia que sustenta a vantagem competitiva. Desde que a companhia local permaneça como a verdadeira sede, conservando o controle efetivo, estratégico, criativo e técnico, a nação continuará colhendo a maioria das vantagens para a sua economia, mesmo que a empresa seja de propriedade de investidores estrangeiros ou de uma firma estrangeira. Explicar porque um país é a sede de competidores bem sucedidos em segmentos e indústrias sofisticados é, portanto, de importância decisiva para o nível de produtividade do país e sua capacidade de melhorar a produtividade com o tempo (PORTER, 1993, p15).

Somekh (et al, 2005), no trabalho intitulado “Projetos de renovação urbana: experiências, tendências e limites”, relata as jogadas estratégicas adotadas pelos governos locais, que se destacaram como projetos de renovação

urbana. Segundo ele, cidades com antigas instalações portuárias esvaziadas e situadas em zonas relativamente privilegiadas, “estavam entre as primeiras cidades a vislumbrar o potencial urbanístico e imobiliário dessas áreas”.

> A visão estratégica salientou a possibilidade de aproveitar essas oportunidades de renovação para a implementação de projetos que combinassem atratividade para eventuais investidores, alta visibilidade e atividades afinadas com tendências econômicas emergentes, concentradas no setor terciário e nos serviços especializados – escritórios, lazer, turismo, gastronomia, esporte, alta tecnologia e assim por diante (Somekh, et al, 2005, p.02).

Porter (1993) reitera a necessidade de se aproveitar as características competitivas de uma localidade e explorar este potencial para se obter vantagem em um mundo globalizado.

Mas como potencializar sua receita e, ao mesmo tempo, garantir a projeção individual de cada iniciativa na corrida pela primazia mundial? Essa foi a pergunta que Somekh (et al, 2005) fez e respondeu a si mesmo:

> Logo um dos elementos cruciais nesse sentido passou a ser o projeto que orientaria a intervenção. De um lado, a qualidade espacial e urbanística seria um dos trunfos para garantir o sucesso das iniciativas de renovação, redefinindo a hierarquia urbana em favor da região antes degradada (6). De outro, a visualidade impactante, a imagem de (pós) modernidade, e a grife de um arquiteto conhecido garantiriam uma cartada de peso na grande arena estratégica, a mídia (Somekh, et al, 2005, p. 02).

Sendo assim, podemos compreender, que na sociedade atual, o desenvolvimento depende e dependerá, sempre, de projetos bem elaborados de intervenção e renovação.

Segundo Buarque (2002), o desenvolvimento local pode ser conceituado como um processo endógeno, capaz de favorecer o dinamismo econômico e o progresso da qualidade de vida da população, apontado em pequenas unidades territoriais e agrupamentos humanos.

O desenvolvimento local para ser sólido e justificável deve atuar na mobilização das energias da sociedade, explorando as suas capacidades e potencialidades específicas, deve elevar as oportunidades sociais, a viabilidade e competitividade da economia local, aumentando a renda e as formas de riqueza, contribuindo para uma transformação ímpar nas bases econômicas e na organização social a nível local, ao mesmo tempo em que assegura a conservação dos recursos naturais.

> O desenvolvimento local está associado, normalmente, a iniciativas inovadoras e mobilizadoras da coletividade, articulando as potencialidades locais nas condições dadas pelo contexto" (Buarque, 2002, p10).

Pode-se dizer então, conforme nos mostra Buarque (2002), que a mudança social alcançada através de ações confluentes e complementares que anulam a dependência e a inércia do subdesenvolvimento e do atraso das localidades periféricas no território, é resultado de desenvolvimento local.O crescimento do dinamismo econômico local, depende além de fatores socioculturais, tecnológicos e políticos, de movimentos e reorganização nas outras dimensões de realidade (Buarque, 2002).

> E, como temos ressaltado, os novos padrões de organização e produção econômica pós-fordista tendem a confirmar e intensificar a existência de tendências de aglomerações produtivas, só que de modo bastante mais dinâmico e flexível. Em face desta reestruturação produtiva e da redefinição do papel do Estado, destaca-se cada vez mais a necessidade de formas de ação formuladas e implementadas em nível local, com o objetivo de promover o desenvolvimento econômico (local). Os

> novos formatos de desenvolvimento local advindos da nova economia oferecem subsídios potencialmente ricos como possíveis respostas ao quadro acima descrito. Os sistemas produtivos locais (SPLs) têm despontado em várias cidades do mundo globalizado ao mesmo tempo em que, sob o enfoque da inovação tecnológica da produção, surgem os ambientes inovadores como nova estratégia de desenvolvimento local. (LEITE, 2004, p16.)

O destaque de Leite (2004) cai novamente sobre as *formas de ação* formuladas e implementadas em nível local, mas ele, ressalta, com mais firmeza, que essas *formas de ação* devem ser implementadas pelo Estado.

É importante ressaltar que o desenvolvimento local não pode ser confundido com movimento econômico gerado por grandes investimentos de capital externo, que não permanecem na economia local. O desenvolvimento local requer modificações institucionais que alavancam a governabilidade e a governança das instituições públicas locais, abrangendo o município, edificando uma relativa autonomia das finanças públicas e acumulação de excedentes para investimentos sociais e planejamentos para a localidade (Buarque, 2002).

As três grandes bases para a estruturação da estratégia de promoção do desenvolvimento local são: formação de capital social local, agregação de valor na cadeia produtiva e a reestruturação e modernização do setor público local. Sendo incluído a tudo isso a distribuição de ativos sociais, imprescindivelmente o ativo conhecimento, apresentado pela escolaridade e pela capacidade tecnológica (Buarque, 2002).

> Nos anos 1990 continua o processo de consolidação de um novo padrão de relação entre Estado e sociedade, baseado na participação social, na formação de parcerias, na busca de integração das ações, nas articulações inter e intragovernamentais. Verifica-se, desde então, a proliferação de iniciativas inovadoras governamentais, sobretudo de governos municipais e não governamentais, a ampliação das

> metodologias de apoio ao desenvolvimento local, e o surgimento de diversos arranjos institucionais, que se tornam espaços de interlocução, de governança, tais como: fóruns, agências, conselhos, comitês e consórcios" (Kronemberger, 2016, p.359).

Desta forma fica claro que o desenvolvimento local se resulta da interação e sinergia entre *qualidade de vida da população local*, sendo destacada por redução da pobreza, geração de riqueza e distribuição de ativos, a *eficiência econômica*, com a agregação de valor na cadeia produtiva, e a gestão pública eficiente como mostrado no gráfico 1.

Gráfico 1 - Modelo de gestão

Fonte: Elaborado pelo autor, baseado em Buarque, 2002.

O desenvolvimento local tem como finalidade primordial buscar avanços em um determinado local seja uma comunidade, um bairro, um município ou uma

microrregião. É necessário valorizar os recursos dessa localidade para gerar uma proposta sócio econômica que resultará em melhor qualidade de vida da população que ali habitam e no sucesso desse processo.

Deve existir uma participação ativa da sociedade nas atividades que influenciam diretamente o desenvolvimento, como o gerenciamento de recursos e tomada de decisões que podem influenciar em seu cotidiano, para o êxito do desenvolvimento local.

> Todos agindo à sua maneira, cumprindo a missão de sua instituição, mas seguindo orientações fruto de um momento de compartilhamento da visão de futuro do território e o planejamento em comum das ações, poderão criar as condições para a complementaridade das ações e dos instrumentos focados no desenvolvimento do território (POCHMANN, 2010, p109).

O desenvolvimento local está diretamente relacionado a propostas modernas de gestão e mobilizações da sociedade que ali habitam. Estas ações são “forma de construir um futuro economicamente dinâmico, socialmente justo e ambientalmente sustentável”, e nesse senário “o papel do governo é encorajar e fornecer o ambiente necessário para que essa economia se desenvolva e floresça” (PRODEMG, 2016). Eis então, o primórdio da constituição de uma cidade inteligente e sustentável, perante o desenvolvimento econômico.

Para Haveri (1996) “as comunidades procuram utilizar suas características específicas e suas qualidades superiores e se especializar nos campos em que têm uma vantagem comparativa com relação às outras regiões”.

Existem alguns fatores importantes que levam o aprimoramento local e gera diretamente o desenvolvimento dessa localidade. Dentro desses fatores estão a participação da comunidade e agentes sociais. É favorável quando há

uma inversão da política onde a estrutura começa de baixo para cima e os agentes locais passam a assumir a responsabilidade.

Segundo Clemente, (2013):

> As estratégias de desenvolvimento bottom-up, a princípio gerariam maior organização e envolvimento da comunidade local, maior preocupação com os aspectos sociais da localidade; maior conhecimento das necessidades das famílias e das características locais, podendo-se aumentar a eficiência na exploração de suas potencialidades; maior comprometimento da comunidade com o êxito dos programas implementados (Clemente, 2013, p140).

O que se torna essencial neste cenário, são os efeitos que essas ações geram nos indivíduos, na sociedade em si, e nas suas relações. O ato de esculpir as pessoas para que sejam agentes de mudança, garantindo, educação, ensino e uma participação ativa, promovem um desenvolvimento local efetivo.

> Um dos princípios do desenvolvimento local é o de beneficiar as populações locais, através da geração de empregos e outras formas de renda, mas também atender as suas necessidades habitacionais, de equipamentos e infraestrutura. (SOMEKH, et al, 2005, p. 02).

2.3 –DESENVOLVIMENTO HUMANO

O desenvolvimento humano sempre esteve em foco nos estudos científicos. Este desenvolvimento está ligado diretamente com a evolução da humanidade no decorrer das décadas, sejam elas tecnológicas, técnicas adquiridas ou culturais.

Até o momento de nossos estudos, ao nos deparar com muitas definições do que seja, em sua essência, o desenvolvimento humano, observamos a complexidade do assunto perante a sociedade atual.

Num primeiro momento, gostaria de destacar a definição adotada pelo Atlas Brasil, no qual, trata o desenvolvimento humano como o “processo de ampliação das liberdades das pessoas, com relação às suas capacidades e as oportunidades a seu dispor, para que elas possam escolher a vida que desejam ter” (ATLAS BRASIL, 2013).

Este processo contínuo de criação e constituição de si mesmo, em um movimento sempre evolutivo, faz com que tenhamos consecutivamente que conceber, idealizar, propor, inventar, e construir, praticamente, novas técnicas e ferramentas tanto para suprir as novas necessidades, quanto para analisar tal processo de desenvolvimento, entende-lo, refleti-lo, e estabelecer parâmetros e paradigmas de progressão, de modo que nunca haja retrocesso.

> Não há uma natureza humana pronta, nem mesmo aptidões prontas. A “aptidão” do homem está, justamente, no fato de poder desenvolver várias aptidões. Esse desenvolvimento se dá na relação com os outros homens através do contato com a cultura já constituída e das atividades que realiza neste meio (BOCK, 2001, p.118).

A análise do desenvolvimento das crianças foi gradativamente se expandindo para todo o ciclo vital, mostrando que as pessoas mudam, porém, suas características permanecem razoavelmente estáveis por toda a sua existência.

Um momento marcante que levou inúmeras direções para o estudo científico do desenvolvimento infantil foi no final do século XIX. Os pesquisadores desvendaram o mistério da concepção, discutiam a questão da importância relativa das características inatas e das influências externas. Houve um aumento da expectativa de vida das crianças através da descoberta dos germes e da imunização, o trabalho das crianças já não era essencial, pois havia mão de obra

disponível barata e as leis que as protegiam favorecia maiores tempo de estudos. As crianças tiveram um olhar diferenciado pelos pais e professores que se preocupavam mais em identificar e atender às necessidades de desenvolvimento das mesmas. As pessoas aprenderam que podiam compreender a si mesmas através de fatores que as influenciaram durante infância pela nova ciência da psicologia (PAPALIA, 2006).

Por isso, para Papalia (2006), o desenvolvimento humano concentra-se no "estudo científico da mudança e da continuidade durante todo o ciclo humano de vida" (PAPALIA, 2006, p.47).

O Programa das Nações Unidas para o Desenvolvimento (PNUD), é um órgão da ONU – Organização das Nações Unidas, que tem por objetivo promover o desenvolvimento e erradicar a pobreza no mundo. Este programa também descreve uma visão mais ampla do desenvolvimento humano, assim, como Papalia (2006), norteando nossas concepções acerca do nascimento do conceito atual.

De acordo com o PNUD,

> O conceito de desenvolvimento humano nasceu definido como um processo de ampliação das escolhas das pessoas para que elas tenham capacidades e oportunidades para serem aquilo que desejam ser. Diferentemente da perspectiva do crescimento econômico, que vê o bem-estar de uma sociedade apenas pelos recursos ou pela renda que ela pode gerar, a abordagem de desenvolvimento humano procura olhar diretamente para as pessoas, suas oportunidades e capacidades (PNUD, 2016).

Atualmente, o relatório do PNUD propõe em suma, que o desenvolvimento humano é aquele que "situa as pessoas no centro do desenvolvimento, promovendo a realização do seu potencial, o aumento de suas

possibilidades e o desfrute da liberdade de viver a vida que elas desejam”, diante do que a Declaração Universal dos Direitos Humanos.

Para tanto, o PNUD desenvolve dois importantes indicadores para mensurar o grau desse desenvolvimento: o índice de desenvolvimento humano e o índice de pobreza multidimensional, proferindo uma visão diferente de desenvolvimento, não atrelando o mesmo com a renda econômica, pois, segundo o documento, “a renda é importante, mas como um dos meios do desenvolvimento e não como seu fim”. Assim sendo, “é uma mudança de perspectiva: com o desenvolvimento humano, o foco é transferido do crescimento econômico, ou da renda, para o ser humano” (PNUD, 2016).

> O conceito de Desenvolvimento Humano também parte do pressuposto de que para aferir o avanço na qualidade de vida de uma população é preciso ir além do viés puramente econômico e considerar outras características sociais, culturais e políticas que influenciam a qualidade da vida humana (PNUD, 2016).

Diante disso, não nos esqueçamos de que Aristóteles, que acreditava que “alcançar a plenitude do florescimento das capacidades humanas é o sentido e fim de todo desenvolvimento” (GUEDES, 2015). Por isso, é relativamente nova a ideia que o desenvolvimento continua ao longa da vida, e não depende somente da condição de renda e de aquisição de bens do indivíduo. Levou-se anos para considerar importante o estudo pelo envelhecimento. Os programas referentes a acompanhar crianças até a fase adulta contribuíram para os estudos do ciclo vital.

Os princípios relevantes que abrangem o desenvolvimento do ciclo vital e servem de estrutura para estudo segundo Paul B. Baltes (1987; Baltes, Lindenberger e Staudinger, 1998) são:

- O desenvolvimento é vitalício: Todos acontecimentos da vida de uma pessoa influencia os diversos períodos da vida. A inúmera característica do indivíduo tem sua importância e seu valor.
- O desenvolvimento depende de história e contexto: os seres humanos respondem e interagem a seus ambientes físicos e sociais, além de terem a capacidade de provocar mudança nos mesmos.
- O desenvolvimento é multidimensional e multidirecional: durante toda vida do ser humano ele passa por período de crescimento e declínio, sempre tentando minimizar as perdas aprendendo a administrá-las ou compensá-las.

O desenvolvimento é flexível ou plástico: o desempenho do ser humano é modificado ao longo da vida, podendo ser lapidado com treinamento e prática, porém, o potencial para mudanças tem limite.

> O desenvolvimento humano é muito complexo, e por isso seu estudo exige uma parceria entre estudiosos de muitas disciplinas, incluindo psicologia, psiquiatria, sociologia, antropologia, biologia, genética (o estudo das características herdadas), ciência da família (o estudo interdisciplinar das relações familiares), educação, história, filosofia e medicina (Papalia,2006, p.23).

É relevante para os estudiosos o conhecimento das diferenças individuais de cada ser humano, como suas características, influências e consequências do desenvolvimento. Eles não só acompanham o desenvolvimento nos processos universais vivenciados por cada um, pois a pessoa é um ser único, que se difere por gênero, altura, peso e competição física; na saúde e nível de energia; em inteligência; e no temperamento, personalidade e reações emocionais. O cenário que cada ser humano vive é

também fator importante capaz de diferenciar seu desenvolvimento como os lares, as comunidades, sociedades, seus relacionamentos, as escolas quando frequentadas, como utilizam seu tempo disponível. (PAPALIA, 2013).

Por isso, a compreensão das semelhanças e diferenças no desenvolvimento se torna mais fácil quando observadas para dois tipos de influência: as normativas e as não normativas.

Para Papalia 2015 às influências são definidas em Normativas e não normativas:

- Influências Normativas:
- Influências normativas reguladas pela idade (ou etárias): acontecimentos biológicos ou ambientais que atingem a maioria de indivíduos em uma comunidade e outros que atingem apenas algumas pessoas, como fatos que ocorrem em determinada faixa etária específica (puberdade, menopausa).
- Influências normativas reguladas pela história: são acontecimentos na história capaz de influenciar, formando o comportamento e atitudes de uma geração histórica .São exemplos dessas influências a as pessoas que alcançaram a maioridade no decorrer da Depressão e a Segunda guerra, essas tende a ser mais interdependentes e apresentam maior confiança social .Fatores ocorridos nos países ocidentais, foram marcantes para a diminuição da mortalidade infantil como os avanços na medicina o melhoramento na nutrição e no saneamento. A vida familiar foi extremamente modificada após as mudanças sociais onde as mães muitas vezes solteiras passaram a fazer parte do mercado de trabalho.

Conforme as crianças se desenvolvem são persuadidas por computadores, televisão digital, internet entre outras tecnologias.

- Influências não normativas: são situações incomuns que podem trazer várias consequências para vida das pessoas por alterar a sequência prevista do ciclo de vida. Alguns exemplos desses eventos são quando uma criança pequena fica órfã, ou a sobrevivência de um acidente aéreo. Há ainda aqueles indivíduos que ajudam a gerar seus próprios eventos não normativos, como decidir ter um bebê ou praticarem hippies arriscados. As pessoas podem se deparar como momentos decisivos na vida quando sofrem essas influências que estão além do seu controle e apresentam sérios desafios.

Os desafios que as pessoas vivenciam ao tentar estruturar suas vidas, são influenciados por essas três normativas- normativa regulada pela idade, normativa regulada pela história e não normativa, que auxiliam na complexidade do desenvolvimento humano.

Assim, o desenvolvimento humano é a dinâmica dos indivíduos terem a liberdade e oportunidade para escolherem a vida que desejam ter. Nessas incluem as dinâmicas sociais, econômicas, políticas e ambientais essenciais para assegurar oportunidades e ambiente adequado para que cada uma realize na plenitude seu potencial (ATLAS BRASIL, 2013).

> O desenvolvimento humano deve ser centrado nas pessoas e na ampliação do seu bem-estar, entendido não como o acúmulo de riqueza e o aumento da renda, mas como a ampliação do escopo das escolhas e da capacidade e da liberdade de escolher. Nesta abordagem, a renda e a riqueza não são fins em si mesmas, mas meios para que as pessoas possam viver a vida que desejam (ATLAS BRASIL, 2013)

Idealizado pelo economista paquistanês MahbubulHaq, com a colaboração do economista Amartya Sen, em 1990, foram apresentados, no primeiro Relatório de Desenvolvimento Humano do Programa das Nações Unidas para o Desenvolvimento do Programa das Nações Unidas para o Desenvolvimento (PNUD), o conceito de desenvolvimento humano, bem como sua medida, o Índice de Desenvolvimento Humano (IDH).

Os principais requisitos para o IDH para o desenvolvimento da liberdade das pessoas são: saúde, educação e padrão de vida (renda).

> Transformando em um único número a complexidade de três importantes dimensões, o IDH tornou-se uma forma de compreensão e fomento da discussão e reflexão ampla sobre o significado do desenvolvimento humano para a sociedade (ATLAS BRASIL, 2013).

Figura 4: IDH

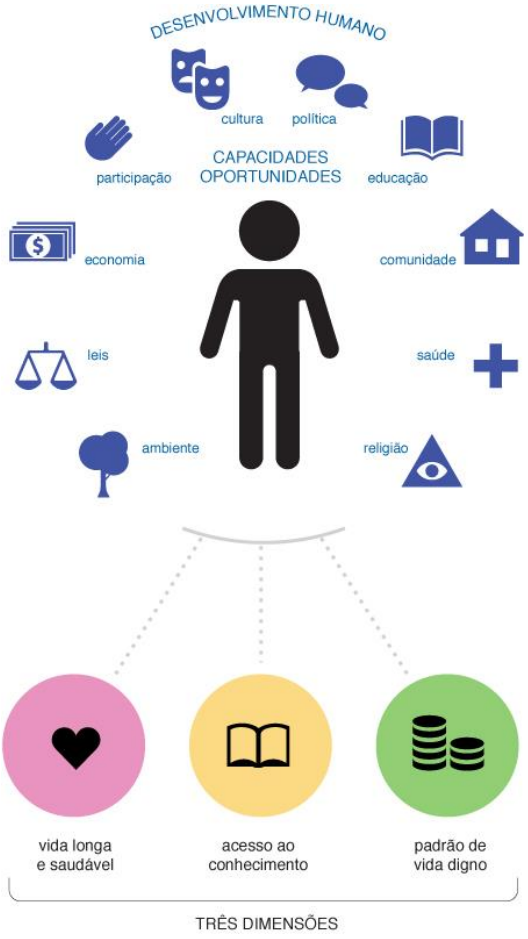

Fonte: Atlas do Desenvolvimento Humano, 2013

Dessa maneira, o IDHM – incluindo seus três elementos ou dimensões - IDHM Longevidade, IDHM Educação e IDHM Renda, é uma medida resumida, geral e sintética, do progresso a longo prazo, que, apesar de ampliar a perspectiva sobre o desenvolvimento humano, não abrange nem esgota todos os aspectos de desenvolvimento, que em contraponto, aborda parte da história dos municípios, estados e Regiões Metropolitanas em três significativas dimensões do desenvolvimento humano durante duas décadas da história brasileira.

2.4 – DESENVOLVIMENTO URBANO

Diante de tudo que já foi construído e considerado neste trabalho até o momento, não poderia deixar de conceituar e compreender o desenvolvimento, perante à constituição das cidades na contemporaneidade.

> O mundo contemporâneo é o mundo urbano. Se em 1940 tínhamos apenas 30% da população brasileira vivendo em cidades, hoje temos 85%, sendo quase 60% vivendo em apenas nove cidades. Em 2010, pela primeira vez na história, vimos mais seres humanos vivendo em cidades do que no meio rural. O processo de urbanização trouxe a promessa de uma maior integração entre as pessoas, maior facilidade para fazer negócios, mais oportunidades de emprego e melhores serviços e infraestrutura. Ou seja, a cidade como modelo de ocupação do espaço traria consigo a solução para muitos dos grandes problemas do processo civilizatório (PRODEMG, 2016, p. 44).

Diante da definição de cidades, enquanto um ecossistema, tendo necessidades culturais e biológicas, bem-estar social, água, energia, ar, trabalho, matérias primas, segurança, capital e acesso à educação, elas são tidas por Hiroki (2016), como “uma das mais importantes criações da

humanidade. Um complexo sistema no qual as pessoas podem estar mais próximas, por consequências elas podem compartilhar e desenvolver suas ideias” (HIROKI, 2016).

Com a crescente urbanização e a evolução da tecnologia, cada vez mais se faz necessário que as cidades se adaptem aos avanços tecnológicos, tornando-se cidades inteligentes, pois a cada dia que se passa a sociedade anseia por medidas que auxiliem na dinâmica de suas vidas, visto que tudo anda em ritmo acelerado, e para facilitar a locomoção o aumento de veículos automotores nas ruas vêm crescendo.

> Segundo o Instituto Brasileiro de Geografia e Estatística (IBGE) – No Brasil só é considerado ambiente urbano uma sociedade com mais de 2 mil habitantes. Em linhas gerais, o processo de urbanização das sociedades costuma ocorrer a partir do que se entende por êxodo rural, que é a transferência em massa da população do campo para as cidades. Esse fator está geralmente associado à industrialização nas cidades e à mecanização do campo, onde o trabalhador camponês é, de certo modo, substituído por maquinários no espaço produtivo. (PENA, Online)”

A urbanização se faz presente e exige a adaptação da sociedade nestas mudanças, proporcionando um crescimento ordenado e o uso moderado dos recursos, buscando um equilíbrio.

Todavia, (Leite 2004) nota que

> Ao longo das últimas décadas, fortes mutações territoriais emergiram na chamada cidade de economia pós-fordista, mais enfaticamente após a reestruturação da economia espacial. O declínio industrial gerou o esvaziamento de áreas urbanas inteiras. O território metropolitano tornou-se, repentinamente, depositário de enormes transformações ao mesmo tempo em que o abandono e desperdício urbanos tornaram-se particularmente evidentes na fábrica urbana contemporânea: zonas industriais subtilizadas, armazéns e depósitos industriais desocupados, edifícios centrais abandonados, corredores e pátios ferroviários desativados (“vazios urbanos”, “terrenos

> vagos", "wastelands", "brownfields" ou "terrain vague" conforme a diferenciação da nomenclatura). (Leite, 204, p.16)

"Novos padrões de organização e produção econômica pós-fordista tendem a confirmar e intensificar a existência de tendências de aglomerações produtivas, só que de modo bastante mais dinâmico e flexível"l (LEITE, 2004).

> Essa reestrutura produtiva e da redefinição do papel do Estado, destaca-se cada vez mais a necessidade de formas de ação formuladas e implementadas em nível local, com o objetivo de promover o desenvolvimento econômico (local). Os novos formatos de desenvolvimento local advindos da nova economia oferecem subsídios potencialmente ricos como possíveis respostas ao quadro acima descrito (LEITE, 2004, p. 04)

O autor considerou que Ambientes com alta concentração de pessoas criativas crescem mais rapidamente e atraem mais gente de talento.

> Metrópoles com clusters de alta tecnologia contém maior número de pessoas de talento do que outras. Talento, tolerância e diversidade são os ingredientes indissociáveis no crescimento destas metrópoles que lideram o ranking de cidades criativas (LEITE, 2004, p. 03)

Mas sem um projeto evidente e bem alicerçado de urbanização, há grande expansão, mas desordenado, o gera a chamada crise urbana. Neste cenário, Leite (2004), percebeu um ponto relevante da dicotomia desenvolvimento x ambiente x qualidade de vida, voltando seu olhar justamente para a questão positiva da situação, de criatividade e criação.

Para ele, era mais urgente um estudo dos

> impactos positivos gerados no desenvolvimento urbano dos territórios produtivos em transformação a partir do desenvolvimento dos clusters como alavancadores da nova economia e como preciosos instrumentos de desenvolvimento local em bases emergentes de nova economia e como preciosos instrumentos de desenvolvimento local em bases emergentes de funcionamento territorial nos casos de reindustrialização inovadora (LEITE, 2004, p. 03).

O autor considerou por um lado, que “estratégias e projetos urbanos nestes territórios devem operar novas funções e programas produtivos” – diferentemente,

> dos programas de revitalização de áreas centrais tradicionais, normalmente de viés cultural, turístico ou cenográfico. Por outro lado, no atual quadro de competição global das cidades, os programas de reestruturação produtiva devem buscar a união de competitividade e inovação através das várias oportunidades geradas pelos novos sistemas de produção (SIMMIE, 2001 apud LEITE, 2004)

Leite (2004), neste caminho de pensamento, considerou as grandes “possibilidades destes ambientes inovadores operarem transformações positivas nas novas estratégias de regeneração urbana”, numa *refuncionalização* dos vazios urbanos diante dos projetos urbanos (LEITE, 2004).

> A classe criativa revela a diversidade geral (cruzamento dos seus três índices) é um forte indicador do sucesso em economia de alta tecnologia de determinada metrópole, levando-a à designação de cidade criativa, pois, com um alto indicado de sucesso na economia de alta tecnologia (LEITE, 2004).

O desenvolvimento urbano dá-se na medida de que a próprias cidades são planejadas e modificadas pelo homem, e vice-versa, num movimento em que o homem é modificado pela cidade, em sua dimensão social, cultural, política, etc.

E esse desenvolvimento urbano, tem como consequência a “produção da cidade” que é compreendido por Mazenod (et al, 2016) como “um processo de transformação do espaço tomado por diferentes atores que mobilizam meios diversos para renovar o tecido urbano ou estendê-los ao território”. As autoras definiram três níveis de estudo da produção da cidade: “o ator social envolvido, os meios e o território”. (MAZENOD, et al, 2016).

E na maioria dos casos, todos os níveis de desenvolvimento e produção das cidades, estão atrelados à questões de avanço tecnológico, desenvolvimento social e econômico com qualidade de vida, o que nos leva exatamente aos princípios de constituição e proposição de ações para desenvolvimento urbano de uma cidade realmente inteligente.

Estudos das dinâmicas urbanas, que são muitas e multifacetadas, são necessários, tanto para compreender sua evolução ao longo da história, como também para contribuir com ela, do ponto de vista, da proposição de meios eficientes de gestão e qualidade de vida, ou seja, para o estabelecimento do corpo de operações de urbanismo. (MAZENOD, et al, 2016).

2.5 – DESENVOLVIMENTO TECNOLOGICO-DIGITAL: AS TIC'S

O estudo de cidades inteligentes e de suas formações está em alta há uns cinco anos, e desde então muitas discussões têm sido enraizadas sobre diversas plataformas de constituição. Todavia, um elemento, é inegável e está presente em todos os estudos como artefato principal de planejamento, estabelecimento e construção de ações e conceitos: a tecnologia.

Dos quatro tipos de desenvolvimento discutidos anteriormente, todos tem uma forte influência ou uma novo escopo, definição e/ou efetivação, a partir de uma mudança construtiva diante das novas perspectivas criadas pelas novas tecnologia da informação e comunicação.

As TIC's são as Tecnologias de Informação e Comunicação, são todos os métodos e dispositivos usados no processamento de dados e comunicação por meios eletrônicos e ou digitais.

A terceira revolução Industrial, foi dada na década de 70 com o surgimento destas tecnologias e seu grande salto foi em meados dos anos 90, estas tecnologias vieram para revolucionar o comportamento humano em todas as áreas.

Segundo Ramos, (2008) as TIC's, podem ser divididas em três categorias básicas, conforme a figura abaixo:

Figura 2 – Categorização das Tecnologias

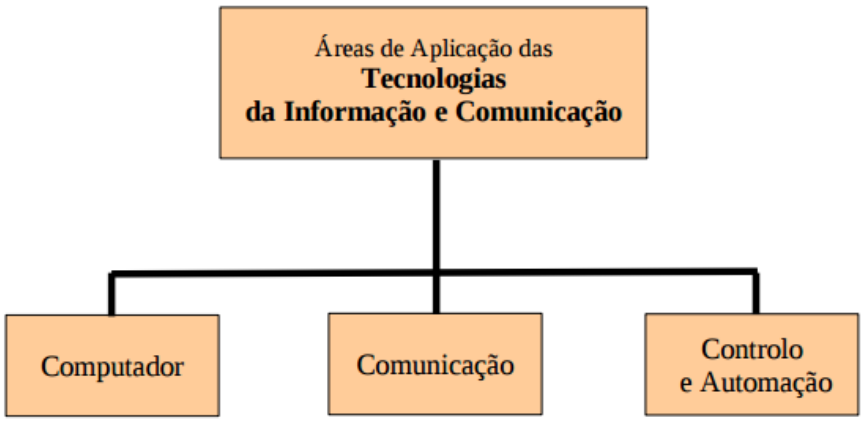

Fonte: RAMOS, 2008, p. 06.

- Computador: Todos dispositivos utilizados para computação de dados e operações lógicas, utilizados nos mais diversos setores, e presente no dia a dia da maioria da população.
- Comunicação: Todas as aplicações que permitem a troca de dados e informações por meios digitais, desde a troca de simples mensagens por redes sociais, até o compartilhamento de documentos e bancos de dados.

- Controle e Automação: Todas as aplicações de controle de dados e automação mecânica, desde de dispositivos de sua casa, que controla e monitora o acesso de pessoas, até linhas de produção automotiva.

O desenvolvimento de tecnologias para o uso de diversas áreas, como setor financeiro, área agrícola, entretenimento, segurança e automação tem se feito presente a cada vez mais no dia a dia da população.

A facilidade na troca de informação e controle de dados, traz grandes benefícios para o desenvolvimento sustentável. O desenvolvimento decorrente afeta diretamente nos processos de democracia e cidadania e a sociedade tem se caracterizado pelo grande avanço no uso das TIC's, elas afetam as relações sociais, empresariais e governamentais e isso é denominado como sociedade da Informação.

> Seu dinamismo tem se relacionado, nos últimos anos, à crescente convergência tecnológica e de serviços, a partir do qual serviços multimídia (como dados e vídeo) passam a ser associados a serviços de voz, utilizando-se, para tanto, da plataforma de acesso à internet, em especial, a internet banda larga. Esse fato alterou a dinâmica concorrencial do setor, agora baseada na oferta de serviços do tipo multiple play, e as demandas expressas pela sociedade, como acesso mais rápido a maiores conteúdos. Ao mesmo tempo, os próprios produtos eletrônicos (celulares, PDA, notebooks, PCs) vem incorporando o fenômeno da convergência, com tendência crescente de congregar funcionalidades múltiplas em especial as associadas à mobilidade e portabilidade (Rauen, 2009, p.12).

Assim, o setor das TDIC’s vem crescendo a cada dia mais, e diversos setores, tanto em empresas privadas, como em setores governamentais.

De acordo com o IBGE, o “rápido desenvolvimento das tecnologias intensivas em informação, flexíveis e computadorizadas” configuraram a instauração da denominada Sociedade da Informação, no qual, tais mudanças,

“significaram uma revolução tecnológica, cujo elemento central é constituído por um conjunto de tecnologias, que têm como base a microeletrônica, as telecomunicações e a informática, denominado Tecnologia da Informação e Comunicação – TIC”.

A indústria da tecnologia no Brasil e no Mundo aumentou consideravelmente na última década, o que, dentro do esforço de desenvolvimento tecnológico, possibilitou muitas inovações, tanto em equipamento, quanto em estruturas socioculturais ou em outros tipos de dinâmicas sociais, de trabalho, educação, consumo, etc.

> As tecnologias de comunicação e informação online facilitam a captação e utilização do conhecimento de pessoas de fora da organização. Porém, embora estas tecnologias apoiem o processo de compartilhamento do conhecimento, o processo não ocorre automaticamente e facilmente (Clementi, 2012, p.32).

Elas necessitam de organização, estruturação, para que possam realmente servir ao seu propósito maior, dentre eles o de facilitador do trabalho, da comunicação e da qualidade de vida dos sujeitos socialmente envolvidos entre si numa relação, inclusive urbana.

Nesse contexto atual, temos a evolução das Tecnologias da Informação e Comunicação para da TDIC’s: Tecnologias Digitais da Informação e Comunicação.

> As Tecnologias Digitais de informação e Comunicação (TDIC`s) não são apenas a Internet e sim um conjunto de equipamentos e aplicações tecnológicas, que têm na maioria das vezes a utilização da internet como meio de propagação e que se tornam um canal de aprendizagem. Embora não substituam as tecnologias convencionais (como rádio e televisão), que continuarão sendo utilizadas e possuem, cada qual, a sua função (JESUS, et al, 2012, p. 14).

E o grande desafio da concepção moderna de cidades inteligentes, é de como aplicar as TDIC’s no desenvolvimento urbano e fazer com que as

inovações tecnológicas realmente melhorem a qualidade de vida dos sujeitos que nela vivem, e o desenvolvimento em si das cidades, tornando-as realmente inteligente, não sendo ferramentas obsoletas e sem adequação ao processo de desenvolvimento.

> “O ESPAÇO PÚBLICO não pertence ou é de responsabilidade do governo, mas de todo cidadão. Os direitos e deveres da cidade são compartilhados entre todos nós” (PRODEMG, 2016, p. 45).

Para que as TDIC's tenham um bom funcionamento, depende muito da colaboração e participação de pessoas em seu uso. Elas contribuem de diversas maneiras para o desenvolvimento local, pois, trazem diversos benefícios para o desenvolvimento local, viabilizando o crescimento econômico, uma melhor fiscalização desta área, trazem o bem-estar social, por meio de melhores oportunidades de se fazer negócio e uma crescente oportunidade de empregos. Colaboram ainda na melhoria da qualidade do acesso à saúde por aplicações nessa área, beneficia a educação com o acesso mais fácil a informação.

Estas evoluções nas TIC’s têm revolucionado cada vez mais os aspectos humanos, sejam eles adultos, jovens ou crianças.

> O desenvolvimento e a possibilidade de acesso crescente a essas tecnologias pelas crianças na América do Norte levaram, em 2001, ao nascimento de novos termos, como “Imigrantes Digitais” e seu oposto “Nativos Digitais” (CGI Brasil, 2009, p.22).

De acordo com Leite (2004), as pesquisas de Jane Jacobs comprovam que maiores densidades populacionais urbanas estão diretamente ligadas a maior desenvolvimento de alta tecnologia, no qual, os clusters (“processos inovadores de reestruturação produtiva e regeneração urbana”) são como

potenciais instrumentos de desenvolvimento nas estratégias de políticas públicas e projetos urbanos sobre vazios metropolitanos (LEITE, 2004, p. 04).

Dora Kaufman fala sobre como as tecnologias da informação e comunicação foram essenciais para o surgimento da *economia compartilhada*, fenômeno marcado pela interatividade, conectividade e colaboração.

> As tecnologias digitais e as redes sociais trazem uma dimensão inédita, minimizam fatores geográficos e temporais da comunicação, privilegiam os interesses e as habilidades dos participantes. Elas impulsionam as práticas colaborativas e promovem a experiência do compartilhamento" (PRODEMG, 2016).

Diante disso as organizações públicas, identificaram que os grandes centros, tornaram-se muito mais polos para as pessoas de diferentes culturas e experiências se encontrarem, desvelando-se como um local de inovação. Por isso, "as comunidades do nosso tempo não precisam se limitar a um espaço físico restrito. É cada vez mais fácil trabalhar com os outros, em qualquer lugar do mundo", utilizando-se da TDIC's para a vida, para o trabalho, para o lazer, etc. (LEITE, 2004; PRODEMG, 2016).

3 – CIDADES

3.1 – CONSIDERAÇÕES

Nesta seção, após entender o desenvolvimento da sociedade como um tudo, passamos então, para uma seção específica que trata das cidades, suas transformações e apreciações na contemporaneidade, incluindo assim, as discussões atuais quanto a cidades inteligentes, conceituando e posicionando essa questão diante das cidades sustentáveis. É importante constar que trataremos dessas questões, em termos não distintos, mas que se complementam: a tecnologia, o desenvolvimento e a sustentabilidade podem caminhar juntas? Esta é a reflexão que pauta nossas considerações a seguir.

3.2 – CIDADES: TRANSFORMAÇÕES E APRECIAÇÕES NA CONTEMPORANEIDADE.

Com os seres humanos dominando tecnologias, somada à evolução da agricultura e do estabelecimento dos princípios administrativos de manufatura, ele passa a se estabelecer em determinadas localidades e com isso passam as surgir as primeiras vilas e aglomerados de pessoas, que foram aumentando e se organizando, então, estas vilas passaram a serem chamadas de cidades e se tornavam referência em sua região.

Este é um pequeno resumo do que tratamos até o momento para nos deparar com o conceito de cidade. De acordo com Davis (1997) cidade é uma sociedade consideravelmente povoada por pessoas urbanas e o melhor termo para se usar em grandes centros urbanos é metrópole.

As primeiras cidades tinham características similares, o uso de tração animal para diversas funções, produções agrícolas.

> De acordo com o Professor Gerhard Isenberg, da Alemanha, definiremos a metrópole como uma concentração de pelo menos

500.000 pessoas vivendo em uma área na qual o tempo de viagem dos subúrbios mais afastados até o centro não é maior do que 40 minutos (DAVIS, 1997, p. 53).

Figura 3– Franca/SP Rua Voluntários da Franca

ANTES DEPOIS

Fonte: Autor

Figura 4 – Passos/MG Rua Deputado Lourenço de Andrade

ANTES DEPOIS

Fonte: Autor

Hoje estas cidades ainda preservam características semelhantes, algumas mais desenvolvidas que as outras.

> Somente no início do século XX, a ciência das cidades — o urbanismo — encontraria sua configuração completa, configuração que se mantém pouco alterada até nossos dias. Contudo, reafirmo ser um equívoco partir dessa configuração "acabada" da ciência das cidades para acompanhá-la em sua trajetória de projetos e intervenções no século XX. A contribuição mais importante da disciplina história recai, penso eu, justamente na elucidação desse ponto mais obscuro da formação do saber sobre a cidade (Oliveira, 2002, p.23).

Com os avanços tecnológicos, a capacitação humana e o desenvolvimento econômico, estas cidades tendem a ficar cada vez mais evoluídas.

Como vimos, a Tecnologia da Informação tem evoluído e vem carregando consigo diversas transformações e progresso em diferentes aspectos das sociedades humanas, desde a “forma como transmitimos conhecimentos até a maneira como nos relacionamos com outras pessoas”, e com a principal estrutura organizacional humana não seria diferente.

As cidades tem por si só, e por suas relações com o homem, com a tecnologia, com a comunidade, com a economia e com outras cidades, perspectivas únicas e ao mesmo tempo, múltiplas facetas.

> “As cidades podem ser plurais em sua cultura e em sua construção, entretanto, uma análise comparativa de suas fundações revela que muitas possuem pontos em comum” (HIROKI, 2016, p. 111).

Em suma, as cidades tornaram-se

> “espaços em transformação, interação e atividades culturais, sociais, políticas, demográficas, urbanas e tecnológicas que modificam as configurações e os costumes de seus habitantes”, e estão em constante movimento e mudança (GAGLIA, 2016, p. 177).

Assim, Hiroki (2016) acredita que as cidades referências, tiveram mentes estrategistas, inovadoras e criativas por trás do crescimento urbano, visto que “compreenderam as interligações que existem na estrutura urbana” (HIROKI, 2016, p. 111). Para ele, o conhecimento de uma cidade deve ser entendido como um pensamento complexo, “em que todas as situações se influenciam e se beneficiam” (HIROKI, 2016, p. 117).

Mas existem mudanças boas e positivas, e algumas, nem tanto.

> Território metropolitano tornou-se, repentinamente, depositário de enormes transformações ao mesmo tempo em que o abandono e desperdício urbanos tornaram-se particularmente evidentes na fábrica urbana contemporânea: zonas industriais subtilizadas, armazéns e depósitos industriais desocupados, edifícios centrais abandonados, corredores e pátios ferroviários desativados ("vazios urbanos", "terrenos vagos", "wastelands", "brownfields" ou "terrain vague" conforme a diferenciação da nomenclatura). Trata-se, naturalmente, de problema típico das metrópoles mundiais neste momento de transformação produtiva (LEITE, 2004, p. 05).

Nesse sentido, cada membro da rede fortalece todos os outros, porque o trabalho coletivo traz a ideia fundamental de interdependência, que se manifesta em três características:

> • Inteligência: porque o grupo é sempre mais inteligente que o mais inteligente do grupo;
> • Agilidade: porque a informação não é centralizada e circula livremente entre todos nós;
> • Resiliência: porque cada nó da rede dá suporte para os vizinhos e, quando alguém cai, pode se apoiar nos outros.
> (PRODEMG, 2016)

Juntos, empreendedores, coletivos, artistas, governantes e cidadãos comuns, conseguem transformar o cenário urbano, criando suas próprias formas de coparticipação, "explorando novas maneiras de ser, estar e existir na cidade". (PRODEMG, 2016, 45).

Isso se dá no próprio princípio de identidade subjetiva da cidade, como nos mostra Hiroki (2016, p. 118).

Ao citar Mariotti (2007), a autora acredita que a partir do pensamento complexo da cidade e do que é cidade, há a formação da identidade, principalmente no campo de identificação do sujeito com sua nação e de suas próprias relações subjetivamente únicas, mutáveis, coerentes, singulares e individuais.

> A identidade nos proporciona uma certa segurança e permite que nos reconheçamos em meio as constantes modificações do ambiente. É uma espécie de referencial de base, um ponto de reparo ao qual nos apegamos em nossa busca de sobrevivência e continuidade (HIROKI, 2016, 118)

Assim, voltamos ao conceito inicial da cidade, da vila, da vizinhança, enquanto um espaço urbano, mas com característica próprias locais, e necessitada de que essa cultura e organização local seja respeitada.

Rego (2017) discute a ideia, unidade de vizinhança no Brasil, como uma prática em épocas distintas e em contextos radicalmente diversos, sofrendo igualmente

> transformações na disposição e no funcionamento da unidade de vizinhança, decorrentes do uso e da apropriação – ou da falta deles –, e essas transformações são notadas mais fortemente no seu sistema de espaços livres. Desse modo, a observação da ocupação dessas unidades de vizinhança revela a rejeição a certos valores culturais estrangeiros por parte da comunidade local, a incapacidade do urbanismo moderno para tratar a complexidade urbana e a pretensão utópica de se reformar a sociedade por meio do urbanismo (REGO, 2017, 03).

Aqui é o ponto que queremos chegar. Um estabelecimento de ações, que seja ao mesmo tempo a favor do desenvolvimento de uma cidade realmente inteligente, mas no âmbito regional, que preserve a identidade e a cultura local, pois, só se chegará ao que se deseja objetivamente com o planejamento de uma cidade inteligente, quando se respeita os cidadãos, a cultura do ambiente, o meio local e suas relações, participando-as entre si nesse movimento contínuo, dinâmico e interconectado de desenvolvimento e inovação, sem perder de vista a estima e os costumes daquele território, seja ele, qual, onde e como for.

Em 2001 foi aprovado no Brasil o Estatuto das Cidades, que tem como objetivo promover a reforma urbana e o combate à especulação imobiliária; a

ordenação do uso e ocupação do solo urbano; e a gestão democrática da cidade (CARVALHO; BRAGA, 2001 apud NASCIMENTO, 2012, p. 22).

Um passo importante, para validação de projetos e processos de reestruturação das cidades diante dos novos anseios da população, das novas necessidades, especificidades e capacidades sociais, econômicas, culturais, ambientais e tecnológicas. Uma delas, e que já é um sistema concreto a ser aplicado é a sensorização.

> as cidades brasileiras estão passando por uma revolução, que passa pela sua sensorização. Para quem não está acostumado com o termo, sensorização é o uso da tecnologia para medir e monitorar de forma automatizada atividades diversas. O uso de novos tipos de sensores amplia os tipos de medições, ao mesmo tempo que o seu crescimento exponencial aumenta sua abrangência geográfica e densidade (PRODEMG, 2016, p. 48).

Parte de nós então, o propósito de instigar, nesse passo de desenvolvimento e validação de projetos e processos urbanos, quais e como todos esses elementos, podem servir a favor das próprias cidades, dos seus ciclos e de nós mesmos, em nossa “grande” evolução da humanidade, que por acaso, perpassa exatamente, através do artefato da criação das cidades.

> O plano diretor municipal e o planejamento estratégico municipal, foram instituídos como instrumentos de planejamento, que constituem o que se pode chamar de utopias contemporâneas para a questão urbana brasileira. “O plano diretor municipal (PDM) e o planejamento estratégico municipal (PEM) são instrumentos de planejamento e gestão de municípios e prefeituras, considerados, atualmente, de importância inquestionável” (REZENDE E ULTRAMARI, 2007, p. 256).

Rezende e Ultramari (2007) esclarecem ainda que cada um desses instrumentos se aplica, contextualizadamente, num cenário de políticas urbanas.

> O plano diretor, mais comumente entendido pela urbanística contemporânea e pela política urbana brasileira, é contextualizado por meio das suas alterações conceituais e processuais após o estabelecimento das diretrizes do Estatuto da Cidade. Já o planejamento estratégico é abordado numavisão atual da administração pública, ainda compromissada com os interesses da maioria da população, mas igualmente obrigando-se a adotar práticas de efetividade até então restritas ao setor privado(REZENDE E ULTRAMARI, 2007, p. 256).

Os autores lembram que há uma dissonância entre sua importância, construção, utilização e a real efetivação de suas propostas, pois “tais instrumentos ora são valorizados, ora esquecidos na prática urbana nacional”.

Esses instrumentos básicos são fundamentais para discussões de políticas públicas, inclusive de cidades inteligentes e principalmente enquanto canal de comunicação social, pelo alcance social de uma proposta de intervenção pública, sendo uma questão central um ponto de operacionalização para “definição de fases, procedimentos e instrumentos” para estabelecimento de intervenções “que busquem reduzir desigualdades, segregações e exclusões sociais, contribuindo, em última instância, para a expansão da cidadania”(CARVALHO, 2007).

É este o sentido “do planejamento urbano e do plano diretor visto como seu instrumento central, que adquire o status de política pública” (CARVALHO, 2007). O plano diretor é um documento obrigatório aos municípios de acordo com as competência do poder público municipal, a responsabilidade pela *execução* da política de desenvolvimento urbano estabelecidas na Constituição Federal de 1988 e as demais ações promovidas pelo governo federal.

Já o planejamento estratégico municipal (PEM) É um processo dinâmico e interativo para determinação dos objetivos, estratégias e ações do município.

Ele é elaborado por meio de técnicas administrativas diferentes e complementares, articulando esferas publicas a fim de “produzir resultados no município e gerar qualidade de vida adequada aos seus Munícipes”. (REZENDE E ULTRAMARI, 2007).

O PEM considera as múltiplas temáticas municipais de forma contínua, pensando no município no presente e no futuro (Rezende e Castor, 2006), utilizando desse instrumento de gerenciamento com um único propósito: tornar a gestão de uma cidade mais eficiente, com o objetivo principal de coordenar os vários níveis e funções estratégicas de uma cidade em um projeto global, considerando a missão, as estratégias, o orçamento e o controle dos objetivos das ações municipais (REZENDE E ULTRAMARI, 2007).

Não podemos é perder de vista o que o artigo 182 da Constituição Federal diz: A política de desenvolvimento urbano, executada pelo Poder Público municipal, conforme diretrizes gerais fixadas em lei, tem por objetivo ordenar o pleno desenvolvimento das funções sociais da cidade e garantir o bem-estar de seus habitantes.

Por isso o debate atual tem procurado discutir novas propostas metodológicas, ao mesmo tempo que tem buscado formular uma resposta alternativa ao modelo de planejamento urbano, diante das novas *Smart City*, pois, é necessário que haja esse processo de planejamento e que esse se dê de acordo com as necessidades da população, de acordo com as necessidades da sociedade, e que ainda coloque a simultaneidade das dimensões política e técnica como elementos constitutivos deste processo. Como já dissemos tecnologia e informação são fundamentais nesse processo, pois dados e

indicadores que vão fundamentar a tomada de decisão para progressão desse planejamento.

> Os fundamentos e as premissas para elaborar o planejamento e os planos municipais propostos estão relacionados com temas como a disponibilidade de informações, conhecimentos específicos do município e de sua estrutura de gestão, possíveis ações estratégicas, postura estratégica dos gestores locais, empreendedorismo e desejo de inovação. O planejamento estratégico municipal (PEM) é um processo dinâmico e interativo para determinação dos objetivos, estratégias e ações do município (REZENDE E ULTRAMARI, 2007, P. 268).

3.3 – CIDADES INTELIGENTES

É importante constar, que somente, após compreender todos esses conceitos de desenvolvimento, podemos enraizar a concepção de cidade inteligente, subjetiva à nossa própria realidade, ao nosso próprio contexto.

De acordo com Santaella (2016) por volta do ano de 2000 que começou a aparecer assuntos sobre cidades inteligentes. O motivo deste tema foi o crescimento da tecnologia nas cidades, presenciando evoluções em diversas áreas de infraestrutura e também sociais. As cidades pelo seu crescimento populacional e territorial são chamadas de metrópoles ou megalópoles inteligentes.

Elas geram, pelo aumento do crescimento populacional, uma dificuldade de administração pública e de serviços básicos, e por isso, necessita que os espaços urbanos sejam enriquecidos para coletar dados de sensores e das pessoas, sem prejuízo à privacidade, de forma a contribuir com “a tomada de decisões, reduzindo custos e desperdícios, alavancando a economia e melhorando a qualidade de vida dos cidadãos” (LAGO, et al, 2016).

“Novas formas de planejamento urbano, sobretudo encampadas pelas administrações das grandes cidades, são estudos de caso interessantes para a análise da utilização e da circulação do conhecimento geográfico no discurso e na prática” (MAZENOD, et al, 2016).

Quanto mais as cidades se tornaram complexas, maior a necessidade de tornar a comunicação mais elaborada. Com isso surgem formas de comunicação para melhorar as informações das localidades, mostrando pontos turísticos, locais importantes, nomes de bairros, regiões e ruas. Com a globalização e avanços tecnológicos, esta comunicação tende sempre a crescer melhorando a maneira de como o cidadão local tem para se deslocar nesta cidade cada vez mais complexa.

Com o crescimento das tecnologias moveis e vestíveis, aplicativos que permite a interação de pessoas, tem um papel importante na transformação das cidades.

Essa transformação e a aceitação dessas novas concepções, incluindo a participação cidadã, tem formado o que se chama atualmente de “cidades inteligentes”.

É um campo novo, mas repleto de facetas a serem desvendadas. A própria questão da “formação do pensamento de um sujeito, que forma, circula pela infraestrutura de uma *smart city* e permita que haja coerência entre a sua identidade de sujeito e a identificação do espaço em que habita, é uma das mudanças de concepções organizadas após o entendimento do fator cidade inteligente em si. Isso sem contar nas inúmeras evoluções sociais, econômicas, tecnológicas e de saúde, que se relacionam e se somam nesse ambiente.

Esta evolução das cidades agregadas ao desenvolvimento tecnológico, pode ser dividida em:

> **Cibercidades:**
> "O conceito de cibercidades está relacionado à vigilância e ao controle integrado dos espaços urbanos por meio de sistemas de informação que geram feedback e que tem como objetivo melhorar a governança (FANAYA, 2016, p.17)".
>
> **Cidades Digitais:**
> "... são representações, simulações de cidades em espaços virtuais (FANAYA, 2016, p.17)".

Em suma, uma cidade inteligente, "trata-se de utilizar a tecnologia para promover a integração e melhoria da gestão e do atendimento público, da segurança, do sistema de transportes, das escolas, da saúde e das infraestruturas elétrica e hidráulica" (LAGO, et al, 2016).

Mas não é tão simples como parece, esse conceito "inter-relaciona os espaços físicos e institucionais de uma aglomeração urbana, estabelecendo conexões do espaço urbano com o desenvolvimento econômico e tecnológico" (BORGUS, et al, 2016, p. 128)

Para uma cidade ser considerada inteligente, deve-se ter investimentos em seu potencial humano, meios de transporte e na agregação de tecnologias da informação e comunicação de uma forma harmoniosa, dinâmica, inovadora, e ao mesmo tempo, eficiente.

Ainda precisa, indubitavelmente, para ser considerada uma cidade inteligente, uma constante evolução na produção de sistemas, que facilitem a integração e vivência deste espaço urbano, produção de conteúdo por meios de sistemas colaborativos e a gerência correta destes dados, para isso é crucial a participação das pessoas que estão inseridas neste meio.

Quando estes investimentos tecnológicos, não englobam as pessoas como seres ativos, estes sistemas podem vir a falhar, pois eles dependem diretamente da interação destas pessoas e com isso torna-se importante a notificação e o preparo destas pessoas para que usufruam destes sistemas e produzam informações, gerando dados cada vez mais confiáveis.

> O sujeito cognitivo só funciona através de uma infinidade de objetos simulados, associados, imbricados, reinterpretados, suportes de memória e pontos de apoio de combinações diversas. Mas estas coisas do mundo, sem as quais o sujeito não pensaria, são em si produto de sujeitos, de coletividades intersubjetivas que as saturaram de humanidade. E estas comunidades e sujeitos humanos, por sua vez, carregam a marca dos elementos objetivos que misturam-se inextrincavelmente à sua vida, e assim por diante, ao longo de um processo em abismo no qual a subjetividade é envolvida pelos objetos e a objetividade pelos sujeitos (LEVY,1992, p.107).

As Tecnologia da Informação e da comunicação, assim como toda ferramenta, pode gerar benefícios ou malefícios e por isso se torna importante, estabelecer os princípios que orientem a criação de cidades inteligentes no Brasil que beneficiem essencialmente o cidadão e evite o desperdício de recursos públicos.

“As cidades são o maior artefato já criado pelo homem. Sempre foram objetos de desejos, desafios, oportunidades e sonhos” (LEITE, 2012).

> “A cidade inteligente é repleta de sensores, softwares e redes digitais, transformando os smartphones em ‘bússolas inteligentes’ que orientam o morador. Em contrapartida, na cidade social predomina a colaboração” (PRODEMG, 2016, p. 34).

E diante do propósito de que, “inovem e liderem o progresso da sociedade em suas épocas de auge no planeta, sempre enfrentam seus ciclos de decadência e ressurgimento, reinvenção” (Leite, 2012, p. 07). Desse modo ela se reinventa e reinventa os sujeitos e suas relações e as relações deles com ela.

E segundo Leite (2012), do ponto de vista urbanístico, são essas transformações, mutações, reinvenções que exigem dois fatores em comum para resultarem em sucesso. São eles:

- Planejamento e gestão eficientes, contínuos e de longo prazo; - Implementação de agencias de redesenvolvimento urbano-econômico específicas (LEITE, 2012, p. 11).

Mas vamos muito além disso, também na questão da inserção das tecnologias a favor dessa evolução, como da questão da sustentabilidade diante de todos esses processos.

Bógus (et al, 2016) relembra mais uma vez, que esse novo paradigma de cidade inteligente, com planejamento, gestão urbana e coesão social, considera o "futuro das cidades, em bases sustentáveis e voltadas ao bem-estar dos cidadãos", e que esta só será obtido a partir da "apropriação democrática dos benefícios obtidos com os avanços tecnológicos e com a criação de mecanismos que tornem as cidades mais criativas e inteligentes".

3.4 – CIDADES SUSTENTÁVEIS

"Cidades sustentáveis são necessariamente, compactas e densas. Como se sabe, maiores densidades urbanas representam menor consumo de energia *per capita"*. Em contraponto, o autor cita a otimização das infraestruturas urbanas, de forma, que proporcionem ambiente de maior qualidade de vida promovida pela sobreposição de usos. (LEITE, 2012, p. 13).

Não é fácil, aliar preservação da natureza, justamente na temática de desenvolvimento urbano e inteligente. Mas o prisma do desenvolvimento urbano

sustentável volta a crescer num cenário em que há realmente reciclagem, reestruturação e regeneração de territórios.

> a teoria da sustentabilidade marca o século XXI como uma nova tentativa de reestruturação produtiva do capital em busca de novas fontes de acumulação para garantir sua conservação, traduzindo-se como mais uma das formas de ideologia capitalista, na qual o gerenciamento das contradições do capital e o apaziguamento da luta de classes se fazem necessários para a reformulação e extensão dos limites da base material-orgânica que suporta a reprodução deste modo de sociabilidade (BATISTA, 2015, p. 03).

Os períodos de reestruturação produtiva do século XX utilizaram a técnica da racionalidade burocrática moderna como mecanismo de afirmação para o capitalismo, viabilizando, tecnológica, política e ideologicamente, um complexo de inovações organizacionais dentro da Teoria Geral da Administração (TGA), que todavia, não se preocupava com o meio ambiente e os recursos naturais finitos, como a água, e que ainda, não sabia lidar diretamente com as crises econômicas e políticas de suas épocas (BATISTA, 2015)

> a problemática ambiental ascende no debate econômico neoclássico somente quando o modelo de industrialização começa a dar sinais de estagnação e as taxas de acumulação de capital pautada na esfera produtiva entram em decadência. Este encaminhamento é compartilhado e aprofundado por autores como Chesnais e Serfati (2003) quando retomam os fundamentos das relações sociais capitalistas para demonstrar como a degradação ambiental está intimamente relacionada com a liberalização e desregulamentação financeiras que caracterizam o padrão dominante de desenvolvimento capitalista (CORSI, 2011 apud BATISTA, 2015, p. 08)

E tudo isso, volta-se para o desenvolvimento das cidades, sem o planejamento adequado e sem uma infraestrutura sustentável. Por isso, a autora acredita que tudo não passou de uma ilusão diante de um discurso de

sustentabilidade, pois, segundo ela, “um conjunto de estratégias, projetos e ações empreendidos pelas organizações” tinham o único propósito de restabelecer vínculos de cidadania coniventes ao “capitalismo humanizado”.

Porém, há possibilidades de avanços. Nas grandes cidades, diante da proposta de “reestruturação produtiva sustentável para garantir a manutenção de bases viáveis para a valorização e acumulação capitalistas em busca de novas fontes de exploração capazes de substituir os recursos naturais em esgotamento”, as políticas públicas, de gestão e administração, incluindo empresas privadas, tem tentado satisfazer as exigências do fluxo de capital e contribuir com um real processo sustentável nos centros urbanos, exatamente através, tanto de projetos como do delineamento de objetivos a serem consolidados dentro da perspectiva da preservação/conservação ambiental, que estão inclusive, atrelados, de uma forma ou de outra, ao planejamento e reestruturação das cidades como inteligentes, através da tecnologia, da valorização cultural e de outros fatores importantes nesse processo.

Nascimento destaca que em 2001 foi aprovado no Brasil o Estatuto das Cidades, que tem por objetivos “promover a reforma urbana e o combate à especulação imobiliária; a ordenação do uso e ocupação do solo urbano; e a gestão democrática da cidade” (CARVALHO; BRAGA, 2001).

Mas segundo o autor, essa legislação deu um passo ainda mais importante no ponto de vista da sustentabilidade urbana, tratando em vários artigos à gestão ambiental pública, e à sustentabilidade das cidades, e ainda na própria conscientização da população quanto ao tema (NASCIMENTO, 2012).

> Cabe destacar, nas Diretrizes Gerais do Estatuto das Cidades, o item I do artigo segundo do Capítulo I, que estabelece o seguinte:

> Art. 2º - A política urbana tem por objetivo ordenar o pleno desenvolvimento das funções sociais da cidade e da propriedade urbana, mediante as seguintes diretrizes gerais:
> I - garantia do direito a cidades sustentáveis, entendido como o direito à terra urbana, à moradia, ao saneamento ambiental, à infraestrutura urbana, ao transporte e aos serviços públicos, ao trabalho e ao lazer, para as presentes e futuras gerações. (BRASIL, 2011 apud NASCIMENTO, 2012, p. 22).

Leite (2012), afirma então, que em relação a sustentabilidade, a sociedade urbana está ligada a uma série de impactos positivos e negativos para seus habitantes, que se relacionam ainda, com uma série de questões ambientais e econômicas, e por isso, as cidades são centros produtores de cultura, política, liderança e crescimento econômico, elas, "possuem a capacidade de gerar inovação contínua e podem agir sobre as alterações climáticas, implementando medidas corajosas para reduzir os gases geradores do efeito estufa e mitigar os demais efeitos indesejáveis ao desenvolvimento urbano" (NASCIMENTO, 2012, p. 34).

3.5 – CIDADES INTELIGENTES X CIDADES SUSTENTÁVEIS

Leite (2012) desde o início de seu livro já trata do desenvolvimento sustentável como o maior desafio do século XVI, e com tamanha importância, que relata que a ecologia deve ser da cidade, e não na cidade, pois trata-se de "questões sérias e prementes", independentemente de rótulos.

Em trabalhos anteriores, o autor já havia refletido sobre "Ambientes inovadores, reestruturação produtiva e regeneração urbana" (LEITE, 2004, p. 08), numa perspectiva otimista, em que não descarta a convergência das duas visões de cidade.

Isso também vale para relações estabelecidas entre outras questões urbanas, inteligentes ou não, inovadoras ou não. Por isso, a importância da discussão, tanto em níveis de grandes metrópoles, como em níveis locais, pois, somente através de um estudo dessas questões e de suas relações, poder-se-á realizar um planejamento estratégico e estruturado de constituição de projetos e cidades inteligentes, de acordo com suas demandas e competências.

De acordo com a Revista Foco (PRODEMG, 2016), o objetivo de uma política contínua e efetiva, de integrar ações de inclusão digital para estabelecimento de uma cidade inteligente, ao menos em termos, e de modo que seja sustentável ao longo do tempo, depende, "do aperfeiçoamento de instrumentos de gestão, dotando a estrutura física administrativa das prefeituras com aplicativos e ferramentas digitais que permitam a transparência e a participação da sociedade civil" (PRODEMG, 2016).

> E a reinvenção da cidade se dará assim, de baixo para cima, com as pessoas ocupando e recobrando o que é delas, intervindo no espaço, discutindo o seu papel de participação no governo, repensando sua relação com o comércio local, debatendo sobre a mobilidade, a segurança, a liberdade, a questão do lixo, a preservação da memória. Vivemos o tempo das cidades, e a cidade é nossa. A cidade somos nós. Só precisamos nos dar conta disso (PRODEMG, 2016, p. 45).

"Depreende-se desse processo tridimensional do conceito de cidade inteligente e da interdependência dos elementos que constituem os seus três patamares fundamentais: o tecnológico, o econômico e o sócio territorial" (BORGUS, et al, 2016, p. 128).

Esta interdependência e a necessidade de sua percepção é que fazem a diferença, pois, não há razões para que se funde um embate entre cidades

inteligentes e cidades sustentáveis, e sim, uma visão integrada da realidade, “tendo como meta a distribuição especial dos benefícios gerados” pela tecnologia, pela comunicação e pela competitividade (BORGUS, et al, 2016).

> Trata-se de uma perspectiva transformadora de inclusão, por oferecer à sociedade acesso e compartilhamento de conteúdos que permitam às pessoas uma atuação ativa, para modificar a realidade que as cerca. Isso significa garantir às comunidades autonomia e capacidade de serem protagonistas nas decisões que lhes dizem respeito (PRODEMG, 2016, p. 07).

O importante é relembrar que a inteligência e a criatividade dos indivíduos que vivem e trabalham na cidade, são elementos essenciais da “cidade criativa” (BORGUS, et al, 2016, p. 128). Assim, com *a “computação cognitiva”,* as cidades passarão a aprender com o passado, dialogar com seus cidadãos no presente e incorporar essas informações para guiar o seu futuro. Serão então “*cidades cognitivas” (PRODEMG, 2016).*

Isso vai além de qualquer tipo de conceito ou planejamento. Faz-se de acordo com a vivência, para a realidade. O futuro das cidades depende das pessoas que as compõem e dos líderes que as conduzem *(PRODEMG, 2016),*

> Pensar em cidades digitais e inteligentes significa, principalmente, uma forte interface de interação entre poder público e cidadão. Um plano estratégico para desenvolver econômica e socialmente uma localidade precisa prioritariamente prever recursos para investimentos nas tecnologias da informação e comunicação, fator que abre espaço para inúmeros desdobramentos em comunicação, mobilidade urbana, economia/aumento de recursos, gerenciamento de dados, fomento ao turismo, entre tantas outras aplicações em uma administração pública. (PRODEMG, 2016).

Dessa forma, resta-nos analisar as formas de planejamento urbano, pois, as regras de planejamento urbano têm papel fundamental no desenvolvimento das cidades e entender seu conteúdo e os impactos de sua aplicação é um

desafio científico e metodológico que requer consciência de sua importância, e conhecimento para atingir os objetivos reais da proposta de uma cidade inteligente, de promover e otimizar recursos materiais e imateriais para os cidadãos e para o desenvolvimento, social, ambiental, econômico e cultural. (BORGUS, et al, 2016; Mazenod, 2017, 164).

Por fim, é importante constar nesse contexto, que, de acordo com a FGV, *o* enfoque atual é na cidade criativa e sustentável, que faz uso da tecnologia em seu processo de planejamento com a participação dos cidadãos. Isso, porque, ao invés de definir quais cidades devem ou não ser consideradas "inteligentes", é mais construtivo se pensar nas atividades e fatores que podem tornar uma cidade **mais** inteligente.

Concluímos por fim, que através do planejamento e da valorização, as cidades, podem sim, ser criativas, inteligentes e sustentáveis.

4 – AÇÕES EM CIDADES INTELIGENTES

4.1 – INTRODUÇÃO

De posse do entendimento do que seja o desenvolvimento, em suas múltiplas dimensões e a evolução da sociedade para a construção de cidades inteligentes e sustentáveis, num conjunto de ações planejadas para tal conexão, pensando sempre no bem estar e qualidade de vida das pessoas e é claro no meio ambiente e nas relações da sociedade.

4.2 – AÇÕES EM DESTAQUE

As ações em cidades inteligentes, vem a cada dia mais sendo percebida, com a evolução das TIC's. Hoje no mundo, segundo dados do The Guardian as 10 cidades mais inteligentes são ilustradas na figura 5 a seguir:

Figura 5 – 10 cidades mais inteligentes

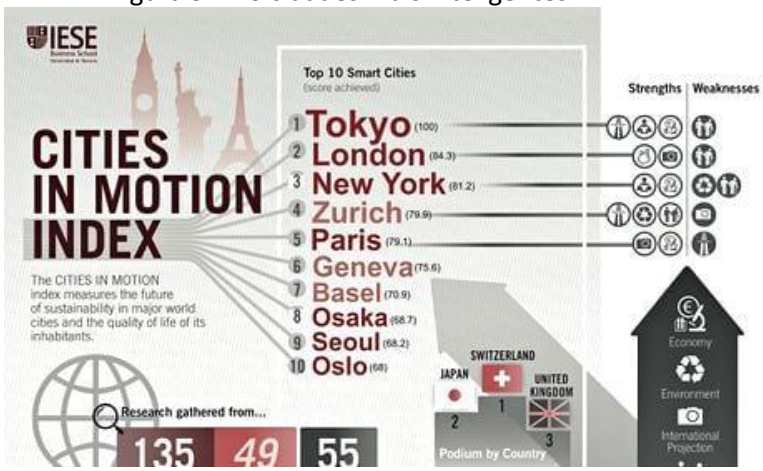

Fonte: THE GARDIAN, 2014

De acordo com o site Cities in Motion, as cidades são classificadas de acordo com o Capital Humano.

No ranking do Cities in Motion, as cidades brasileiras consideradas inteligentes são: Porto Alegre – RS, Curitiba – PR, São Paulo – SP, Rio de Janeiro – RJ, Belo Horizonte – MG, Brasília -DF, Salvador – BA, Recife – PE e Fortaleza – CE e são ranqueadas e classificadas da seguinte forma: Sobre sua

governança, planejamento urbano, gestão pública, tecnologia, impacto internacional, coesão social, transporte, capital humano e economia.

Das cidades listadas anteriormente, selecionou-se uma de São Paulo e a outra de Minas Gerais, para exemplificar.

São Paulo – SP

A imagem a seguir mostra a pontuação de cada quesito listado anteriormente em uma escala de 0 a 100

Figura 6 – São Paulo

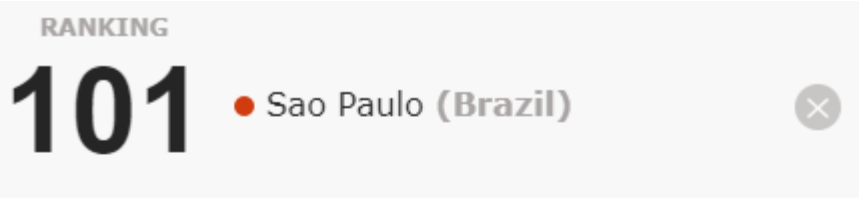

Fonte: CITIES IN MOTION

A imagem a seguir mostra a colocação em que a cidade ficou em cada quesito listado anteriormente.

Figura 7 – São Paulo

RANKING

101 Sao Paulo (Brazil)

Category	Ranking
Governance	118
Urban planning	100
Public management	49
Technology	62
Environment	85
International impact	38
Social cohesion	168
Transportation	55
Human capital	76
Economy	122

Fonte: CITIES IN MOTION

Belo Horizonte – BH

A imagem a seguir mostra a pontuação de cada quesito listado anteriormente em uma escala de 0 a 100

Figura 8 – Belo Horizonte

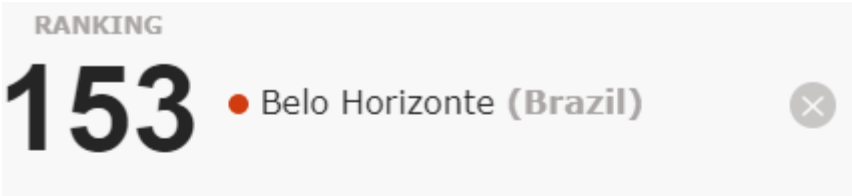

Fonte: CITIES IN MOTION

A imagem a seguir mostra a colocação em que a cidade ficou em cada quesito listado anteriormente.

Figura 9 – Belo Horizonte

RANKING

153 ● Belo Horizonte (Brazil)

Category	Ranking
Governance	145
Urban planning	132
Public management	137
Technology	156
Environment	146
International impact	138
Social cohesion	134
Transportation	117
Human capital	96
Economy	169

Fonte: CITIES IN MOTION

4.3 – AÇÕES NACIONAIS EM CIDADES INTELIGENTES

No âmbito nacional, foram levantadas as seguintes ações em cidades inteligentes.

Porto Alegre – RS, Wireless Educação: A ação foi inaugurada no ano de 2007, teve um investimento inicial de R$ 2 milhões. Onde foi desenvolvido um sistema para a rematrícula dos alunos do ensino médio de forma online. Além disso o aluno tem acesso a todos seus dados de forma simples e online.

A tabela a seguir apresenta uma ação em Porto Alegre, publicada em um artigo de Marcos Cesar Weiss em 2013.

Tabela 1. Porto Alegre

Autores	Impacto Social	Impacto Econômico	Impacto Ambiental
Marcos Cesar Weiss, 2013	**Wireless Educação:** O projeto permitiu a criação de um sistema a rematrícula dos alunos do ciclo médio de forma online, que também podem acessar informações sobre seus respectivos históricos escolares.	**Wireless Educação:** O projeto também incrementou a eficiência do processo administrativo da educação, reduzindo custos da ordem de R$ 1 milhão/ano, anteriormente gastos com contratações descentralizadas de telecomunicações.	**Wireless Educação:** Com o processo de rematrícula online, evita-se o gasto com papeis, uma vez que toda documentação do aluno é armazenada de forma digital.

Lavras - MG, Prêmio Ideia: Uma plataforma colaborativa, onde a própria população dá feedback para o desenvolvimento de ações. Assim melhoram as ações e assim torna algo mais assertivo, uma vez que estas ações são sugeridas pela própria população.

A tabela a seguir apresenta uma ação em Lavras, MG, publicada em um artigo de Teresa Cristina em 2016.

Tabela 2. Lavras

Autores	Impacto Social	Impacto Econômico	Impacto Ambiental
Teresa Cristina Monteiro Martins, 2016	**PrêmioIdeia:** A população participa de forma ativa, dando *feedback,* auxiliando a polícia em diversas ações, mostrando pontos vulneráveis e melhor forma de atuação.	**PrêmioIdeia:** No ponto de vista estratégico, você acaba conhecendo mais da localidade e suas necessidades além de ideias praticas para combater a criminalidade, diminuindo o custo com estudos e logísticas, uma vez que a própria população contribui para o projeto.	**PrêmioIdeia:**

Rio de Janeiro - RJ, Plataforma para troca de informações, inicialmente utilizada na área de saúde, a plataforma MEK (Mobile Exchange of Knowledge), permite a criação de uma base de conhecimento colaborativo.

A tabela a seguir apresenta uma ação no Rio de Janeiro, publicada em um artigo de Diego da S. Souza em 2012

Tabela 3. Rio de Janeiro

Autores	Impacto Social	Impacto Econômico	Impacto Ambiental
Diego da S. Souza, 2012	**MEK:** A população pode trocar informações com profissionais da saúde e até mesmo outros usuários que passaram pela mesma situação.	**MEK:** Com esta ação, o atendimento primário pode ser direcionado e encaminhado para os locais próprios, diminuindo assim o uso de locais emergenciais para o atendimento primário.	

Nacional, uma base de conhecimento, para gestão de cidades, a plataforma Br-SCMM (Braziliam Smart Cities Maturity Model) é alimentada com informações para a formação de Cidades Inteligentes, mostra detalhamento de ações e forma de aplicação para que outras cidades adotem isso como modelo.

A tabela a seguir apresenta uma ação publicada em um artigo de Ricardo Alexandre Afonso.

Tabela 4. Nacional

Autores	Impacto Social	Impacto Econômico	Impacto Ambiental
Ricardo Alexandre Afonso,	**Br-SCMM:** Auxilia cidades de forma assertiva que queiram implementar ações de Cidades Inteligentes na área social.	**Br-SCMM:** Evita o gasto com as ações, uma vez que já existe toda a base de conhecimento para criação de ações.	**Br-SCMM:** Auxilia cidades de forma assertiva que queiram implementar ações de Cidades Inteligentes na área ambiental.

Vinhedo - SP, uma base de conhecimento, para gestão municipal, onde existe a troca de informações e estratégias para o desenvolvimento, a Cidade Digital Estratégica coleta e divulga informações estratégicas, criando uma base de dados de ações para utilização.

A tabela a seguir apresenta uma ação em Vinhedo, SP, publicada em um artigo de Denis Alcides Rezende em 2012.

Tabela 5. Vinhedo

Autores	Impacto Social	Impacto Econômico	Impacto Ambiental
Denis Alcides Rezende, 2012	**CDE:** Auxilia cidades de forma assertiva que queiram implementar ações de Cidades Inteligentes na área social.	**CDE:** Evita o gasto com as ações, uma vez que já existe toda a base de conhecimento para criação de ações.	**CDE:** Auxilia cidades de forma assertiva que queiram implementar ações de Cidades Inteligentes na área ambiental.

Búzios - RJ, Criação de uma cidade modelo, visando a sustentabilidade, disponibilização de redes de acesso sem fio, incentivo ao consumo de energia sustentável e monitoramento da malha elétrica, possibilitando manutenção e reparo de forma assertiva.

A tabela a seguir apresenta uma ação em Búzios, publicada em um artigo de Marcio Zamboti em 2014

Tabela 6. Búzios

Autores	Impacto Social	Impacto Econômico	Impacto Ambiental
Marcio Zamboti Fortes, 2014	**Cidade Modelo:** Disponibilização de pontos de acesso a rede gratuito, sensibilização da população local, ao uso de placas solares e relógios reversíveis, levando a economia de energia elétrica.	**Cidade Modelo:**Troca da iluminação pública por lâmpadas econômicas, monitoramento da rede elétrica, obtendo informações para a manutenção e reparo.	**Cidade Modelo:**Produção de energia sustentável, possibilitando que o comercio e cidadãos a produção de energia em horários em que seu negócio, ou casa estejam ociosos.

Em Belo Horizonte – MG, tem implementado o “Sistemas de Transportes Inteligentes” (STI), que permite que seja controlado todos aspectos dos transportes públicos, gerando informações, sobre equipamentos com defeitos, controle do tempo, controle de velocidade entre outras funcionalidades.

A tabela a seguir apresenta uma ação em Belo Horizonte, publicada em um artigo de Alexandre Augusto de Castro Meirelles em 2014

Tabela 7. Belo Horizonte

Autores	Impacto Social	Impacto Econômico	Impacto Ambiental
Alexandre Augusto de Castro Meirelles, 2014	**STI:** Melhora na eficiência no transporte coletivo, horário preciso do transporte público.	**STI:** Economia nos gastos com transporte, melhor eficiência na fiscalização.	**STI:** Com transporte público mais eficiente diminui-se a necessidade da utilização de veículos particulares, reduzindo a emissão de gases poluentes.

4.4 – AÇÕES INTERNACIONAIS EM CIDADES INTELIGENTES

No âmbito internacional, foram levantadas as seguintes ações em cidades inteligentes.

México, Plataforma Web aberta: Permite a colaboração da população com os governantes, permitindo levantar as necessidades locais com maior eficiência e assertividade.

A tabela a seguir apresenta uma ação na Cidade do México, publicada em um artigo de Ricardo O. Rygoza em 2016.

Tabela 8. México

Autores	Impacto Social	Impacto Econômico	Impacto Ambiental
Ricardo O. Raygoza, 2016	**Plataformas Web aberta:** Com o uso desta plataforma aberta, fornece um canal de comunicação entre sociedade, governo e micro e medias empresas, onde podem discutir ações e promoções de trabalho.	**Plataformas Web aberta:** Com o uso desta plataforma, governo, sociedade e micro e grandes empresas podem trocar informações, poupando gastos desnecessários com ações más planejadas.	**Plataformas Web aberta:** Com o canal de comunicação ajuda na comunicação de eventos ambientais, o governo pode ser alertado e melhorar a fiscalização de uma forma colaborativa.

Barcelona, Barcelona's urban policy: Acesso as câmeras de segurança pela cidade permitindo que a polícia monitor em tempo real, uma central de informação e inteligência possibilitando eficiência a ação policial.

A tabela a seguir apresenta uma ação na Cidade de Barcelona, publicada em um artigo de Nicos Komninos em 2012.

Tabela 9. Barcelona

Autores	Impacto Social	Impacto Econômico	Impacto Ambiental
Nicos Komninos, 2012	**Barcelona'surbanpolicy:** Maior segurança, uma vez que a polícia tem a cesso a informações em tempo real, pode direcionar viaturas e carros de socorro mais próximo ao local do ocorrido. A colaboração e integração entre serviços de emergência e população.	**Barcelona'surbanpolicy:** Apesar de um investimento grandioso, a longo prazo tem se uma economia com patrulhamento e direcionamento exato de uma determinada ocorrência.	**Barcelona'surbanpolicy:** Diminuição na emissão de poluentes gerados por combustíveis, uma vez que o patrulhamento é feito através de câmeras de segurança. Direcionamento no atendimento.

Nova York Policy Roadmap: Uso de sensores monitorando o trânsito. Essas informações coletadas do transporte público, possibilita uma gama de informações que permite ao Corpo de Bombeiros, Polícia e Ambulância um acesso mais rápido ao local de uma emergência.

A tabela a seguir apresenta uma ação na Cidade de Nova York, publicada em um artigo de Ricardo O. Rygoza em 2011.

Tabela 10. Nova York

Autores	Impacto Social	Impacto Econômico	Impacto Ambiental
Nicos Komninos, 2011	**PolicyRoadmap:** Maior eficiência dos serviços de segurança e acesso mais rápido ao local de emergência.	**PolicyRoadmap:** Economia no atendimento uma vez que o serviço solicitado será mais ágil.	**PolicyRoadmap:** Diminuição na emissão de poluentes gerados por combustíveis, uma vez que o patrulhamento é feito através de câmeras de segurança. Direcionamento no atendimento.

Europa, My Town: Gerador de mapas que usa dados transmitidos ao vivo para criar um mapa personalizado de acordo coma os requisitos do usuário.

Na sua forma mais pura, o modelo reduz o espaço urbano para componentes de grades menores. O dado local de cada componente é então avaliado em comparação com todos os outros componentes dentro da grade urbana, fornecendo uma paisagem urbana de classificação de fluxos de dados escolhidos pelo usuário para identificar a localidade mais apropriada para os requisitos dos usuários.

A tabela a seguir apresenta uma ação na Europa, publicada em um artigo na Ity Pulse no ano de 2013.

Tabela 11. Europa

Autores	Impacto Social	Impacto Econômico	Impacto Ambiental
Ity Pulse, 2013	**MyTown:** Melhora na qualidade da população, colaboração para futuros espaços de desenvolvimento, uma vez que tudo pode ser analisado através de cenários.	**MyTown:** Eficiência na criação de novos comércios, pois possibilita saber qual localidade precisa de determinado comercio.	**MyTown:** Melhor planejamento urbano, uma vez que com o uso de cenários, pode-se levantar as necessidades de cada região.

Japão, Cidade Planejada: A cidade de Fujisawa conta com uma completa infraestrutura, casas planejadas para melhor aproveitamento solar,

com células fotovoltaicas para geração da própria energia, o que faz ela não depender de nenhuma fonte externa, além das próprias casas.

A tabela a seguir apresenta uma ação no Japão, publicada em um artigo no IPC Digital, no ano de 2016.

Tabela 12. Japão

Autores	Impacto Social	Impacto Econômico	Impacto Ambiental
IPC Digital, 2016	**Cidade Planejada:** Por ser uma cidade planejada ela conta com muitos benefícios e infraestrutura.	**Cidade Planejada:** Melhor custo de energia elétrica.	**Cidade Planejada:** Uso de energia limpa.

5 – INDICADORES UTILIZADOS

5.1 – INTRODUÇÃO

Diante de toda discussão, de desenvolvimento econômico, humano, tecnológico, urbano e ambiental, será feita a mensuração através de indicadores, tanto do nível de desenvolvimento dessas cidades, quanto do nível de qualidade das mesmas, e do coeficiente inteligência e sustentabilidade das próprias cidades, baseado em cálculos que veremos mais à frente.

5.2 – OS INDICADORES

> Um dos principais desafios existentes é conseguir traduzir a abstralidade que envolve o assunto para um formato prático aos gestores públicos, de maneira a orienta-los a conduzir a transformação de cidades tradicionais para inteligentes, independente qual seja o contexto estudado ou o nível de desenvolvimento em que se encontram (JORDÃO, 2016, p, 19).

Por esse motivo os indicadores foram criados. Eles são medidas mesuráveis de variáveis de determinadas questões, tais como indicadores socioeconômicos, indicadores de desenvolvimento humano, indicadores de sustentabilidade ambiental, indicadores de sustentabilidade empresarial, indicadores de inovação tecnológica, e os indicadores de cidade inteligentes e desenvolvimento.

Nos atemos mais precisamente aos seguintes índices:

CSC e ICI – que são indicadores de Cidades Inteligentes, e tem como objetivo mapear as cidades através de medidas que retratam inteligência, conexão e sustentabilidade. Os índices entendem

> que as cidades brasileiras podem alcançar consideráveis resultados nos seus processos de desenvolvimento, colocando-as em patamares equivalentes aos melhores cases de cidades inteligentes do mundo. Segundo a metodologia, entende-se por uma cidade inteligente como aquela que cresce de forma planejada através da análise do desenvolvimento de 11 eixos: Mobilidade, Urbanismo, Meio Ambiente, Energia, Tecnologia e Inovação, Economia, Educação, Saúde,

Segurança, Empreendedorismo e Governança (VIA ESTAÇÃO, UFSC, 2018).

IFDM e IDHM - são índices de Desenvolvimento dos Municípios.

5.3 –CSC –*Conected Smart City*

Pelo que nos mostra Jordão (2016), há uma evolução muito rápida do conceito *smart city* durante as duas últimas décadas. A autora fez um levantamento histórico do conceito e, dentre 82 referências, optou por uma literatura com relevância e profundidade, e desenvolveu um esquema sobre as quatro fases do processo evolutivo do conceito de *smart city* no mundo, baseada nas pesquisas de ALBINO, BERARDI e DANGELICO (2015).

A figura mostra a evolução das cidades inteligentes em um nível internacional ao longo do tempo e as ações existentes em cada período.

Figura 6 – Evolução CI internacional

Fonte: Jordão (2015, p. 38)

A autora continuou o comparativo nos estudos e construiu o esquema evolutivo do conceito *smart city* no território nacional. A figura 7 mostra a

evolução das cidades inteligentes em um nível nacional ao longo do tempo e as ações existentes em cada período.

Figura 7 – Evolução CI nacional.

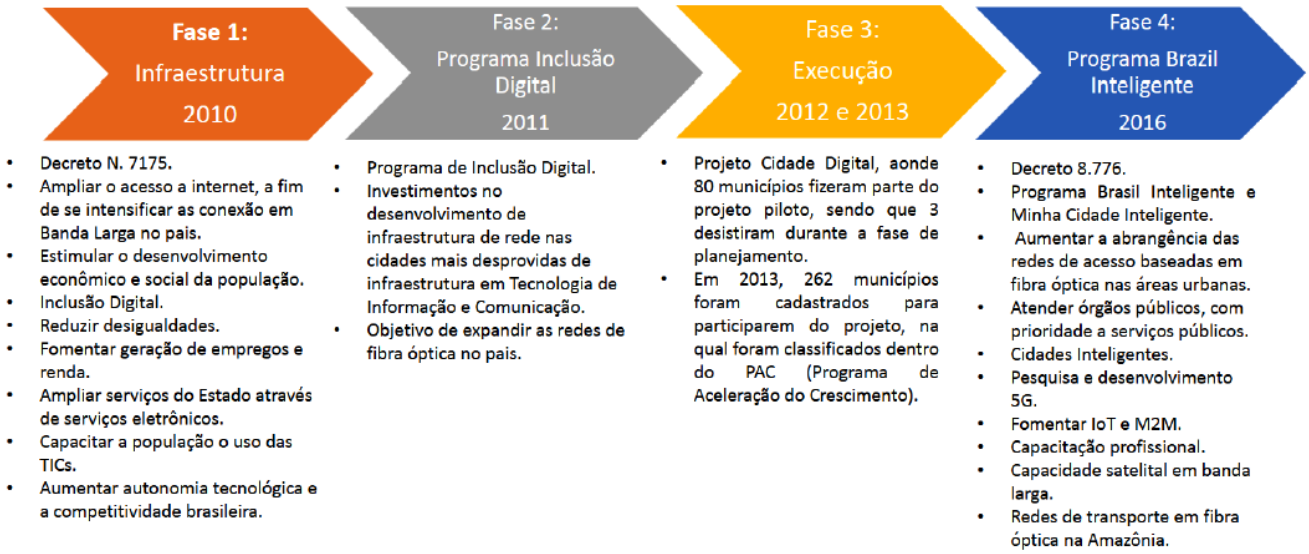

Fonte: Jordão (2015, p. 49)

A autora complementa que nos últimos anos tanto o conceito de *smart city* quanto sua aplicação tem evoluído progressivamente no sentido de se adaptar as tecnologias digitais as transformações sociais, econômicas e comportamentais que as cidades vêm atravessando (JORDÃO, 2016).

Sendo assim, junto com o conceito houve a própria evolução das *Smart City*, que contribuiu para identificar as principais dimensões e elementos que caracterizam as cidades inteligentes.

Dentro de duas abordagens distintas, uma dentro do ramo da tecnologia da informação, está sendo o componente chave para a construção de cidades inteligentes.

> "Tal abordagem é caracterizada por apresentar uma visão *top down* (de cima para baixo) para solucionar os problemas do território urbano, aonde o cidadão é coadjuvante no contexto e precisa se adequar as tecnologias proposta para obter os resultados esperados" (JORDÃO, 2016, p. 23).

Já a segunda abordagem citada pela autora sustenta a ideia de que a tecnologia corresponde a apenas um dos aspectos a serem considerados na concepção das cidades inteligentes, sendo um mecanismo de atendimento às necessidades dos cidadãos no contexto urbano. “Nesse tipo de abordagem os projetos possuem visão *bottomup* (baixo para cima) para a solução dos problemas aonde a tecnologia é ajustada a necessidade do cidadão e não o cidadão a tecnologia” (JORDÃO, 2016, p. 24 *cit.* DAMERI, 2013).

Num comparativo entre o conceito *smart city* global e no Brasil, Jordão (2016) avalia que em ambos os cenários, identifica-se áreas discrepantes e que precisam ser melhores trabalhadas, além disso, hoje em dia, temos uma concorrência maior entre cidades, inclusive com rankings, e os indicadores são fundamentais nesses pontos, pois são utilizados como balizadores para expressar o grau de inteligência dos munícipios através do modelo de cidade inteligente.

> A preocupação com o desenvolvimento das cidades em tempos atuais tem incentivado o estudo e a implantação, em diferentes setores, de medidas e procedimentos que contribuam para que as mesmas adaptem novas formas de lidar com situações diárias. Sendo assim, o modelo de cidade inteligente vem com a proposta de monitorar e integrar as condições de operações das infraestruturas críticas da cidade, atuando de forma preventiva para a continuidade de suas atividades essenciais, melhorando as condições de serviços e a qualidade de vida dos cidadãos (GASPAR, et al, 2016).

Assim, concordamos com Gaspar (et al, 2016) no fato de que as cidades “estão enfrentando cada vez mais desafios para melhorar a sua competitividade”, também requerem diferentes esforços estratégicos de planejamento e “novas abordagens e instrumentos são elaborados e aplicados, orientando o posicionamento das cidades em um mundo urbano competitivo”.

O autor Gaspar (et al, 2016) ainda destaca à abrangência das informações e a conectividade existente entre os setores abordados no *Ranking Connected Smart Cities*, e relembra que os indicadores utilizados foram pensados e estudados para atender aos 11eixos da cidade inteligente: Mobilidade, Urbanismo, Meio Ambiente, Energia, Tecnologia e Inovação, Economia, Educação, Saúde, Segurança, Empreendedorismo e Governança.

5.4 –ICI – Índice de Cidades Inteligentes.

Jordão (2016) nos lembra que dentre os desafios da simplificação da aplicabilidade do conceito dos indicadores sobre cidades inteligentes, os mesmos se tornam métodos transformadores de sociedades em desenvolvimento em *Smart Cities*, fornecendo respaldo e incentivando-as nesse caminhar diante dos desafios que envolvem ser inteligente, reformulando a partir de dados estruturados e contextualizados ações que auxiliem e aprimorem o desenvolvimento das cidades inteligente, tanto nos grandes centros, quanto no interior do país, visando sempre a qualidade de vida, a sustentabilidade, a economia e a inovação tecnológica.

Para tanto foi criado o Índice de Cidades Inteligentes - ICI. O índice trata-se de uma ferramenta concebida a fim de posicionar estrategicamente as cidades em matéria de inteligência urbana, “resultando numa base de informação e conhecimento municipal de suporte à tomada de decisão das políticas públicas e dos atores económicos e sociais”.

> Pretende, ainda, contribuir para melhorar o desempenho dos territórios, através da geração de oportunidades de cooperação urbana orientadas para a criação de produtos, serviços e soluções criativas e inovadoras. O Índice destaca-se por partir de um modelo integrado de 'cidade inteligente', que se traduz numa cidade atrativa para talentos,

> visitantes e investidores pela aliança entre a inovação, a qualidade do ambiente e a inclusão social e cultural, num contexto de governação aberta e de conectividade com a economia global, visando a melhoria da qualidade de vida dos cidadãos (INTELI, 2018)

É um mercado emergente. O Índice da Cidade Inteligente (ICI) agrega dados de outros índices e gera novas medidas. De acordo com a autora Kelem Jordão (2016), os indicadores para cidade inteligentes no Brasil são ilustradas na figura a seguir:

Composição do ICI

Figura 8 - ICI

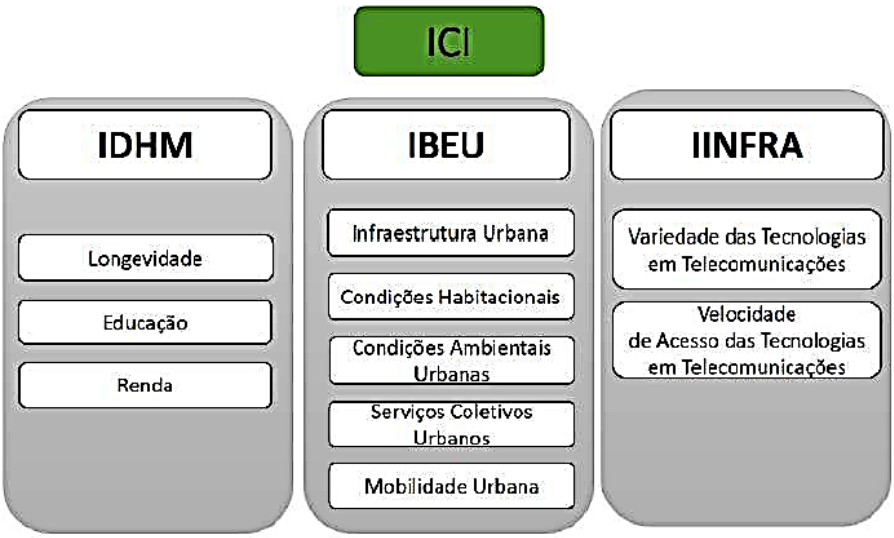

Fonte: JORDÃO, 2016, p. 86.

O ICI tem por objetivo “identificar o nível de desenvolvimento em que se encontram os munícipios brasileiros no que diz respeito a sua infraestrutura de digitalização, sustentabilidade e criatividade”, conforme cada tipo de cidade inteligente do brasil e de cada modelo elaborado, sendo utilizado em muitos casos para mensurar ainda o nível de criatividade dos municípios, verificando e valorizando a relação entre as três áreas de definição das cidades inteligente, que são: Digital, Criativa e Sustentável.

Tipos de Cidades Inteligentes no Brasil

Figura 9 – CI Brasil

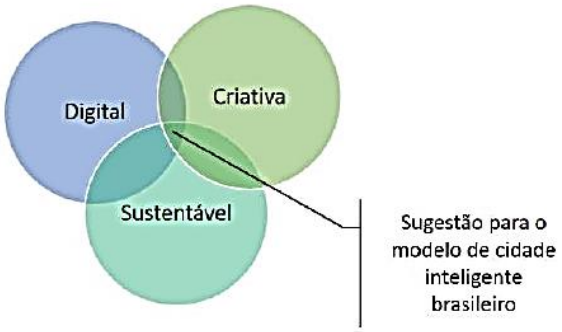

Fonte: JORDÃO, 2016, p. 76.

a fim de avaliar

> as condições econômicas da população, sua capacidade produtiva, e seu nível de desenvolvimento do conhecimento, o indicador a ser usado corresponde ao IDHM (Índice de Desenvolvimento Humano do Município) uma vez que esse indicador avalia níveis de desenvolvimento em educação (anos médios de estudos), longevidade (capacidade produtiva associada a expectativa de vida da população) e o Produto Interno Bruto *per capita* do município (JORDÃO, 2016, p. 83).

Com base nisso percebe-se a importância do ICI na classificação destas cidades, assim podendo ser assertivo no desenvolvimento de ações.

5.5 – IDHM – Índice de Desenvolvimento Humano do Munícipio

Outro Índice é o IDHM - Índice de Desenvolvimento Humano do Munícipio, criado em 2013 e que corresponde à uma adaptação do IDH (Índice de Desenvolvimento Humano), criado pela ONU (Organização das Nações Unidas) na década de 90 e que tem sido utilizado constantemente e mundialmente no monitoramento do desenvolvimento das nações (JORDÃO, 2016).

O IDHM é composto por três áreas de estudo do IDH, que são longevidade, educação e renda.

A figura a seguir ilustra as dimensões e fatores que determinam o IDHM.

Figura 10 - Fatores e dimensões que determinam o IDHM

Índice de Desenvolvimento Humano do Município (IDHM): Varia de 0 (nenhum desenvolvimento apresentado) a 1 (total desenvolvimento apresentado)	1) Nível de educação: nível de escolaridade, alfabetização e taxa de matricula;
	2) Renda gerada: renda municipal por per capita (média de cada habitante do município, dividindo-se pelo número de pessoas do munícipio);
	3) Longevidade: expectativa produtiva tendo como base a expectativa de vida ao nascer dos habitantes do município.

Fonte: Tabela de criação da autora com dados coletados da LCA e SINDITELEBRASIL (2011, p. 105)

Fonte: JORDÃO, 2016, p. 86.

Como expões Jordão (2016), através da sondagem e análise desses dados, é possível identificar o nível de desenvolvimento dos habitantes. É a partir deste nível de desenvolvimento humano,

> como matéria prima da cidade, que se estimula a criação de ideias, edificando-se uma cultura do conhecimento e da inteligência em todos os segmentos da cidade, aproximando vantagens competitivas ao território e fortalecimento o vínculo dos seus habitantes com a cidade (JORDÃO, 2016, P. 95)

Em suma, a proposta é analisar o desenvolvimento da população da cidade e servem para contribuir para o bom resultado das cidades, visto que podem e devem servir de base para a constituição e proposição de projetos e ações políticas sociais voltadas a promoção dos direitos dos cidadãos, à qualidade de vida, e ao progresso do município enquanto cidade inteligente.

> Assim, o IDHM – incluindo seus três componentes, IDHM Longevidade, IDHM Educação e IDHM Renda – conta um pouco da história dos municípios em três importantes dimensões do desenvolvimento humano durante duas décadas da história brasileira. O IDHM é acompanhado por mais de 200 indicadores socioeconômicos que dão suporte à sua análise e ampliam a compreensão dos fenômenos e dinâmicas voltados ao desenvolvimento municipal. O IDHM e os indicadores de suporte ficam reunidos no Atlas do Desenvolvimento Humano no Brasil 2013. (IDHM, 2013, p. 24)

O Atlas do Desenvolvimento Humano no Brasil 2013, que apresenta os resultados do IDHM, com dados extraídos dos Censos Demográficos de 1991, 2000 e 2010, sendo esta, uma plataforma online de consulta, muito rica, organizada, que facilita o manuseio de dados e estimula análises. É composta de gráficos, figuras, tabelas, com variadas ferramentas e a mais de 200 indicadores de população, educação, habitação, saúde, trabalho, renda e vulnerabilidade,

> A ferramenta oferece um panorama do desenvolvimento humano dos municípios e a desigualdade entre eles em vários aspectos do bem-estar. Sua relevância vem justamente da capacidade de fornecer informações sobre a unidade político--administrativa mais próxima do cotidiano dos cidadãos: o município (IDHM, 2013, p. 38)

A figura abaixo mostra os índices do IDHM nos anos de 1991, 2000 e 2010

Figura 11 - Indices

DIMENSÃO	ÍNDICES E INDICADORES	1991	2000	2010
	IDHM	0,493	0,612	0,727
Longevidade	IDHM Longevidade	0,662	0,727	0,816
	Esperança de vida ao nascer (anos)	64,7	68,6	73,9
Educação	IDHM Educação	0,279	0,456	0,637
	Subíndice: Escolaridade da população adulta	0,301	0,398	0,549
	População com 18 anos de idade ou mais que concluiu o ensino fundamental (%)	30,1	39,8	54,9
	Subíndice: Fluxo escolar da população jovem	0,268	0,488	0,686
	População de 5 a 6 anos de idade frequentando a escola (%)	37,3	71,5	91,1
	População de 11 a 13 anos de idade frequentando os anos finais do ensino fundamental*(%)	36,8	59,1	84,9
	População de 15 a 17 anos de idade com o ensino fundamental completo (%)	20,0	39,7	57,2
	População de 18 a 20 anos de idade com o ensino médio completo (%)	13,0	24,8	41,0
Renda	IDHM Renda	0,647	0,692	0,739
	Renda mensal per capita (R$)	447,56	592,46	793,87

*Anos finais: 6º ao 9º ano do ensino fundamental Fonte: IPEA, PNUD e FJP

Fonte: IDHM, 2013, p. 42

A figura a seguir mostra a evolução do desenvolvimento considerando de acordo com os índices: Muito Alto, Alto, Médio, baixo e Muito Baixo.

Figura 12 - Faixa de Desenvolvimento Humano Municipal – 1991, 2000 e 2010

Desenvolvimento Humano	1991		2000		2010	
	Nº de municípios	%	Nº de municípios	%	Nº de municípios	%
Muito alto	0	0,0	1	0,0	44	0,8
Alto	0	0,0	133	2,4	1.889	33,9
Médio	43	0,8	1.451	26,1	2.233	40,1
Baixo	745	13,4	1.652	29,7	1.367	24,6
Muito baixo	4.777	85,8	2.328	41,8	32	0,6

Fonte: IDHM, 2013, p. 42

A figura a seguir mostra a relação do desenvolvimento de acordo com as macrorregião brasileiras.

Figura 13 – Percentual de Municípios

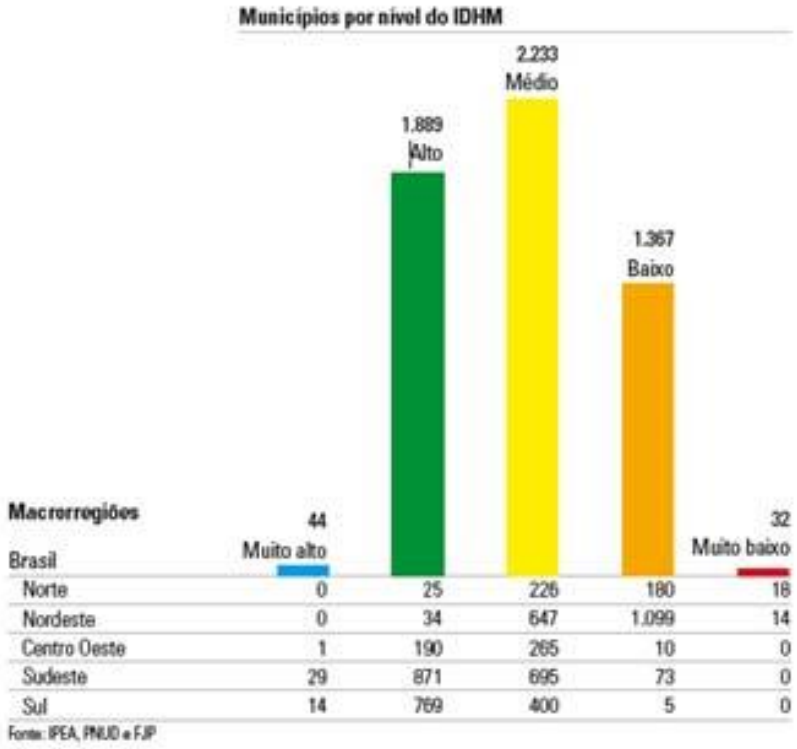

Fonte: IDHM, 2013, p. 42

5.6 –IFDM – Índice FIRJAN de Desenvolvimento Municipal

De acordo com Dalchiavon (2017) “durante muito tempo o estudo do desenvolvimento econômico dos países e regiões era realizado sem diferenciá-lo de crescimento econômico”, mas viu-se a necessidade da criação de indicadores que medissem não só o desenvolvimento econômico dos países, os quais mensurem além do fator econômico mais também os fatores sociais. E nesse contexto, surgiu o IFDM – Índice FIRJAN de Desenvolvimento Municipal, que se trata de outro indicador que visa acompanhar e monitorar anualmente o desenvolvimento socioeconômico dos municípios brasileiros através de três áreas de atuação: Emprego & renda, Educação e Saúde, ambas com igual ponderação. (DALCHIAVON, 2017). Este indicador foi criado em 2008, e suas bases de cálculos é feita exclusivamente com base em estatísticas públicas oficiais, disponibilizadas pelos ministérios do Trabalho, Educação e Saúde.

Ainda segundo a autora,

> Os indicadores de desenvolvimento permitem fazer análises e comparações entre regiões, ou mesmo dentro da própria região, sobre o nível de desenvolvimento que esta se encontra, eles permitem verificar as condições de desenvolvimento social ou setorial, obter informações sobre problemas sociais, identificar fatores positivos e negativos que afetam o desenvolvimento de determinada região, subsidiar e dar suporte às políticas públicas, entre outros (SIEDENBERG, 2003; ORLOWSKI; AREND, 2005).

E neste caso, do IFDM, enquanto indicador social ele possui relevância social, validade e confiabilidade, tendo sido referência pela sua sensibilidade, especificidade e reprodutibilidade, “além de permitir a atualização periódica e a desagregação em termos geográficos, sociodemográficos e socioeconômicos’. Não se pode esquece ainda do seu outro fator, de natureza socioeconômica, tais como:

> “a democratização, o maior acesso à informação, a pressão popular, a pobreza e a desigualdade, o desemprego, a exclusão social, entre outros, contribuíram para que o uso de indicadores sociais ganhasse mais popularidade, exigindo mais atenção sobre eles” (DALCHIAVON, 2017).

Este índice enquanto instrumento busca mensurar o desenvolvimento, e firmou-se “como ferramenta de *accountability* social, sendo um importante sinalizador às políticas públicas locais e regionais, e insumo para estudos sobre o desenvolvimento brasileiro” (FIRJAN, 2014).

6 – RESULTADOS

6.1 – INTRODUÇÃO

Será explicada neste capítulo a forma que os dados foram levantados e analisados.

6.2 – COLETA E TABULAÇÃO DOS DADOS

Depois de escolhidos os indicadores a serem utilizados, foi feita a tabulação deles, primeiramente, obteve-se os indicadores de ICI de Jordão (2016) e os indicadores do IFDM[1][1]

Em vista dos 5570 municípios brasileiros e o distrito federal, foi feito um cálculo de amostragem com grau de confiança de 95% e uma taxa de erro de 5% e foram selecionados os 360 municípios com o maior ICI e o IFDM levantado foi dos respectivos municípios. Os dados ficaram tabulados da seguinte forma. A tabela completa contendo todos os 360 municípios encontra-se no Apêndice A.

O ano de referência do ICI é 2016 e o do IFDM é de 2013.

Tabela 13 - ICI x IFDM

P	Municípios	ICI	IFDM	IFDM/E&R	IFDM/Edu	IFDM/Saude
1º	São Paulo (SP)	0,872	0,849	0,7315	0,9047	0,9114
2º	Rio de Janeiro (RJ)	0,796	0,828	0,7882	0,8461	0,8501
3º	Curitiba (PR)	0,715	0,862	0,7799	0,8437	0,9618
4º	Porto Alegre (RS)	0,709	0,793	0,7712	0,7431	0,8642
5º	Campinas (SP)	0,709	0,842	0,6815	0,9163	0,9277
6º	Belo Horizonte (MG)	0,708	0,814	0,7391	0,8406	0,8608
7º	Brasília (DF)	0,694	0,762	0,6144	0,8071	0,8657
8º	Barueri (SP)	0,671	0,88	0,7566	0,953	0,9289
9º	Londrina (PR)	0,67	0,841	0,7851	0,8036	0,9345
10º	Santos (SP)	0,666	0,885	0,7875	0,9402	0,926
11º	Maringá (PR)	0,662	0,874	0,8234	0,8594	0,9391
12º	Ribeirão Preto (SP)	0,661	0,872	0,7892	0,9236	0,9019
13º	Vitória (ES)	0,658	0,842	0,7461	0,8724	0,9078

[1]http://www.firjan.com.br/ifdm/downloads/

14º	São Caetano do Sul (SP)	0,657	0,901	0,7562	0,9783	0,9674
15º	Jundiaí (SP)	0,657	0,889	0,7518	0,9658	0,9501
16º	Goiânia (GO)	0,651	0,821	0,7701	0,8191	0,8734
17º	Recife (PE)	0,65	0,778	0,7474	0,7367	0,8484
18º	São José dos Campos(SP)	0,648	0,806	0,6554	0,9398	0,823
19º	São Bernardo do Campo (SP)	0,642	0,842	0,6553	0,9353	0,9347
20º	São José do Rio Preto (SP)	0,641	0,905	0,7786	0,9747	0,9607
21º	Uberlândia (MG)	0,641	0,85	0,7776	0,8429	0,9295
22º	Balneário Camboriú (SC)	0,64	0,859	0,806	0,8541	0,9181
23º	Americana (SP)	0,639	0,861	0,749	0,9794	0,8558
24º	Sorocaba (SP)	0,639	0,861	0,749	0,9794	0,8558
25º	Bauru (SP)	0,638	0,858	0,7843	0,9072	0,8837
26º	Fortaleza (CE)	0,637	0,741	0,7596	0,7093	0,7539
27º	Santo André (SP)	0,637	0,869	0,774	0,9098	0,9226

Fonte: Autor

Em seguida, foram tabulados os dados do indicador *Conected Smart Cities*, relacionado com o IDHM.

Os dados coletados do CSC[2] foram selecionados todos os 100 primeiros colocados e foram comparados com os dados do IDHM[3] coletados no site.

O CSC e o IDHM levantados foram dos respectivos municípios. Os dados ficaram tabulados da seguinte forma. A tabela completa contendo todos os 100 municípios encontra-se no Apêndice B.

O ano de referência do CSC é 2017 e o do IDHM é de 2010.

Tabela 14 - CSC X IDHM

P	Municípios	CSC	IDHM	IDHM RENDA	IDHM VIDA	IDHM EDUCAÇÃO
1º	São Paulo (SP)	33,197	0,805	0,843	0,855	0,725
2º	Curitiba (PR)	32,472	0,823	0,85	0,855	0,768
3º	Rio de Janeiro (RJ)	32,125	0,799	0,84	0,845	0,719
4º	Belo Horizonte (MG)	30,785	0,81	0,841	0,856	0,737
5º	Vitória (ES)	30,426	0,845	0,876	0,855	0,725
6º	Florianópolis (SC)	30,281	0,847	0,87	0,873	0,8
7º	Brasília (DF)	29,987	0,824	0,863	0,873	0,742
8º	Campinas (SP)	29,788	0,805	0,829	0,86	0,731
9º	São Caetano do Sul (SP)	29,418	0,862	0,891	0,887	0,811

[2]http://www.connectedsmartcities.com.br/
[3]http://www.atlasbrasil.org.br/2013/pt/consulta/

10º	Recife (PE)	29,339	0,772	0,789	0,825	0,698
11º	Porto Alegre (RS)	29,283	0,805	0,867	0,857	0,702
12º	Santos (SP)	29,026	0,84	0,861	0,852	0,807
13º	Barueri (SP)	29,013	0,786	0,791	0,866	0,708
14º	Campo Grande (MS)	28,881	0,784	0,79	0,844	0,724
15º	Palmas (TO)	28,365	0,788	0,789	0,827	0,749
16º	Goiânia (GO)	28,294	0,799	0,824	0,838	0,739
17º	Salvador (BA)	28,031	0,759	0,772	0,835	0,679
18º	Niterói (RJ)	27,894	0,837	0,887	0,854	0,773
19º	Maringá (PR)	27,334	0,808	0,806	0,852	0,768
20º	São Bernardo do Campo (SP)	26,978	0,805	0,807	0,861	0,752
21º	Jundiaí (SP)	26,968	0,822	0,834	0,866	0,768
22º	Ribeirão Preto (SP)	26,956	0,8	0,82	0,844	0,739
23º	Londrina (PR)	26,933	0,778	0,789	0,844	0,711
24º	Juiz de Fora (MG)	26,73	0,788	0,739	0,816	0,711
25º	Petrópolis (RJ)	26,569	0,745	0,763	0,847	0,639
26º	Santo André (SP)	26,51	0,815	0,816	0,861	0,769
27º	Blumenau (SC)	26,466	0,806	0,812	0,894	0,722

Fonte: Autor

6.3 – CORELAÇÕES ICI X IFDM E CSC X IDHM

Com os dados já tabulados, utilizou-se a ferramenta IBMSPSS[4] para fazer o teste da correlação de Pearson entre os indicies: ICI x IFDM e o CSC x IDHM, os dados foram tabulados e inseridos na ferramenta para fazer os cálculos de correlação entre os índices e posteriormente, verificar se existe ou não uma correlação entre eles.

A correlação de Pearson mede o grau de correlação entre dois produtos, ou seja:

> "A Análise de Correlação fornece um número, indicando como duas variáveis variam conjuntamente. Mede a intensidade e a direção da relação linear ou não-linear entre duas variáveis. É um indicador que atende à necessidade de se estabelecer a existência ou não de uma relação entre essas variáveis sem que, para isso, seja preciso o ajuste de uma função matemática. Não existe a distinção entre a variável explicativa e a variável resposta, ou seja, o grau de variação conjunta entre X e Y é igual ao grau de variação entre Y e X." (Lira, 2014, p.4)

[4]https://www.ibm.com/br-pt/marketplace/spss-statistics

De acordo com JACQUES (2003, p. 90), a correlação pode ser avaliada qualitativamente desta forma:

Tabela 15 - Correlação

0,00 < ρˆ < 0,30	Correlação Fraca
0,30 ≤ ρˆ < 0,60	Correlação Moderada
0,60 ≤ ρˆ < 0,90	Correlação Forte
0,90 ≤ ρˆ < 1,00	Correlação Muito Forte

Fonte: JACQUES (2003, p. 90)

A seguir será apresentado o resultado de todas as correlações entre os indicadores, ICI x IFDM e o CSC x IDHM.

Foi feita a correlação de Pearson, para verificar se existe uma correlação entre estes valores, ou seja se o crescimento das CI tem correlação com o desenvolvimento.

6.3.1 – CORELAÇÕES ICI X IFDM

Ao analisar o resultado do teste da Tabela 16, nota-se que existe correlação, mas uma correlação fraca entre o ICI e o IFDM Total, a correlação foi de 0,296.

Tabela 16. Correlação entre ICI X IFDM Total

		Índice de Cidades Inteligentes	IFDM Total
Índice de Cidades Inteligentes	Pearson Correlation	1	,296**
	Sig. (2-tailed)		,000
	N	360	360
IFDM Total	Pearson Correlation	,296**	1
	Sig. (2-tailed)	,000	
	N	360	360

**A correlação é significativa no nível de 0,01 (2-tailed)

Fonte: Autor

A seguir faremos a correlação dos indicadores que compõem o índice do IFDM, que são: Educação, Emprego e Renda e saúde

Ao analisar o resultado do teste na Tabela 17, nota-se que existe correlação, mas uma correlação fraca entre o ICI e o IFDM Emprego e Renda, a correlação foi de 0,287.

Tabela 17 Correlação entre ICI X IFDM Emprego e Renda

		Indice de Cidades Inteligentes	IFDM Emprego e Renda
Indice de Cidades Inteligentes	Pearson Correlation	1	,287**
	Sig. (2-tailed)		,000
	N	360	360
IFDM Emprego e Renda	Pearson Correlation	,287**	1
	Sig. (2-tailed)	,000	
	N	360	360

**.A correlação é significativa no nível de 0,01 (2-tailed).

Fonte: Autor

Ao analisar o resultado do teste na Tabela 18, nota-se que não existe uma correlação entre o ICI e o IFDM Educação, pois o valor de p é 0,508, é maior que 0,05.

Tabela 18 Correlação entre ICI X IFDM Educação

		Indice de Cidades Inteligentes	IFDM Educação
Indice de Cidades Inteligentes	Pearson Correlation	1	-,035
	Sig. (2-tailed)		,508
	N	360	360
IFDM Educação	Pearson Correlation	-,035	1
	Sig. (2-tailed)	,508	
	N	360	360

Fonte: Autor

Ao analisar o resultado do teste na Tabela 19, nota-se que existe correlação, mas uma correlação fraca entre o ICI e o IFDM Saúde, a correlação foi de 0,248.

Tabela 19 Correlação entre ICI X IFDM Saúde

		Indice de Cidades Inteligentes	IFDM Saúde
Indice de Cidades Inteligentes	Pearson Correlation	1	,248**
	Sig. (2-tailed)		,000
	N	360	360
IFDM Saúde	Pearson Correlation	,248**	1
	Sig. (2-tailed)	,000	
	N	360	360

**A correlação é significativa no nível de 0,01 (2-tailed).

Fonte: Autor

6.3.2 – CORELAÇÕES CSC e IDHM

Ao analisar o resultado do teste na Tabela 20, nota-se que existe uma correlação moderada entre o CSC e o IDHM Total, a correlação foi de 0,535

Tabela 20 Correlação CSC X IDHM

		ConnectedSmartCities	IDHM
ConnectedSmartCities	Pearson Correlation	1	,535**
	Sig. (2-tailed)		,000
	N	100	100
IDHM	Pearson Correlation	,535**	1
	Sig. (2-tailed)	,000	
	N	100	100

**A correlação é significativa no nível de 0,01 (2-tailed).

Fonte: Autor

A seguir faremos a correlação dos indicadores que compõem o índice do IDHM, que são: Vida, Educação e Renda.

Ao analisar o resultado do teste na Tabela 21, nota-se que não existe uma correlação entre o CSC e o IDHM Vida, pois o valor 0,114 é maior que 0,05

Tabela 21 Correlação CSC X IDHM Vida

		ConnectedSmartCities	IDHM VIDA
ConnectedSmartCities	Pearson Correlation	1	,159
	Sig. (2-tailed)		,114
	N	100	100
IDHM VIDA	Pearson Correlation	,159	1
	Sig. (2-tailed)	,114	
	N	100	100

Fonte: Autor

Ao analisar o resultado do teste na Tabela 22, nota-se que existe uma correlação moderada entre o CSC e o IDHM Educação, a correlação foi de 0,339

Tabela 22 Correlação CSC X IDHM Educação

		ConnectedSmartCities	IDHM EDUCAÇÃO
ConnectedSmartCities	Pearson Correlation	1	,339**
	Sig. (2-tailed)		,001
	N	100	100
IDHM EDUCAÇÃO	Pearson Correlation	,339**	1
	Sig. (2-tailed)	,001	
	N	100	100

** A correlação é significativa no nível de 0,01 (2-tailed).

Fonte: Autor

Ao analisar o resultado do teste na Tabela 23, nota-se que existe uma correlação moderada entre o CSC e o IDHM Renda, a correlação foi de 0,687

Tabela 23 Correlação CSC X IDHM Renda

		Connected Smart Cities	IDHM RENDA
Connected Smart Cities	Pearson Correlation	1	,687**
	Sig. (2-tailed)		,000
	N	100	100
IDHM RENDA	Pearson Correlation	,687**	1
	Sig. (2-tailed)	,000	
	N	100	100

** A correlação é significativa no nível de 0,01 (2-tailed).

Fonte: Autor

6.3.2 – RESUMO DAS CORELAÇÕES.

Abaixo mostraremos o resumo das correlações feitas anteriormente.

Tabela 24 Correlação ICI - IFDM

	IFDM	**IFDM Emprego e Renda**	**IFDM Educação**	**IFDM Saúde**
ICI	Correlação fraca	Correlação fraca	Sem correlação	Correlação fraca

Tabela 25 Correlação CSC – IDHM

	IDHM	**IDHM Vida**	**IDHM Educação**	**IDHM Renda**
CSC	Correlação moderada	Sem correlação	Correlação moderada	Correlação moderada

Percebe-se que não existe correlação entre os índices ICI com o IFDM Educação, e nem entre CSC com o IDHM Vida, pois o valor de p foi abaixo de 0,05. Por outro lado, os testes mostraram que existe correlação fraca e positiva entre ICI com os índices IFDM Geral, IFDM Emprego/Renda e IFDM Saúde. Ainda, que existe correlação moderada e positiva entre o CSC e os índices IDHM Geral, IDHM Educação e IDHM Renda.

7 – CONCLUSÃO

Com a evolução e a popularização das TIC's a cada dia mais presente em nosso dia a dia, é certo que as aplicações voltadas as Cidades Inteligentes têm se tornado cada vez mais rotineira em nossas vidas. O planejamento é algo essencial nestas aplicações, pois existem vários fatores que podem contribuir para que esta ação seja implementada de forma assertiva.

A hipótese tomada inicialmente neste trabalho, de que existe correlação entre cidades inteligentes e cidades desenvolvidas, foi confirmada, para a grande maioria dos testes, embora sendo classificadas como fraca ou moderada.

Ao analisar os dados, percebeu-se que os indicadores de Cidades Inteligentes no Brasil ainda estão em sua fase de amadurecimento. Como foi mencionado anteriormente, este tema iniciou-se no Brasil no ano de 2010 e muitos indicadores surgiram a partir de 2015. Ainda se vê muitas instituições voltadas a pesquisa nesta área, mas nem todas produzem ou publicam indicadores já finalizados, com números adequados para serem utilizados em testes estatísticos, como foi o caso do ICI e CSC utilizados nesta pesquisa

Já os índices IFDM e IDHM, utilizados como índices de desenvolvimento, não conseguem acompanhar as atualizações, possuindo assim dados defasados (2013 e 2010, respectivamente) em relação aos de Cidades Inteligentes (ICI – 2016 e CSC - 2017). Considerando o aspecto evolucionário das Cidades Inteligentes, isso pode ter causado ruídos no resultado dos testes, não mensuráveis. Mas como o trabalho adotou como hipótese de pesquisa que a correlação não significa causalidade entre os índices, espera-se que os resultados encontrados possam contribuir com os pesquisadores da área.

O fato do resultado dos testes mostrarem em sua maioria uma associação fraca ou moderada entre os índices de cidades inteligentes e cidades desenvolvidas, pode trazer reflexões importantes, uma vez que se podia esperar que as associações fossem forte ou muito forte. Assim, propõe-se como trabalhos futuros a descoberta de como as ações inteligentes poderiam ser melhor exploradas ou quais novas atividades podem ser contempladas para que os índices de cidades inteligentes possam melhorar, aumentando a correlação e associação entre CI e cidade desenvolvida.

O que foi encontrado na bibliografia a respeito de Cidades Inteligentes, tanto em nível nacional e internacional, mostra a importância destas ações no desenvolvimento, ações como gestão de informações, apoio a decisão, automação de processos, monitoramento, gestão pública e entre outras tantas aplicações possíveis.

Porém cabe fazer um alerta ao se implementar ações de Cidades Inteligentes no Brasil. Precisa ter bastante cuidado na implementação destas ações, é essencial um estudo local para escolher a melhor forma de implementar a ação, analisar se a cidade contempla de uma infraestrutura tecnológica adequada e fazer um trabalho de sensibilização com a população para que se tenha uma participação ativa da mesma, visto que a ação humana é muito importante.

Não basta simplesmente implementar algo e esperar que sozinho esta ação gere resultados positivos. Outro fator importante que também precisa de atenção é fazer com que estas ações façam parte do Plano Diretor municipal, para garantir que ela seja implementada com muito planejamento e tenha continuidade independente do governo.

Outra questão que também chama a atenção é como os indicadores apontam cidades como Rio de Janeiro e São Paulo, que possuem um alto grau de desenvolvimento, porem a realidade vista não é a mesma, cabe este alerta quanto aos indicadores, precisa-se desenvolver novos mecanismos para quantificar estes dados e evitar o mascaramento dos mesmo.

Espera-se que este trabalho possa servir de base para que as cidades que queiram implementar ações de Cidades Inteligentes, saibam da importância do planejamento das mesmas e que a população é parte fundamental desse processo. Almeja-se ainda que as dúvidas geradas em relação as diferenças encontradas nos indicadores possam ser respondidas em trabalhos futuros.

REFERÊNCIAS

ABDALA, et al. **Como as Cidades Inteligentes contribuem para o Desenvolvimento de Cidades Sustentáveis? Uma revisão sistemática de literatura.** Lucas Novelino Abdala; Tatiana Schreiner; Eduardo Moreira da Costa; Neri dos Santos. Int. J. Knowl. Eng. Manag., ISSN 2316-6517, Florianópolis, v. 3, n.5, p. 98-120, mar2014/jun2014.

ABIKO, A. K. et al. **Urbanismo: História e Desenvolvimento.**Escola Politécnica Da Universidade De São Paulo, São Paulo: USP, 1995.

ARAGUAIA, M. **Preservacionismo/Conservacionismo: A busca da sustentabilidade**. Disponívelem: Acesso em: 02 jun. 2011.

ATLAS BRASIL. **Atlas do Desenvolvimento Humano**, 2013. Disponível em: <http://www.atlasbrasil.org.br/2013/ >

BALSADI, O. V. **Mudanças no Meio Rural e desafios para o Desenvolvimento Sustentável. O**tavio Valentim Balsadi. São Paulo Perspec. vol.15 no.1 São Paulo Jan./Mar. 2001. Disponível em < http://dx.doi.org/10.1590/S0102-88392001000100017>

BERLINCK, Manoel Tosta. **Desenvolvimento Econômico, Crescimento Econômico e Modernização na Cidade de São Paulo**. 1970, Disponível em: < http://www.scielo.br/pdf/rae/v10n1/v10n1a03.pdf >

BORGUS, et al. **São Paulo: limites e possibilidades para uma cidade inteligente /** Angélica T. Benatti Alvim e Lucia M. Machado BórgusIN **Cidades inteligentes: por que, para quem?** Organização Lucia Santaella. 1. Ed. – São Paulo: Estação das Letras e Cores, 2016.

BOUSKELA, Mauricio. **Caminho para as SmartCities: Da Gestão Tradicional para a Cidade Inteligente.** São Paulo: Copyright © (2016) Banco Interamericano de Desenvolvimento (BID), 2016.

BRESSER-PEREIRA, Luiz Carlos. **O Conceito Histórico De Desenvolvimento Econômico.** 2006, Disponível em: < http://www.bresserpereira.org.br/papers/2006/06.7-conceitohistoricodesenvolvimento.pdf >

BRITO, Lauro Gurgel de. **Direito à Moradia em Cidades Sustentáveis.** 2013, Disponível em: < https://repositorio.ufrn.br/jspui/bitstream/123456789/13968/1/LauroGB_DISSERT.pdf >

BUARQUE, S. C. **Construindo o desenvolvimento local sustentável** / Sergio C. Buarque - Rio de Janeiro: Editora Garramound, 2002.

CITIES IN MOTION **IESE Cities in Motion**
2017. Disponível em: < http://citiesinmotion.iese.edu/indicecim/?lang=en>

FANAYA, P. **Cidades como ambientes cognitivos** IN **Cidades inteligentes: por que, para quem?** Organização Lucia Santaella. 1. Ed. – São Paulo: Estação das Letras e Cores, 2016.

FURTADO, Celso. **Teoria e Política do Desenvolvimento Econômico.** São Paulo: Companhia Editora Nacional., 1968

GIL, A. C. **Métodos e técnicas de pesquisa social**. 5.ed. São Paulo: Atlas, 1999.

GRACIOLLI, Edílson José. **A Teoria Da Dependência: Interpretações Sobre O (Sub)desenvolvimento Na América Latina**. 2007.

HUELSEN, P. et al. **Praças Inteligentes: Valorização do Patrimônio** IN **Cidades inteligentes: por que, para quem?** Organização Lucia Santaella. 1. Ed. – São Paulo: Estação das Letras e Cores, 2016.

JACOBS, Jane. **Morte e vida de Grandes Cidades.** São Paulo: Copyright © 2000, Livraria. Martins Fontes Editora Ltda., 1961

KRONEMBERGER, Denise. **Desenvolvimento local sustentável e governança ambiental.** 2016. Disponível em: < http://biblioteca.ibge.gov.br/visualizacao/livros/liv97884_cap8.pdf >

LAKATOS, et al. Maria. **Fundamentos de metodologia científica** 1 Marina de Andrade Marconi, Eva Maria Lakatos. - 5. ed. - São Paulo : Atlas 2003.

LEITE, C. **Cidades sustentáveis, cidades inteligentes: desenvolvimento sustentável num planeta urbano /** Calos Leite, Juliana diCesareAwad. – Porto Alegre: Bookman, 2012.

LEITE, C..**Metrô x Retrô: Califórnia 2004. Cidades, diversidade, inovação, clusters e projetos urbanos.** Carlos Leite - *Arquitextos*, São Paulo, ano 05, n. 059.00, Vitruvius, abr. 2005. Disponível em: <http://www.vitruvius.com.br/revistas/read/arquitextos/05.059/469>.

LIMA, T. C. S; MIOTO, R. C. T. **Procedimentos metodológicos na construção do conhecimento científico: a pesquisa bibliográfica.** Telma Cristiane Sasso de Lima e Regina Célia TamasoMioto. Rev. Katál. Florianópolis v. 10 n. esp. p. 37-45 2007

LIRA, Sachiko Araki. **ANÁLISE DE CORRELAÇÃO: ABORDAGEM TEÓRICA E DE CONSTRUÇÃO DOS COEFICIENTES COM APLICAÇÕES** 2017, Disponível em: < http://www.ipardes.gov.br/biblioteca/docs/dissertacao_sachiko.pdf>

LÜDKE, Menga; ANDRÉ, Marli E. D. A. Pesquisa em Educação: abordagens qualitativas. São Paulo: EPU, 1986.

DEMO, P. **Pesquisa e informação qualitativa**. Campinas: Papirus, 1ª Ed., 2001.

MARX, Karl. **O Capital Crítica Da Economia Política.** São Paulo: Editora Nova Cultural Ltda., 1996

MEDINA, D. **Correntes do pensamento econômico e retrospectiva econômica brasileira.** Denis Medina. Economia e Mercados. 2012.

MENDONÇA, Tibério**. Introdução à Geografia Urbana.** 2017. Disponível em: < http://www.tiberiogeo.com.br/>

NIEDERLE, et al. **Introdução às teorias do desenvolvimento**. / organizadores Paulo André Niederle [e] Guilherme Francisco Waterloo Radomsky ; coordenado pelo SEAD/ UFRGS. – Porto Alegre: Editora da UFRGS, 2016.

PAPALIA, Diane E. **Desenvolvimento Humano.** São Paulo: ARTMED® EDITORA S.A., 2006

PENA, Rodolfo F. Alves. **"O que é Urbanização?"; Brasil Escola.** Disponível em <http://brasilescola.uol.com.br/o-que-e/geografia/o-que-e-urbanizacao.htm>.

PEREIRA, Danilo Moura. **As Tecnologias de Informação e Comunicação (TICs) como aliadas para o desenvolvimento.** 2010, Disponível em: < http://periodicos.uesb.br/index.php/cadernosdeciencias/article/viewFile/884/891 >

PRODEMG. Cidades inteligentes, práticas colaborativas. **Tecnologia da Informação na Gestão Pública/PRODEMG**. Revista FONTE. Ano 12 - Número 15, Dezembro 2015 / Janeiro 2016. Belo Horizonte/MG: PRODEMG, 2016.

RICARDO, David. **Princípios De Economia Política E Tributação.** São Paulo: Editora Nova Cultural Ltda., 1996

SMITH, Adam. **A Riqueza das Nações.** São Paulo: Editora Nova Cultural Ltda., 1988

SANTAELLA, L. **As ambivalências das cidades inteligentes** IN **Cidades inteligentes: por que, para quem?** Organização Lucia Santaella. 1. Ed. – São Paulo: Estação das Letras e Cores, 2016.

SOMEKH, N. et al. **Desenvolvimento local e projetos urbanos.** Nádia Somekh e Candido Malta Campos Neto. Revista Arquitextos,ano 05, abr. 2005. Disponível em http://www.vitruvius.com.br/revistas/read/arquitextos/05.059/470

TRAINA, A. F. et al. **Projeto de Implantação de Sistemas Focados em Cidades Inteligentes na Cidade De Franca E Região.** TRAINA, Antônio Fernando; PIRES, Daniel Facciolo; PRADO, Ely Fernando do. FACEF Pesquisa: Desenvolvimento e Gestão, v.19, n.3, set/out/nov/dez 2016.

WEBER, M. **Ensaios de Sociologia.** Organização e Introdução: H.H. Gerth e C. Wright Mills. 5. Ed. - Tradução: Waltensir Dutra; Revisão Técnica: Prof. Fernando Henrique Cardoso. Rio de Janeiro: LTC Editora, 1982.

PNUD. **Programa das Nações Unidas para o Desenvolvimento (PNUD). Informe Anual Mundial sobre elDesarrollo Humano** / Relatório de Desenvolvimento Humano. 2016.

GUEDES, Maria Helena.**Os Grandes Desafios da Vida!1. Ed. 2015**

SILVA, I. F. **A preservação e conservação da reserva legal: novos debates.** Irinéia de Fátima Silva / UNIPAC, BARBACENA: 2011.

NASCIMENTO, L. F**. Gestão ambiental e sustentabilidade** / Luis Felipe Nascimento. – Florianópolis : Departamento de Ciências da Administração / UFSC; [Brasília] : CAPES : UAB, 2012.

IPEA. **Sustentabilidade ambiental no Brasil: biodiversidade, economia e bem-estar humano** / Instituto de Pesquisa Econômica Aplicada. – Brasília : Ipea, 2010.

SACHS, Ignacy. **Caminhos para o desenvolvimento sustentável**. Rio de Janeiro: Garamond, 2002.

SACHS, Ignacy. **Desenvolvimento**: includente, sustentável, sustentado. Rio de Janeiro: Garamond, 2004.

FURTADO, Celso. **Pequena introdução ao desenvolvimento**: enfoque interdisciplinar. São Paulo: Ed. Nacional, 1980.

TÁRREGA, Maria Cristina VidotteBlanco(org.). **Direito Ambiental e Desenvolvimento Sustentável.** São Paulo: RCS Editora, 2007.

BATISTA, E. **Crise Econômica e Crise Ambiental: Desenvolvimento e Reestruturação Produtiva (In)Sustentável.** Erika Batista. UNESP, Marília / SP, 2015.

INSTITUTO GBARBOSA. Disponível em: http://www.gbarbosa.com.br/institucional/sustentabilidade/desenvolvimento-ambiental/. 2017

HIROKI, S. **Cingapura: Educação e Inovação em uma smartcity**IN **Cidades inteligentes: por que, para quem?** Organização Lucia Santaella. 1. Ed. – São Paulo: Estação das Letras e Cores, 2016.

JESUS, et al. **As Tecnologias Digitais de Informação e Comunicação na Educação: Desafios, Riscos, e Oportunidades.** Patrick Medeiros de Jesus; Reinaldo Ríchardi Oliveira Galvão; Shirley Luana Ramos. Seminário Nacional de Educação Profissional e Tecnológica, 2012.

MAZENOD, et al. **Produção da cidade: quais dados para quais questões?** FabienMazenod, Vanessa Moura de Lacerda Teixeira, Carolina Moretti Fonseca. Revista do Instituto de Estudos brasileiro .n. 65 160 • dez. 2016 (p. 159-176)

REGO, Renato Leão. **Unidade de vizinhança: um estudo de caso das transformações de uma ideia urbanística.** *urbe, Rev. Bras. Gest. Urbana* [online]. In press. . Epub June 01, 2017.

IBGE. **O Setor de Tecnologia da Informação e Comunicação no Brasil 2003-2006.** Instituto Brasileiro de Geografia E Estatística – IBGE.Estudos e Pesquisas Informação Econômica número 11, Rio de Janeiro, 2009.

LAGO, et al. Análise: Cidades Inteligentes por mais Qualidade de Vida. Fabio Kon, Nelson Lago e Roberto Speicys Cardoso*, O Estado de São Paulo, Outubro, 2016.

RAMOS, S. **Tecnologias da Informação e Comunicação – Conceitos Básicos.** Sérgio Ramos. Aveiro/ Portugal, 2008.

THEGRADIAN. **Cities index ranks London, Tokyo and New York as most sustainable. 2014**. Disponível em: <https://www.theguardian.com/sustainable-business/blog/cities-index-london-tokyo-new-york-sustainability-living-standards>

JORDÃO, K. C. P. **Cidades Inteligentes: Uma Proposta Viabilizadora para a Transformação das Cidades Brasileiras /** Kelem Christine Pereira Jordão. Pontifícia Universidade Católica de Campinas / Mestrado em Sistemas de Infraestrutura Urbana. CAMPINAS/SP, 2016.

GASPAR, et al. **Análise Do Ranking ConnectedSmartCities** / JadhiVincki Gaspar; Ingrid Santos Cirio de Azevedo; Brasil Clarissa Stefani Teixeira. CIKI. UFSC. Florianópolis, 2016.

INTELI. Centro de Inovação e intervenção social. Disponível em: http://www.inteli.pt/pt/go/indice-cidades-inteligentes-2020. 2018.

Via estação UFSC. Disponível em: http://via.ufsc.br/como-mensurar-cidades-inteligentes/. 2018.

IDHM - **Índice de Desenvolvimento Humano Municipal Brasileiro**. – Brasília: PNUD, Ipea, FJP, 2013.

DALCHIAVON, E. C. **Desenvolvimento Econômico Dos Municípios Paranaenses: Análise A Partir Do Índice FIRJAN De Desenvolvimento Municipal (IFDM) Para O Período De 2005 A 2013.** ELOISA CARLA DALCHIAVON. Francisco Beltrão, 2017.

CARVALHO, S. N. **Estatuto Da Cidade - aspectos políticos e técnicos do plano diretor /** Sonia Nahas de Carvalho. SÃO PAULO EM PERSPECTIVA, 15(4) 2001.

REZENDE, D. A.; ULTRAMARI, C. **Plano diretor e planejamento estratégico municipal: introdução teórico-conceitual** / Denis Alcides Rezende; Clovis Ultramari. RAP Rio de Janeiro 41(2):255-71, Mar./Abr. 2007.

CALLEGARI-JACQUES, Sidia M. Bioestatística: princípios e aplicações. Porto Alegre: Artemed, 2003. 255p.

APÊNDICE A

Tabela ICI x IFDM

P	Municípios	ICI	IFDM	IFDM/E&R	IFDM/Edu	IFDM/Saúde
1º	São Paulo (SP)	0,872	0,849	0,7315	0,9047	0,9114
2º	Rio de Janeiro (RJ)	0,796	0,828	0,7882	0,8461	0,8501
3º	Curitiba (PR)	0,715	0,862	0,7799	0,8437	0,9618
4º	Porto Alegre (RS)	0,709	0,793	0,7712	0,7431	0,8642
5º	Campinas (SP)	0,709	0,842	0,6815	0,9163	0,9277
6º	Belo Horizonte (MG)	0,708	0,814	0,7391	0,8406	0,8608
7º	Brasília (DF)	0,694	0,762	0,6144	0,8071	0,8657
8º	Barueri (SP)	0,671	0,88	0,7566	0,953	0,9289
9º	Londrina (PR)	0,67	0,841	0,7851	0,8036	0,9345
10º	Santos (SP)	0,666	0,885	0,7875	0,9402	0,926
11º	Maringá (PR)	0,662	0,874	0,8234	0,8594	0,9391
12º	Ribeirão Preto (SP)	0,661	0,872	0,7892	0,9236	0,9019
13º	Vitória (ES)	0,658	0,842	0,7461	0,8724	0,9078
14º	São Caetano do Sul (SP)	0,657	0,901	0,7562	0,9783	0,9674
15º	Jundiaí (SP)	0,657	0,889	0,7518	0,9658	0,9501
16º	Goiânia (GO)	0,651	0,821	0,7701	0,8191	0,8734
17º	Recife (PE)	0,65	0,778	0,7474	0,7367	0,8484
18º	São José dos Campos(SP)	0,648	0,806	0,6554	0,9398	0,823
19º	São Bernardo do Campo (SP)	0,642	0,842	0,6553	0,9353	0,9347
20º	São José do Rio Preto (SP)	0,641	0,905	0,7786	0,9747	0,9607
21º	Uberlândia (MG)	0,641	0,85	0,7776	0,8429	0,9295
22º	Balneário Camboriú (SC)	0,64	0,859	0,806	0,8541	0,9181
23º	Americana (SP)	0,639	0,861	0,749	0,9794	0,8558
24º	Sorocaba (SP)	0,639	0,861	0,749	0,9794	0,8558
25º	Bauru (SP)	0,638	0,858	0,7843	0,9072	0,8837
26º	Fortaleza (CE)	0,637	0,741	0,7596	0,7093	0,7539
27º	Santo André (SP)	0,637	0,869	0,774	0,9098	0,9226
28º	Florianópolis (SC)	0,636	0,834	0,741	0,8445	0,9162
29º	Piracicaba (SP)	0,632	0,855	0,7741	0,972	0,8184
30º	Indaiatuba (SP)	0,632	0,901	0,8008	0,9776	0,9244
31º	Limeira (SP)	0,63	0,852	0,7474	0,9405	0,8666
32º	Araraquara (SP)	0,629	0,884	0,7491	0,9592	0,9435
33º	Taubaté (SP)	0,627	0,79	0,6068	0,8678	0,8943
34º	Juiz de Fora (MG)	0,627	0,791	0,7588	0,8082	0,8066
35º	Presidente Prudente(SP)	0,626	0,855	0,7696	0,9284	0,867
36º	Valinhos (SP)	0,625	0,854	0,728	0,9024	0,9302
37º	Marília (SP)	0,623	0,873	0,733	0,979	0,9071
38º	Osasco (SP)	0,622	0,826	0,7164	0,889	0,8739
39º	Paulínia (SP)	0,62	0,801	0,5742	0,9498	0,8773
40º	Niterói (RJ)	0,62	0,83	0,7961	0,8018	0,8927

41º	Volta Redonda (RJ)	0,62	0,809	0,6767	0,8472	0,902
42º	Umuarama (PR)	0,62	0,838	0,8214	0,8572	0,8353
43º	Salvador (BA)	0,618	0,716	0,7228	0,6438	0,7814
44º	Caxias do Sul (RS)	0,618	0,556	0,3475	0,6545	0,6645
45º	Santa Bárbara d'Oeste (SP)	0,618	0,821	0,7384	0,9392	0,7859
46º	Vinhedo (SP)	0,618	0,899	0,7837	0,965	0,9495
47º	São Carlos (SP)	0,616	0,87	0,7592	0,9715	0,8799
48º	Uberaba (MG)	0,615	0,829	0,8032	0,8424	0,8423
49º	Varginha (MG)	0,614	0,843	0,7548	0,8544	0,9203
50º	Cascavel (PR)	0,613	0,849	0,8171	0,8174	0,9136
51º	Poços de Caldas (MG)	0,612	0,852	0,7613	0,8984	0,8963
52º	Hortolândia (SP)	0,612	0,818	0,6414	0,9447	0,8676
53º	Campo Grande (MS)	0,611	0,82	0,7447	0,8077	0,9061
54º	Ipatinga (MG)	0,611	0,804	0,7424	0,8182	0,8512
55º	Araçatuba (SP)	0,611	0,831	0,793	0,9385	0,7598
56º	Rio Claro (SP)	0,611	0,84	0,7504	0,9505	0,8185
57º	Águas de São Pedro (SP)	0,61	0,82	0,5652	0,9945	0,8996
58º	Mogi das Cruzes (SP)	0,61	0,837	0,7319	0,9008	0,8774
59º	Franca (SP)	0,609	0,875	0,7826	0,9326	0,9109
60º	Assis (SP)	0,608	0,818	0,7306	0,9543	0,7681
61º	Nova Lima (MG)	0,608	0,83	0,7218	0,8892	0,8796
62º	Jaú (SP)	0,607	0,798	0,7465	0,8989	0,7473
63º	Arapongas (PR)	0,606	0,795	0,751	0,7805	0,8548
64º	São João da Boa Vista (SP)	0,606	0,878	0,7551	0,9532	0,9263
65º	Blumenau (SC)	0,606	0,851	0,7664	0,8899	0,8979
66º	Pato Branco (PR)	0,605	0,861	0,8231	0,8542	0,9047
67º	Itajaí (SC)	0,605	0,854	0,7954	0,8525	0,9134
68º	São José (SC)	0,604	0,821	0,8153	0,7407	0,9073
69º	Catanduva (SP)	0,603	0,858	0,768	0,9495	0,8558
70º	Araras (SP)	0,603	0,858	0,7474	0,9654	0,8612
71º	Cianorte (PR)	0,603	0,865	0,7975	0,8246	0,9719
72º	Votuporanga (SP)	0,603	0,891	0,7828	0,9651	0,9264
73º	Pouso Alegre (MG)	0,602	0,853	0,8206	0,8601	0,8782
74º	Ourinhos (SP)	0,602	0,827	0,7757	0,9072	0,7987
75º	Sumaré (SP)	0,602	0,787	0,6548	0,8928	0,8132
76º	Criciúma (SC)	0,602	0,824	0,7853	0,8782	0,8084
77º	Erechim (RS)	0,602	0,834	0,7803	0,8531	0,8676
78º	Joinville (SC)	0,601	0,843	0,7677	0,8464	0,915
79º	Itu (SP)	0,601	0,845	0,7471	0,8888	0,8983
80º	São José dos Pinhais (PR)	0,601	0,787	0,7555	0,7541	0,8499
81º	Guarulhos (SP)	0,6	0,839	0,756	0,8716	0,889
82º	Jaraguá do Sul (SC)	0,6	0,848	0,758	0,8866	0,8981
83º	Lins (SP)	0,6	0,794	0,7243	0,8996	0,7581
84º	Cambé (PR)	0,6	0,823	0,7782	0,7641	0,9265
85º	Montes Claros (MG)	0,6	0,784	0,7934	0,8224	0,7353

86º	Alfenas (MG)	0,599	0,845	0,7683	0,8729	0,8951
87º	Campo Mourão (PR)	0,599	0,864	0,825	0,8414	0,9267
88º	Nova Odessa (SP)	0,599	0,842	0,7256	0,9579	0,8416
89º	Santa Maria (RS)	0,599	0,773	0,7773	0,7557	0,7856
90º	Birigui (SP)	0,599	0,833	0,7495	0,9899	0,7596
91º	Chapecó (SC)	0,599	0,86	0,7935	0,874	0,9132
92º	Itaúna (MG)	0,599	0,785	0,7816	0,8733	0,7014
93º	Botucatu (SP)	0,599	0,867	0,7505	0,9099	0,9403
94º	Matão (SP)	0,598	0,87	0,7676	0,9578	0,8833
95º	Itajubá (MG)	0,598	0,85	0,7741	0,8702	0,9059
96º	Betim (MG)	0,597	0,786	0,7152	0,7937	0,8502
97º	Divinópolis (MG)	0,597	0,827	0,7527	0,8623	0,8672
98º	Patos de Minas (MG)	0,597	0,859	0,8162	0,8681	0,8926
99º	Pompéia (SP)	0,597	0,863	0,7681	0,956	0,8641
100º	Vila Velha (ES)	0,597	0,787	0,7314	0,7751	0,8543
101º	Resende (RJ)	0,597	0,844	0,8301	0,8248	0,8774
102º	Cornélio Procópio (PR)	0,597	0,778	0,7429	0,768	0,8233
103º	Moji Mirim (SP)	0,597	0,862	0,8018	0,9171	0,866
104º	Mogi Guaçu (SP)	0,597	0,841	0,7238	0,926	0,8742
105º	Jaguariúna (SP)	0,597	0,862	0,6905	0,9558	0,9402
106º	Jacareí (SP)	0,596	0,762	0,5662	0,9135	0,8057
107º	Santa Cruz do Sul (RS)	0,596	0,848	0,7742	0,8264	0,9442
108º	Araxá (MG)	0,596	0,8	0,8324	0,925	0,6431
109º	Barretos (SP)	0,596	0,864	0,7789	0,926	0,8866
110º	Francisco Beltrão (PR)	0,595	0,851	0,8527	0,8143	0,8864
111º	Governador Valadares (MG)	0,595	0,799	0,7389	0,8433	0,8161
112º	Tupã (SP)	0,595	0,795	0,6891	0,9078	0,7888
113º	Foz do Iguaçu (PR)	0,594	0,823	0,7987	0,795	0,876
114º	Itatiba (SP)	0,594	0,863	0,7335	0,941	0,9146
115º	Toledo (PR)	0,594	0,851	0,8195	0,8237	0,9088
116º	Passo Fundo (RS)	0,594	0,815	0,8139	0,752	0,8795
117º	Aracaju (SE)	0,593	0,726	0,6945	0,6689	0,8157
118º	Sete Lagoas (MG)	0,593	0,815	0,784	0,8408	0,8213
119º	Bebedouro (SP)	0,593	0,861	0,7968	0,9407	0,8468
120º	Jaboticabal (SP)	0,593	0,842	0,7406	0,9296	0,8549
121º	Sertãozinho (SP)	0,593	0,858	0,7487	0,9466	0,8798
122º	Santana de Parnaíba (SP)	0,593	0,879	0,7925	0,9235	0,9222
123º	Cotia (SP)	0,593	0,836	0,7435	0,8709	0,895
124º	Caçapava (SP)	0,592	0,823	0,7862	0,8735	0,8105
125º	João Pessoa (PB)	0,592	0,753	0,7026	0,7026	0,8523
126º	Paranavaí (PR)	0,592	0,863	0,7947	0,8668	0,9267
127º	Pirassununga (SP)	0,592	0,843	0,7453	0,9248	0,8594
128º	Bragança Paulista (SP)	0,591	0,857	0,7221	0,9191	0,9297
129º	Lavras (MG)	0,591	0,772	0,6991	0,8504	0,7657
130º	Passos (MG)	0,591	0,778	0,6525	0,8466	0,835

131º	Carlos Barbosa (RS)	0,591	0,814	0,7476	0,849	0,8461
132º	Fernandópolis (SP)	0,591	0,832	0,6953	0,98	0,8209
133º	Araguari (MG)	0,591	0,794	0,694	0,8313	0,8553
134º	Apucarana (PR)	0,59	0,873	0,7519	0,9059	0,9609
135º	Salto (SP)	0,59	0,829	0,7584	0,9188	0,8104
136º	Cerquilho (SP)	0,59	0,859	0,6767	0,9836	0,9162
137º	Itaú de Minas (MG)	0,59	0,736	0,5614	0,8517	0,7952
138º	São Lourenço (MG)	0,589	0,777	0,6484	0,8957	0,7865
139º	Cuiabá (MT)	0,589	0,798	0,7397	0,779	0,8763
140º	Bento Gonçalves (RS)	0,589	0,861	0,8193	0,8241	0,9403
141º	Contagem (MG)	0,589	0,809	0,7833	0,8009	0,8439
142º	Louveira (SP)	0,589	0,845	0,6326	0,969	0,9334
143º	Diadema (SP)	0,588	0,828	0,7276	0,8924	0,8644
144º	Pindamonhangaba (SP)	0,588	0,782	0,6764	0,8687	0,7997
145º	Santa Fé do Sul (SP)	0,587	0,854	0,705	0,99	0,8679
146º	Palmas (TO)	0,587	0,788	0,6334	0,8649	0,8644
147º	Joaçaba (SC)	0,587	0,812	0,7372	0,8402	0,8577
148º	Anápolis (GO)	0,587	0,799	0,8121	0,7755	0,8086
149º	Timóteo (MG)	0,587	0,768	0,5937	0,8639	0,8459
150º	Adamantina (SP)	0,587	0,783	0,6271	0,9358	0,7853
151º	Ponta Grossa (PR)	0,587	0,803	0,7917	0,7814	0,8369
152º	Amparo (SP)	0,586	0,875	0,7328	0,9455	0,9462
153º	Cachoeiro de Itapemirim (ES)	0,586	0,817	0,7734	0,8504	0,8273
154º	Garça (SP)	0,586	0,8	0,6688	0,9046	0,8266
155º	Macaé (RJ)	0,586	0,823	0,8186	0,7862	0,8632
156º	São Leopoldo (RS)	0,586	0,786	0,769	0,7304	0,8569
157º	Guaratinguetá (SP)	0,585	0,811	0,7575	0,8898	0,7868
158º	Dracena (SP)	0,585	0,774	0,5434	0,9743	0,8047
159º	Farroupilha (RS)	0,585	0,843	0,7812	0,8271	0,9213
160º	Boituva (SP)	0,585	0,851	0,836	0,9504	0,766
161º	Barra Bonita (SP)	0,585	0,796	0,6518	0,9675	0,7695
162º	Campo Bom (RS)	0,585	0,853	0,7393	0,8894	0,9307
163º	Jales (SP)	0,585	0,836	0,6627	0,9882	0,8556
164º	São José do Rio Preto (SP)	0,585	0,905	0,7786	0,9747	0,9607
165º	Tubarão (SC)	0,585	0,826	0,7703	0,8357	0,8724
166º	Lençóis Paulista (SP)	0,584	0,84	0,7876	0,9406	0,7915
167º	Rolândia (PR)	0,584	0,831	0,7483	0,8296	0,9144
168º	Itapetininga (SP)	0,584	0,591	0,4751	0,6927	0,6051
169º	Conselheiro Lafaiete (MG)	0,583	0,73	0,6856	0,8371	0,6661
170º	Mirassol (SP)	0,583	0,818	0,6449	0,9544	0,8557
171º	Tietê (SP)	0,583	0,828	0,7055	0,9505	0,8292
172º	Orlândia (SP)	0,583	0,781	0,6123	0,9444	0,7873
173º	Canoas (RS)	0,582	0,751	0,7472	0,6565	0,8492
174º	São Vicente (SP)	0,582	0,767	0,6085	0,8286	0,8637
175º	Holambra (SP)	0,582	0,802	0,6258	0,9552	0,8247

176º	Monte Alto (SP)	0,581	0,832	0,7021	0,9364	0,8579
177º	Jandaia do Sul (PR)	0,581	0,838	0,6943	0,8711	0,9471
178º	Cândido Rodrigues (SP)	0,581	0,787	0,544	0,9912	0,8263
179º	Novo Hamburgo (RS)	0,58	0,777	0,7669	0,7284	0,8341
180º	Osvaldo Cruz (SP)	0,58	0,786	0,6532	0,9551	0,7492
181º	Barra Mansa (RJ)	0,58	0,774	0,6846	0,7346	0,9023
182º	Cataguases (MG)	0,58	0,742	0,567	0,8537	0,8039
183º	Barbacena (MG)	0,58	0,745	0,6389	0,8373	0,7591
184º	José Bonifácio (SP)	0,58	0,863	0,7662	0,9152	0,906
185º	Brusque (SC)	0,579	0,844	0,7829	0,858	0,8921
186º	São Joaquim da Barra(SP)	0,579	0,773	0,719	0,9089	0,6911
187º	Olímpia (SP)	0,579	0,855	0,7343	0,9429	0,8873
188º	Arcos (MG)	0,579	0,791	0,6553	0,8895	0,8286
189º	Pará de Minas (MG)	0,579	0,833	0,7761	0,8904	0,8338
190º	Cosmópolis (SP)	0,579	0,751	0,5878	0,8855	0,7804
191º	Ituiutaba (MG)	0,579	0,812	0,7391	0,8509	0,8449
192º	Muriaé (MG)	0,579	0,829	0,722	0,8646	0,8993
193º	Ilha Solteira (SP)	0,578	0,747	0,5025	0,9772	0,7617
194º	Santa Rita do Passa Quatro (SP)	0,578	0,705	0,4968	0,9028	0,7158
195º	Guaxupé (MG)	0,578	0,821	0,6438	0,8944	0,9239
196º	Iracemápolis (SP)	0,578	0,845	0,6882	0,9624	0,8847
197º	Itabira (MG)	0,578	0,816	0,7937	0,8299	0,824
198º	Taboão da Serra (SP)	0,578	0,81	0,6554	0,8867	0,8885
199º	Catalão (GO)	0,577	0,842	0,8402	0,8609	0,8254
200º	Dois Vizinhos (PR)	0,577	0,812	0,7716	0,8292	0,8342
201º	Lorena (SP)	0,577	0,751	0,663	0,8469	0,7422
202º	Votorantim (SP)	0,577	0,804	0,6313	0,9383	0,8409
203º	Mauá (SP)	0,577	0,762	0,5206	0,8731	0,8927
204º	Bariri (SP)	0,577	0,772	0,6398	0,9235	0,753
205º	Batatais (SP)	0,577	0,814	0,7233	0,9122	0,8069
206º	Itapira (SP)	0,577	0,858	0,7473	0,922	0,9045
207º	Pelotas (RS)	0,577	0,727	0,7587	0,6648	0,7572
208º	Saltinho (SP)	0,577	0,834	0,6261	0,949	0,9257
209º	Serra (ES)	0,577	0,796	0,7313	0,7741	0,8822
210º	Andradina (SP)	0,577	0,8	0,5978	0,9357	0,865
211º	Itapiranga (SC)	0,577	0,833	0,601	0,966	0,9331
212º	Ituverava (SP)	0,577	0,789	0,6633	0,8483	0,8547
213º	Cachoeira Paulista (SP)	0,577	0,754	0,6007	0,8615	0,8001
214º	Ijuí (RS)	0,577	0,843	0,7903	0,8732	0,8669
215º	Colatina (ES)	0,577	0,826	0,7737	0,8754	0,8294
216º	Santa Salete (SP)	0,577	0,795	0,5019	1	0,8824
217º	Cruzeiro (SP)	0,577	0,797	0,7261	0,8569	0,8072
218º	Monte Aprazível (SP)	0,577	0,625	0,3929	0,9288	0,5533
219º	Cafelândia (PR)	0,576	0,823	0,7089	0,8565	0,9029
220º	Ibiporã (PR)	0,576	0,829	0,6763	0,8753	0,9344

221º	Penápolis (SP)	0,576	0,791	0,5289	0,9538	0,8892
222º	Santa Cruz do Rio Pardo (SP)	0,576	0,817	0,769	0,9358	0,7445
223º	Sebastianópolis do Sul (SP)	0,576	0,736	0,5009	0,999	0,7076
224º	Ouro Branco (MG)	0,576	0,785	0,6514	0,8447	0,859
225º	Pedreira (SP)	0,576	0,848	0,6709	0,9709	0,9016
226º	Veranópolis (RS)	0,575	0,843	0,6743	0,8896	0,966
227º	Itumbiara (GO)	0,575	0,854	0,8386	0,9165	0,807
228º	João Monlevade (MG)	0,575	0,803	0,6941	0,8362	0,8799
229º	Palotina (PR)	0,575	0,813	0,7338	0,849	0,8565
230º	Pensa (SP)	0,575	0,731	0,5323	0,975	0,6859
231º	Patrocínio (MG)	0,575	0,819	0,6988	0,8514	0,9053
232º	Araucária (PR)	0,575	0,749	0,5965	0,7315	0,918
233º	Itapema (SC)	0,574	0,824	0,7539	0,8332	0,8854
234º	Guaíra (SP)	0,574	0,827	0,7937	0,9456	0,7417
235º	Natal (RN)	0,574	0,758	0,7359	0,7009	0,8379
236º	Jacarezinho (PR)	0,574	0,769	0,6718	0,7369	0,8989
237º	Santa Rosa de Viterbo (SP)	0,574	0,669	0,4802	0,9058	0,6214
238º	Astorga (PR)	0,574	0,809	0,6515	0,8584	0,9176
239º	Cachoeirinha (RS)	0,574	0,802	0,7834	0,7275	0,8956
240º	Mandaguari (PR)	0,574	0,848	0,7754	0,93	0,8387
241º	Regente Feijó (SP)	0,573	0,811	0,8065	0,9563	0,6702
242º	Cabo Frio (RJ)	0,573	0,781	0,7856	0,7642	0,792
243º	Mococa (SP)	0,573	0,863	0,6997	0,9409	0,9471
244º	Espírito Santo do Pinhal (SP)	0,573	0,774	0,6348	0,9313	0,7568
245º	Porecatu (PR)	0,573	0,758	0,5778	0,8858	0,8106
246º	Unaí (MG)	0,573	0,717	0,6524	0,8041	0,6941
247º	Rio das Pedras (SP)	0,573	0,783	0,7111	0,8763	0,76
248º	Bandeirantes (PR)	0,573	0,703	0,62	0,7597	0,7285
249º	Concórdia (SC)	0,573	0,893	0,8325	0,9189	0,9286
250º	Estrela d'Oeste (SP)	0,573	0,791	0,7508	0,9807	0,6414
251º	São João del Rei (MG)	0,573	0,755	0,6798	0,8338	0,7498
252º	Paraguaçu Paulista (SP)	0,572	0,891	0,8069	0,9662	0,8989
253º	Praia Grande (SP)	0,572	0,793	0,6354	0,8675	0,8755
254º	Sales Oliveira (SP)	0,572	0,743	0,5917	0,8986	0,7389
255º	Santa Cruz da Conceição (SP)	0,572	0,844	0,7286	0,9245	0,8797
256º	Rio Verde (GO)	0,572	0,83	0,8317	0,8652	0,7926
257º	Presidente Venceslau (SP)	0,572	0,746	0,5705	0,9405	0,7273
258º	Marialva (PR)	0,572	0,792	0,7154	0,7948	0,8656
259º	Lucas do Rio Verde (MT)	0,572	0,858	0,7882	0,897	0,8902
260º	Pedrinhas Paulista (SP)	0,572	0,765	0,3954	0,99	0,9106
261º	Pereira Barreto (SP)	0,572	0,795	0,5634	0,9772	0,8445
262º	Buritizal (SP)	0,572	0,798	0,6171	0,8871	0,8889
263º	Ouroeste (SP)	0,572	0,812	0,6902	0,985	0,761
264º	Piraju (SP)	0,572	0,726	0,6136	0,967	0,5975
265º	Tarumã (SP)	0,572	0,815	0,6321	0,9353	0,8776

266º	Cravinhos (SP)	0,572	0,845	0,7849	0,8561	0,8935
267º	Macatuba (SP)	0,572	0,801	0,6435	0,9476	0,8119
268º	Bilac (SP)	0,572	0,796	0,5679	0,958	0,8612
269º	Pederneiras (SP)	0,572	0,847	0,7942	0,9019	0,8437
270º	Monte Carmelo (MG)	0,571	0,738	0,6216	0,8773	0,7139
271º	Nova Friburgo (RJ)	0,571	0,831	0,7831	0,8786	0,8325
272º	Rondon (PR)	0,571	0,779	0,6836	0,8227	0,8315
273º	São Marcos (RS)	0,571	0,775	0,7067	0,805	0,8144
274º	Palmital (SP)	0,571	0,82	0,6525	0,9295	0,8771
275º	Itupeva (SP)	0,571	0,882	0,8396	0,915	0,8924
276º	Garibaldi (RS)	0,571	0,819	0,7349	0,8465	0,8743
277º	Bálsamo (SP)	0,571	0,793	0,5016	0,9464	0,9311
278º	Cordeirópolis (SP)	0,571	0,828	0,6577	0,9649	0,8599
279º	Bastos (SP)	0,571	0,822	0,6706	0,9076	0,8872
280º	Descalvado (SP)	0,571	0,83	0,6661	0,909	0,9151
281º	Lajeado (RS)	0,571	0,881	0,8194	0,8882	0,9362
282º	Viçosa (MG)	0,571	0,81	0,7699	0,8445	0,8157
283º	Quatro Pontes (PR)	0,57	0,776	0,6481	0,8906	0,7901
284º	Avaré (SP)	0,57	0,807	0,6539	0,9273	0,8398
285º	Sacramento (MG)	0,57	0,768	0,6896	0,8038	0,8099
286º	Santiago (RS)	0,57	0,754	0,5616	0,81	0,8913
287º	Porto Feliz (SP)	0,57	0,829	0,7024	0,8993	0,8862
288º	Três Corações (MG)	0,57	0,752	0,6397	0,8054	0,8101
289º	Cocal do Sul (SC)	0,57	0,785	0,6218	0,8828	0,85
290º	Frederico Westphalen (RS)	0,57	0,82	0,7239	0,9127	0,8237
291º	Cândido Mota (SP)	0,569	0,8	0,6467	0,9704	0,7842
292º	Taquaral (SP)	0,569	0,816	0,5598	0,985	0,9035
293º	Tupi Paulista (SP)	0,569	0,748	0,4978	0,9438	0,8012
294º	Flores da Cunha (RS)	0,569	0,809	0,7158	0,8178	0,8943
295º	São Jorge do Ivaí (PR)	0,569	0,734	0,5567	0,8664	0,7796
296º	Sarandi (RS)	0,569	0,753	0,6881	0,8084	0,7633
297º	Cruzália (SP)	0,569	0,732	0,5365	0,9675	0,6919
298º	Buritama (SP)	0,569	0,744	0,5219	0,9311	0,7784
299º	Formiga (MG)	0,569	0,841	0,6965	0,9175	0,9094
300º	Guararapes (SP)	0,568	0,797	0,6244	0,9315	0,8344
301º	Oriente (SP)	0,568	0,693	0,3304	0,8957	0,8539
302º	Esteio (RS)	0,568	0,748	0,7171	0,7958	0,7296
303º	Quatro Barras (PR)	0,568	0,756	0,6164	0,7735	0,8767
304º	Itápolis (SP)	0,568	0,832	0,7492	0,9679	0,7797
305º	Pedro Leopoldo (MG)	0,568	0,792	0,7099	0,8581	0,8091
306º	Pinhais (PR)	0,568	0,823	0,7927	0,8278	0,8478
307º	Santa Adélia (SP)	0,568	0,741	0,6501	0,8801	0,6939
308º	Cedral (SP)	0,568	0,843	0,7153	0,9622	0,8526
309º	Novo Horizonte (SP)	0,568	0,845	0,6869	0,9453	0,9024
310º	Campina Grande (PB)	0,567	0,725	0,7264	0,6729	0,7741

311º	Guarujá (SP)	0,567	0,777	0,6851	0,8213	0,8243
312º	Rio das Ostras (RJ)	0,567	0,809	0,6994	0,8566	0,8716
313º	São Sebastião do Paraíso (MG)	0,567	0,809	0,6994	0,8566	0,8716
314º	Três Fronteiras (SP)	0,567	0,718	0,3178	0,9512	0,8845
315º	Castelo (ES)	0,567	0,79	0,598	0,8917	0,8805
316º	Itanhandu (MG)	0,567	0,842	0,6573	0,8982	0,969
317º	Santa Rita d'Oeste (SP)	0,567	0,829	0,6718	0,9725	0,8427
318º	Treze Tílias (SC)	0,567	0,788	0,7095	0,8586	0,7959
319º	Monções (SP)	0,567	0,82	0,7628	0,9756	0,7202
320º	Aparecida (SP)	0,567	0,788	0,6966	0,9249	0,7437
321º	Cubatão (SP)	0,567	0,813	0,7292	0,8445	0,864
322º	Orindiúva (SP)	0,567	0,811	0,5687	0,9486	0,9143
323º	Bom Despacho (MG)	0,567	0,812	0,6779	0,89	0,8675
324º	Itabirito (MG)	0,567	0,862	0,8962	0,8486	0,8398
325º	Maracaí (SP)	0,567	0,697	0,3722	0,9009	0,8186
326º	Marau (RS)	0,567	0,857	0,7672	0,8513	0,9528
327º	São Simão (SP)	0,567	0,728	0,6146	0,8537	0,7145
328º	Itaipulândia (PR)	0,567	0,833	0,7171	0,8648	0,917
329º	Mira Estrela (SP)	0,567	0,746	0,4241	0,9797	0,8349
330º	Poloni (SP)	0,567	0,694	0,5576	0,8959	0,6293
331º	Guaporé (RS)	0,567	0,822	0,6384	0,8821	0,9448
332º	Andradas (MG)	0,566	0,815	0,6341	0,8727	0,9371
333º	Cambará (PR)	0,566	0,699	0,6911	0,7073	0,6982
334º	Leopoldina (MG)	0,566	0,748	0,614	0,8087	0,8198
335º	Piratininga (SP)	0,566	0,701	0,3962	0,8742	0,8332
336º	Quirinópolis (GO)	0,566	0,796	0,7082	0,8542	0,8246
337º	Rancharia (SP)	0,566	0,799	0,6204	0,9403	0,835
338º	Ubá (MG)	0,566	0,797	0,775	0,9099	0,706
339º	Gabriel Monteiro (SP)	0,566	0,795	0,568	0,9875	0,8306
340º	Rosana (SP)	0,566	0,706	0,409	0,9065	0,8032
341º	Vazante (MG)	0,566	0,767	0,6612	0,8852	0,7551
342º	Brodowski (SP)	0,566	0,77	0,5392	0,8903	0,8803
343º	Gramado (RS)	0,566	0,847	0,7717	0,8442	0,9261
344º	Presidente Bernardes (SP)	0,566	0,699	0,5437	0,8878	0,6656
345º	Santo Ângelo (RS)	0,566	0,78	0,7469	0,794	0,7983
346º	Lobato (PR)	0,566	0,735	0,3928	0,8779	0,9349
347º	Atibaia (SP)	0,566	0,869	0,7487	0,9521	0,9066
348º	Serra Negra (SP)	0,566	0,809	0,6032	0,9625	0,8608
349º	Rafard (SP)	0,566	0,779	0,6524	0,9211	0,7648
350º	Santo Anastácio (SP)	0,566	0,638	0,4551	0,8698	0,5883
351º	Poá (SP)	0,566	0,786	0,7146	0,915	0,7295
352º	São Pedro (SP)	0,566	0,741	0,5147	0,8831	0,8266
353º	Tatuí (SP)	0,566	0,844	0,7434	0,8868	0,9002
354º	Auriflama (SP)	0,565	0,77	0,5269	0,9301	0,8531
355º	Jataí (GO)	0,565	0,815	0,7544	0,8103	0,8816

356º	Estrela (RS)	0,565	0,807	0,6955	0,8372	0,8883
357º	Águas de Lindóia (SP)	0,565	0,832	0,6202	0,9627	0,9117
358º	Ibitinga (SP)	0,565	0,834	0,6834	0,9567	0,8608
359º	Lucélia (SP)	0,565	0,804	0,6107	0,9492	0,8531
360º	São João Nepomuceno (MG)	0,565	0,751	0,685	0,8282	0,7394

APÊNDICE B

TABELA CSC X IDHM

P	Municípios	CSC	IDHM	IDHM RENDA	IDHM VIDA	IDHM EDUCAÇÃO
1º	São Paulo (SP)	33,197	0,805	0,843	0,855	0,725
2º	Curitiba (PR)	32,472	0,823	0,85	0,855	0,768
3º	Rio de Janeiro (RJ)	32,125	0,799	0,84	0,845	0,719
4º	Belo Horizonte (MG)	30,785	0,81	0,841	0,856	0,737
5º	Vitória (ES)	30,426	0,845	0,876	0,855	0,725
6º	Florianópolis (SC)	30,281	0,847	0,87	0,873	0,8
7º	Brasília (DF)	29,987	0,824	0,863	0,873	0,742
8º	Campinas (SP)	29,788	0,805	0,829	0,86	0,731
9º	São Caetano do Sul (SP)	29,418	0,862	0,891	0,887	0,811
10º	Recife (PE)	29,339	0,772	0,789	0,825	0,698
11º	Porto Alegre (RS)	29,283	0,805	0,867	0,857	0,702
12º	Santos (SP)	29,026	0,84	0,861	0,852	0,807
13º	Barueri (SP)	29,013	0,786	0,791	0,866	0,708
14º	Campo Grande (MS)	28,881	0,784	0,79	0,844	0,724
15º	Palmas (TO)	28,365	0,788	0,789	0,827	0,749
16º	Goiânia (GO)	28,294	0,799	0,824	0,838	0,739
17º	Salvador (BA)	28,031	0,759	0,772	0,835	0,679
18º	Niterói (RJ)	27,894	0,837	0,887	0,854	0,773
19º	Maringá (PR)	27,334	0,808	0,806	0,852	0,768
20º	São Bernardo do Campo (SP)	26,978	0,805	0,807	0,861	0,752
21º	Jundiaí (SP)	26,968	0,822	0,834	0,866	0,768
22º	Ribeirão Preto (SP)	26,956	0,8	0,82	0,844	0,739
23º	Londrina (PR)	26,933	0,778	0,789	0,844	0,711
24º	Juiz de Fora (MG)	26,73	0,788	0,739	0,816	0,711
25º	Petrópolis (RJ)	26,569	0,745	0,763	0,847	0,639
26º	Santo André (SP)	26,51	0,815	0,816	0,861	0,769
27º	Blumenau (SC)	26,466	0,806	0,812	0,894	0,722
28º	Uberlândia (MG)	26,321	0,789	0,776	0,885	0,716
29º	Fortaleza (CE)	26,228	0,754	0,749	0,824	0,695
30º	Indaiatuba (SP)	26,146	0,788	0,791	0,837	0,738
31º	Piracicaba (SP)	26,109	0,785	0,797	0,848	0,717
32º	São José do Rio Preto (SP)	25,944	0,797	0,801	0,846	0,748
33º	Uberaba (MG)	25,929	0,772	0,772	0,845	0,705
34º	Itajaí (SC)	25,897	0,795	0,778	0,884	0,73
35º	Joinville (SC)	25,737	0,809	0,795	0,889	0,749
36º	Cajamar (SP)	25,699	0,728	0,713	0,81	0,668
37º	São José Dos Campos (SP)	25,669	0,807	0,804	0,855	0,764
38º	Paulínia (SP)	25,663	0,795	0,8	0,864	0,727

39º	Vinhedo (SP)	25,657	0,817	0,84	0,878	0,739
40º	Resende (RJ)	25,62	0,768	0,762	0,839	0,709
41º	Colatina (ES)	25,598	0,746	0,738	0,841	0,668
42º	Macaé (RJ)	25,512	0,764	0,792	0,828	0,681
43º	Amparo (SP)	25,438	0,785	0,78	0,871	0,711
44º	Cuiabá (MT)	25,407	0,785	0,78	0,871	0,711
45º	Limeira (SP)	25,328	0,775	0,761	0,852	0,719
46º	Teresina (PI)	25,208	0,751	0,731	0,82	0,707
47º	João Pessoa (PB)	25,191	0,763	0,77	0,832	0,693
48º	Botucatu (SP)	25,167	0,8	0,79	0,869	0,746
49º	Presidente Prudente (SP)	25,049	0,806	0,788	0,859	0,774
50º	Marília (SP)	25,028	0,798	0,768	0,854	0,776
51º	Jaguariúna (SP)	24,976	0,784	0,782	0,862	0,715
52º	Araraquara (SP)	24,961	0,815	0,788	0,877	0,782
53º	Cascavel (PR)	24,92	0,782	0,776	0,846	0,728
54º	Salto (SP)	24,884	0,78	0,755	0,837	0,751
55º	Valinhos (SP)	24,874	0,819	0,848	0,85	0,763
56º	Osasco (SP)	24,81	0,776	0,776	0,84	0,718
57º	Americana (SP)	24,631	0,811	0,8	0,876	0,76
58º	Itumbiara (GO)	24,594	0,752	0,744	0,838	0,682
59º	Dourados (MS)	24,578	0,747	0,753	0,843	0,657
60º	Sorocaba (SP)	24,551	0,798	0,792	0,843	0,762
61º	Praia Grande (SP)	24,361	0,754	0,744	0,834	0,692
62º	Balneário Camboriú (SC)	24,324	0,845	0,854	0,894	0,789
63º	Patos de Minas (MG)	24,311	0,765	0,749	0,855	0,698
64º	Pato Branco (PR)	24,291	0,782	0,778	0,845	0,728
65º	Catanduva (SP)	24,174	0,785	0,767	0,853	0,74
66º	Itatiba (SP)	24,124	0,778	0,788	0,844	0,708
67º	Guarulhos (SP)	24,099	0,763	0,746	0,831	0,717
68º	Araras (SP)	24,022	0,781	0,763	0,859	0,728
69º	Joaçaba (SC)	24,013	0,827	0,823	0,891	0,771
70º	Cachoeiro de Itapemirim (ES)	23,965	0,746	0,733	0,837	0,677
71º	Natal (RN)	23,931	0,763	0,768	0,835	0,694
72º	Ilha Solteira (SP)	23,931	0,812	0,786	0,871	0,782
73º	Hortolândia (SP)	23,861	0,756	0,716	0,859	0,703
74º	Cubatão (SP)	23,784	0,737	0,716	0,821	0,681
75º	Contagem (MG)	23,751	0,756	0,745	0,832	0,697
76º	Viçosa (MG)	23,731	0,775	0,758	0,883	0,696
77º	Umuarama (PR)	23,699	0,761	0,755	0,836	0,698
78º	Bauru (SP)	23,658	0,801	0,8	0,854	0,752
79º	Volta Redonda (RJ)	23,616	0,771	0,763	0,833	0,72
80º	Cotia (SP)	23,606	0,78	0,739	0,816	0,637
81º	Santa Maria (RS)	23,596	0,784	0,795	0,848	0,715
82º	São Carlos (SP)	23,577	0,805	0,788	0,863	0,766
83º	Linhares (ES)	23,576	0,724	0,721	0,834	0,63

84º	Ouro Preto (MG)	23,573	0,741	0,721	0,834	0,677
85º	Itaúna (MG)	23,557	0,758	0,749	0,85	0,685
86º	Belém (PA)	23,526	0,746	0,751	0,822	0,673
87º	Anápolis (GO)	23,519	0,737	0,737	0,822	0,66
88º	Jataí (GO)	23,495	0,757	0,774	0,856	0,656
89º	Toledo (PR)	23,461	0,768	0,755	0,855	0,702
90º	Atibaia (SP)	23,458	0,765	0,786	0,851	0,67
91º	Sete Lagoas (MG)	23,434	0,76	0,742	0,84	0,705
92º	Itupeva (SP)	23,432	0,762	0,75	0,844	0,699
93º	Mauá (SP)	23,423	0,766	0,721	0,852	0,733
94º	Aracaju (SE)	23,408	0,77	0,784	0,823	0,708
95º	Itu (SP)	23,392	0,773	0,782	0,854	0,692
96º	Jaboticabal (SP)	23,331	0,778	0,778	0,851	0,71
97º	Campina Grande (PB)	23,308	0,72	0,702	0,812	0,637
98º	Poços de Caldas (MG)	23,285	0,779	0,768	0,872	0,706
99º	Mogi Guaçu (SP)	23,274	0,774	0,74	0,852	0,736
100º	Diadema (SP)	23,249	0,757	0,717	0,844	0,716