UNI-FACEF – CENTRO UNIVERSITÁRIO MUNICIPAL DE FRANCA
Programa de Pós-Graduação em Desenvolvimento Regional

LUÍS CARLOS TANAKA

SISTEMAS DE MONITORAMENTO E ALERTA DE INUNDAÇÃO URBANA E SEUS EFEITOS NO DESENVOLVIMENTO LOCAL: UM ESTUDO ORIENTADO PELA *DESIGN SCIENCE RESEARCH*

FRANCA-SP
2016

LUÍS CARLOS TANAKA

SISTEMAS DE MONITORAMENTO E ALERTA DE INUNDAÇÃO URBANA E SEUS EFEITOS NO DESENVOLVIMENTO LOCAL: UM ESTUDO ORIENTADO PELA *DESIGN SCIENCE RESEARCH*

Dissertação apresentada ao programa de Pós-Graduação *Stricto Sensu* em Desenvolvimento Regional do Uni-FACEF (Centro Universitário Municipal de Franca) para obtenção de título de Mestre em Desenvolvimento Regional.

Linha de pesquisa: Desenvolvimento e Integração Regional.

Orientador: Prof. Dr. Silvio Carvalho Neto.

FRANCA-SP

2016

Tanaka, Luís Carlos

T166s Sistemas de monitoramento e alerta de inundação urbana e seus efeitos no desenvolvimento local: um estudo orientado pela Design Science Research. / Luís Carlos Tanaka. - Franca (SP): Uni-FACEF, 2016.

122 p.: il.

Orientador: Prof. Dr. Sílvio Carvalho Neto
Dissertação de Mestrado – Uni-FACEF
Programa de Mestrado em Desenvolvimento Regional

1. Desenvolvimento regional. 2. Inundação – alerta. 3. *Design Science Research*. 4. Tecnologia de informação e comunicação. IT

CDD 004.5

LUÍS CARLOS TANAKA

SISTEMAS DE MONITORAMENTO E ALERTA DE INUNDAÇÃO URBANA E SEUS EFEITOS NO DESENVOLVIMENTO LOCAL: UM ESTUDO ORIENTADO PELA *DESIGN SCIENCE RESEARCH*

Dissertação apresentada ao programa de Pós-Graduação *Stricto Sensu* em Desenvolvimento Regional do Uni-FACEF (Centro Universitário Municipal de Franca) para obtenção de título de Mestre em Desenvolvimento Regional.
Linha de pesquisa: Desenvolvimento e Integração Regional.

BANCA EXAMINADORA:

Orientador: _____

Prof. Dr. Silvio Carvalho Neto

Centro Universitário Municipal de Franca – Uni-FACEF

Examinador 1: _____

Prof. Dr. Daniel Facciolo Pires

Centro Universitário Municipal de Franca – Uni-FACEF

Examinador 2: _____

Prof. Dr. Ricardo David

Universidade de Franca - Unifran

Franca-SP, 16 de março de 2016.

Dedico à minha família, em especial à esposa Rosi e meus filhos Camila e Breno, pelo apoio e desprendimento ao longo de mais essa jornada.

AGRADECIMENTOS

Agradeço:

- a Deus por iluminar o caminho de mais esta realização em minha vida;

- ao meu orientador, Prof. Dr. Sílvio Carvalho Neto, por enriquecer esta pesquisa com suas sábias contribuições, bem como a todos os professores que contribuíram para o meu crescimento;

- ao Prof. Me. Orivaldo Donzelli, coordenador da Defesa Civil de Franca/SP, pela confiança, cuja iniciativa deu origem a este projeto;

- ao meu amigo Dr. José Francisco Contart, pelo apoio nesta etapa, sem o qual este sonho não poderia ser realizado;

- aos colegas do Programa de Mestrado, demais professores e funcionários do Uni-FACEF, em especial à secretaria da Pós Graduação; e

- minha eterna gratidão a todos, que mesmo não estando citados aqui, contribuíram para que este sonho pudesse ser concretizado, pois nada disso conseguiria sozinho.

“Não podemos prever o futuro, mas podemos criá-lo”.

Peter Drucker

LISTA DE FIGURAS

Figura 1: Visão Geral do Trabalho 18
Figura 2: Comparativo entre as Ciências Naturais, Sociais e *Design Science*.....22
Figura 3: Ciclo da DSR.....24
Figura 4: Classificação conforme as perspectivas relevância e rigor 25
Figura 5: Desastres do Brasil (2001 a 2014).....30
Figura 6: Diferença entre Inundação, Enchente e Alagamento 31
Figura 7: Desastres por Tipo no Mundo – (1995 a 2015).....34
Figura 8: Classificação e Codificação Brasileira de Desastre – COBRADE.....35
Figura 9: Pessoas Afetadas por Desastres Naturais (1995 a 2015).....36
Figura 10: Pessoas Mortas por Desastres Naturais (1995 a 2015).....37
Figura 11: Sistema Mundial de Observações - GOS.....39
Figura 12: Diagrama de Blocos do Sistema 53
Figura 13: Proposta Inicial de Artefato 53
Figura 14: Pesquisa sobre Microcontroladores 54
Figura 15: Sensor Ultrassônico - Princípio de funcionamento.....55
Figura 16: Sensor de Ultrassom Industrial 56
Figura 17: Módulo Celular GSM SIM900.....57
Figura 18: Tela Inicial do IDE Arduino.....58
Figura 19: Tela de Dados do *Datalogger* 60
Figura 20: Tela do Sistema em www.tanaka.pro.br/saad.....61
Figura 21: Tela do Sistema (Tipos de informações).....62
Figura 22: Legenda Dinâmica: (a) azul, (b) verde, (c) amarelo, (d) vermelho 62
Figura 23: Gráfico 2 – Situação Atual. (a) azul, (b) verde, (c) amarelo, (d) vermelho63
Figura 24: Gráfico 3 - Histórico (dados fictícios).....63
Figura 25: Artefato Construído – Versão 1.0.....65
Figura 26: Vista Interna do Artefato na Versão 1.0 65
Figura 27: Esquema de Conexões.....66
Figura 28: Diagrama de Blocos do *Sketch* 67
Figura 29: Recipiente para o Simulador 69
Figura 30: Testes em Laboratório 70
Figura 31: Exemplo em Situação de Normalidade 71

Figura 32: Exemplo em Situação de Observação 72
Figura 33: Exemplo em Situação de Atenção 73
Figura 34: Exemplo em Situação de Alerta 74

LISTA DE TABELAS E QUADROS

Quadro 1: Comparação entre o método Científico e *Design Science* 22

Tabela 1: Materiais e Custos da Versão 1.0 26
Tabela 2: Materiais e Custos da Versão 2.0 27
Tabela 3: Termos sobre Desastres 30
Tabela 4: Tipos de Desastres segundo a ONU 34
Tabela 5: Materiais e Custos para Construção do Artefato 44

LISTA DE SIGLAS E ABREVIATURAS

Cemaden	Centro Nacional de Monitoramento e Alertas de Desastres Naturais
CENACID	Centro de Apoio Científico em Desastres
Cobrade	Classificação e Codificação Brasileira de Desastres
CRED	*Centre for Research on the Epidemiology of Disasters*
DS	*Design Science*
DSR	*Design Science Research*
EM-DAT	*Emergency Disasters Data Base*
EUA	Estados Unidos da América
GPRS	General Packet Radio Service
GSM	*Global System for Mobile Communications*
IBGE	Instituto Brasileiro de Geografia e Estatística
ICG/PTWS	*Intergovernmental Coordination Group for the Pacific Tsunami Warning and Mitigation System*
IDE	*Integrated Development Environment*
IDH	Índice de Desenvolvimento Humano
INMET	Instituto Nacional de Meteorologia
IoT	*Internet of Things*
Km	Kilômetro
MI	Ministério da Integração Nacional
M2M	*machine-to-machine*
m/s	Metros por Segundo
OMM	Organização Meteorológica Mundial
OMS	Organização Mundial de Saúde
ONU	Organização das Nações Unidas
PDCA	*Plan–Do–Check–Act*
PHP	*PHP: Hypertext Preprocessor*
PIB	Produto Interno Bruto
RFID	*Radio-Frequency IDentification*
SIGMAOn	Sistema de Informação Geográfica para Simulação de Alagamentos Online
SMS	*Short Message Service*
TIC	Tecnologias da Informação e Comunicação

UNDAC	*United Nations Disaster Assessment and Coordination*
UFPR	Universidade Federal do Paraná
UNISDR	*United Nations International Strategy for Disaster Reduction*
Uni-FACEF	Centro Universitário Municipal de Franca
VMM	Vigilância Meteorológica Mundial
WEB	Rede de alcance mundial
WiFi	Acesso à internet sem fios
WMO	*World Meteorological Organization*
WWW	*World Wide Web*

RESUMO

A ocorrência de desastres naturais, antropogênicos ou mistos, constitui em ameaças ao desenvolvimento em escala global, com impactos sobre as vidas humanas e as economias. No Brasil, os principais eventos de desastres naturais estão relacionados ao clima e, diante da impossibilidade de impedir a ocorrência destes eventos, a sociedade deve adotar soluções para prevenir suas perdas econômicas e de vidas. Neste contexto, coloca-se o problema de pesquisa: como as Tecnologias da Informação e Comunicação (TICs) para alerta antecipado de risco de inundação urbana podem contribuir para o desenvolvimento local? Para realização desse trabalho adotou-se o paradigma da Ciência do Projeto, ou *Design Science* e o método que a implementa, a *Design Science Research* (DSR) que propõe a criação de novos conhecimentos através do desenvolvimento de artefatos inovadores. Inicialmente foram realizadas análises bibliográficas e documentais, com uso de pesquisa do tipo exploratória, principalmente com dados obtidos no Banco de Dados Internacional de Desastres (EM-DAT) da Organização das Nações Unidas (ONU) e no Instituto Brasileiro de Geografia e Estatísticas (IBGE), além dos dados do Ministério da Integração Nacional (MI) e da Defesa Civil. Entendendo risco como a potencialidade de que ocorra um evento que resulte em perdas e danos sociais ou econômicos, o objetivo geral desta pesquisa é propor, desenvolver e avaliar um sistema de monitoramento e alerta para a prevenção de inundação urbana. Refere-se, portanto, a uma proposta de solução tecnológica que possibilita, antecipadamente, alertar a população do município e aos órgãos de resposta, como a Defesa Civil, quanto à possibilidade de ocorrência de inundações em uma determinada região e, desta forma, contribuir para aumentar o nível de segurança dos habitantes, desencadeando o desenvolvimento regional.

Palavras-chave: desenvolvimento regional, monitoramento, alerta de inundação, *Design Science Research*

ABSTRACT

The occurrence of natural, anthropogenic or mixed disasters constitute the greatest threats to development on a global scale, with impacts on human lives and economies. In Brazil, the main natural disaster events are climate related, and with the impossibility of impeding the occurrence of natural disasters, society must adopt solutions to prevent economic losses and human lives. Thus, it places the research problem: how Information and Communication Technologies (ICTs) for urban flood risk early warning can contribute to local development? To perform this work it was adopted the paradigm of Design Science and the method that implements the Design Science Research (DSR) which proposes to create new knowledge through the development of innovative devices. But first was carried out bibliographic and documentary analysis, with research using exploratory by providing more information on the International Disaster Database (EM-DAT) of the United Nations (UN) and the *Instituto Brasileiro de Geografia e Estatísticas* (IBGE), in addition to data from the brasilian Ministry of Integration (MI) and Civil Defense. Understanding risk as the potential for an event occurs that results in losses and social and economic damage. The overall objective of this research is to propose, develop and evaluate a monitoring and warning system to prevent urban flooding. Refers therefore the proposal for technology solution that allows in advance alerting the local population and the response of organs such as the Fire and Civil Defense Corps, about the possibility of flooding in a given region, thus contributing to enhance the security level of the people, triggering regional development.

Keywords: regional development, monitoring; floods warning, design science research

SUMÁRIO

1. INTRODUÇÃO 16

2. MATERIAIS E MÉTODOS 20

3. REVISÃO TEÓRICA – ESTUDOS RELACIONADOS 28

3.1. DESASTRES NATURAIS, INUNDAÇÕES E DESENVOLVIMENTO 28

3.1.1. Impactos dos Desastres Naturais e Inundações no Desenvolvimento 33

3.2. SISTEMAS DE ALERTA DE DESASTRES E O DESENVOLVIMENTO 38

3.2.1. Sistemas de Alerta de Desastres Naturais e Inundações 40

3.2.2. Impactos dos Sistemas de Alerta na Redução de Danos após Desastres...42

3.3. TECNOLOGIA DA INFORMAÇÃO E COMUNICAÇÃO PARA SISTEMAS DE ALERTA 46

3.3.1. Internet das Coisas 47

3.3.2. Cidades Inteligentes.....49

4. PROPOSTA DE SISTEMA DE MONITORAMENTO E ALERTA. 52

4.1. DESCRIÇÃO DA PROPOSTA 52

4.2. DESENVOLVIMENTO DO ARTEFATO 64

4.3. VALIDAÇÃO DO ARTEFATO.....69

5. CONCLUSÕES 76

Limitações da pesquisa e sugestões para pesquisas futuras 78

REFERÊNCIAS 79

APÊNDICES 85

ANEXOS 103

1. INTRODUÇÃO

Fenômenos naturais são considerados desastres naturais quando ocorrem em locais habitados, resultando em danos (materiais e humanos) e prejuízos (sociais e econômicos), afetando o desenvolvimento local.

Somente no século XXI, segundo a Organização das Nações Unidas (ONU), os desastres naturais já afetaram mais de 2,8 bilhões de pessoas em todo o mundo. Estes eventos provocaram prejuízos econômicos e financeiros superiores a 1,7 trilhões de dólares, além do custo social da perda de mais de um milhão de vidas desde a virada do milênio (EM-DAT/CRED, 2015).

No Brasil, os principais eventos de desastres naturais são decorrentes de eventos hidrológicos intensos e prolongados, nos períodos chuvosos. Dados do Instituto Brasileiro de Geografia e Estatística (IBGE) de 2014 apontam que na Região Sudeste, que é considerada a mais desenvolvida do país, quase a metade (mais de 45%) dos municípios já foram atingidos por alagamentos, termo utilizado pelo IBGE para inundação (IBGE, 2014).

Acredita-se que o estudo de ações para diminuir os danos causados por desastres gerados por inundações originadas por eventos hidrológicos severos é crucial para o desenvolvimento das regiões afetadas, seja econômico por meio de redução das perdas financeiras, quanto social por diminuição das mortes e acidentes causados pelas chuvas.

Este trabalho tem como premissa que as Tecnologias da Informação e Comunicação (TICs) são importantes ferramentas que podem auxiliar os municípios nas reduções de riscos causados pelas enchentes. A presente pesquisa refere-se a uma proposta de solução tecnológica que possibilita, antecipadamente, alertar a população do município e aos órgãos de resposta, como o Corpo de Bombeiros e Defesa Civil, quanto à possibilidade de ocorrência de inundações em uma determinada região e, desta forma, é relevante, pois contribuir para aumentar o nível de segurança dos habitantes e a redução de perdas financeiras. Kobiyama *et al* (2006) afirmam que apesar de ser um tema de interesse global e impactos regionais, prevenção de desastres naturais ainda é “pouco discutido em textos acadêmicos”.

Neste contexto, coloca-se a questão central que motiva este trabalho e o problema principal de pesquisa: como as Tecnologias da Informação e

Comunicação (TICs) podem ser usadas para monitoramento e alerta de inundações urbanas, e deste modo contribuir para o desenvolvimento local?

Para auxiliar a condução da pesquisa e responder à questão central do trabalho são formuladas três questões de investigação complementares.

A primeira questão é se a ocorrência de desastres naturais (inundações) impacta no desenvolvimento de uma região, causando perdas e danos econômico-financeiros e sociais. Para esta questão, a suposição inicial é a de que há sim um impacto negativo causado pelas inundações no desenvolvimento de uma região (causam perdas e danos econômico-financeiros e sociais).

A segunda questão investiga se os sistemas de alertas de desastres inundações diminuem as perdas e os danos causados pela ocorrência de desastres naturais. Para esta questão, a suposição inicial é a de que os sistemas de alertas de desastres naturais contribuem para diminuir as perdas e os danos causados pela ocorrência de desastres naturais (inundações).

A terceira questão investiga se é possível usar as TICs - Tecnologias da Informação e Comunicação e a *Internet of Things* - IoT (Internet das Coisas) para criar sistemas de alertas de desastres naturais mais eficientes para diminuir as perdas e os danos causados pela ocorrência de desastres naturais. Para esta questão, a suposição inicial é a de que as novas TICs, apoiadas nos conceitos de IoT e *Smart Cities* (Cidades Inteligentes) permitem criar micro sistemas de alertas de desastres naturais utilizando destas tecnologias contemporâneas.

A Figura 1 apresenta uma visão geral do trabalho, das questões de pesquisa e suas relações. Mapeia o conceito ilustrando se as perdas e danos (social e econômico) dos desastres naturais do tipo inundações causam impacto no desenvolvimento colocados na questão 1. Como os sistemas de alerta de desastres, no conceito de Cidades Inteligentes, podem contribuir para a qualidade de vida e evitar perdas econômicas e sociais na comunidade, abordados na questão 2, e finalmente as contribuições das novas TICs e *IoT* para microssistemas de alerta de desastres, da questão 3, contribuem para a resiliência na perspectiva do conceito de Cidades Inteligentes, como aliado para o desenvolvimento local.

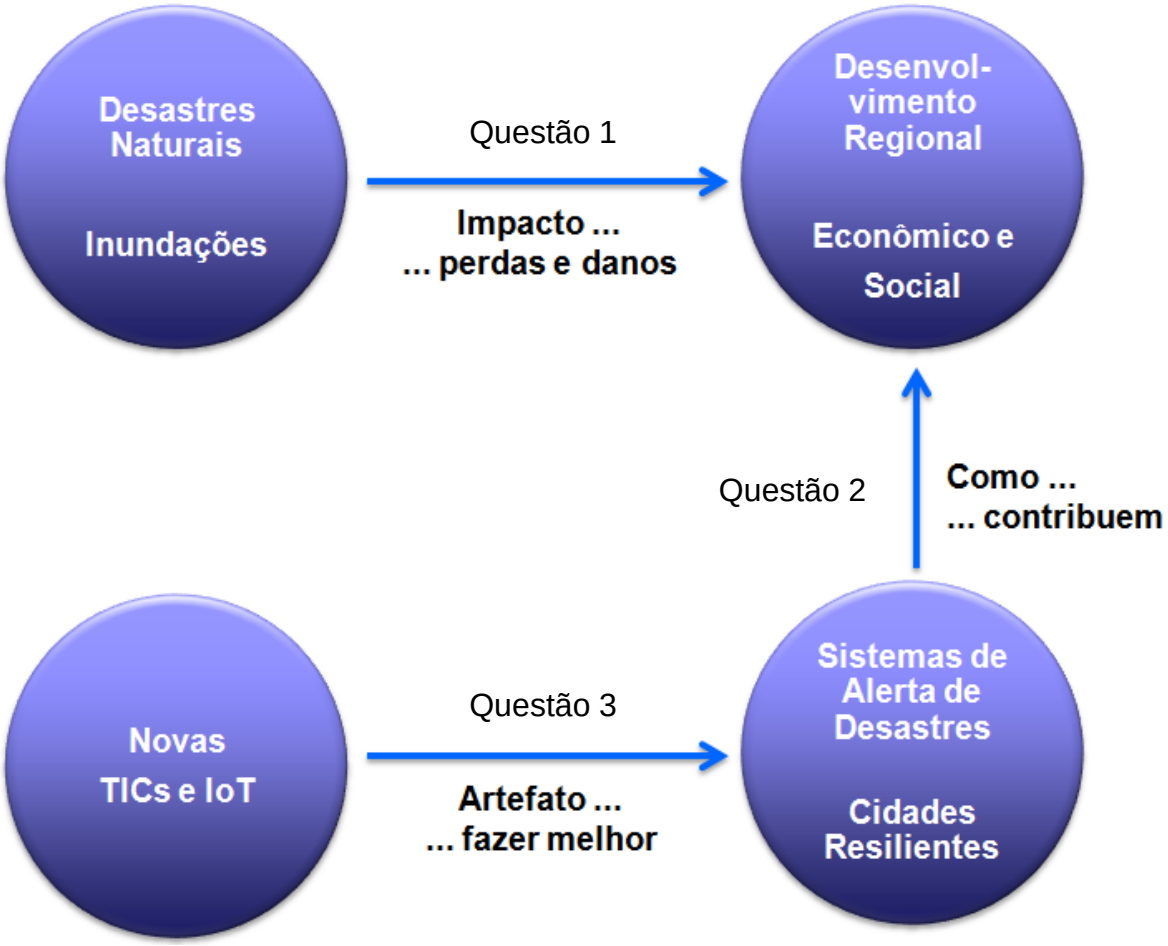

Figura 1: Visão Geral do Trabalho

Fonte: Elaborado pelo autor

Assim, o presente estudo tem como objetivo geral identificar como as Tecnologias da Informação e Comunicação (TICs) podem ser usadas para monitoramento e alerta de inundações urbanas, contribuindo para o desenvolvimento local.

Para atingir este objetivo, são estabelecidos os seguintes objetivos específicos:

1) analisar os desastres naturais ocorridos e identificar a relação entre a ocorrência de desastres naturais (inundações) e os impactos econômico-financeiros e sociais no desenvolvimento de uma região;

2) estabelecer a relação entre sistemas de alertas de desastres naturais e as perdas e os danos causados pela ocorrência de desastres naturais;

3) identificar sistemas de alerta que utilizam as novas Tecnologias da Informação e Comunicação;

4) propor, desenvolver e avaliar um sistema baseado nas novas Tecnologias da Informação e Comunicação e a *Internet of Things* - IoT (Internet das Coisas) para criar sistemas de alertas de desastres naturais mais eficientes com vistas à diminuir as perdas e os danos causados pela ocorrência de desastres naturais.

Atualmente, como boa parte da população vive em áreas urbanas sujeitas a inundações, esta pesquisa justifica-se, pois, constitui em uma das mais importantes funções sociais das cidades: garantir o bem-estar e a segurança de seus habitantes, prevista no Artigo 182 da Constituição Federal do Brasil (BRASIL, 1988).

Para realização desse trabalho adotou-se o paradigma da Ciência do Projeto, ou *Design Science* (DS) e o método que a implementa, o *Design Science Research* (DSR), introduzidos por Simon (1996) e fundamentado por Dresch *et al* (2015). O DS é um paradigma epistemológico para condução de pesquisas orientadas à solução de problemas e ao projeto de artefatos. O DSR é um método de pesquisa que possibilita a geração de conhecimento para a solução de problemas, indicado quando o objetivo é projetar e desenvolver artefatos.

O trabalho limita-se à prevenção de desastres naturais para eventos hidrológicos relacionados às inundações, porém, sua aplicação pode ser estendida a outros tipos de eventos, não abordados neste estudo.

O presente trabalho, além desta introdução, está organizado em mais três capítulos. O primeiro capítulo aborda o método de pesquisa adotado e que dá suporte à pesquisa. O segundo capítulo traz uma revisão da literatura sobre desastres, sistemas de alerta e monitoramento de inundações e os seus efeitos no Desenvolvimento, e estudos relacionados ao tema. Este capítulo trata também de Tecnologias da Informação e Comunicação para Sistemas de Alerta e o conceito de Internet das Coisas e Cidades Inteligentes. O terceiro capítulo apresenta uma proposta de solução de sistema de monitoramento e alerta, aderente à proposta da pesquisa, análises e discussões dos resultados. Por fim, são apresentadas as conclusões, limitações da pesquisa e sugestões e recomendações para futuros trabalhos.

2. MATERIAIS E MÉTODOS

"Uma nova verdade científica não triunfa porque os que se opunham a ela veem a luz e saem convencidos, mas porque eles acabam morrendo e surge uma nova geração mais familiarizada com ela"
Thomas Kuhn

Neste capítulo são apresentados o método e os materiais utilizados para a pesquisa realizada e a construção do artefato.

Para atingir os objetivos propostos, o trabalho de pesquisa envolveu uma abordagem exploratória e uma pesquisa aplicada, portanto, dividido em duas etapas. Esta conjunção de abordagens se justifica, pois, segundo Pádua (1996):

> ...a classificação das pesquisas em diferentes tipos surgiu com o objetivo de contribuir para o desenvolvimento delas. [...] Entretanto, para além do formalismo que uma tipologia requer, devemos reconhecer que o fundamental é compreender a realidade em seus múltiplos aspectos e, para tanto, essa compreensão vai requerer, e talvez admitir, diferentes enfoques, diferentes níveis de aprofundamento, diferentes recursos, dependendo dos objetivos a serem alcançados e as possibilidades do próprio pesquisador para desenvolvê-los (PÁDUA, 1006, p.32-33).

A primeira etapa corresponde à pesquisa bibliográfica e documental e à realização de pesquisa exploratória, que de acordo com Andrade (2003), é exploratória no sentido de obter maiores informações sobre o assunto.

Nesta etapa, realiza-se uma revisão da literatura existente e coleta de dados secundários, envolvendo estudo bibliográfico e documental de fonte secundária, constituído principalmente de livros, teses, dissertações e artigos científicos, que conforme sugere Gil (1999), constitui um trabalho preparatório para outro tipo de pesquisa.

A segunda etapa do estudo acontece por meio de uma pesquisa aplicada, que busca resultados de ordem prática, visando à solução de problemas.

Para o desenvolvimento deste tipo de pesquisa, faz-se necessário seguir procedimentos para demonstrar que foi utilizado um método robusto que permite garantir o rigor científico e a confiabilidade dos resultados.

A abordagem de pesquisa adotada nesta etapa do trabalho é a Pesquisa em Ciência do Projeto, ou *Design Science* (DS), uma pesquisa de natureza aplicada, baseada no paradigma DS e no método *Design Science Research* (DSR), conceito introduzido por Herbert Alexander Simon, ganhador do

Prêmio Nobel de Economia no livro “As Ciências do Artificial”, publicado em 1969, onde faz a distinção entre a ciência natural e a *Design Science*, traduzida como Ciência do Projeto ou Ciência do Artificial (DRESCH *et al*, 2015).

Segundo Dresch *et al* (2015), o DS deve ser entendido como a base epistemológica para o desenvolvimento de pesquisas, e o DSR o método que guia a condução da pesquisa. Para a autora, “as motivações para a realização de uma pesquisa podem ser de ordem teórica ou prática”:

> A pesquisa com um caráter mais teórico costuma ser chamada de pesquisa básica, ou pesquisa pura, e tem como objetivo garantir o progresso científico, sem preocupação de utilizar o conhecimento gerado na prática. Esse é o tipo de pesquisa realizada na academia. A pesquisa de ordem prática é também chamada de pesquisa aplicada, e seu principal interesse é que os resultados auxiliem os profissionais na solução de problemas do dia a dia (DRESCH *et al*, 2015, p.15).

Para Simon (1996), o paradigma do DS e o método DSR são um caminho para reduzir a distância entre o conhecimento teórico produzido no ambiente acadêmico e as repercussões pragmáticas do desenvolvimento tecnológico, aproximando-os.

De forma análoga, corroboram Lakatos e Marconi (1991). Segundo os autores, métodos científicos alcançam objetivos de forma científica quando ocorre uma “tentativa de solução do problema com auxílio dos meios identificados”.

Portanto, neste método, as pesquisas realizadas não se ocupam somente em explorar, descrever ou explicar o problema, características presentes nos métodos científicos tradicionais, mas em desenvolver propostas para solucioná-lo, sejam em ambientes reais ou em ensaios laboratoriais.

A sistematização da abordagem de pesquisa *Design Science* pode ser mais bem compreendida quando comparada a outros métodos. A Figura 2 ilustra o comparativo entre estas DSR, Ciências Naturais e Ciências Sociais.

Ciências naturais, ciências sociais e *design science*

Elemento	Ciências naturais	Ciências sociais	*Design science*
Propósito	Entender fenômenos complexos, descobrir como as coisas são e justificar o porquê de serem dessa forma.	Descrever, entender e refletir sobre o ser humano e suas ações.	Projetar e produzir sistemas que ainda não existem e modificar situações existentes para alcançar melhores resultados com foco na solução de problemas.
Objetivo da pesquisa	Explorar, descrever, explicar e predizer.	Explorar, descrever, explicar e predizer.	Prescrever. As pesquisas são orientadas à solução de problemas.
Áreas que costumam utilizar esse paradigma científico	Física, química e biologia	Antropologia, economia, política, sociologia e história.	Medicina, engenharia e gestão.

Figura 2: Comparativo entre as Ciências Naturais, Sociais e *Design Science*

Fonte: Dresch *et al* (2015, p.15).

Todas as ciências caracterizam-se pela utilização de métodos científicos. A palavra método vem do grego *méthodos*, que significa caminho para chegar a um fim. O método científico é, portanto, a teoria da investigação.

O Quadro 1 traz uma comparação entre os métodos científico tradicional e o DS. Embora esta comparação seja útil para esclarecimento das diferenças entre os métodos, é importante destacar que eles não se opõem, mas se complementam.

Quadro 1: Comparação entre o método Científico e *Design Science*

Método Científico	**Método *Design Science***
Pergunta	Problema
Revisão de literatura	Revisão de literatura
Hipóteses, variáveis	Especificar requisitos
Experimento, procedimentos	Sugestões
Teste (hipóteses, experimento)	Construa um protótipo (Artefato)
Análise (dados, conclusões)	Avaliação (demonstração)
Divulgue os resultados	Divulgue os resultados

Fonte: O autor com base em SCIENCE (2015)

Para Simon (1996), a ciência tradicional não pode ser considerada a única fonte para a construção do conhecimento. Neste sentido, o DSR auxilia o pesquisador a criar conhecimento teórico durante os processos de concepção de artefatos, cuja construção segue métodos científicos, justificando, conforme Bax (2014), como tais processos podem constituir pesquisa de caráter científico.

> A discussão acerca da *Design Science* se revela a partir do momento em que é identificada a lacuna existente quando se emprega, única e exclusivamente, as ciências tradicionais para a condução de determinadas investigações. Pesquisas que estão ocupadas em estudar o projeto, a concepção ou mesmo a resolução de problemas, não conseguem se sustentar, exclusivamente, no paradigma das ciências naturais e sociais (DRESCH, 2013, p.73).

Segundo Lakatos e Marconi (1991), os métodos científicos alcançam seu objetivo, de forma científica, quando cumprem ou se propõe a cumprir as seguintes etapas:

> a) **descobrimento do problema** ou lacuna num conjunto de conhecimentos. Se o problema não estiver enunciado com clareza, passa-se à etapa seguinte; se o estiver, passa-se à subsequente;
> b) **colocação precisa do problema**, ou ainda a recolocação de um velho problema, à luz de novos conhecimentos (empíricos ou teóricos, substantivos ou metodológicos);
> c) **procura de conhecimentos ou instrumentos relevantes** ao problema (por exemplo, dados empíricos, teorias, aparelhos de mediação, técnicas de cálculo ou de mediação). Ou seja, exame do conhecido para tentar resolver o problema;
> d) **tentativa de solução do problema** com auxílio dos meios identificados;
> e) **invenção de novas ideias** (hipóteses, teorias ou técnicas) ou produção de novos dados empíricos que prometam resolver o problema;
> f) **obtenção de uma solução** (exata ou aproximada) do problema com auxílio do instrumental conceitual ou empírico disponível;
> g) **investigação das consequências da solução obtida**. Em se tratando de uma teoria, é a busca de prognósticos que possam ser feitos com seu auxílio. Em se tratando de novos dados, é o exame das consequências que possam ter para as teorias relevantes;
> h) **prova (comprovação) da solução**: confronto da solução com a totalidade das teorias e da informação empírica pertinente. **Se o resultado é satisfatório, a pesquisa é dada como concluída, até novo aviso.** Do contrário, passa-se para a etapa seguinte;
> i) **correção das hipóteses**, teorias, procedimentos ou dados empregados na obtenção da solução incorreta (LAKATOS; MARCONI, 1991, p.46). Grifo do autor.

No método DSR, o ciclo regulador é a lógica usada na resolução de problemas, que envolve as seguintes etapas: construir, investigar, validar e avaliar artefatos. Ilustrando na Figura 3, este conceito é análogo ao ciclo PDCA (*Plan–Do–Check–Act*) que também é baseado em um método científico.

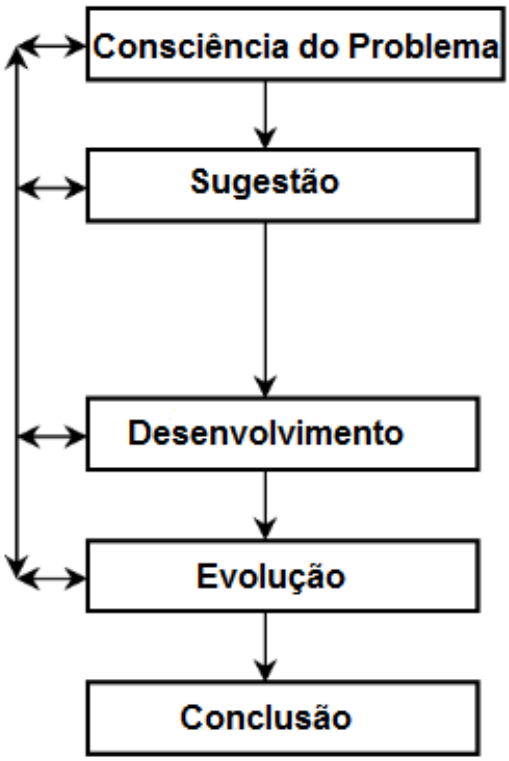

Figura 3: Ciclo da DSR

Fonte: Adaptado de Vaishnavi *et al*. (2007, p.59)

Enquanto as pesquisas científicas normalmente se ocupam em descrever, explorar, explicar e predizer um fenômeno, devido ao rigor científico, pouca ou nenhuma atenção é dada à prescrição de soluções.

Neste contexto, Dresch *et al* (2015) classificam as pesquisas conforme as perspectivas: rigor e relevância, ilustrada na Figura 4. Denomina “pesquisa indesejada” as pesquisas que apresentam baixo rigor teórico-metodológico e baixa relevância. Por sua vez, a pesquisa que enfatiza apenas a utilidade prática sem apresentar condições de diálogo com o conhecimento técnico-científico é considera “pesquisa leviana”.

Denomina “pesquisa autocentrada” o trabalho com foco demasiado ou exclusivo na comunidade acadêmica, cujos resultados, segundo Dresch *et al* (2015), “são importante apenas para a comunidade para a qual foram escritos”.

Finalmente, entende-se por “pesquisa necessária” aquela que, segundo a autora, “conjuga o rigor teórico-metodológico e utilidade prática para a sociedade” destacando:

> Não basta compreender profundamente um fenômeno (o fenômeno em si, seus antecedentes, suas consequências, seu mediadores). Precisamos desenvolver conhecimentos sobre como intervir em determinada situação (com vistas a um conjunto de situações) e gerar os resultados desejados (DRESCH *et al*, 2015, p.3).

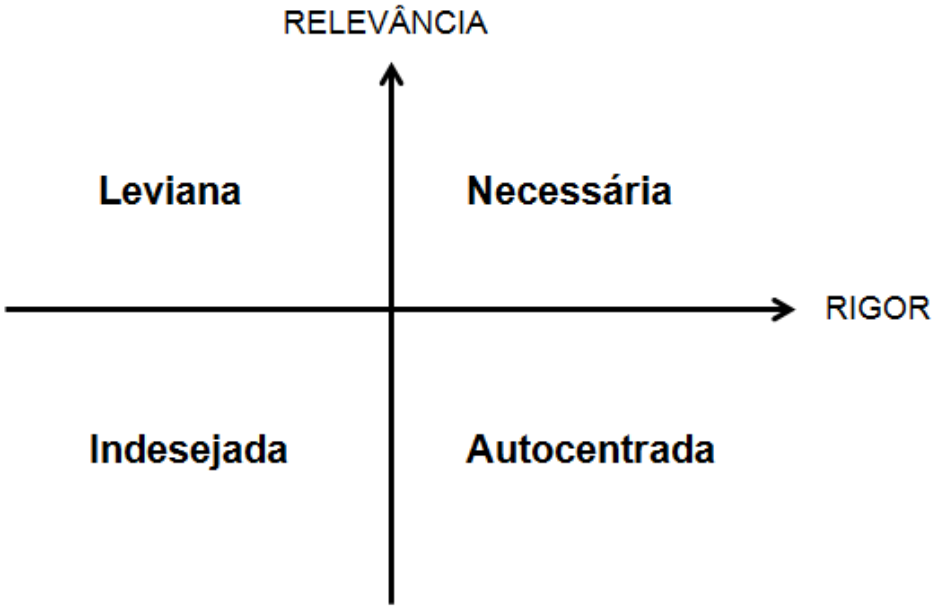

Figura 4: Classificação conforme as perspectivas relevância e rigor

Fonte: Adaptado de Dresch *et al* (2015, p.2)

O Artefato desenvolvido a partir de uma pesquisa fundamentada em *Design* é a prova de sua validade. Entretanto, Hevner (2007) propõe cinco formas de avaliar os artefatos gerados pelo DSR: observacional; analítica; experimental; teste; e, descritiva.

Neste trabalho, devido à restrição de tempo e orçamento, optou-se pela avaliação do tipo Teste e Descritiva, proposta por Dresch *et al* (2015), a qual é feita por meio de ensaios controlados em laboratório, a fim de verificar e demonstrar o comportamento do Artefato a ser avaliado.

Para atingir este objetivo, foi desenvolvido um protótipo do Artefato, que é uma versão operacional da solução, porém construído com materiais mais acessíveis no mercado e, portanto, mais fáceis de trabalhar do que para uma versão comercial, mas que permite analisar todos os aspectos de funcionamento e operação do projeto.

A Tabela 1 apresenta os materiais e custos, necessários para a montagem do Artefato construído na primeira versão, denominada versão 1.0, sendo

os respectivos valores expressos em Reais e com todos os impostos inclusos, equivalente à aproximadamente U$ 120 dólares, em valores atuais.

Tabela 1: Materiais e Custos da Versão 1.0

Qde	Descrição	Vr. Unit.	Vr. Total
1	Arduino Uno R3	80,00	80,00
1	Modulo GSM SIM900	190,00	190,00
1	Sensor Ultrassom SR04	35,00	35,00
1	Carregador Solar 5V 2A	90,00	90,00
1	Caixa Hermética UV	60,00	60,00
1	Cabo USB Tipo-A	10,00	10,00
1	SIM Card GSM	15,00	15,00
		TOTAL R$	**480,00**

Fonte: Elaborado pelo Autor

Não constam na lista de itens, exposta na Tabela 1, materiais como haste de fixação e cabos internos necessários para a instalação em ambiente real de uso, os quais podem variar conforme as condições do local escolhido para a instalação. Para o Artefato testado foram utilizados materiais reciclados que não produziram custos adicionais.

Deve-se considerar ainda, custos com periodicidade mensal de cerca de R$ 50,00, não relacionados na Tabela 1, destinados ao uso da linha celular pré-pago para a comunicação e envio dos dados; a hospedagem e manutenção do sistema em provedor de serviços de internet; e, a manutenção do *hardware* e do *software* para manter todo sistema operacional e ininterrupto.

Porém, o Artefato continua evoluindo, conforme o método DSR, como a troca do sensor de ultrassom para um modelo mais robusto, e a inclusão de novos recursos como a alteração do Módulo GSM para o modelo SIM808 que possui um GPS integrado, com o objetivo de localização por satélite da posição do Artefato e possibilita a localização do mesmo em caso de roubo ou vandalismo.

Outra evolução importante relacionada à robustez do conjunto de energia, com a alteração do carregador solar de 5 volts para um conjunto formado por painel solar de 12 volts, controlador de carga, bateria e regulador de tensão para 5 volts, permitindo a aplicação do sensor industrial de 12 volts.

Tabela 2: Materiais e Custos da Versão 2.0

Qde	Descrição	Vr. Unit.	Vr. Total
1	Arduino Uno R3	80,00	80,00
1	Modulo GSM SIM808	260,00	260,00
1	Sensor MaxSonar WRC1	380,00	380,00
1	Painel Solar 10W	80,00	80,00
1	Controlador de Carga 10A	100,00	100,00
1	Conector MC4 (par)	10,00	10,00
1	Bateria 12V x 5Ah	70,00	70,00
1	Regulador DC/DC 5V	15,00	15,00
1	Caixa Hermética	60,00	60,00
1	Chip Celular GSM	15,00	15,00
		TOTAL R$	**1.070,00**

Fonte: Elaborado pelo Autor

Na Tabela 2 são apresentados os materiais e custos, necessários para a construção do Artefato a partir da evolução da primeira versão, denominada versão 2, com os respectivos valores.

O Artefato foi produzido como o objetivo de realizar testes funcionais em ambiente simulado de laboratório. Porém, a instalação e testes do Artefato em um ambiente real exigem especificações mais robustas dos componentes do projeto, como o Sensor de Ultrassom Industrial descrito na seção 3.2, cujos custos de U$ 2000 dólares (aproximadamente R$ 8000 reais), poderiam inviabilizar a realização do projeto acadêmico.

3. REVISÃO TEÓRICA – ESTUDOS RELACIONADOS

"Ameaças naturais (...) tornam-se desastres como resultado da vulnerabilidade humana e social e de sua exposição"
Declaração de Ação de Chengdu – China (2011)

Este capítulo apresenta uma revisão da literatura com o referencial teórico que apoia o desenvolvimento da presente pesquisa.

3.1. DESASTRES NATURAIS, INUNDAÇÕES E DESENVOLVIMENTO

Perez Filho *et al* (2006) destacam a falta de dados e a dificuldade de obtenção de pesquisas locais relacionadas a monitoramentos e mapeamentos de desastres naturais no Brasil. Segundo os autores:

> Entre os grandes entraves em pesquisas relacionadas a monitoramentos e mapeamentos no Brasil, encontra-se a falta de dados em escala adequada para estudos locais. (...) Fenômenos contínuos, como chuva, ventos e suas derivações não possuem um registro suficientemente refinado quando se trata de algumas áreas de estudo como, por exemplo, bacias hidrográficas urbanas (PEREZ FILHO *et al*, 2006, p.45).

Segundo a ONU (2012a), o fenômeno do crescimento urbano tem ocorrido em todo o mundo pela migração das pessoas em busca de oportunidades que não estão disponíveis em seu local de origem.

Esta expansão urbana não planejada produz assentamentos informais denominados favelas, que desprovidas da infraestrutura básica, tornam-se ameaças à saúde e segurança das pessoas, pela exposição a desastres naturais e riscos ambientais, comprometendo o desenvolvimento.

Faz parte da dinâmica do planeta Terra a ocorrência de fenômenos como: terremotos, deslizamentos, erupções vulcânicas e inundações. Portanto, estes eventos ocorrem naturalmente independentemente da ação antrópica. Entretanto, quando estas ocorrências causam prejuízos às atividades econômicas, ambientais ou humanas são denominadas desastres naturais (SAITO *et al*, 2015, p.23).

Comumente, entende-se como desastre um acidente, acontecimento casual, imprevisto, que ocasiona dano ou prejuízo, como resultado de eventos adversos, naturais ou provocado pelo homem (FERREIRA, 2012, p.668).

Os desastres de causas naturais são classificados em dois grupos relacionados com a dinâmica interna ou dinâmica externa da Terra. Os eventos de origem na dinâmica interna da Terra são os relacionados à movimentação das placas tectônicas e que provocam desastres como: terremotos, maremotos e tsunamis. Por outro lado, os eventos de origem externa da Terra, são aqueles gerados pela dinâmica atmosférica e provocam desastres como: tempestades, tornados, e outros eventos, normalmente relacionados ao clima (KOBIYAMA *et al,* 2006, p.22).

Ao longo da história, eventos de desastres naturais têm perturbado a vida e provocado prejuízos econômicos e sociais em todas as partes do mundo. No Brasil, a maior parte dos desastres naturais tem sua causa na dinâmica externa da Terra, portanto, relacionados ao clima.

Entretanto, estes eventos podem ainda ser agravados pela ação humana, como por exemplo, o aumento das inundações devido à impermeabilização do solo, assoreamento dos rios ou pela ocupação irregular de áreas de várzea. O gráfico da Figura 5, baseado em dados da ONU, demonstra que 70% dos eventos, ou seja, a maioria dos desastres no Brasil é de inundações.

Entre 2003 e 2012, de acordo com Vieira (2011), diretor da ANA - Agência Nacional de Águas, 25% das 12.752 portarias de reconhecimento de Situação de Emergência ou Estado de Calamidade Pública que foram emitidas são relativas a enchentes, inundações e enxurradas.

A inundação é o extravasamento da calha de um rio além de sua vazão normal. São eventos hidrológicos preocupantes porque causam efeitos imediatos (diretos) e efeitos posteriores (indiretos) à saúde humana, respectivamente, as inundações propriamente e os problemas de saúde decorrentes de contaminações por lixo e animais entre outros.

Segundo Andrade (2006), diversas terminologias são usadas popularmente para a caracterização deste fenômeno, porém, de forma equivocada. No Brasil, as inundações são tratadas como enchentes.

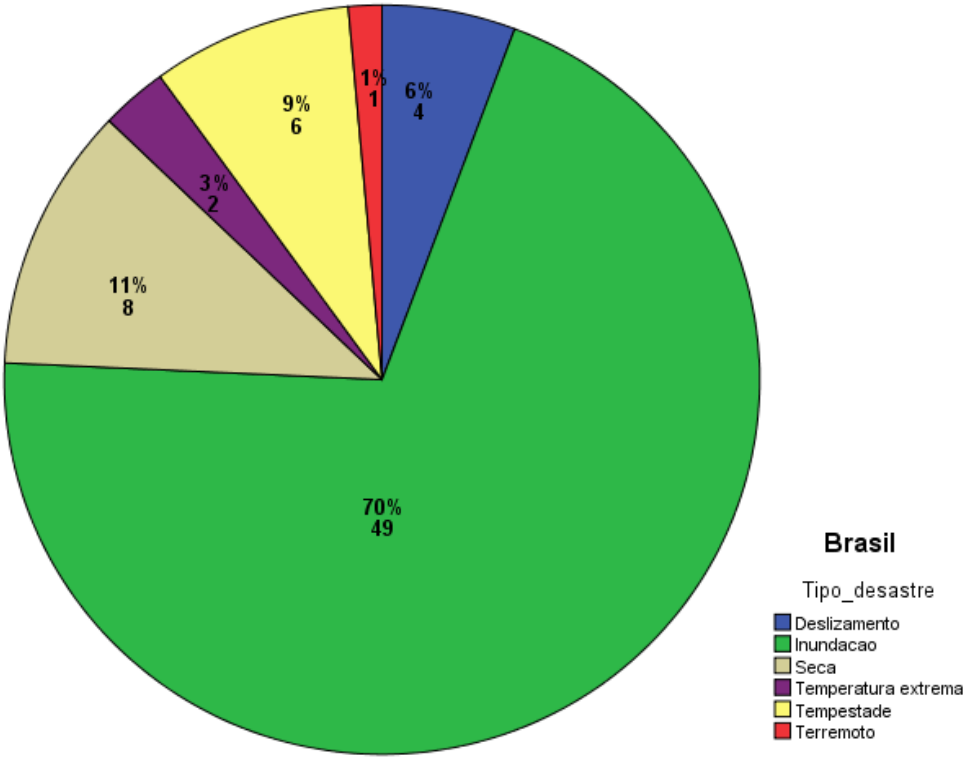

Figura 5: Desastres do Brasil (2001 a 2014)

Fonte: O autor com base em EM-DAT (2015)

A confusão decorre de um tipo de problema recorrente em áreas urbanas, que é a ocupação desordenada das áreas de inundação ou área de várzea, formando grandes avenidas ou até mesmo a construção de moradias (favelas) pela população mais carente, o que aumenta a frequência das inundações em consequência das alterações nas características da bacia hidrográfica (KOBIYAMA, *et al* 2006, p.45).

Porém, cada um dos termos inundação, enchente, alagamento e enxurrada, dizem respeito a um determinado acontecimento, destacados na Tabela 3.

Tabela 3: Termos sobre Desastres

Termo	**Significado**
Enchente	Água que escoa no leito do rio com vazão máxima
Inundação	Extravasamento da água para as áreas marginais
Alagamento	Acúmulo de água pluvial na superfície
Enxurrada	Escoamento superficial de água de chuva

Fonte: Elaborado pelo Autor

A ONU utiliza a denominação *Flood*, ou inundação em português para todos os eventos. Entretanto, no Brasil, estes termos são classificados de forma diferenciada. Ilustrados na Figura 5, estão as ocorrências no período de 2001 a 2014, representando 70% das notificações.

A enchente é a água que escoa no leito do rio com vazão máxima, porém sem extravasamento. Por sua vez, a inundação é o extravasamento da água para as áreas marginais ao curso d´água normal e o alagamento é o acúmulo de água pluvial na superfície devido a problemas de drenagem. A enxurrada é uma grande quantidade de água que corre com violência, resultante de chuvas abundantes (ANDRADE, 2006, p.999).

Desta forma, os termos “inundação” e “enchente” devem ser usados com diferenciação. A Figura 6 ilustra as diferenças entre os termos.

Figura 6: Diferença entre Inundação, Enchente e Alagamento

Fonte: Adaptado de DEFESA (2011)

Apesar das áreas planas próximas aos rios serem denominadas de planícies de inundação ou área de várzea, quando o rio está com sua vazão máxima, o que ocorre é uma enchente. A inundação ocorre quando há o extravasamento da água para as áreas marginais.

Os desastres contribuem para agravar as condições de vida das populações e intensificam as desigualdades. Comunidades mais carentes e os países menos desenvolvidos são atingidos com maior intensidade. Neste trabalho parte-se do princípio que os desastres afetam o desenvolvimento das regiões.

O desenvolvimento de uma forma geral é um processo dinâmico de melhoria, que implica em mudanças, evolução, crescimento e avanço. A ideia de desenvolvimento possui pelo menos três dimensões: a do incremento da produção e renda; a da satisfação das necessidades da população; e, a dos objetivos almejados pelos grupos dominantes de uma sociedade (GUEDINE, 2010, p.23).

Em quaisquer das dimensões, observa-se que a tecnologia pode ser considerada como fator propulsor para o desenvolvimento acontecer de forma vigorosa. Na tese intitulada: incidência do uso das tecnologias de informação e comunicação no desenvolvimento local, Lopes (2005) estuda a importância da informação e do conhecimento na atividade humana e na economia. Parafraseando a autora, estamos numa era do conhecimento em que a produção é mediada pela inovação e a mente humana é a principal fonte de crescimento econômico (LOPES, 2005, p.27).

As TICs são consideradas um dos principais fatores de mudanças do mundo moderno, imprescindíveis para a economia global e seu desenvolvimento. Neste contexto, a tecnologia e a inovação passaram a ser vistas como as forças motrizes do desenvolvimento regional.

O termo desenvolvimento é usado com frequência em Economia para designar crescimento econômico, incremento na quantidade de bens e serviços, expresso pelo aumento do PIB – Produto Interno Bruto, observado em um país ou uma região.

Entretanto, na concepção contemporânea de desenvolvimento, componentes socioculturais ganham relevância. Conforme Fadel e Smith (2009), crescimento não é sinônimo de desenvolvimento, destacando que as relações entre os atores sociais devem ser mais valorizadas.

De acordo com as autoras, se em economia crescimento é o incremento positivo no produto e na renda, por outro lado, o desenvolvimento é um processo complexo de mudanças e transformações, com dimensões: econômica, política e social.

Na visão de Celso Furtado, considerado um dos maiores economistas do século XX, “desenvolvimento é a transformação do conjunto das estruturas de uma sociedade em função de objetivos que se propõe alcançar” (FURTADO, 2003, p.103).

Corrobora o economista Amartya Sen (2010), ganhador do prêmio Nobel de economia em 1998, segundo o qual, não é possível falar em desenvolvimento baseando-se somente no crescimento econômico, sem levar em conta se o ser humano evoluiu junto com a economia.

O Desenvolvimento Humano considera que apenas o crescimento econômico não é suficiente para medir o desenvolvimento. Criado por Mahbub ul Haq, com a colaboração do economista indiano Amartya Sen, o IDH - Índice de Desenvolvimento Humano é uma medida comparativa usada para classificar os países pelo seu grau de "desenvolvimento humano".

Desta forma, segundo o Painel da ONU (2012a), a comunidade internacional não deve medir o desenvolvimento somente pelo PIB, mas desenvolver novos índices ou indicadores que meçam o desenvolvimento sustentável, bem como incluir a felicidade e o bem-estar nos indicadores de progresso.

3.1.1. Impactos dos Desastres Naturais e Inundações no Desenvolvimento

A ONU mantém o *Emergency Events Database* (EM-DAT), um Banco de Dados Internacional de Desastres pertencente ao CRED - *Centre for Research on the Epidemiology of Disasters,* Centro para Pesquisa sobre Epidemiologia de Desastres, na Escola de Saúde Pública da Universidade Católica de Louvain, localizada em Bruxelas, na Bélgica.

Esta base de dados do EM-DAT inclui todos os desastres ocorridos no mundo todo desde 1900 até 2015, em que se verifica, pelo menos, um dos seguintes critérios: 10 ou mais pessoas mortas; 100 ou mais pessoas afetadas; emitida declaração de estado de emergência; ou quando é feito um pedido de ajuda internacional, classificados por tipos conforme a Tabela 4.

Tabela 4: Tipos de Desastres segundo a ONU

Tipo	Subgrupo	Definição
Terremotos Vulcões Deslizamentos (seco)	Geofísico	Eventos originados na terra
Tempestades	Meteorológico	Desastres súbitos ou de evolução aguda
Inundações Deslizamentos (molhado)	Hidrológico	
Secas Temperaturas extremas Incêndios	Climatológico	Desastres graduais ou de evolução crônica
Epidemias Infestação de Insetos	Biológico	Exposição a organismos vivos, germes e substâncias tóxicas

Fonte: Adaptado de EM-DAT/CRED (2015)

Os dados são compilados a partir de várias fontes, incluindo agências da própria ONU, organizações não governamentais, companhias de seguros, institutos de pesquisa e agências de notícias.

No período entre 1995 e 2015, ilustrado na Figura 7, estes dados demonstram que quase a metade dos desastres ocorridos no mundo está relacionada às inundações, registradas em todo mundo (ONU, 2015b, p.11).

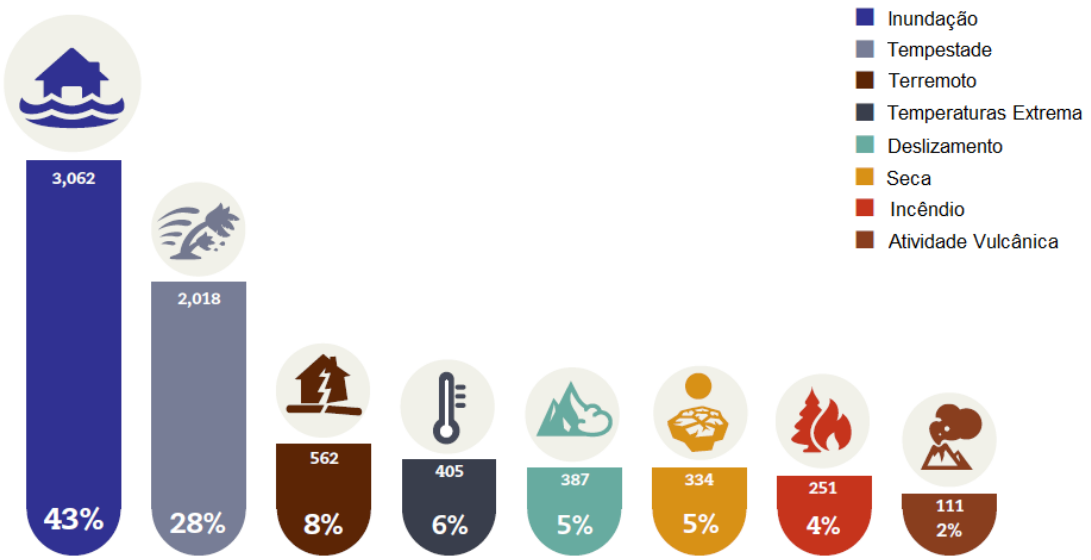

Figura 7: Desastres por Tipo no Mundo – (1995 a 2015)

Fonte: Adaptado de ONU (2015b)

O CRED é a entidade de referência que fornece à ONU dados sobre vítimas de desastres no mundo. No Brasil, esta credibilidade pode ser confirmada pela citação do EM-DAT nos Artigos 7 e 8 da Instrução Normativa Nº 01, de 24 de agosto de 2012, do Ministério da Integração Nacional, que trata da Decretação de Situação de Emergência e Estado de Calamidade Pública, *in verbis*:

> Art. 7º A Secretaria Nacional de Proteção e Defesa Civil adotará a classificação dos desastres constante do Banco de Dados Internacional de Desastres (EM-DAT), do Centro para Pesquisa sobre Epidemiologia de Desastres (CRED) da Organização Mundial de Saúde (OMS/ONU) e a simbologia correspondente.
> (...)
> Art. 8º Para atender à classificação dos desastres do Banco de Dados Internacional de Desastres (EM-DAT), a Secretaria Nacional de Proteção e Defesa Civil passa a adotar a Codificação Brasileira de Desastres – COBRADE, que segue como Anexo I desta Instrução Normativa. (BRASIL, 2012, p.1 e p.4).

Ainda a mesma Instrução Normativa Nº 01, em seu Anexo I, acrescenta a Classificação e Codificação Brasileira de Desastre – COBRADE, ilustrado na Figura 8, em duas categorias de desastres, citando novamente o EM-DAT:

> O Banco de Dados Internacional de Desastres (EM-DAT), do Centro para Pesquisa sobre Epidemiologia de Desastres (CRED) da Organização Mundial de Saúde (OMS/ONU) distingue duas categorias genéricas de desastres (Natural e Tecnológico) (BRASIL, 2012, p.8).

	GRUPO	SUBGRUPO	DEFINIÇÃO	COBRADE	SIMBOLOGIA
1. NATURAIS	2. Hidrológico	1. Inundações	Submersão de áreas fora dos limites normais de um curso de água em zonas que normalmente não se encontram submersas. O transbordamento ocorre de modo gradual, geralmente ocasionado por chuvas prolongadas em áreas de planície.	1.2.1.0.0	
		2. Enxurradas	Escoamento superficial de alta velocidade e energia, provocado por chuvas intensas e concentradas, normalmente em pequenas bacias de relevo acidentado. Caracterizada pela elevação súbita das vazões de determinada drenagem e transbordamento brusco da calha fluvial. Apresenta grande poder destrutivo.	1.2.2.0.0	
		3. Alagamentos	Extrapolação da capacidade de escoamento de sistemas de drenagem urbana e consequente acúmulo de água em ruas, calçadas ou outras infraestruturas urbanas, em decorrência de precipitações intensas.	1.2.3.0.0	

Figura 8: Classificação e Codificação Brasileira de Desastre – COBRADE

Fonte: O autor adaptado de BRASIL (2015)

A adoção da classificação EM-DAT visa adequar a classificação brasileira aos padrões internacionais estabelecidos pela ONU (BRASIL, 2014, p.43), *in verbis*:

> O que motivou a adoção da classificação EM-DAT foi a necessidade de adequar a classificação brasileira aos padrões estabelecidos pela ONU, além da possibilidade de o Brasil contribuir efetivamente para a alimentação desse importante banco de dados internacional (BRASIL, 2014, p.43).

Os Anexos 1 e 2 deste trabalho trazem, respectivamente, a Instrução Normativa Nº 01 e o COBRADE com um quadro resumo com a classificação, a respectiva codificação e a simbologia correspondente.

A ONU (2015b) divulgou o estudo denominado: “O Custo Humano de Desastres Relacionados com o Clima 1995- 2015”, onde afirma que “o custo humano de desastres relacionados ao clima depende de múltiplos fatores, incluindo o tipo de perigo, a sua localização, a duração e o tamanho e a vulnerabilidade da população em perigo”. A figura 9 ilustra o número de pessoas afetadas por desastres, excluindo as pessoas mortas.

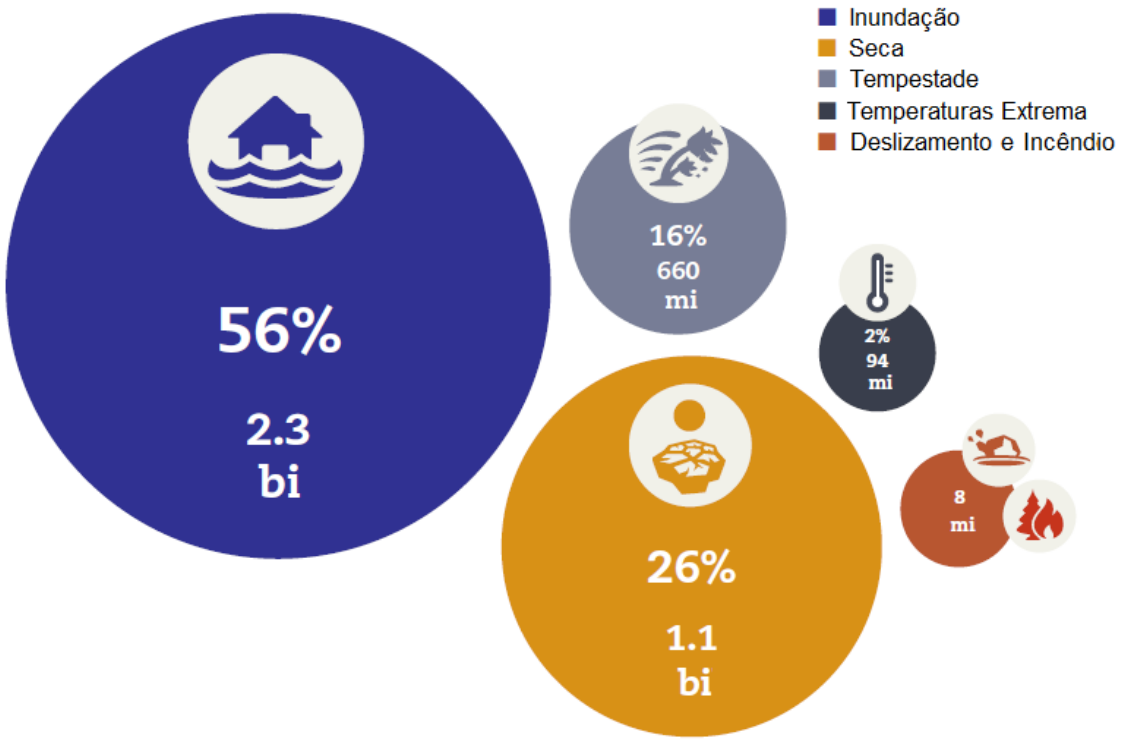

Figura 9: Pessoas Afetadas por Desastres Naturais (1995 a 2015)

Fonte: O autor adaptado de (ONU, 2015b, p.13)

Quando analisa o peso econômico global de desastres, o EM-DAT registra além dos impactos econômicos básicos, como casas e infraestruturas danificadas e destruídas, os custos de reparações, reabilitação e as despesas de reconstrução, além de perda de produtividade e do aumento da pobreza, que apesar de difíceis de quantificar devem ser levado em conta (ONU, 2015b, p.12).

Os dados do relatório das Nações Unidas (ONU, 2015b), ilustrado pela Figura 10, mostra que são as tempestades, incluindo os furacões e ciclones, que mais provocam mortes em todo o mundo, totalizando mais de 240 mil vítimas no período entre 1995 e 2015, mas observa-se que as inundações representam uma parcela significativa em termos de mortes, já que 26% das mortes são causadas por inundações.

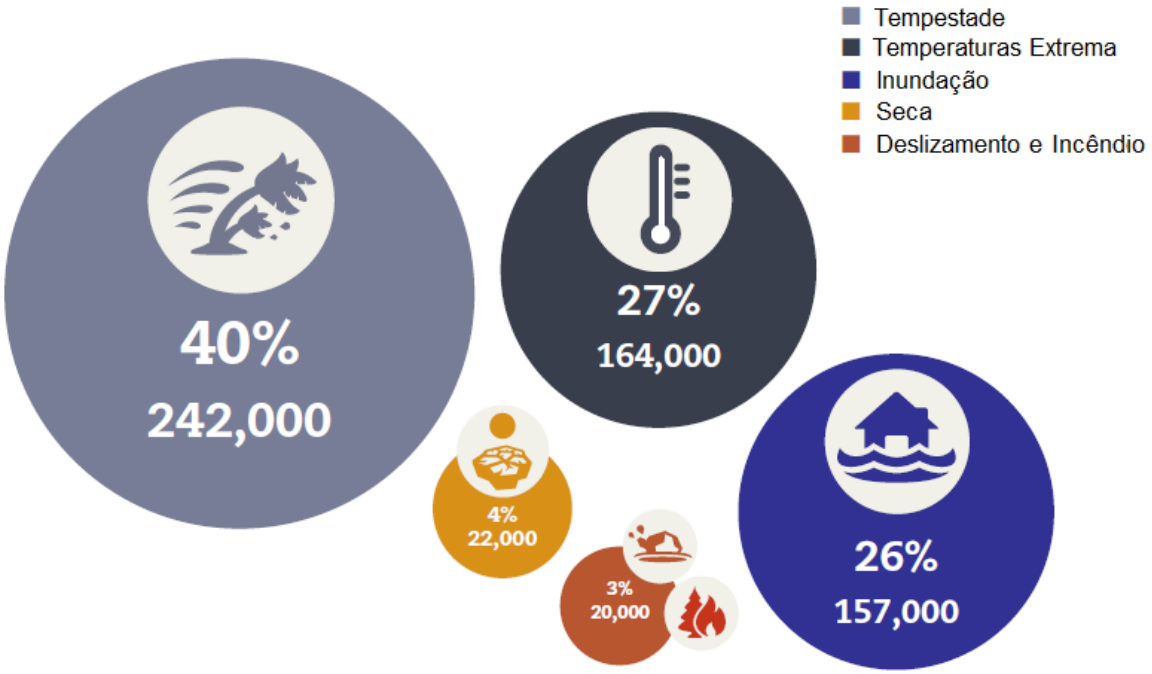

Figura 10: Pessoas Mortas por Desastres Naturais (1995 a 2015)

Fonte: O autor adaptado de (ONU, 2015b, p.13)

Desastres naturais podem ocorrer em todo o planeta afetando, sem distinção, tanto os países mais ricos e desenvolvidos como os mais pobres e em desenvolvimento.

Diante de um desastre natural, o número de mortos em países em desenvolvimento é 47 vezes maior do que em países desenvolvidos (BRÜGGEMAN,

2009, p.49) De acordo com a ONU (2012c) a maioria das 3,3 milhões de mortes causadas por desastres nos últimos 40 anos ocorreu em países mais pobres.

Desastres naturais como o furacão Katrina nos EUA em 2005 e o terremoto seguido do tsunami no Japão em 2011 deixaram a clara mensagem de que tanto os países desenvolvidos como os em desenvolvimento estão expostos aos riscos dos desastres naturais.

Entretanto, os desastres naturais parecem ter efeitos mais severos nos países em desenvolvimento e na população mais pobre, segundo Sausen e Lacruz (2015), as camadas em que a população apresenta menor nível de escolaridade e de poder aquisitivo são as que mais sofrem para recuperar-se dos danos causados por desastres.

Desta forma, justifica-se o desenvolvimento de um artefato barato e de fácil disseminação, que auxilie justamente esta camada da população no alerta e monitoramento de desastres, atuando na prevenção de perdas sociais e econômicas.

3.2. SISTEMAS DE ALERTA DE DESASTRES E O DESENVOLVIMENTO

Segundo a ONU (2015a) o risco de perda de vidas e danos materiais provenientes de desastres naturais está aumentando no planeta.

De acordo com o Instituto Nacional de Meteorologia (INMET), os perigos relacionados à meteorologia (tempo e clima) respondem por cerca de 90% de todos os desastres naturais ocorridos no mundo (BRASIL, 2015, p.1).

Considerando que o tempo, o clima e o ciclo da água não respeitam as fronteiras dos países, a ONU criou em 1950 a *World Meteorological Organization* (WMO), ou Organização Meteorológica Mundial (OMM), agência das Nações Unidas especializada em meteorologia, da qual o Brasil, representado pelo INMET, faz parte desde a criação.

Entre as ações da OMM está o programa da Vigilância Meteorológica Mundial (VMM), responsável pela troca instantânea de dados entre os países do globo. O principal sistema que compõem o VMM é o Sistema Mundial de Observações (GOS, na sigla em inglês), ilustrado na Figura 11, assim descrito pelo INMET:

> É um sistema coordenado com métodos e instalações para fazer observações meteorológicas e ambientais em escala mundial para apoio a todos os Programas da OMM. O sistema é composto por dispositivos em terra, mar, ar e espaço. Estes dispositivos pertencem e são operados pelos países Membros da OMM onde cada um dos quais se compromete a cumprir certas responsabilidades acordadas mundialmente, de modo que todos os países podem se beneficiar dos esforços consolidados (BRASIL, 2015, p.1).

O sistema de comunicação e gestão de dados permite a coleta, troca e distribuição de observações e informações processadas pelo VMM para apoio aos sistemas de alerta precoce de risco meteorológico, análises climáticas, previsões e avisos relacionados a tsunami e parâmetros sísmicos.

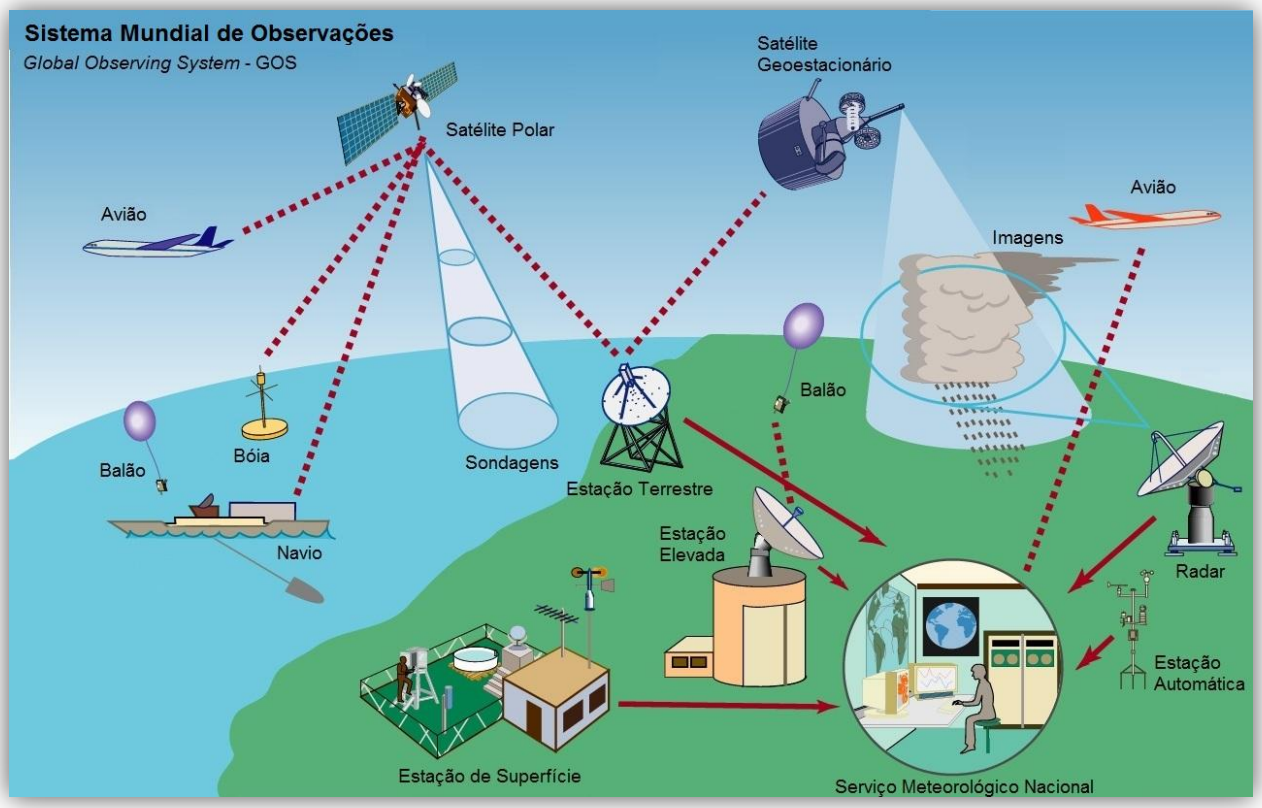

Figura 11: Sistema Mundial de Observações - GOS

Fonte: Adaptado de ONU (2015b)

O GOS é composto por satélites e estações terrestres móveis e imóveis. Dispõe de uma rede mundial de telecomunicações que interligam os três Centros Meteorológicos Mundiais localizados em Melbourne, Moscou e Washington aos 15 Centros Regionais localizados em Argel, Beijing, Bracknell, Brasília, Buenos

Aires, Cairo, Dakar, Jeddah, Nairobi, Nova Deli, Offenbach, Toulouse, Praga, Sofia e Tóquio (BRASIL, 2015).

Entretanto, segundo a WMO, “A experiência da ONU mostra que a implementação de sistemas de alerta simples e confiável pode ser uma melhor utilização dos recursos do que tentar desenvolver sistemas baseados em modelos muito caros e complexos” (ONU, 2012b, p.102). O pressuposto do presente trabalho é a criação de um sistema de alerta econômico e menos complexo que o GOS, de forma a atender as localidades ainda em desenvolvimento e de população com menor poder aquisitivo.

3.2.1. Sistemas de Alerta de Desastres Naturais e Inundações

Um Sistema de Alerta Antecipado de Desastre visa prevenir sobre a ocorrência de eventos antecipadamente, em benefício das pessoas, pois “em situação de desastres os que sobrevivem não são os mais fortes, mas sim os mais preparados” (MORAES, 2003, p. 16).

No Brasil, o monitoramento, análise e previsão de tempo e de clima são atribuições do INMET, criado em 1909. Oficialmente a missão do Instituto é “prover informações meteorológicas à sociedade brasileira e influir construtivamente no processo de tomada de decisão, contribuindo para o desenvolvimento sustentável do País” (BRASIL, 2015, p.1).

Ainda conforme o INMET, supercomputadores permitem que os meteorologistas do instituto façam previsão com dias de antecedência, dentro de padrões internacionais.

Utilizam as imagens obtidas por satélites e dados de estações automáticas. Estas estações meteorológicas de superfície são compostas de vários sensores como: pluviômetro, para medir a quantidade de chuva; pressão atmosférica; temperatura; umidade do ar; radiação solar, direção e velocidade do vento, entre outros. Todos estes dados são disponibilizados para consulta na página WEB do INMET e tem aplicação em todos os setores da economia e em apoio à Defesa Civil.

Conforme o Laboratório de Gestão de Riscos de Desastre – LabGrid da UFSC (2014), no Brasil, o estudo da vulnerabilidade a desastres é bastante incipiente:

> Uma breve pesquisa nas bases de dados da Capes, por exemplo, utilizando os descritores vulnerabilidade e desastres, resulta em apenas 42 publicações, entre teses, dissertações e artigos científicos. Destas publicações, nenhuma apresenta metodologias de avaliação de vulnerabilidade a desastres. Em pesquisa na base de dados Scielo, nenhuma publicação aparece com os descritores desastres e vulnerabilidade (UFSC, 2014, p.7).

Entretanto, dentre os trabalhos correlatos analisados durante a pesquisa, destaca-se o Sistema de Informação Geográfica para Simulação de Alagamentos Online (SIGMAOn), de Floriano *et. al.* (2014), que permite fazer simulações de alagamento informando o nível do rio e visualizando as áreas alagadas em um mapa, possibilitando uma noção da gravidade de uma inundação.

O SIGMAOn é uma aplicação WEB que inova ao proporcionar uma noção virtual das condições das ruas em caso de inundação, porém, não dispõe de monitoramento do nível em tempo real, cenário em que o Artefato proposto neste trabalho pode contribuir para suprir esta limitação da ferramenta.

Melo *et al.* (2015) propõe uma extensão para o SIGMAOn, para que possa oferecer uma forma de simulação de alagamentos sobre fotos dos locais alagáveis, com o auxílio de tecnologias de manipulação de imagens, possibilitando uma forma de pré-visualização do impacto nos locais alagáveis. Como limitação e para trabalho futuro, os autores propõem estender o sistema de modo que seja possível também fazer o monitoramento em tempo real.

Mattos (2004) apresenta o estudo de um sistema de monitoramento de cheias para a bacia do Alto Sapucaí, abrangendo os municípios de Itajubá-MG, Santa Rita do Sapucaí-MG e Pouso Alegre-MG, na região sul do Estado de Minas Gerais. O autor propõe um sistema de monitoramento em um dispositivo de medição por sensor de nível ultrassônico e de transmissão de dados via telefone celular, com o objetivo proporcionar alertas de cheias com intervalos de transmissão dos sinais de alerta de 5 minutos.

O trabalho de Ueyama, desenvolvido no Instituto de Ciências Matemáticas e de Computação (ICMC), na USP de São Carlos, detecta enchentes e o nível de poluição em rios e córregos através de uma rede de sensores sem fio. Começou a ser desenvolvido em 2010 com o objetivo de monitorar enchentes em

rios urbanos. De acordo com Pastrelo (2012) o equipamento desenvolvido transmite os dados via *wireless* Zigbee para uma central, onde um software envia alerta via mensagens de SMS para telefones celulares cadastrados no sistema.

Em janeiro de 2016 foi apresentado o protótipo de um sensor capaz de medir a qualidade das águas de rios urbanos, eficiente e de baixo custo, construído com tubos de PVC reforçados, um emissor infravermelho e uma placa Arduino, orientado por Ueyama.

Em trabalho desenvolvido no ano de 2013 (TANAKA, 2013), foi desenvolvido um sistema de telemetria para monitoramento e prevenção de risco de alagamento em córrego urbano na cidade de Franca-SP, cujo requisito inicial: “enviar alertas do nível do córrego”, foi proposto pela coordenadoria da Defesa Civil do município com o objetivo de contribuir na antecipação de ações preventivas junto aos órgãos de respostas como Defesa Civil, Polícia Militar e Corpo de Bombeiros.

Os exemplos apresentados mostram ser possível contribuir na redução dos impactos de danos após desastres, de uma forma econômica por meio de sistemas de alerta confiáveis, simples de serem entendidos e acionados automaticamente com base no monitoramento em tempo real, premissa do presente trabalho.

3.2.2. Impactos dos Sistemas de Alerta na Redução de Danos após Desastres

Evitar que fenômenos naturais ocorram foge da capacidade humana, porém, através da prevenção, é possível minimizar os impactos causados (KOBIYAMA, *et al* 2006, p.31). A intensidade dos desastres depende muito mais do grau de vulnerabilidade e das comunidades afetadas do que da magnitude dos eventos.

Conforme dados da ONU, durante as chuvas prolongadas no início do ano de 2011 no estado do Rio de Janeiro, deslizamentos de terra e inundações causaram mais de 900 mortes, 300 pessoas desaparecidas, mais de 300 mil pessoas afetadas diretamente e perdas econômicas e financeiras superiores US$ 1,8 bilhão (ONU, 2015a, p.223).

Em resposta a este evento, em dezembro do mesmo ano, o Governo Federal colocou em operação o Centro Nacional de Monitoramento e Alertas de Desastres Naturais (Cemaden), que tem como objetivo principal contribuir para que se evitem mortes acarretadas pelos desastres naturais e diminuir a vulnerabilidade social, ambiental e econômica decorrente destes eventos.

Kobiyama *et al* (2006) destacam a existência de dois tipos de medidas preventivas: medidas estruturais, que envolvem obras de engenharia, complexas, demoradas e de custos elevados; e, medidas não estruturais, que envolvem ações de planejamento e gerenciamento, como sistemas de alerta.

> No caso da existência de atividades humanas já implantadas em áreas suscetíveis a desastres (centros urbanos onde ocorrem inundações, edificações construídas em encostas íngremes, etc.), a criação de um sistema de alerta nestas áreas pode auxiliar na redução dos danos e prejuízos. Para tanto, os principais fatores causadores dos desastres devem ser monitorados continuamente e, paralelamente, os dados devem alimentar um modelo capaz de simular os fenômenos em tempo real. Assim, no momento em que o sistema identifica a aproximação de uma condição crítica, inicia-se o processo de alerta e retirada da população do local de risco (KOBIYAMA, *et al* 2006, p.31 e 32).

Desta forma, como mais da metade da população mundial vive em áreas urbanas, tornar as cidades mais seguras é, segundo a ONU, um desafio de longo prazo (ONU, 2012a, p.6). Para atingir este objetivo, resiliência e redução de riscos devem fazer parte do planejamento urbano e das estratégias públicas para alcançar o desenvolvimento sustentável.

Resiliência é um conceito que vem da física e se refere à capacidade de algo voltar ao estágio anterior a um choque. Para a ONU (2012a), resiliência é a capacidade de se adaptar a uma situação adversa, recuperar-se e evoluir positivamente após enfrentar emergências desencadeadas por ameaças naturais, antropogênicas ou mista.

O UNISDR, da sigla em inglês para *United Nations International Strategy for Disaster Reduction,* foi criado em 1988 para facilitar a implementação de uma estratégia internacional para a redução do risco de desastres e construção de resiliência, sensibilizando governos e cidadãos para os benefícios de se reduzir os riscos.

Esta iniciativa tem no Brasil o apoio, inclusive financeiro, por subvenção econômica, da Secretaria Nacional de Proteção e Defesa Civil (SEPDEC) e do Ministério da Integração Nacional para projetos nos municípios.

Assim, garantir o bem-estar e, consequentemente, a segurança de seus habitantes é uma das mais importantes funções social das cidades prevista no Artigo 182 da Constituição Federal, *in verbis*:

> A política de desenvolvimento urbano, executada pelo Poder Público Municipal, conforme diretrizes gerais fixadas em lei, tem por objetivo ordenar o pleno desenvolvimento das funções sociais da cidade e garantir o bem-estar de seus habitantes (BRASIL, CF/88, Art.182).

Entretanto, uma pequena parcela dos municípios brasileiros possui um Sistema de Alerta Antecipado de Desastres conforme dados do IBGE (2014) de acordo com a Pesquisa de Informações Básicas Municipais: Perfil dos Municípios – 2014.

A tabela 5 apresenta uma amostra destes dados. No Estado de São Paulo, considerado um dos estados mais desenvolvidos do país, apenas 6,5% (42 do total de 645 municípios) possui, na definição do IBGE: “instrumentos de gerenciamento de riscos de desastres decorrentes de enchentes ou inundações graduais, ou enxurradas ou inundações bruscas, para as áreas urbanas” (IBGE, 2014, p. 181).

Tabela 5: Materiais e Custos para Construção do Artefato

Região	Total de Municípios	Municípios com Sistema Alerta	Percentual
Brasil	5570	239	4,3%
Sudeste	1668	124	7,40%
Estado SP	645	42	6,50%

Fonte: Adaptado de IBGE (2014, p.179 e 181)

Baseado em dados da ONU, Mediondo (2010) demonstra a dialética entre prevenção e reconstrução, segundo a qual apenas 5% do custo total para desastres naturais no mundo são utilizados para prevenção e o resto (95%) é para resgate e reconstrução. Historicamente, no Brasil são gastos 8,5 vezes mais em remediação a desastres naturais do que em prevenção (LAZARO, BARBOSA, NARVAES, 2015, p.101).

Países desenvolvidos como os Estados Unidos da América (EUA) possuem uma agência federal de gerenciamento de emergências. A FEMA - *Federal*

Emergency Management Agency existe desde 1803 com a visão: *A Nation Prepared,* em português: “Uma Nação Preparada”.

Para a FEMA (2015) inundação é o tipo de desastre que representa os maiores investimentos previsto no orçamento para o ano de 2016, de 600 milhões de dólares. Destes, 400 milhões são para mapeamento e outros 200 milhões para a mitigação pré-desastres, considerado fundamental para uma nação resiliente.

O Japão é outro país preparado, historicamente tem experiência em combater desastres naturais, resultado do aprendizado de terremotos e tsunamis do passado, como o terremoto de 1995 que devastou a cidade de Kobe, vitimando mais de 6.400 pessoas, a maioria esmagada enquanto dormiam.

O povo japonês recebe sistematicamente orientação sobre o que fazer em caso de desastres naturais. Em 2011, mais de 90% da população das áreas afetadas pelo Terremoto de Tohoku já tinha fugido com segurança, por causa dos sistemas de alerta, dos exercícios de segurança, e da ênfase na redução dos riscos de catástrofe no currículo escolar (WAHLSTRÖM, 2012).

Conforme González-Riancho *et al.* (2015) nesta ocasião, o sistema de alerta antecipado de desastre enviou avisos 1 minuto antes de o terremoto ser sentido na capital Tóquio e a Agência Meteorológica Japonesa (JMA) emitiu um alerta de tsunami 3 minutos depois do terremoto.

Entretanto, o terremoto danificou diversas torres da rede elétrica, incluindo as necessárias para resfriar o combustível irradiado em Fukushima Dai-ichi. A inundação causada pelo tsunami que se seguiu danificou os geradores à diesel de *backup* da usina, que não eram à prova d´água, resultando, segundo Wahlström (2012), “no pior desastre nuclear desde o acidente de Chernobyl, na Ucrânia, em 1986”.

De acordo com Renato Lima, diretor do Centro de Apoio Científico em Desastres – CENACID/UFPR, no Japão, “antes de ter o sistema de alerta houve 14 tsunamis que resultaram em 6 mil mortes. Com a implantação do sistema, houve 20 tsunamis, até 2005, que levaram a 215 mortes” (LIMA, 2005, p.1). Houve então uma redução de cerca de 97% no número médio de mortes, de aproximadamente 428 para 11, antes e após a implantação do sistema de alerta, o que mostra a eficiência do sistema de alerta para a redução dos danos sociais.

Na América do Sul, o Chile enfrentou em 1960 seu maior terremoto já registrado, quando um tremor de 9,5 graus na escala Richter atingiu a capital

Santiago e a cidade de Concepción, matando 5 mil pessoas e deixando 2 milhões de desabrigados. Atualmente dispõe de um sistema de alerta que consegue avisar a população em apenas 10 minutos após a ocorrência do evento (LIMA, 2005).

O tsunami provocado por este terremoto no Chile atravessou todo o Oceano Pacífico chegando ao Havaí, que apesar do sistema de alerta local, provocou destruição e mais de 60 mortes, mesmo distante cerca de 10.000 Km e passado horas da origem no Chile.

Este evento levou a ONU a criar o *Intergovernmental Coordination Group for the Pacific Tsunami Warning and Mitigation System* (ICG/PTWS), Grupo de Coordenação Internacional para o Sistema de Alerta de Tsunami no Pacífico, atualmente com mais de 50 anos de atuação e colaboração internacional.

De acordo com Lima (2005), pesquisador da UFPR e membro da UNDAC - *United Nations Disaster Assessment and Coordination* que atuou como cientista especializado da ONU na resposta a mais de 40 grandes desastres (inundações, deslizamentos, terremotos, furacões) em diversos países, a proporção dos estragos de um terremoto depende da profundidade do epicentro e da preparação da sociedade para o fenômeno.

Em abril de 2012 o sistema de alerta prévio de tsunamis no oceano Índico emitiu o alerta quando um terremoto de magnitude 8,6 ocorreu na Indonésia. Imediatamente houve a evacuação da população em 28 países da região o que impediu perdas humanas e maiores danos materiais (ONU, 2012c, p3).

Assim, eventos de mesma intensidade podem provocar danos de proporções diferentes dependendo da preparação da população e do impacto do uso de sistemas de alerta antecipado de desastre.

3.3. TECNOLOGIA DA INFORMAÇÃO E COMUNICAÇÃO PARA SISTEMAS DE ALERTA

Sistemas de monitoramento, alerta e alarme podem contribuir para aumentar o nível de segurança dos habitantes das cidades. De acordo com Zahed Filho *et al* (2012), os sistemas de alerta a inundações possuem em três etapas básicas: coleta de dados, processamento de dados e transmissão de dados.

Em todas estas fases faz-se presente as Tecnologias da Informação e Comunicação (TICs), desde a etapa de coleta de dados a partir da leitura por sensores dos mais variados tipos, passando pelo processamento em supercomputadores e seus modelos matemáticos de previsão meteorológica, até o compartilhamento destas informações entre as diversas agências interessadas pelo mundo através de redes próprias de comunicação, normalmente por satélites.

Neste cenário tecnológico está inserida a WMO, que possui três centros meteorológicos mundiais e outros 15 centros regionais, inclusive o centro de Brasília-DF no Brasil, abordados no capítulo anterior, cujos custos são inviáveis à maioria dos países do mundo.

Entretanto, a própria ONU (2012b) através da WMO, reconhece a importância dos sistemas simples, capazes de atender a demandas regionais ou locais, como sendo uma melhor utilização dos recursos do que tentar desenvolver sistemas baseados em modelos muito caros e complexos.

O sistema de monitoramento e alerta que se apresenta, propõe como ambiente de execução a internet. A principal vantagem de se utilizar desta tecnologia está no aproveitamento do poder computacional da rede mundial de computadores, possibilitando uma visão participativa de prevenção, de baixo custo e ao alcance de muitos, utilizando, assim, fortemente o conceito de Internet das Coisas.

3.3.1. Internet das Coisas

A internet proporcionou uma revolução nas comunicações a partir da criação da interface *World Wide Web* (www) em 1994. Estima-se haver atualmente, em 2015, três vezes mais aparelhos conectados do que pessoas em todo o mundo.

É neste cenário que está surgindo uma nova era da tecnologia, marcada pela relação entre seres humanos e objetos, a *Internet of Things* (IoT) ou Internet das Coisas em português.

O termo Internet das Coisas foi proposto em 1999 por Kevin Ashton, pesquisador do *Massachussets Institute of Technology* (MIT), como título de uma apresentação sobre tecnologia de identificadores de radio frequência, *Radio-Frequency IDentification* (RFID), tornado-se popular somente dez anos depois com a

publicação do artigo “A Coisa da Internet das Coisas” para o *RFID Journal* (RANGEL, 2014, p.4-7).

Para Paes (2014) a Internet das Coisas relaciona a tecnologia dos dispositivos inteligentes com o cotidiano da sociedade e apresenta-se como uma tendência do processo de inovação e produção de dados/informações, destacando que:

> O uso crescente e contínuo do uso de *smartphones*, redes móveis, computação móvel, internet e redes sociais; representam um ambiente fértil para Internet das Coisas ser considerada como uma plataforma para o desenvolvimento de novos produtos e serviços (PAES, 2014, p.15).

Brito (2013) descreve a evolução da internet em três gerações: (1) Internet das Máquinas, a internet foi inicialmente concebida para conectar máquinas; (2) Internet das Pessoas, pessoas estão conectadas às redes sociais da Internet em qualquer lugar; e (3) Internet das Coisas, em que qualquer coisa poderá estar conectada à Internet para os mais diversos fins.

Portanto, um aspecto importante da Internet das Coisas é que os dispositivos estão conectados em rede e ligados à Internet. A comunicação usada para o envio e recebimento de informações é o que torna um *hardware* qualquer em um dispositivo de IoT, que tem como objetivo estar conectado. Os dados gerados por sensores dos mais diversos tipos e usos permitem transformar o ambiente em informações para tomada de ações e decisões ou até mesmo, intervir no próprio ambiente em que está inserido.

A Internet das Coisas representa, portanto, um novo contexto em que os objetos estarão conectados e poderão realizar tarefas sem a interferência humana. Nas palavras do pesquisador do MIT, Kevin Ashton, para a revista Inovação em Pauta, “A Internet das Coisas tem potencial para mudar o mundo, assim como a internet fez” (RANGEL, 2014, p.7).

Porém, existem desafios como a questão da segurança. Equipamentos, antes isolados, agora estão conectados o que abre espaço para os riscos e desafios da segurança cibernética (CHEDE, 2013, p.1).

Apesar de ainda desconhecida para muitos brasileiros, é possível observar o uso cada vez mais frequente de produtos eletrônicos com funcionalidades que envolvam a conexão com a internet sendo acessados em computadores, *tablet* ou *smartphones*.

Neste contexto, a comunicação é feita pelo conceito máquina-a-máquina (ou o seu termo em inglês *machine-to-machine* - M2M), definida como as interações entre dois ou mais dispositivos remotos, sem intervenção humana. Neste cenário, são conectados objetos do cotidiano, utilizando tecnologias de M2M, para criar a emergente Internet das Coisas.

As principais aplicações para M2M incluem a telemetria, o monitoramento de frota, aplicações de segurança, controle remoto de máquinas de venda automática e cidades inteligentes. A aplicação dos conceitos de IoT em sistemas de alerta e monitoramento é um campo fértil para dispositivos com alto alcance e baixo custo.

O termo Internet das Coisas refere-se, portanto, a uma rede de objetos físicos conectados ao mundo pela internet, que sentem o estado das coisas através de sensores, e que podem interagir e até mesmo modificar este estado através de atuadores, podendo, portanto, sentir e controlar o mundo físico ao seu redor, requisito básico das Cidades Inteligentes.

3.3.2. Cidades Inteligentes

Smart City significa cidade inteligente em tradução literal. Entretanto, segundo Penalosa (2014) o verdadeiro recurso "*smart*" das cidades não são os computadores, mas as pessoas. Consiste, portanto, em aplicar o potencial das TICs para a melhoria da qualidade de vida da população, tema que tem ganhado cada vez mais espaço na agenda dos gestores públicos.

A ideia de Cidade Inteligente surgiu da iniciativa de multinacionais de Tecnologia da Informação e Comunicação (TIC) com o objetivo de testar soluções tecnológicas no meio urbano e gerar receitas para as prefeituras e oportunidades para negócios (RUIZ; TIGRE, 2014, p.88).

De acordo com Monzoni e Nicolletti (2014) as Tecnologias da Informação e Comunicação (TIC) contribuem e viabilizam processos vitais às cidades inteligentes. Segundo os autores:

> Facilita a gestão dos serviços e da infraestrutura urbana, o compartilhamento de informações, a tomada de decisão por parte de gestores e cidadãos e a prevenção ou rápida resposta a problemas, como eventos climáticos extremos. Assim, ferramentas de TIC podem ser

> aplicadas para composição de ecossistemas institucionais técnico-social-políticos, públicos e privados, potencializando a interação e a emersão de soluções criativas. Propiciam um novo sistema de governança das cidades: as cidades inteligentes (MONZONI e NICOLLETI, 2014 p.58).

Embora o conceito de cidades inteligentes tenha como base o uso da tecnologia para modernizar e tornar os centros urbanos mais eficientes, ele não está ligado somente à tecnologia. Aborda a infraestrutura, a qualidade de vida à população e a gestão dos recursos naturais.

A abordagem de cidades inteligentes inclui, portanto, tecnologias de sensores e sistemas de monitoramento e alerta antecipado que percebem e respondem rapidamente a eventos ocorridos no mundo físico, como os desastres naturais (WEISS; BERNARDES; CONSONI, 2015, p.312 e 313).

Apesar de ser um conceito relativamente novo, a *Smart City* movimenta um mercado global de soluções tecnológicas, estimado a chegar em US$ 408 bilhões até 2020 (RUIZ e TIGRE, 2014, p.88).

Existem casos de cidades que nasceram inteligentes, como Masdar, no deserto da Arábia Saudita, e New Songdo, cidade satélite de Seoul, na Coreia do Sul e em outros casos, territórios inteligentes na cidade ou ao seu redor, como o Porto Digital, em Recife, e a Cidade Universitária Pedra Branca, em Palhoça, Santa Catarina.

No Brasil algumas cidades como: São Paulo, Rio de Janeiro, Belo Horizonte, Recife, Curitiba e Porto Alegre buscam soluções tecnológicas para alcançar um novo formato de desenvolvimento urbano. Em 2013, a cidade do Rio de Janeiro ganhou o prêmio *Smart City World Award* de cidade inteligente do ano, entre outros, com o projeto do Centro de Operações Rio (COR) que utiliza câmeras para o monitoramento em tempo real para permitir respostas rápidas para eventos que ocorram.

Segundo Chede (2013), Cidade Inteligente não é apenas futurologia, mas está se tornando presente muito rapidamente. Conforme o autor, uma cidade pode se tornar uma *Smarter City* se:

> Usar as informações geradas pelos seus cidadãos e sensores que meçam tráfego, câmeras de vídeo etc., para tomar decisões e agir de forma muito mais rápida a situações anormais. Pode gerenciar melhor o ativo que faz a cidade operar, como canos, redes elétricas, semáforos etc., de forma remota e muito mais eficiente. E, principalmente, gerar valor para os cidadãos (CHEDE, 2013, p.1).

Desta forma, as aplicações de TICs para a criação de cidades inteligentes são inúmeras. Uma cidade inteligente faz uso das TICs para aprimorar o gerenciamento dos serviços públicos, como solução dos problemas decorrentes da intensa urbanização e para o desenvolvimento nas cidades brasileiras (WEISS; BERNARDES; CONSONI, 2015, p.321).

Oferecer internet de banda larga com alta velocidade é uma condição indispensável para o desenvolvimento do município, segundo o Sebrae (2013). Diversos municípios brasileiros dispõem de acesso à internet em telecentros e pontos de acesso a internet sem fio (*WiFi*).

Entretanto, conforme Weiss, Bernardes e Consoni (2015), uma cidade digital não é necessariamente inteligente, mas uma cidade inteligente possui componentes digitais. Desta forma, apenas a disponibilidade de internet de banda larga não é suficiente para tornar uma determinada cidade inteligente, embora represente um requisito obrigatório para atingir este objetivo.

A proposta do sistema de monitoramento e alerta presente neste trabalho, baseada na Internet das Coisas, é inserida dentro do conceito de Cidades Inteligentes, à medida que compartilha informações em tempo real, facilitando a tomada de decisão por parte de gestores e cidadãos e a prevenção ou rápida resposta a problemas causados por inundações e enchentes.

4. PROPOSTA DE SISTEMA DE MONITORAMENTO E ALERTA

"A redução de riscos de desastres é um investimento sem arrependimentos que protege vidas, propriedades, meios de subsistência, escolas, negócios e emprego"
Declaração de Ação de Chengdu – China (2011)

Para a condução da pesquisa orientada no método *Design Science Research* é proposto um sistema de monitoramento e alerta com o objetivo de produzir informações que atenda, segundo Velasco e Cook (2011), a dois quesitos importantes: "em tempo hábil"; e, "de alta qualidade".

Segundo Zahed Filho *et al* (2012) um sistema de monitoramento e alerta de inundações é um instrumento que permite atender as três etapas básicas. A primeira é a coleta de dados, para produzir dados de modo sistemático e preciso. A segunda é o processamento em tempo real para avaliar os dados e finalmente, a transmissão de dados para informar a comunidade com antecedência de forma a minimizar os danos materiais e humanos.

4.1. DESCRIÇÃO DA PROPOSTA

A proposta é uma evolução do sistema de telemetria de Tanaka (2013), um sistema de monitoramento e alerta para a cidade de Franca-SP que tem como requisito inicial: "enviar alertas do nível do córrego para a Defesa Civil".

Segundo Dresch *et al* (2015), identificar artefatos existentes auxilia o pesquisador a ser mais objetivo na proposta de novos artefatos. Diante dessa possibilidade, este estudo propõe o desenvolvimento de um novo artefato que apresenta significativa atualização tecnológica e conceitual ao propor um microssistema utilizando conceitos de Internet das Coisas - *IoT* e Cidades Inteligentes para oferecer, por meio da tecnologia Web, o monitoramento e alerta de inundação.

O diagrama de blocos da Figura 12 demonstra a visão geral da proposta, conforme Zahed Filho *et al* (2012), sendo a entrada dos dados efetuada por sensores de ultrassom, o processamento realizado pelo microcontrolador do

Arduino e apresenta na saída duas formas de comunicação. A primeira por SMS para envio de alerta à Defesa Civil e a segunda para o portal na internet para monitoramento *online,* tendo como a interface com o usuário do sistema uma página WEB que pode ser aberta em um *browser* comum.

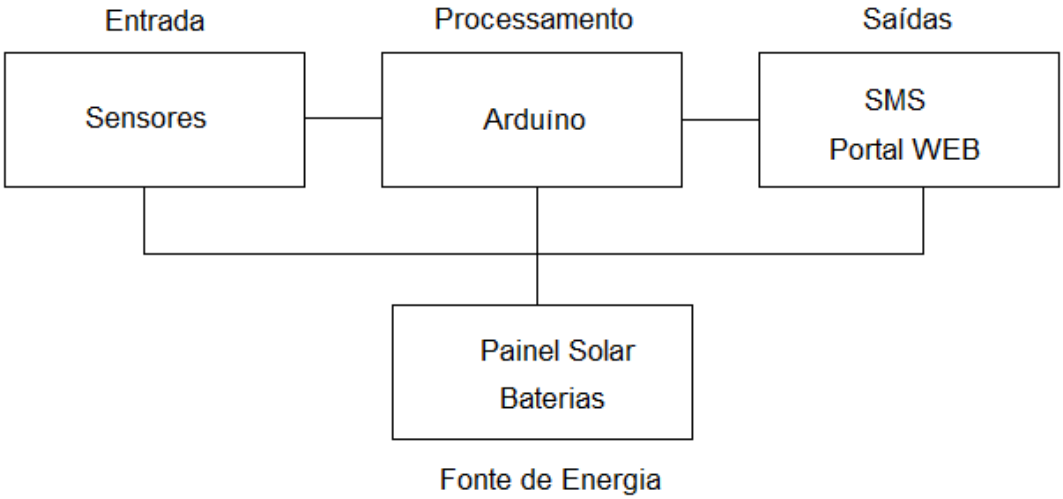

Figura 12: Diagrama de Blocos do Sistema

Fonte: Elaborado pelo Autor

A figura 13 apresenta o *insight* inicial da proposição do artefato para resolução do problema proposto adaptado à realidade em estudo.

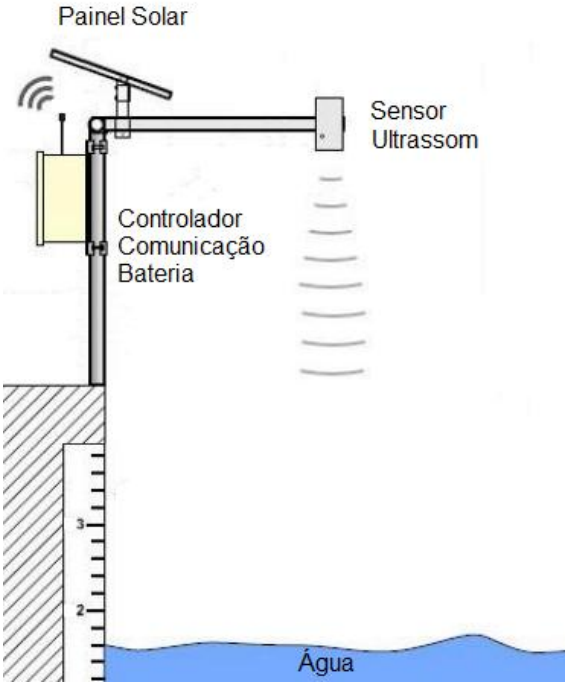

Figura 13: Proposta Inicial de Artefato

Fonte: Elaborado pelo Autor

Para o desenvolvimento do *hardware*, o principal componente é o Arduino baseado no microcontrolador Atmel AVR ATmega328.

Microcontroladores são conhecidos como sistema em um chip ou pela sigla SoC (*System-on-Chip* em inglês), ou seja, são pastinhas inteligentes que integram todos os elementos computacionais como processador, memórias, controladores, portas de entrada/saída, etc. em um único chip e que podem ser programados para a realização de tarefas específicas, como a leitura de sensores.

Atualmente os microcontroladores mais utilizados em projetos são o Microchip PIC, o Arduino e os Atmega da ATMEL, conforme dados da Pesquisa sobre o Mercado de Trabalho Brasileiro de Desenvolvimento de Sistemas Embarcados, Figura 14, elaborado pelo portal de conteúdos sobre desenvolvimento de sistemas embarcados (EMBARCADOS, 2015).

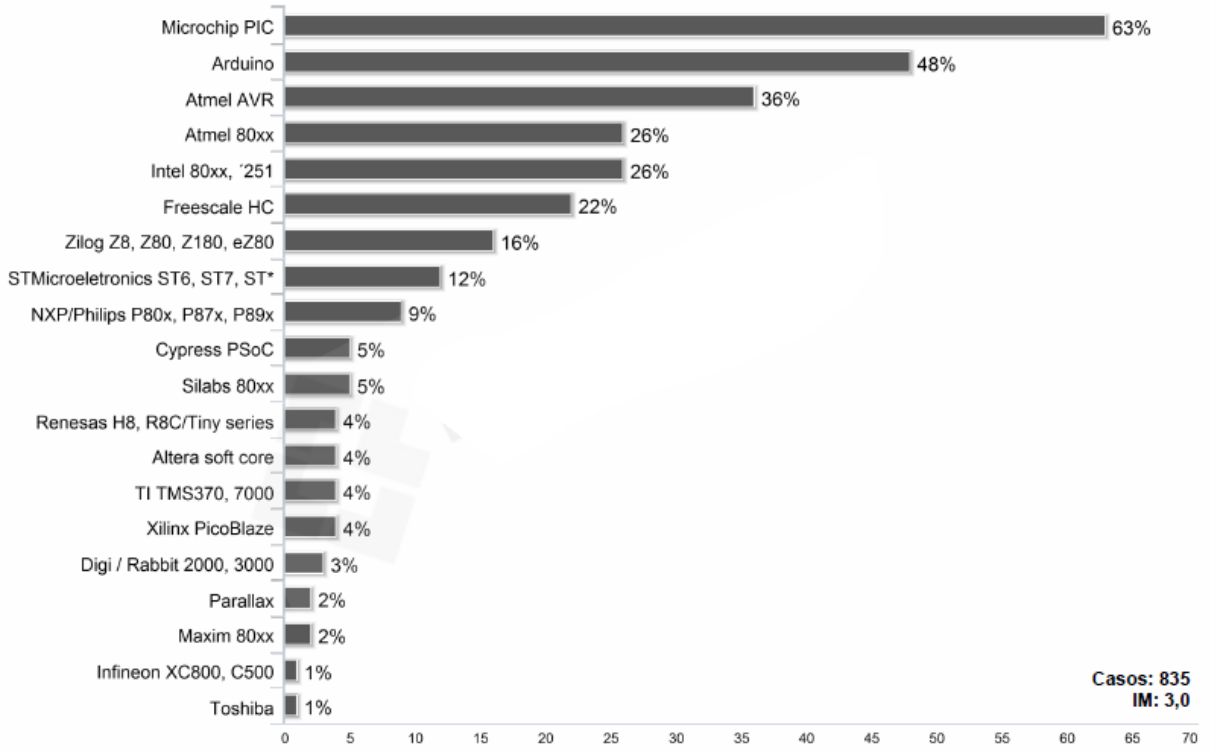

Figura 14: Pesquisa sobre Microcontroladores

Fonte: Embarcados (2015)

Considerando a existência de várias versões de Arduino, cada uma utilizando um microcontrolador ATmega diferente fabricado pela Atmel AVR, segundo dados da pesquisa de Embarcados (2015), tratar-se do microcontrolador

mais utilizado pelos desenvolvedores de sistemas eletrônicos embarcados do mercado brasileiro.

Além disso, em janeiro de 2016 a Microchip (2016) comunicou a aquisição da Atmel em uma operação de mais de 3,5 bilhões de dólares. Esta transação ainda está sujeita a aprovação dos acionistas da Atmel e de alguns órgãos reguladores americanos, entretanto, o valor da negociação demonstra a importância da Atmel e consolida a posição de liderança da Microchip no mercado mundial de microcontroladores.

O segundo componente de destaque do *hardware* é o Sensor de Ultrassom. Este sensor é transdutor, um componente eletrônico que tem a capacidade de “sentir” o ambiente segundo suas características de construção, permitindo que dispositivos eletrônicos interajam com o ambiente.

A figura 15 ilustra este processo. Para fazer a medição da distância, o sensor de ultrassom emite uma onda sonora acima de 40 kHz de frequência, inaudível ao ser humano (que escuta frequências de até 20 kHz), que se propagará na velocidade do som.

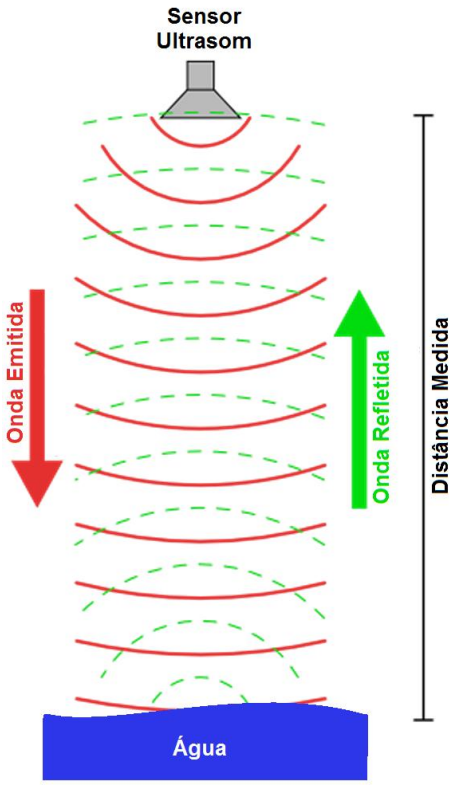

Figura 15: Sensor Ultrassônico - Princípio de funcionamento

Fonte: TANAKA (2013) - Adaptado de WIORA (2005)

Os sensores ultrassônicos podem ser utilizados para medir distâncias de forma não intrusiva a partir da emissão de uma onda sonora e a detecção do seu retorno, sendo a distância determinada pelo tempo que o som demora em ir e voltar (CONTRINEX, 2013, p. 244).

A necessidade de medição sem contato físico com o meio, denominada não intrusão, é vista por Mattos (2004) como de fundamental importância. O autor relata que outros dispositivos de medição do nível d'água como as réguas ou os sensores de contato do tipo boias podem ser arrastados e perdidos em função da ocorrência de eventos de grande magnitude (MATTOS, 20014, p.71).

Quando a onda colide na superfície da água, um sinal de retorno será refletido de volta para o sensor. A distância entre o sensor e a água pode então ser calculada pela fórmula: Distância = [Tempo ECHO * Velocidade do Som] / 2. Nesta fórmula, a velocidade do som é considerada igual a 340 m/s (metros por segundo).

Devido às características técnicas e de construção dos sensores de ultrassom apenas objetos dentro do feixe da onda, ilustrada na Figura 16, são detectados. A forma lobular produzida pelo sensor mostra a onda emitida e a imagem mais clara no centro o retorno com a região de maior precisão (SENSE, 2013, p. 6).

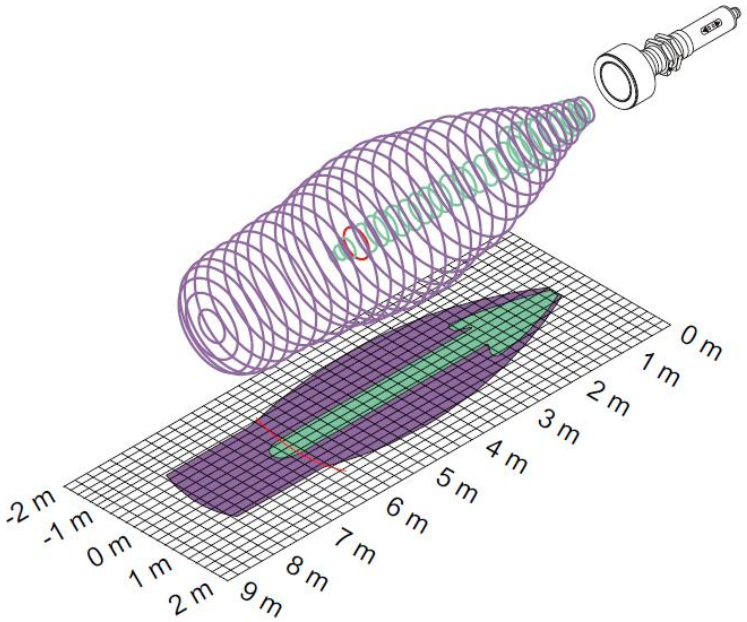

Figura 16: Sensor de Ultrassom Industrial

Fonte: TANAKA (2013) - Adaptado de Sense (2013, p. 6)

Os dados coletados dados são enviados para o portal WEB através da rede de telefonia celular *GSM/GPRS*. Esta tecnologia de comunicação possibilita manter o sistema "*online*" com um custo baixo devido ao sistema de tarifação das operadoras de telefonia móvel ser realizada por tráfego de dados.

Para a transmissão de dados, utiliza o módulo celular baseado no *chip* SIM900 devido ao baixo consumo de energia, adequado a aplicações *Machine to Machine* (M2M), para monitoramento em tempo real, atualmente designado como Internet das Coisas (*IoT*) (SILVA, 2010, p. 27).

Ilustrado na Figura 17, este módulo permite funcionalidades como efetuar e receber chamadas, enviar e receber mensagem de texto do tipo *Short Message Service* (SMS), ou torpedos como são popularmente conhecidos no Brasil, e acessar a internet por meio de conexão GPRS (McROBERTS, 2011, p. 24).

Figura 17: Módulo Celular GSM SIM900

Fonte: Elecfreaks (2015)

A vantagem do GSM está no uso da infraestrutura de telefonia celular, presente na maioria dos centros urbanos. Portanto, segundo Angermann, Guenther e Wendlandt (2010), nos sistemas de alerta de desastres naturais, seria desejável utilizar infraestruturas existentes, como a Internet.

Esta comunicação é bidirecional, o que permite ao Artefato receber retorno de dados como configurações e interagir com o ambiente através de alertas

sonoros, luminosos ou acionar remotamente uma cancela para bloquear o trânsito, não contemplados nesta fase do projeto.

Finalizando, na proposta do *hardware*, um Painel Solar com baterias recarregáveis fornece a energia necessária ao sistema, atendendo a dois requesitos. O primeiro ambiental, pela geração de energia limpa e o segundo pela necessidade de utilização do Artefato em localidades desprovidas do fornecimento de energia elétrica convencional, além da possibilidade de falta de energia elétrica em condições de chuvas extrema.

A linguagem de programação do Arduino deriva da linguagem *Wiring*, baseada na linguagem C. O *software* para programação roda em um Ambiente de Desenvolvimento Integrado ou IDE sigla para *Integrated Development Environment.*

Ilustrado na Figura 18, a IDE do Arduino possibilita a criação dos programas denominados *sketches.* Estes programas são gravados na memória *flash* do microcontrolador, processo que recebe a denominação de *firmware* , que é o *software* embarcado no *hardware*.

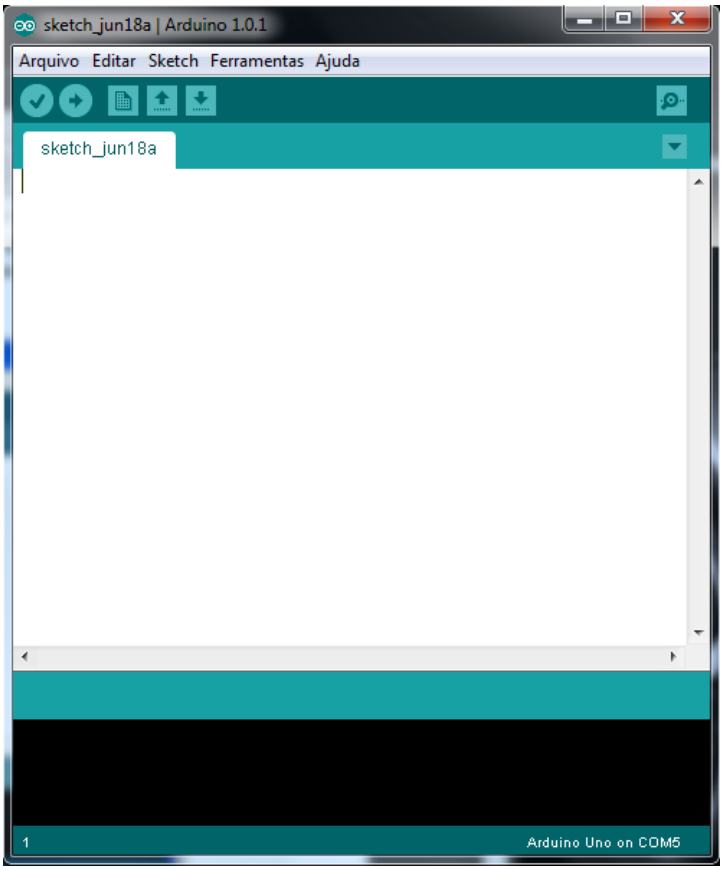

Figura 18: Tela Inicial do IDE Arduino

Fonte: O Autor

Na estrutura básica de um *Sketch* devem ser programados dois métodos fundamentais, o *setup,* executado uma só vez assim que a placa é ligada, e o *loop*, que terá um código de execução infinita. Um exemplo da programação é encontrado a seguir:

```
void setup( ) {
// Parâmetros de inicialização. Executa apenas uma vez
}
void loop( ) {
// Código de execução infinita
}
```

Diversas bibliotecas permitem manipular o hardware e simplificar o processo de escrita dos programas (*sketchs*) para o Arduino.

As saídas do projeto são realizadas de duas formas. A primeira são os alertas enviados em mensagens do tipo SMS aos responsáveis na Defesa Civil e a segunda para monitoramento através do portal WEB para acesso em qualquer *browser*.

A opção pelo envio de alertas em mensagens do tipo SMS deve-se ao fato que qualquer aparelho celular, do mais básico e antigo aos *smartphones* mais modernos, todos possuem capacidade de receber mensagens de SMS, bastando estar na área de cobertura da operadora de telefonia celular, mesmo que não disponha de saldo nos caso de planos “pré-pago”.

Finalmente, no portal WEB são recebidos e armazenados os dados dos sensores e exibem gráficos com informações em tempo real, utilizando a linguagem interpretada livre *PHP* e o Gerenciador de Banco de Dados *MySQL* diretamente no provedor de internet, sem a necessidade de aquisição de qualquer recurso de *hardware* ou *software.*

A Figura 19 ilustra a tela do gerenciador de banco de dados para persistência das informações recebidas do Artefato, fazendo uso do poder computacional da internet.

Figura 19: Tela de Dados do *Datalogger*

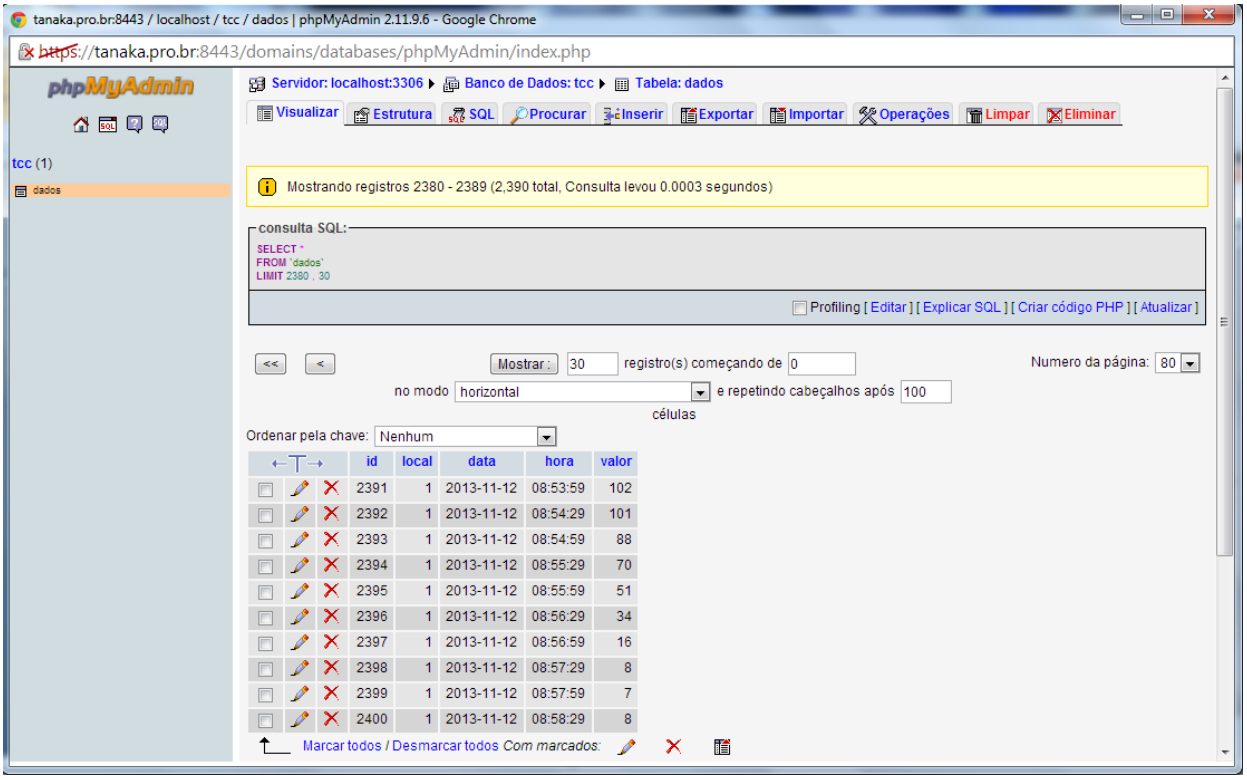

Fonte: TANAKA (2013)

Desenvolvido em PHP, uma linguagem *Server-Side,* onde todo processamento é realizado diretamente no servidor. Nestes sistemas, as informações são processadas no servidor WEB que interpreta e retorna o resultado que será exibido no *browser*.

Os gráficos para o monitoramento em tempo real são produzidos pela API (*Application Programming Interface)* do Google Chart, que podem ser exibidos em qualquer navegador de internet e sem a necessidade de instalação de qualquer componente adicional.

Cores padronizadas contribuem para uma fácil visualização da situação do local monitorado em quatro estágios: Normal; Observação; Atenção; e, Alerta nas cores azul, verde, amarelo e vermelho, respectivamente. Estas cores configuram um estilo padrão presentes em todos os gráficos do sistema, para permitir uma fácil visualização, leitura e identificação da situação.

A Figura 20 ilustra a tela do sistema no *browser,* disponível em http://www.tanaka.pro.br/saad.

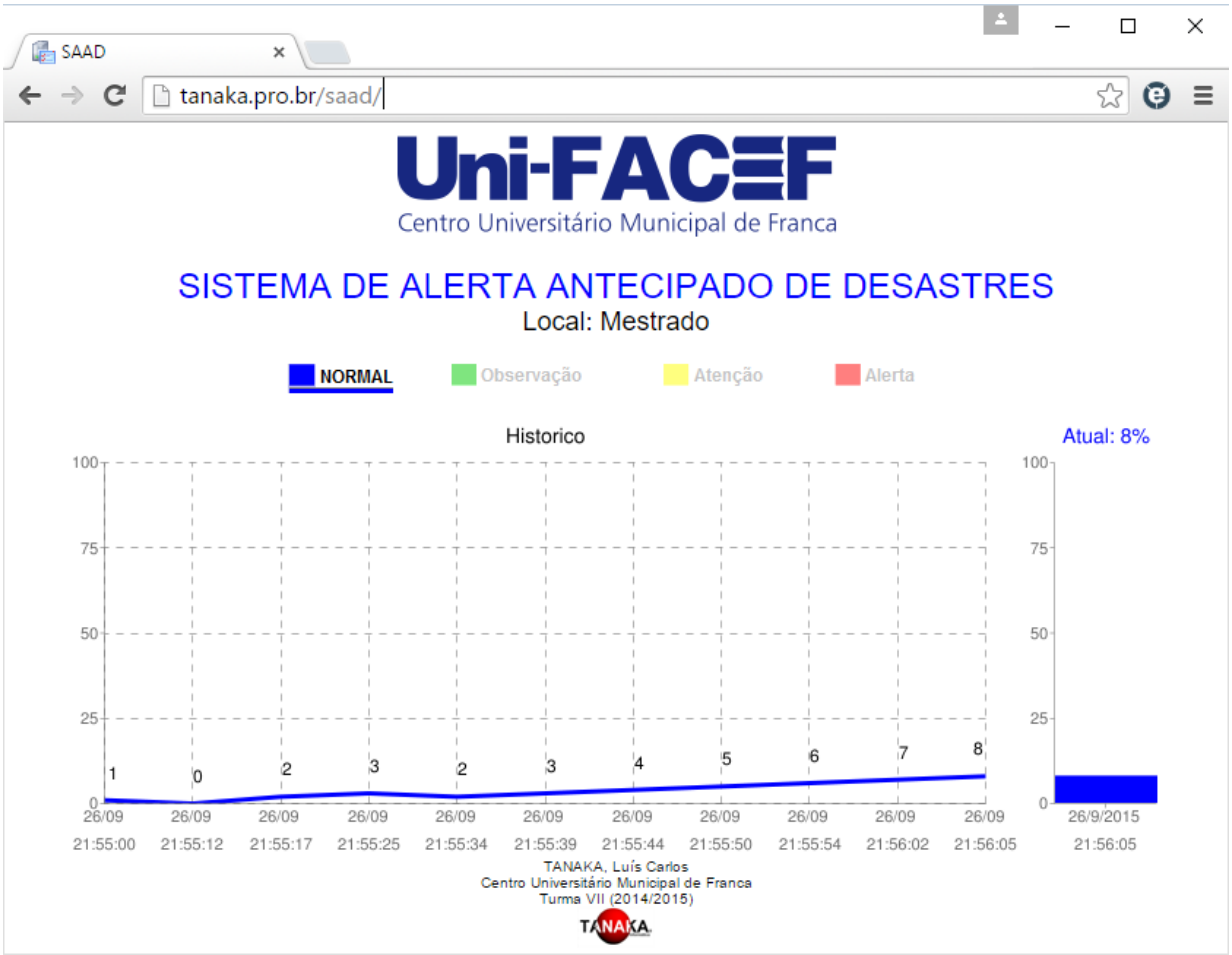

Figura 20: Tela do Sistema em www.tanaka.pro.br/saad

Fonte: O autor

O sistema processa informações em tempo real e atualiza a tela a cada 5 segundos, podendo identificar três informações conforme ilustrada na Figura 21. Primeiro o gráfico de situação, neste exemplo indicado o modo “Normal” na cor azul, o segundo gráfico indica o “nível atual”, exibindo o percentual, data e hora da medição e o terceiro gráfico exibe o “histórico” na cor correspondente à situação, as dez últimas leituras, data e hora das mesmas.

As cores mudam conforme o estado a ser informado no gráfico: azul para Normal; verde para Observação; amarelo para Atenção; e, vermelho para Alerta, ilustrados na Figura 21.

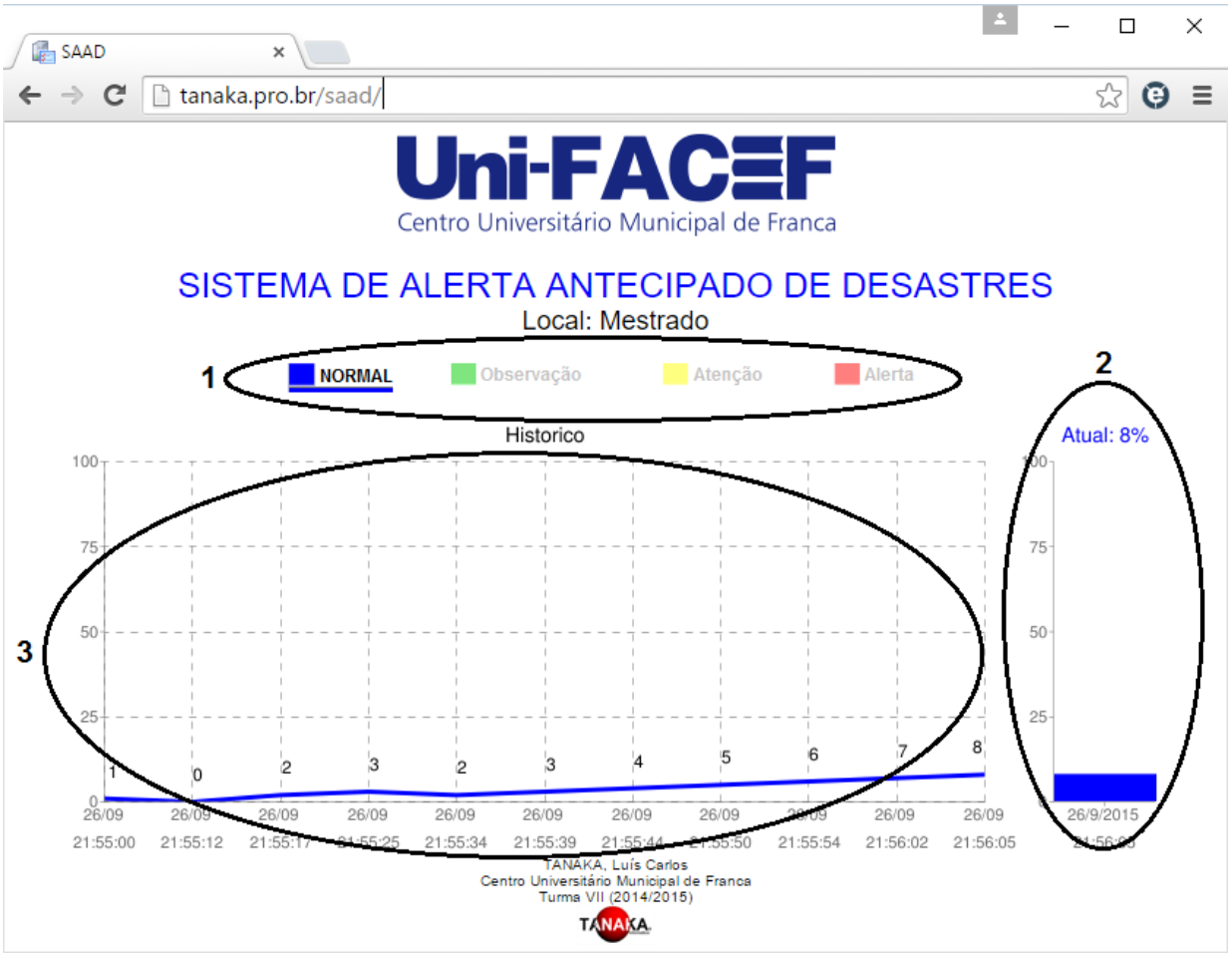

Figura 21: Tela do Sistema (Tipos de informações)

Fonte: O autor

A Figura 22 ilustra em detalhe o gráfico (1) da tela exibindo a Legenda Dinâmica de Situação na página WEB do sistema com a condição atual com destaque na cor representativa da situação e retirada do foco nos demais.

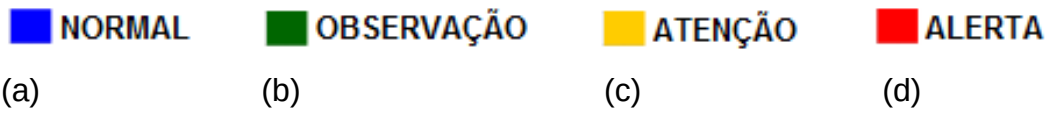

(a) (b) (c) (d)

Figura 22: Legenda Dinâmica: (a) azul, (b) verde, (c) amarelo, (d) vermelho

Fonte: TANAKA (2013)

A Figura 23 ilustra o gráfico (2) onde é exibida uma simulação em tempo real da calha do córrego, em cores que permitem visualizar os quatro níveis, conforme orientação de especialista consultado.

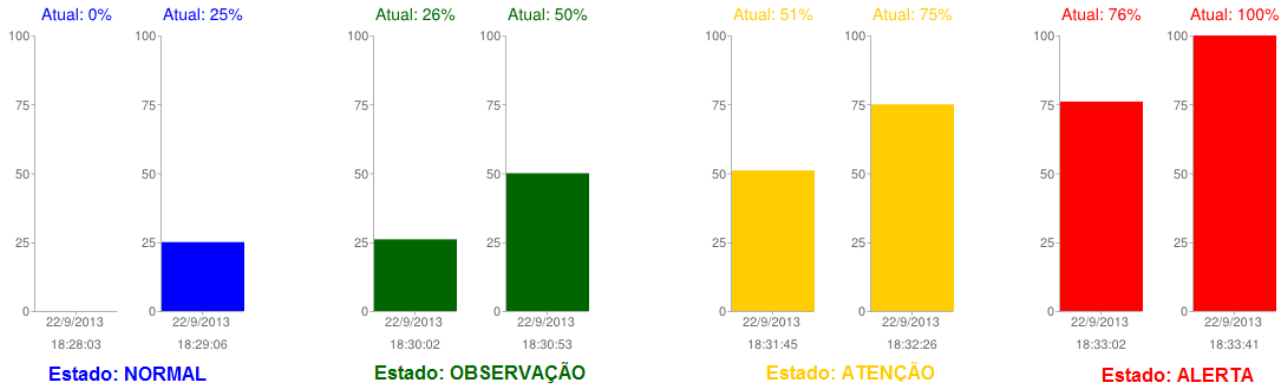

(a) (b) (c) (d)

Figura 23: Gráfico 2 – Situação Atual. (a) azul, (b) verde, (c) amarelo, (d) vermelho

Fonte: TANAKA (2013)

A Figura 24 ilustra o gráfico (3) que exibe o histórico com as últimas 10 leituras realizadas, exibindo o nível do córrego no local monitorado em escala de zero a 100%, data e hora da leitura.

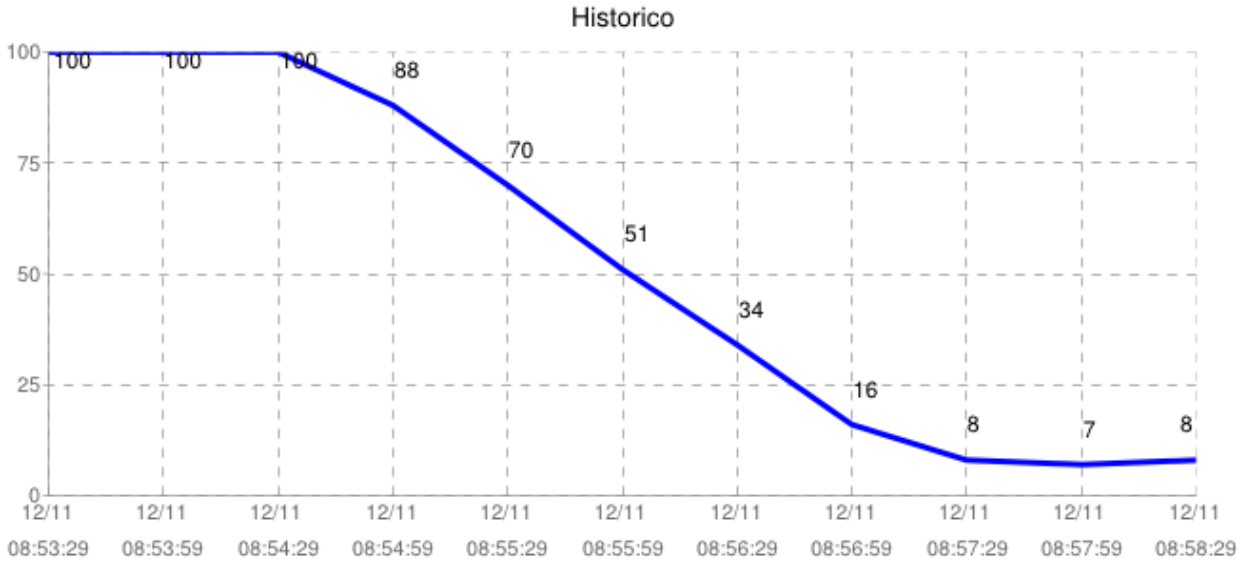

Figura 24: Gráfico 3 - Histórico (dados fictícios)

Fonte: TANAKA (2013)

A cada mudança de situação o Artefato envia mensagens de alerta via SMS para os números dos telefones celulares cadastrados.

As mensagens possuem uma formatação padrão contento o responsável pelo aviso seguido do local monitorado e o estado em que se encontra o local conforme o exemplo:

```
Uni-FACEF informa:
O local MESTRADO entrou em estado de OBSERVAÇÃO
```

De forma análoga, porém quando a leitura retorna do estado de observação para o estado de normalidade, o sistema envia uma mensagem de SMS de notificação com o texto:

```
Uni-FACEF informa:
O local MESTRADO saiu do estado de OBSERVAÇÃO
```

O Artefato pode ser aperfeiçoado com conexão de rede sem fio, sensores inteligentes, entre outros, dentro dos conceitos de Internet das Coisas (IoT) e Cidade Inteligente (*Smart City*).

4.2. DESENVOLVIMENTO DO ARTEFATO

Concluído o projeto inicia-se o desenvolvimento do artefato, utilizando diferentes abordagens como algoritmos computacionais, representações gráficas e protótipos.

O propósito do trabalho é projetar, construir e testar um sistema embarcado baseado em microcontrolador, sensores e atuadores, construído com um orçamento de baixo custo para uma aplicação no mundo real.

Neste contexto apresenta-se o protótipo do Artefato projetado, ilustrado na figura 25, observa-se as partes que compõe as partes externas do *hardware,* segundo definições na proposição de artefato para a solução do problema e na figura 26 pode se observar os componentes internos, visualizando o Arduino, o sensor de ultrassom, o módulo celular GSM, o painel solar e bateria.



Figura 25: Artefato Construído – Versão 1.0

Fonte: TANAKA (2013)



Figura 26: Vista Interna do Artefato na Versão 1.0

Fonte: TANAKA (2013)

Para o desenvolvimento do Artefato são necessários três etapas de trabalho. A primeira refere-se ao *hardware* do dispositivo que é parte física do protótipo, a segunda refere-se ao *software* do dispositivo composto do *firmware* que é o programa do microcontrolador e a terceira o portal WEB para o monitoramento.

Na primeira etapa realiza-se a montagem do *hardware* conforme o diagrama da figura 27 mostrando o esquema das conexões envolvidas. Na comunicação do Arduino com o módulo celular são utilizados os pinos 4 e 5, respectivamente RX e TX. O sensor de ultrassom está conectado aos pinos 8 e 9, respectivamente *Echo* e *Trigger*, ou seja, envio do sinal pelo pino 9 e leitura do retorno pelo pino 8.

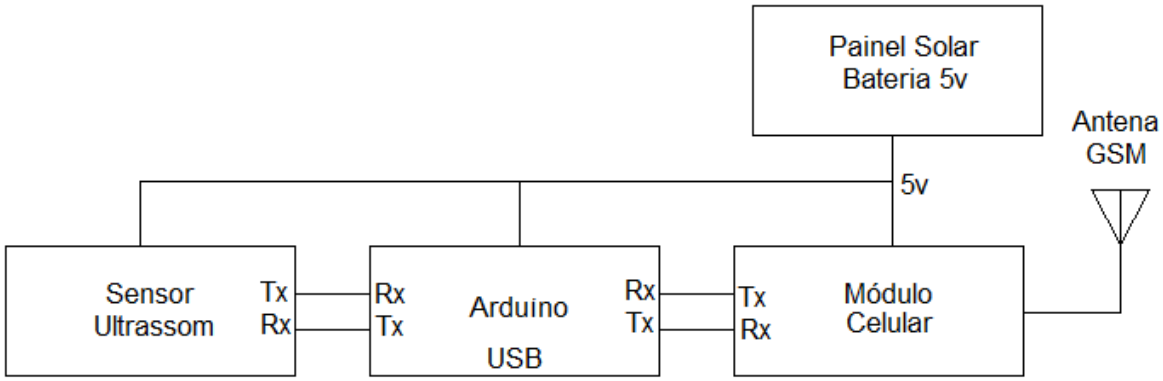

Figura 27: Esquema de Conexões

Fonte: Elaborado pelo Autor

O conjunto Bateria e Painel Solar fornece a tensão de 5 volts necessária para energizar todos os componentes eletrônicos do sistema, inclusive o Arduino, que foi alimentado diretamente pela porta USB utilizada na comunicação com o computador e para programação.

O módulo celular é mantido ligado e operacional o tempo todo por hardware, conectando 5 volts no pino PWR, devido o tempo que o módulo necessita para registrar-se na rede de telefonia celular, independentemente da operadora utilizada. Desta forma, para evitar a espera de quase um minuto para o módulo ligar, registrar-se na rede e ficar disponível para uso, optou-se pela disponibilidade imediata do recurso em detrimento do consumo de energia.

A segunda etapa é o desenvolvimento do *sketch,* programa que será executado no Arduino. Ilustrado na figura 28, o sketch é composto por três blocos

básicos, o primeiro destinado à declaração das variáveis globais, o segundo é o setup destinado às inicializações e o terceiro o loop de execução infinita.

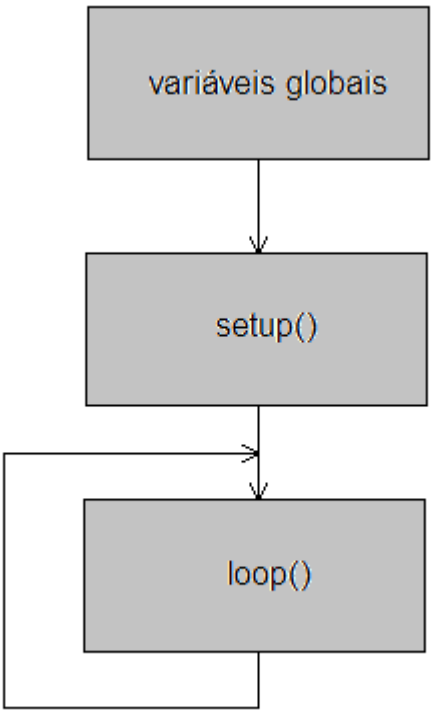

Figura 28: Diagrama de Blocos do *Sketch*

Fonte: Elaborado pelo Autor

O sketch contém as instruções para o microcontrolador execute o controle dos componentes do *hardware*, o acionamento e a leitura do sensor de ultrassom, o controle do envio de alertas por SMS e o envio dos dados para o portal WEB através do módulo GSM.

Entretanto, não foram utilizadas as bibliotecas para o desenvolvimento do *sketch*, sendo todos os comandos controlados pelo próprio programa, como o código para leitura do sensor de ultrassom, escrito na função SensorUS() a seguir:

```
// Função para leitura do sensor de ultrassom
float SensorUS(){
  digitalWrite(trigPin, LOW);
  delayMicroseconds(2);
  digitalWrite(trigPin, HIGH);
  delayMicroseconds(10);
```

```
  digitalWrite(trigPin, LOW);
  float duracao = pulseIn(echoPin, HIGH);
  float distancia = duracao / 58;
  float nivel = calha-(distancia-altura);
  float percentual = ((nivel * 100)/calha);
  return percentual;
}
```

Para ativar o sensor de ultrassom e realizar a leitura de distância, inicialmente é colocado o pino 9 do microcontrolador que está conectado ao pino *trigger* do sensor em nível baixo (zero volts) por dois microssegundos. Em seguida, o pino 9 é colocado em nível alto (5 volts) pelo período de 10 microssegundos para em seguida voltar novamente ao nível baixo. Na sequência, coloca-se o pino 8 do microcontrolado que está conectado ao pino *echo* do sensor em nível alto para "escutar" o sinal e então medir o tempo que este demora para retornar (*echo)*. Como a velocidade do som no ar é conhecida (cerca de 340 metros por segundo) aplica-se a regra de três com o tempo do *echo* e divide por dois, visto que o sinal percorreu o caminho duas vezes, do sensor até a água e o retorno, e o resultado final é o valor em metros da distância entre o sensor e a água.

Como os valores da altura da calha do córrego e da altura do sensor são informados como parâmetro inicial do sistema, a função então calcula e retorna ao microcontrolador o nível correto do córrego em valores que variam na escala de zero a 100 por cento. O código completo pode ser visualizado no Apêndice 1.

Finalmente, na terceira etapa é o desenvolvimento do portal WEB escrito na linguagem interpretada livre PHP. A implantação do código em PHP que será executado no servidor foi realizada diretamente no provedor de serviços de hospedagem de internet. Ao acessar o endereço http://www.tanaka.pro.br/saad, o PHP imediatamente executa o arquivo index.php.

O index.php desenha o *layout*, monta a tela inicial do sistema e efetua a abertura do banco de dados através do arquivo conexão.php para produzir os gráficos auxiliado pelos arquivos legenda.php para a legenda dinâmica de situação, o chart.php responsável pelo gráfico de histórico com as dez últimas leituras e o arquivo chart1.php responsável pelo gráfico de do nível em tempo real.

Completa o sistema escrito em PHP o arquivo insere.php utilizado pelo sketch do microcontrolador para inserir os dados lidos do sensor de ultrassom diretamente no banco de dados MySQL.

A aplicação possibilita visualizar gráficos em tempo real do local monitorado, atualizando automaticamente as informações em tela a partir de qualquer *browser web*. Os códigos completos podem ser visualizados no Apêndice 2.

4.3. VALIDAÇÃO DO ARTEFATO

O Artefato desenvolvido a partir de uma pesquisa sustentada pelo *Design Science Research* é a prova de sua validade. Hevner (2007) propõe cinco formas de avaliar os artefatos gerados pelo DSR: Observacional; Analítica; Experimental; Teste; e, Descritiva.

Diante dessas possibilidades, nesta etapa do trabalho foram realizados dois tipos de avaliações: teste e descritiva. A primeira, teste, verifica se o sistema atende aos parâmetros desejados quanto a sua funcionalidade e utilidade. A segunda validação, descritiva, busca, essencialmente, demonstrar a utilidade do artefato em diferentes contextos (DRESCH, 2015, p.98).

Desta forma, o Artefato foi avaliado em ensaios controlados em laboratório conforme Dresch *et al* (2015), onde “o investigador vai observar e medir o comportamento do artefato na solução do problema”.

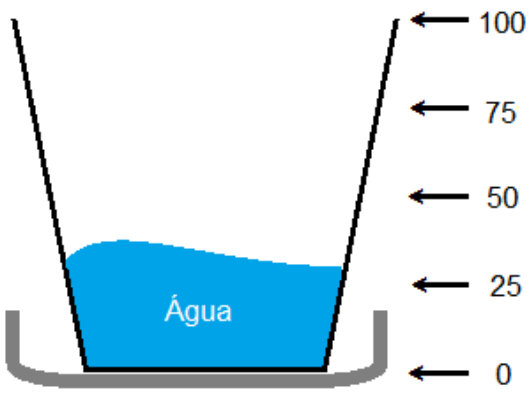

Figura 29: Recipiente para o Simulador

Fonte: Elaborado pelo Autor

A Figura 29 ilustra a proposta de recipiente em escala para simular a calha do córrego com o objetivo de demonstrar o funcionamento e verificar comportamento do protótipo do Artefato. Uma pequena bomba de água proporciona o enchimento do recipiente, enquanto o sistema envia as informações para o portal WEB e os dados são monitorados nos gráficos *online*.

A marcação na lateral do recipiente permite acompanhar os quatro níveis (normal, observação, atenção e alerta), e acompanhar a mudança de cores dos gráficos e o envio de alertas por SMS aos celulares cadastrados. Assim, foi construído um protótipo do dispositivo ilustrado na Figura 30 para a validação do artefato em ensaios controlados e laboratório.

Figura 30: Testes em Laboratório

Fonte: TANAKA (2013)

Os ensaios se iniciam com a bomba de água enchendo o recipiente de forma gradual. Ilustrado na figura 31 este ensaio exibe na tela do *browser* a

indicação de situação “Normal” na cor azul. As leituras partiram de zero até 25 permanecendo a cor azul em todos os gráficos. Nesta condição nenhuma mensagem de SMS foi enviada porque apresenta uma condição que se mantém na normalidade.

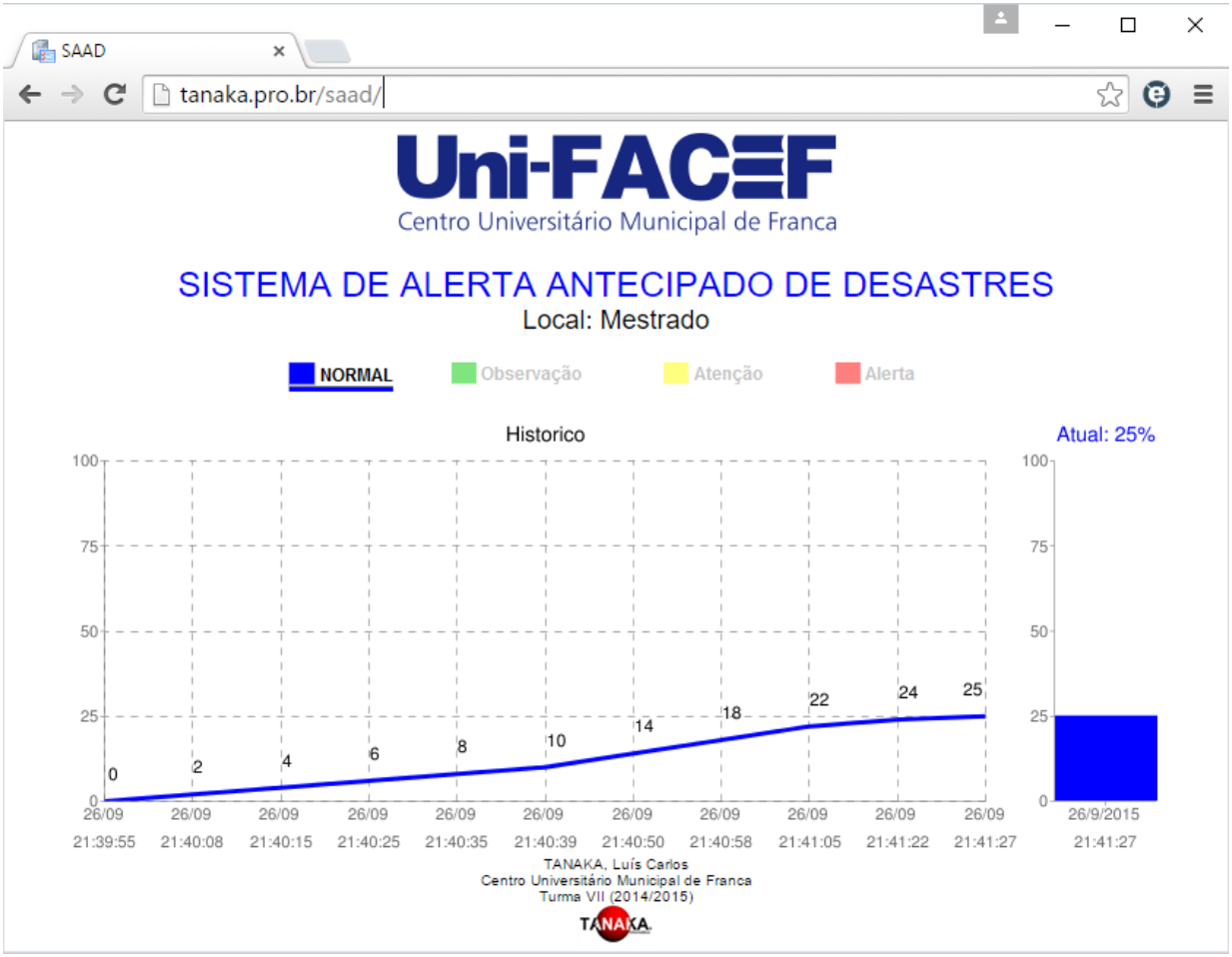

Figura 31: Exemplo em Situação de Normalidade

Fonte: O autor

Com a bomba de água permanecendo ligada, continua o enchimento do recipiente. Na sequência do ensaio ilustrado na figura 32 observa-se a mudança da situação para “Observação” assim que a água do recipiente atinge a marca de 26% e também a mudança da cor dos gráficos para verde.

Neste instante o Artefato envia mensagem de alerta por SMS para os celulares cadastrados informando a mudança para o estado de observação com o texto:

Uni-FACEF informa:

O local MESTRADO entrou em estado de OBSERVAÇÃO

Figura 32: Exemplo em Situação de Observação

Fonte: O autor

Esta condição permanece até o nível da atingir a marca de 50% mantendo a cor verde.

Contudo, o recipiente continua enchendo e o nível supera a marca de 50%. Neste instante os gráficos, ilustrado na Figura 33, alteram novamente de cor, agora para amarela indicando uma situação “Atenção”.

Novamente o Artefato envia mensagem de alerta por SMS para os celulares cadastrados, informando a mudança para o estado de observação com o texto:

```
Uni-FACEF informa:
O local MESTRADO entrou em estado de ATENÇÃO
```

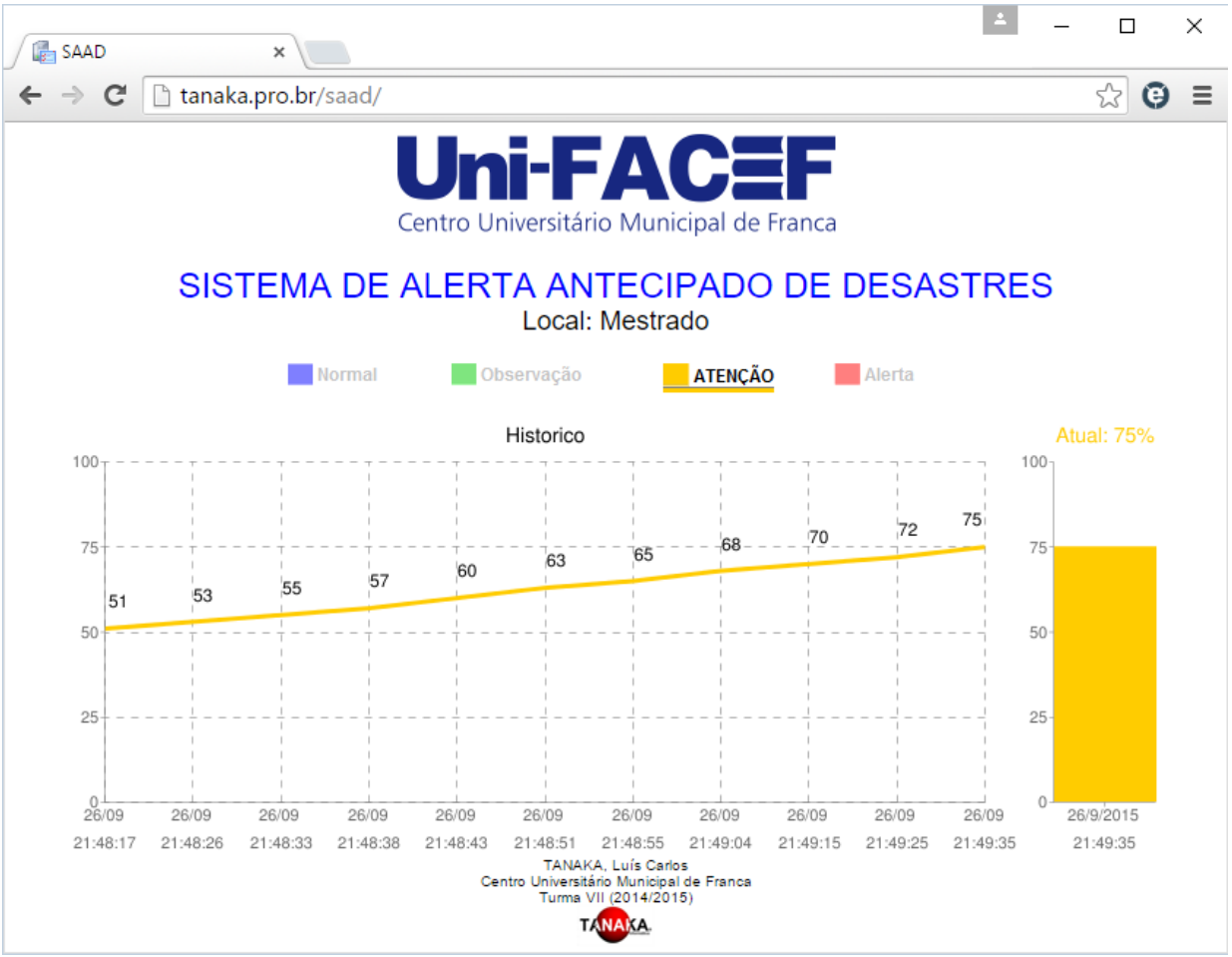

Figura 33: Exemplo em Situação de Atenção

Fonte: O autor

O recipiente continua enchendo de água devido à bomba permanecer ligada e o nível ultrapassa a marca de 75%. Finalmente, os gráficos exibem a cor vermelha indicando a situação “Alerta” conforme a Figura 34.

Neste momento o Artefato envia mensagem de SMS para os celulares cadastrados alertando para a entrada ao estado de Alerta com o texto:

```
Uni-FACEF informa:
O local MESTRADO entrou em estado de ALERTA
```

Esta condição permanece até mesmo quando o recipiente completa a capacidade de água atingindo a marca de 100%, ocorrendo o transbordamento pelas laterais conforme previsto.

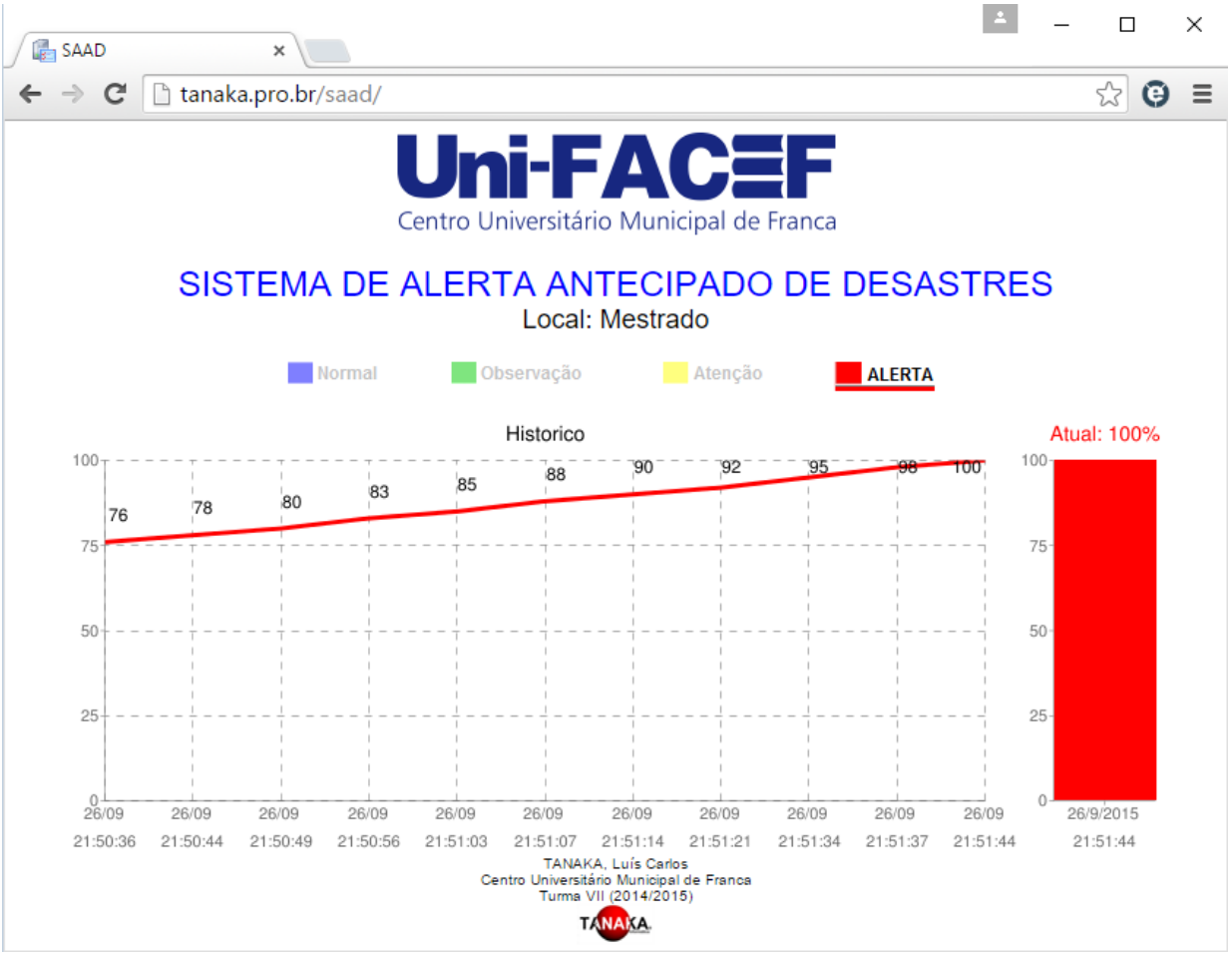

Figura 34: Exemplo em Situação de Alerta

Fonte: O autor

Neste momento desliga-se a bomba que agora proporciona a retirada da água do recipiente por gravidade, repetindo o processo de forma análoga, porém em sentido decrescente.

As mensagens de alerta por SMS passam a indicar os textos de saída dos estados monitorados, a primeira "saiu do modo de ALERTA" quando o nível cai abaixo de 75%, depois o texto "saiu do estado de ATENCAO" quando o nível fica abaixo de 50%, seguido do texto "saiu do estado de OBSERVACAO" quando o nível desce para menos de 25%.

Em seguida é enviada uma mensagem com o texto "retornou ao estado NORMAL" avisando que o nível do local está em condições normais.

O Artefato construído permitiu avaliar os componentes do sistema de monitoramento e alerta prévio de alagamentos bem como o desenvolvimento, aplicação, operação e testes destes componentes.

Devido à multidisciplinaridade deste projeto, exige habilidades em diferentes áreas do conhecimento como: eletrônica, informática (*hardware* e *software*) além de programação de microcontroladores.

Todo o projeto teve um direcionamento eminentemente prático e foco na utilidade segundo o método *Design Science*. Os investimentos necessários para o desenvolvimento do Artefato, como o apresentado em Tanaka (2013) na primeira versão, foram custeados pelo próprio pesquisador.

Apesar disso, o projeto passou por série de reengenharias em relação à versão inicial, que no momento são realizados estudos complementares como: módulos de rede xBee, tecnologia de comunicação sem fio com baixo consumo de bateria e transmissões de longa distância; módulo ESP8266, tecnologia *WiFi* para sensores inteligentes de baixo custo; e principalmente o sensor de ultrassom para o aprimoramento do projeto.

Entretanto, a pesquisa sustentada pelo *Design Science Research* não pode estar voltada somente ao desenvolvimento do artefato em si, mas expor evidências de que o artefato poderá ser utilizado para resolver problemas reais (TREMBLAY; HEVNER; BERNDT (2010) *apud* DRESCH (2015) p.96).

5. CONCLUSÕES

Em relação à questão central da pesquisa que investiga como as Tecnologias da Informação e Comunicação (TICs) para alerta antecipado de risco de inundação urbana podem contribuir para o desenvolvimento local, conclui-se que as TICs podem ser usadas para monitoramento e alerta de inundações urbanas a partir da criação de microssistemas, baseados especialmente no conceito da Internet das Coisas, inserido no paradigma das Cidades Inteligentes.

Foram formuladas questões complementares para orientar a condução da pesquisa. Uma primeira questão indagou se a ocorrência de desastres naturais, especialmente as inundações, impacta no desenvolvimento de uma região, causando perdas e danos econômico-financeiros e sociais.

A pesquisa com dados secundários mostrou que a ocorrência de inundações impacta sim negativamente no desenvolvimento de uma região. Este impacto é causado principalmente pelas perdas e danos econômico-financeiros e sociais, confirmadas essencialmente pelos dados estatísticos da ONU e IBGE e de trabalhos que mostram esta relação.

A segunda questão proposta questiona se os sistemas de alerta antecipado de desastres contribuem para diminuir as perdas e os danos causados pela ocorrência de desastres naturais. A pesquisa mostrou que os sistemas de alerta antecipado de desastres naturais possibilitam diminuir as perdas e os danos causados pela ocorrência de desastres naturais (inundações), confirmados segundo dados da WMO, INMET e de trabalhos acadêmicos que mostram esta relação.

Finalmente, a terceira questão indaga se é possível usar TIC e *IoT* para criar sistemas de alerta antecipado de desastres naturais mais eficientes para diminuir as perdas e os danos causados pela ocorrência de desastres naturais. A pesquisa e o desenvolvimento do artefato mostraram que as novas tecnologias da informação e comunicação, o conceito da Internet das Coisas e de Cidades Inteligentes permitem criar microssistemas de alerta antecipado de desastres naturais eficientes, de forma econômica, confirmado segundo análise do Artefato segundo o método *Design Science*.

As TICs têm a capacidade de provocar mudanças não apenas nas áreas de tecnologia e comunicação, mas nas relações dos indivíduos como um todo,

segundo Pereira e Silva (2010,) provocando mudanças e surgindo uma nova sociedade, a Sociedade da Informação. Neste contexto, as novas tecnologias apoiadas na internet se constituem em instrumentos de inclusão e de desenvolvimento, por meio da Internet das Coisas.

Destarte, justifica-se a opção pela *Design Science Research* - DSR ou Pesquisa em Ciência do Projeto como método do estudo, pois é uma meta-teoria que investiga a geração de conhecimento no processo de concepção de artefatos, e sobre como métodos de *Design* podem constituir pesquisa de caráter científico.

Pesquisadores têm manifestado argumentos favoráveis a um maior impacto das pesquisas acadêmicas na sociedade. Corroboram Dresch *et al* (2015), segundo os autores, normalmente a pesquisa acadêmica acaba não se transformando em produtos ou serviços úteis à sociedade.

O artefato desenvolvido permitiu identificar os componentes de um sistema de monitoramento e alerta prévio de alagamentos e o desenvolvimento, aplicação e operação destes componentes, cuja complexidade exige habilidade em diferentes áreas do conhecimento como eletrônica, *hardwares*, *softwares* e linguagens programação.

Assim, foi possível realizar testes funcionais em ambiente de laboratório, cuja simulação possibilitou obter dados primários e gráficos para validação, demonstrando confiabilidade necessária ao realizar as medições propostas. Entretanto, a plataforma Arduino foi utilizada neste projeto para fins acadêmicos, devendo, portanto o “produto final” ser construído em uma plataforma com as especificações mais exigentes e robustas do mercado.

Ressalta-se, no entanto, que o Artefato desenvolvido não tem a pretensão de substituir os sistemas existentes, como os descritos na seção 1.2 deste trabalho, mas, considerando que a maioria das cidades constituem locais de risco, contribuir para a segurança, o bem estar da população e desenvolvimento regional.

Este estudo conclui, portanto, que microssistemas de alerta antecipado de desastres contribuem para o desenvolvimento regional com a minimização de riscos e de consequências decorrentes de inundações, tipo de desastre natural recorrente em diversas das municipalidades no Brasil.

Limitações da pesquisa e sugestões para pesquisas futuras

As principais dificuldades encontradas na pesquisa foram e podem ser consideradas como limitação deste estudo o fato de terem sido realizados testes e validações utilizando-se apenas ensaios em laboratório. Por esta razão, sugere-se a instalação do Artefato em um ambiente real, necessário para a continuidade, aperfeiçoamento e com o objetivo de complementar os resultados delimitados nesta pesquisa.

Este trabalho não será encerrado aqui. Pretende-se, portanto, continuar e conduzir a pesquisa para aplicar o Artefato proposto em um ambiente real, adotando além do DSR o método de pesquisa-ação em que o pesquisador contribui e interage com o objeto de estudo (DRESCH, 2013, p.171).

Para futuros trabalhos nesta linha, existem ainda evoluções e melhorias a ser realizadas no projeto. Sugere-se a inclusão de novos recursos, a evolução da interface WEB e a inclusão de um *gateway* SMS de modo a permitir o envio de mensagens SMS para usuários cadastrados no *site*, entre outros.

Ressalta-se que o pesquisador deve propor soluções robustas que devem ser adaptadas à realidade, ao contexto de atuação e sua viabilidade (DRESCH, 2013, p.130), portanto sugere-se que novas pesquisas sejam realizadas com a aplicação de artefatos similares em novas realidades e contextos no cenário nacional.

REFERÊNCIAS

ANDRADE, J.P.M. Previsão hidrometeorológica visando sistema de alerta antecipado de cheias em bacias urbanas. Dissertação (Mestrado) – Escola de Engenharia de São Carlos, Universidade de São Paulo, São Carlos, 2006.

ANDRADE, Maria M.. Introdução à Metodologia do Trabalho Científico. 6 ed. São Paulo: Atlas, 2003

ANGERMANN, M.; GUENTHER, M.; WENDLANDT, K.. *Communication architecture of an early warning system.* Nat. Hazards Earth Syst. Sci., [s.l.], v. 10, n. 11, p.2215-2228, 2 nov. 2010. Copernicus GmbH. DOI: 10.5194/nhess-10-2215-2010.

BAX, M. P. DESIGN SCIENCE: Filosofia da Pesquisa em Ciência da Informação e Tecnologia. In: XV ENANCIB "ALÉM DAS NUVENS: Expandindo as Fronteiras da Ciência da Informação", 2014, Belo Horizonte. XV ENANCIB. Encontro Nacional de Pesquisa em Ciência da Informação, 2014. p. 3883-3903.

BRASIL, CONSTITUIÇÃO DA REPÚBLICA FEDERATIVA DO BRASIL de 5 de outubro 1988.

_____. Ministério da Integração Nacional. Instrução Normativa Nº 01, de 24 de agosto de 2012.

_____. Ministério da Integração Nacional. Anuário Brasileiro de Desastres Naturais: 2013. Secretaria Nacional de Proteção e Defesa Civil. Centro Nacional de Gerenciamento de Riscos e Desastres. Brasília: CENAD, 2014. 106p.

_____, Ministério da Agricultura, Pecuária e Abastecimento. Instituto Nacional de Meteorologia - INMET. Disponível em <http://www.inmet.gov.br/portal/index.php?r=home/page&page=omm>. Acesso em 22 set. 2015.

BRITO, Samuel Henrique Bucke. IPv6 - O Novo Protocolo da Internet. São Paulo: Novatec. 2013. 208 p.

BRÜGGEMAN, Fábio. Percepção de risco: a descoberta de um novo olhar. Florianópolis: Defesa Civil de Santa Catarina, 2009. 144p.

CONTRINEX, Eletrônica Industrial SA. Catálogo de Produtos 2013-2014 – Versão em português. Givisiez: Suíça, 2013. 244 p. Disponível em: http://www.contrinex.com/download/download. Acesso em 6 out. 2013.

CHEDE, Cezar Taurion. Desafios da Internet das Coisas. 2013. Disponível em: https://www.ibm.com/developerworks/community/blogs/ctaurion/entry/desafios_da_internet_das_coisas?lang=en. Acesso em 08 de fevereiro de 2016.

DEFESA Civil de São Bernardo do Campo – SP. 2011. Blog publicado em 19/06/2011. Disponível em: < http://dcsbcsp.blogspot.com.br/2011/06/enchente-inundacao-ou-alagamento.html>. Acesso em 17 nov. 2012.

DRESCH, Aline. *Design Science e Design Science Research* como Artefatos Metodológicos para Engenharia de Produção. 2013. 184 f. Dissertação (Mestrado) – Universidade do Vale do Rio dos Sinos, Programa de Pós-graduação em Engenharia de Produção e Sistemas, São Leopoldo, RS, 2013.

DRESCH, Aline *et al*. *Design Science Research*: Método de Pesquisa para Avanço da Ciência e Tecnologia. Porto Alegre: Bookman, 2015. 181 p.

ELECFREAKS. *GPRS/GSM Module-EFCom Pro*. Disponível em: http://www.elecfreaks.com/3275.html. Acesso em 6 out. 2013.

EMBARCADOS, Research. Relatório da Pesquisa sobre o Mercado de Trabalho Brasileiro de Desenvolvimento de Sistemas Embarcados 2015. Dez. 2015. Disponível em: http://www.embarcados.com.br/relatorio-da-pesquisa-mercado-de-trabalho-brasileiro-para-sistemas-embarcados-2015/. Acesso em 10 dez. 2015.

EM-DAT/CRED: *International Disaster Database / Centre for Research on the Epidemiology of Disasters. Université Catholique de Louvain – Brussels – Belgium*. Disponível em: <http://www.emdat.be>. Acesso em 19 jun. 2015.

FADEL, B.; SMITH, M. S. J. . Cultura Organizacional: alavanca ou entrave ao Desenvolvimento Regional. In: Bárbara Fadel. (Org.). Desenvolvimento Regional: Debates Intersiciplinares. 1 ed. São Paulo: Cultura Acadêmica, 2009, v. 1, p. 33-99.

FEMA - *Federal Emergency Management Agency. Recommendations from September 2015 NAC Meeting*. Disponível em: <http://www.fema.gov/media-library-data/1445261978368-d85bb64395f4b2bb7a4fe1d30fb31745/SignedSept2015Recs10-16-15(508c).pdf>. Acesso em: 20 nov. 2015.

FERREIRA, Aurélio Buarque de Holanda. Dicionário Aurélio da Língua Portuguesa. 5ª ed. Curitiba: Positivo, 2012. 2272 p.

FLORIANO, D. ; SANTOS, F. ; MELO, D. K. R. ; SCOZ, D. P. ; SEVEGNANI, J. A. SIGMAOn Sistema de Informação Geográfica para Monitoramento de Alagamentos On-line. In: 5º Workshop de Computação Aplicada à Gestão do Meio Ambiente e Recursos Naturais (WCAMA), 2014, Brasília. Anais do 5º Workshop de Computação Aplicada à Gestão do Meio Ambiente e Recursos Naturais (WCAMA), 2014.

FURTADO, Celso. Raízes do Subdesenvolvimento. Rio de Janeiro: Civilização Brasileira, 2003.

GIL, A. C. Métodos e Técnicas de Pesquisa Social. 5ª Ed. São Paulo: Atlas, 1999.

GONZÁLEZ-RIANCHO, P. *et al*. *A contribution to the selection of tsunami human vulnerability indicators: conclusions from tsunami impacts in Sri Lanka and Thailand (2004), Samoa (2009), Chile (2010) and Japan* (2011). Nat. Hazards Earth Syst. Sci., [s.l.], v. 15, n. 7, p.1493-1514, 3 jul. 2015. Copernicus GmbH. DOI: 10.5194/nhess-15-1493-2015.

GUEDINE, Paulo Sérgio Moreira. PROPOSTA DE DESENVOLVIMENTO REGIONAL: o modelo da Escola de Aprendizagem e cidadania de Franca. 2010. 199 f. Dissertação (Mestrado) - Curso de Desenvolvimento Regional, Centro Universitário de Franca, Franca, 2010.

HEVNER, Alan R. *A Three Cycle View of Design Science Research. Scandinavian Journal Of Information Systems*, Copenhague, v. 19, n. 2, p.1-6, 1 jan. 2007. Artigo 4. Disponível em: <http://aisel.aisnet.org/sjis/vol19/iss2/4>. Acesso em: 26 abr. 2015.

IBGE, Instituto Brasileiro de Geografia e Estatística. Perfil dos Municípios Brasileiros: Pesquisa de Informações Básicas Municipais - 2013. 11a ed. Rio de Janeiro: IBGE, 2014. 285 p.

KOBIYAMA, Masato *et al*. PREVENÇÃO DE DESASTRES NATURAIS: conceitos básicos. Curitiba: Organic Trading, 2006. 109 p.

LAKATOS, Eva M.; MARCONI, Marina A. Metodologia Científica. São Paulo: Atlas, 1991.

LÁZARO, Juliano; BARBOSA, Ivan Márcio; NARVAES, Igor da Silva. Acessibilidade aos dados de sensoriamento remoto. In: Tânia Maria Sausen, Maria Silvia Pardi Lacruz (Org.). Sensoriamento remoto para desastres. São Paulo: Oficina de Textos, 2015. 285 p.

LIMA, Renato Eugenio de. O mundo se viu vulnerável. Entrevista. Gazeta do Povo. Curitiba PR, 26 jun. 2005. Disponível em: http://www.cenacid.ufpr.br/textostemas.html. Acesso em 06 fev. 2016.

_____, Renato Eugenio de. Prevenção urbana só neutraliza abalos de até 6,5 graus. Entrevista. Gazeta do Povo. Curitiba PR, 17 ago. 2005. Disponível em: http://www.cenacid.ufpr.br/textostemas.html. Acesso em 06 fev. 2016.

LOPES, Maria do Céu Baptista. Incidência do uso das tecnologias de informação e comunicação no desenvolvimento local. 2005. 493 f. Tese (Doutorado) – Ciências Aplicadas ao Ambiente. Universidade de Aveiro, 2005.

MATTOS, Antonio Márcio Paiva. Monitoramento Hidrológico - Via Telefonia Celular - para apoio a Sistemas de Previsão de Cheias. 2004. 91 f. Dissertação (Mestrado) - Curso de Mestrado em Engenharia da Energia, Universidade Federal de Itajubá - UNIFEI, Itajubá, 2004.

McROBERTS, Michael. Arduino Básico. Tradução de Rafael Zanolli. São Paulo: Novatec Editora, 2011. 453 p.

MEDIONDO, Eduardo Mário. Infraestrutura Urbana Resiliente para Gestao de Riscos Hidrológicos. Simpósio Alagoano de Engenharia Civil – UFAL. 2010. Disponível em: http://www.pet.ufal.br/petcivil/downloads/saec2010/dia3mediondo.pdf. Acesso em 22 de março de 2013.

MELO, David K.R. de; SCOZ, Diogo P.; SANTOS, Fernando dos; MANTAU, Márcio J. Simulação de Alagamentos sob a Perspectiva do Solo: Uma Extensão da Ferramenta SIGMAOn. XXXV edição do Congresso da Sociedade Brasileira de Computação (CSBC 2015). Recife, 2015. Disponível em: http://bit.ly/AnaisCSBC2015. Acesso em: 01 ago. 2015.

MICROCHIP Technology Incorporated. *MICROCHIP TECHNOLOGY TO ACQUIRE ATMEL*. News Release de 19 janeiro 2016. Disponível em: http://www.microchip.com/pdf/MCHP_to_Acquire_Atmel.pdf. Acesso em: 24 jan. 2016.

MONZONI, Mário. NICOLLETTI, Mariana. A CIDADE PARA OS CIDADÃOS: Mobilidade, energia e agricultura urbana. Cidades Inteligentes e Mobilidade Urbana. Cadernos FGV Projetos. Rio de Janeiro. Ano 9, n.24, p.55-65. Jun/jul. 2014.

MORAES, Capitão PM Geraldo Benedito de. Plano Preventivo de Defesa Civil com Vistas às Inundações no Valo do Ribeira - PPDC do Vale do Ribeira: Atuação da Polícia Militar. 2003. 170 f. (Monografia de conclusão de Curso de Aperfeiçoamento de Oficiais). Academia de Polícia Militar do Barro Branco, São Paulo, 2003.

ONU, Organização das Nações Unidas. Como Construir Cidades Mais Resilientes: Um Guia para Gestores Públicos Locais. Genebra, Suíça: UNISDR. 2012a.

_____. *Climate ExChange*. WMO - *World Meteorological Organization*. Genebra: Tudor Rose, 2012b, 288 p.

_____. FATOS SOBRE DESASTRES. Departamento de Informação Pública das Nações Unidas, junho de 2012. Rio de Janeiro. 2012c.

_____. *Making Development Sustainable: The Future of Disaster Risk Management. Global Assessment Report on Disaster Risk Reduction*. Genebra, Suíça: UNISDR. 2015a.

_____. *The Human Cost of Weather-Related Disasters 1995-2015*. UNISDR - United Nations Office for Disaster Risk Reduction. 2015b, 30 p.

PÁDUA, E. M. M. Metodologia da pesquisa: abordagem teórica prática. Campinas: Papirus, 1996.

PAES, Wander de Moraes. INTEROPERABILIDADE MÓVEL: A INTERNET DAS COISAS. Revista da Universidade Vale do Rio Verde, Três Corações, v. 12, n. 1, p. 794-810, jan./jul. 2014.

PASTRELO, Davi Marques. Sistema desenvolvido no ICMC monitora enchentes em São Carlos. 2012. Sala de Imprensa - USP São Carlos. Disponível em: <http://icmc-usp.blogspot.com.br/2012/06/sistema-desenvolvido-no-icmc-monitora.html>. Acesso em: 10 set. 2014.

PENALOSA, Enrique. Cidades Inteligentes e Mobilidade Urbana. Cadernos FGV Projetos. Rio de Janeiro. Ano 9, n.24, p.21-29. Jun/jul. 2014.

PEREIRA Danilo Moura; SILVA, Gislane Santos. As Tecnologias de Informação e Comunicação (TICs) como aliadas para o desenvolvimento. Cadernos de Ciências Sociais Aplicadas. Vitória da Conquista-BA n. 10 , p.151-174. 2010.

PEREZ FILHO, A. *et al*. MONITORAMENTO E GERENCIAMENTO DE BACIAS URBANAS ASSOCIADOS A INUNDAÇÃO: Diagnose da Bacia do Ribeirão Quilombo na Região Metropolitana de Campinas Utilizando Geotecnologias. 2006. Revista do Departamento de Geografia, n. 19, p. 44-54.

RANGEL, Rogério. Internet das Coisas: nova revolução da conectividade. Inovação em Paulta, Rio de Janeiro, n. 18, p.4-7, dez. 2014.

RUIZ, Isadora. TIGRE, Anja. SMART CITIES ALÉM DA TECNOLOGIA: Gestão e Planejamento para a inovação urbana. Cidades Inteligentes e Mobilidade Urbana. Cadernos FGV Projetos. Rio de Janeiro. Ano 9, n.24, p.86-95. Jun/jul. 2014.

SAITO, Silvia Midori *et al.* Desastres Naturais. In: SAUSEN, Tânia Maria; LACRUZ, María Silvia Pardi. Sensoriamento remoto para desastres. São Paulo: Oficina de Textos, 2015. p. 23-42.

SAUSEN, Tânia Maria; LACRUZ, Maria Silvia Pardi. Sensoriamento remoto para desastres. São Paulo: Oficina de Textos, 2015. 285 p.

SCIENCE Buddies. *Comparing the Engineering Design Process and the Scientific Method.* 2015. Disponível em: http://www.sciencebuddies.org/engineering-design-process/engineering-design-compare-scientific-method.shtml?from=Blog. Acesso em 4 mai. 2015.

SEBRAE, Serviço Brasileiro de Apoio às Micro e Pequenas Empresas. Guia do Prefeito Empreendedor – Gestão Municipal 2013-2016. Disponível em: http://www.prefeitoempreendedor.sebrae.com.br/livros/pdf-livro/quia-prefeito.pdf. Acesso em 06 fev. 2016.

SEN, Amartya. Desenvolvimento como liberdade. São Paulo: Companhia das Letras, 2010.

SENSE, Sensores e Instrumentos. Catálogo de Sensores Ultrasônicos. 2013. 13 p. Disponível em: http://www.sense.com.br/idiomas/pt_BR//arquivos/produtos/arq0 /Sensor%20Ultrasonico%201.pdf. Acesso em 28 fev. 2013.

SILVA, Vanessa Sérgio da. Sistemas de M2M utilizando GSM. 2010. 94 f. Dissertação (Mestrado em Engenharia Eletrônica e Telecomunicações) – Universidade de Aveiro. Portugal.

SIMON, Hebert. *The Sciences of the Artificial*. 3 ed . Cambridge MIT Press, 1996.

TANAKA, Luís Carlos. TECNOLOGIA PARA MONITORAMENTO E PREVENÇÃO DE RISCO DE ALAGAMENTOS NA CIDADE DE FRANCA: sistema de telemetria e

alerta prévio com Arduino. 2013. 61 f. TCC (Graduação) - Curso de Sistemas de Informação, Centro Universitário de Franca, Franca, 2013.

UFSC, Universidade Federal de Santa Catarina. Centro Universitário de Pesquisa e Estudos sobre Desastres. Laboratório de Gestão de Riscos de Desastre - LabGrid. Comparação de produtos e metodologias para mapeamento de vulnerabilidade a desastres. - Florianópolis: CEPED UFSC, 2014. 115 p.

VAISHNAVI, Vijay K. *et al*. *Design Science Research Methods and Patterns: Innovating Information and Communication Technology*. Atlanta: Auerbach Publications, 2007. 248 p.

VELASCO, David W.; COOK, Michael J. Medição De Velocidade Do Escoamento Em Rios E Sua Aplicação Em Sistemas De Alerta. XIX Simpósio Brasileiro de Recursos Hídricos. 2011. Disponível em: https://www.abrh.org.br/SGCv3/index.php?PUB=3&ID=81&PAG=12. Acesso em 06 out. 2013.

VIEIRA, Paulo Rodrigues. Sistemas de alerta e articulação institucional. Revista CEIVAP. Maio 2011. Paraíba, 2011. p.39.

WAHLSTRÖM, Margareta. Japan's resilience lessons. United Nations Office for Disaster Risk Reduction (UNISDR). 6 Mar 2012. Disponível em: <https://www.unisdr.org/archive/25836>. Acesso em 7 dez. 2015.

WEISS, Marcos Cesar; BERNARDES, Roberto Carlos; CONSONI, Flavia Luciane. Cidades inteligentes como nova prática para o gerenciamento dos serviços e infraestruturas urbanos: a experiência da cidade de Porto Alegre. Urbe, Rev. Bras. Gest. Urbana, [s.l.], v. 7, n. 3, p.310-324, dez. 2015. FapUNIFESP (SciELO). DOI: 10.1590/2175-3369.007.003.ao01.

WIORA, Georg. *Principle of a sonar or radar distance measurement*. 3 de outubro de 2005. Disponível em: <http://commons.wikimedia.org/wiki/File:Sonar_Principle_EN .svg?uselang=pt-br. Acesso em 16 nov. 2012.

ZAHED FILHO, Kamel *et al.* Sistemas de Alerta a Inundações em Áreas Urbanas. Universidade de São Paulo . Seminários: Água em Ambientes Urbanos. Nov. 2012. São Paulo: USP.

APÊNDICES

APÊNDICE 1 - Programa do Arduino *Sketch*

```
#include <SoftwareSerial.h>
#include <String.h>
#include <stdio.h>

// Pinos para o Sensor de Ultrassom
const int trigPin = 9;
const int echoPin = 8;

static unsigned long startTempoLED, startTimeSMS, nowTimeSMS,
nowTimeWEB = 0;
int enableSMS, etapaSMS, etapaWEB, ult_envio, valor, sensor,
altura, calha = 0;
int flagStatus, flagAnterior, txt = 0;
int enableWEB = 1;
char buffer, tempBuffer, sp_valor;

int msg, cont, qdePhone = 0;
int local = 1;
String patrocinador = "Uni-FACEF";

// Array NUMEROS de celular para envio de SMS (ALERTA)
char* smsPhone[] = {
    "16999990001", // Numero do celular1
    "16999990002", // Numero do celular2
    "16999990003", // Numero do celular3
    "16999990004", // Numero do celular4
    "16999990005", // Numero do celular5
};

// Array TEXTO para mensagens de SMS (ALERTA)
char* smsTexto[] = {
     "retornou ao estado NORMAL",      // 0
```

```
     "entrou em estado de OBSERVACAO", // 1
     "saiu do estado de OBSERVACAO",   // 2
     "entrou em estado de ATENCAO",    // 3
     "saiu do estado de ATENCAO",      // 4
     "entrou em estado de ALERTA",     // 5
     "saiu do modo de ALERTA",         // 6
};

void setup(){
  calha  = 26; //Altura da calha do corrego
  altura = 8;  //Altura do sensor (zona cega)

  // Ultrassom
  pinMode(trigPin, OUTPUT);
  pinMode(echoPin, INPUT);

  startTempoLED = millis(); //seta parametro inicial para o
contador millis
  pinMode(13, OUTPUT);
  mySerial.begin(9600);
  Serial.begin(9600);
  delay(500);

  // configura gsm
  mySerial.println("ATZ");
  delay(100);
  ShowSerialData(); // exibe resposta
}

void loop(){
  if (mySerial.available())
    Serial.write(mySerial.read());
    piscaLED();
    sendWEB();
```

```
}

//==============================================================
=====
// Função para Atualizacao do site WEB
void sendWEB(){
  if (etapaWEB == 0){
    valor = int(SensorUS()); // Verifica o valor do sensor no
inicio da funcao
    Serial.print("Comparando valor: ");
    Serial.print(valor);
    Serial.print(" - com ult_envio: ");
    Serial.print(ult_envio);
    Serial.println(" ");
    mySerial.println("AT+CSQ");
    ShowSerialData(); // exibe resposta
    nowTimeWEB = millis();
    if (valor == ult_envio){
      etapaWEB = 9; // Para ignorar o envio WEB
      Serial.println("Envio para WEB ignorado!");
    }
    else etapaWEB = 1; //vai para proxima etapa
  }

  if (etapaWEB == 1 && (millis() >= nowTimeWEB + 100)){
//passou 0.1 segundo
    mySerial.println("AT+CGATT?");
    ShowSerialData(); // exibe resposta
    nowTimeWEB = millis();
    etapaWEB = 2;
  }

  if (etapaWEB == 2 && (millis() >= nowTimeWEB + 100)){
//passou 0.1 segundo
```

```
mySerial.println("AT+SAPBR=3,1,\"CONTYPE\",\"GPRS\"");//settin
g the SAPBR, the connection type is using gprs
    ShowSerialData(); // exibe resposta
    nowTimeWEB = millis();
    etapaWEB = 3;
  }

  if (etapaWEB == 3 && (millis() >= nowTimeWEB + 1000)){
//passou 1 segundo

mySerial.println("AT+SAPBR=3,1,\"APN\",\"CMNET\"");//setting
the APN, the second need you fill in your local apn server
    ShowSerialData(); // exibe resposta
    nowTimeWEB = millis();
    etapaWEB = 4;
  }

  if (etapaWEB == 4 && (millis() >= nowTimeWEB + 2000)){
//passou 3 segundos
    mySerial.println("AT+SAPBR=1,1");//setting the SAPBR, for
detail you can refer to the AT command mamual
    ShowSerialData(); // exibe resposta
    nowTimeWEB = millis();
    etapaWEB = 5;
  }

  if (etapaWEB == 5 && (millis() >= nowTimeWEB + 2000)){
//passou 3 segundos
    mySerial.println("AT+HTTPINIT"); //init the HTTP request
    ShowSerialData(); // exibe resposta
    nowTimeWEB = millis();
    etapaWEB = 6;
  }
```

```
  if (etapaWEB == 6 && (millis() >= nowTimeWEB + 1000)){
//passou 2 segundos
    String url =
"AT+HTTPPARA=\"URL\",\"http://www.tanaka.pro.br/tcc/insere.php
?";
      url.concat("local=");
      url.concat("1");
      url.concat("&valor=");
      url.concat(String(valor));
      url.concat("\"");
      mySerial.println(url);
      ShowSerialData(); // exibe resposta

//mySerial.println("AT+HTTPPARA=\"URL\",\"www.tanaka.pro.br/tc
c/insere.php?local=1&valor=10\"");
    nowTimeWEB = millis();
    ult_envio = valor; //Atualiza variavel para controle de
envio
    etapaWEB = 7;
  }

  if (etapaWEB == 7 && (millis() >= nowTimeWEB + 1000)){
//passou 2 segundos
    mySerial.println("AT+HTTPACTION=0");//submit the request
    ShowSerialData(); // exibe resposta
    nowTimeWEB = millis();
    etapaWEB = 8;
  }

  if (etapaWEB == 8 && (millis() >= nowTimeWEB + 3000)){
//passou 5 segundos
    mySerial.println("AT+HTTPREAD");// read the data from the
website you access
```

```
    ShowSerialData(); // exibe resposta
    nowTimeWEB = millis();
    etapaWEB = 9;
  }

  if (etapaWEB == 9 && (millis() >= nowTimeWEB + 500)){
//passou 0.5 segundos
    mySerial.println("");
    ShowSerialData(); // exibe resposta
    nowTimeWEB = millis();
    etapaWEB = 10;
    //sendSMS();
  }

  if (etapaWEB == 10 && (millis() >= nowTimeWEB + 19000)){
//intervalo entre envios variavel

mySerial.println("*********************************************
***");
    ShowSerialData(); // exibe resposta
    nowTimeWEB = millis();
    etapaWEB = 0;   // reseta parametro
    enableSMS = 0;  // reseta parametro
    enableWEB = 1;  // reseta parametro
  }
}

//==============================================================
=====
// Função para evnio de SMS com passagem de parametros
void sendSMS(int me){
  mySerial.print("AT+CMGF=1\r"); //mandando SMS em modo texto
  delay(300);
  Serial.println("Inicia modo SMS");
```

```
  int qdePhone = sizeof(smsPhone)/sizeof(int); // determinar a
qtde de celulares no array
  Serial.println("Qde de telefones para envio de sms ");
  Serial.println(qdePhone);

  for (int i=0; i<qdePhone; i++){
    char aux_smsPhone[15], aux_smsTexto[100];
    sprintf(aux_smsPhone,"AT+CMGS=\"%s\"\r", smsPhone[i]);
    mySerial.print(aux_smsPhone); // numeros para enviar SMS
    delay(500);

    mySerial.println("Uni-FACEF informa: "); // corpo da msg
    sprintf(aux_smsTexto,"O local MESTRADO %s", smsTexto[me]);
    mySerial.println(aux_smsTexto); // corpo da msg
    delay(300);

    mySerial.write(0x1A); // Finaliza corpo do SMS (Ctrl+Z)
    delay(1000);
  }
}

//==============================================================
=====
// Função para leitura do sensor de ultrassom (sem uso de
biblioteca)
float SensorUS(){
  digitalWrite(trigPin, LOW);
  delayMicroseconds(2);
  digitalWrite(trigPin, HIGH);
  delayMicroseconds(10);
  digitalWrite(trigPin, LOW);
  float duracao = pulseIn(echoPin, HIGH);
  float distancia = duracao / 58;
```

```
  float nivel = calha-(distancia-altura);
  float percentual = ((nivel * 100)/calha);
  return percentual;
}

//==============================================================
=====
// Função para tratamento de flags e envio de mensagens
void Flags(){
  if (valor <= 25){ //para definir o valor do flag de status
    if (flagAnterior == 1)  //estava em observacao
       sendSMS(0); //Retornou o normal
    flagAnterior = flagStatus; // salva condicao anterior
    flagStatus = 0; //Normal
  }

  if ((valor >= 26) && (valor <= 50)){ //para definir o valor
do flag de status
    if (flagAnterior == 0) // Normal
       sendSMS(1); // entrou em observacao
    else if (flagAnterior == 2) // Atencao
       sendSMS(4); //saiu de atencao
    flagAnterior = flagStatus; // salva condicao anterior
    flagStatus = 1;
  }

  if ((valor >= 51) && (valor <= 75)){ //para definir o valor
do flag de status
    if (flagAnterior == 1) //Observacao
       sendSMS(3); // entrou em atencao
    else if (flagAnterior == 3) // alerta
       sendSMS(6); // saiu de alerta
    flagAnterior = flagStatus; // salva condicao anterior
    flagStatus = 2;
```

```
  }

  if (valor >= 76){ //para definir o valor do flag de status
    if (flagAnterior == 2) //atencao
       sendSMS(5); //entrou em alerta
    flagAnterior = flagStatus; // salva condicao anterior
    flagStatus = 3;
  }
}

//==============================================================
=====
// Função para Piscar o LED pino 13 (1s aceso  1s apagado)
void piscaLED(){
  if(abs(millis() >= startTempoLED + 1000)){
    startTempoLED = millis(); //Redefine o start do
temporizador do LED
    Flags(); // verifica os flags a cada segundo
    if (digitalRead(13) == LOW) digitalWrite(13,HIGH);
      else digitalWrite(13,LOW);
  }
}

//==============================================================
=====
// Função para exibir dados na serial
void ShowSerialData(){
  while(mySerial.available()!=0)
    Serial.write(mySerial.read());
}

// FIM
```

APÊNDICE 2 - Arquivos em PHP

index.php

```
<?php
          require_once("conexao.php");
          echo "<meta http-equiv=\"refresh\" content=\"5\">";
?>

<!DOCTYPE HTML PUBLIC "-//W3C//DTD HTML 4.01
Transitional//EN">
<html>
<head>
<meta http-equiv="Content-Type" content="text/html;
charset=ISO-8859-1">
<meta http-equiv="Content-Language" content="pt-br">
<title>SAAD</title>
</head>
<body>
  <tr>
    <center><img src="logo.png">
          <h2></h2>
          <font face="arial" size="3" color="BLUE">
          <div align="center">SISTEMA DE ALERTA ANTECIPADO DE
DESASTRES</div>
          <font face="arial" size="2" color="BLACK">
          <div>Local: MESTRADO </div>
          <font face="arial" size="2" color="WHITE">
          <div>.</div>
          <?php
                    require_once("legenda.php");
          ?>
          <div align="center" color="white">.</div>
          </center>
  </tr>
```

```
  <div style="border:0px solid #900; float:left; width:100%;
">
  <center>
    <?php
                    require_once("chart.php");
                    require_once("chart1.php");
          ?>
          <font face="arial" size="1" color="black">
          <div align="center">TANAKA, Luís Carlos</div>
          <div>Centro Universitário Municipal de Franca</div>
          <div>Turma VII (2014/2015)</div>
          <center><img src="tanakap.png">
</body>
</html>
```

conexao.php

```
<?php

$opendb=mysql_connect("localhost","tcc","123456") or
mysql_error("msg: erro1");
mysql_select_db("tcc",$opendb);

?>
```

legenda.php

```
<?php
//require_once("conexao.php");

if ($opendb){

  //$sql3   = mysql_query('SELECT valor FROM dados ORDER BY id
DESC LIMIT 0,1');
  //$dados3 = mysql_result($sql3, 0, 'total');
```

```
  $query3 = "SELECT *,date_format(data, '%d/%c/%Y') AS data2
FROM dados ORDER BY id DESC LIMIT 0,1";
  //pega o campo data, formata com DD/MM/YYYY e nomeia o campo
com a data formatada para data2

  $result3= MYSQL_QUERY($query3)or die( "msg: erro2");
    while ( $row3 = mysql_fetch_assoc( $result3 ) )  {
          $date3[]  = $row3['data2'];
          $hora3[]  = $row3['hora'];
          $valor3[] = $row3['valor'];
  }
  $dados3= implode( ',', $valor3)  ;
}

if ($dados3 <= 25) {
  echo '<img src="legendanormal.png">';
} elseif ($dados3 > 25 && $dados3 <=50){
  echo '<img src="legendaobservacao.png">';
} elseif ($dados3 > 50 && $dados3 <=75){
  echo '<img src="legendaatencao.png">';
} else {
  echo '<img src="legendaalerta.png">';
}


?>
```

chart.php

```
<?php

if ($opendb){
  $cont = mysql_num_rows($query); // resultado da consulta
(inteiro)
```

```
  $sql = mysql_query('select count(*) as total From dados');
  $total = mysql_result($sql, 0, 'total');
  $v1 = $total - 11;

  $query = "SELECT *,date_format(data, '%d/%m') AS data2,
date_format(hora, '%H:%i:%s') AS hora2 FROM dados ORDER BY id
LIMIT $v1, 11";
  //pega o campo data, formata com DD/MM/YYYY e nomeia o campo
com a data formatada para data2
  //pega o campo hora, formata com HH:MM      e nomeia o campo
com a hora formatada para hora2

  $result= MYSQL_QUERY($query)or die( "msg: erro2");
    while ( $row = mysql_fetch_assoc( $result ) )  {
          $date[]  = $row['data2'];
          $hora[]  = $row['hora2'];
          $valor[] = $row['valor'];
  }
}

// variável para definir a cor da linha
$corlinha = $valor[10];

$dados= implode( ',', $valor)  ;
$date= implode( '|', $date) ;
$hora= implode ( '|', $hora) ;
$imgSRC = 'http://chart.apis.google.com/chart';
$imgSRC=$imgSRC . '?chxt=x,y,x';
          //eixos visiveis
$imgSRC=$imgSRC . '&chxl=0:|' . $date . '|';//labels
$imgSRC=$imgSRC . '1:|0|25|50|75|100|';
$imgSRC=$imgSRC . '2:|' . $hora . '';
$imgSRC=$imgSRC . '&chs=650x300';                          //
largura x altura
```

```
$imgSRC=$imgSRC . '&cht=lc';                                //
tipo de grafico lc=line
$imgSRC=$imgSRC . '&chd=t:' . $dados . '';

if ($corlinha <= 25) {
          $imgSRC=$imgSRC . '&chco=0000FF';
          // cor azul
} elseif ($corlinha > 25 && $corlinha <=50){
    $imgSRC=$imgSRC . '&chco=006600';                       //
cor verde
} elseif ($corlinha > 50 && $corlinha <=75){
    $imgSRC=$imgSRC . '&chco=FFCC00';                       //
cor amarelo
} else {
    $imgSRC=$imgSRC . '&chco=FF0000';                       //
cor vermelho
}

// $imgSRC=$imgSRC . '&chco=0000FF';                        //
cor
$imgSRC=$imgSRC . '&chls=3,5,0';                  // largura da
linha
$imgSRC=$imgSRC . '&chm=N,000000,0,-1,12';
//$imgSRC=$imgSRC . '&chm=B,CCFFFF,0,0,0';        //cor de
fundo do grafico
$imgSRC=$imgSRC . '&chg=10,25,5,5';               //grid
0,25,5,5
$imgSRC=$imgSRC . '&chds=0,100';                  //valores
min/max y
$imgSRC=$imgSRC . '&chtt=Historico';        //titulo
$imgSRC=$imgSRC . '&chts=000000,13.5';            // titulo
cor, fonte

echo '<img src="' . $imgSRC . '" />';
```

```
?>
```

chart1.php

```
<?php

if ($opendb){
  $cont1 = mysql_num_rows($query1); // resultado da consulta
(inteiro)

  $sql1 = mysql_query('select count(*) as total From dados');
  $total1 = mysql_result($sql1, 0, 'total');
  //$v1 = $total - 15;

  $query1 = "SELECT *,date_format(data, '%d/%c/%Y') AS data2
FROM dados ORDER BY id DESC LIMIT 0,1";
  //pega o campo data, formata com DD/MM/YYYY e nomeia o campo
com a data formatada para data2

  $result1= MYSQL_QUERY($query1)or die( "msg: erro2");
    while ( $row1 = mysql_fetch_assoc( $result1 ) )  {
          $date1[]  = $row1['data2'];
          $hora1[]  = $row1['hora'];
          $valor1[] = $row1['valor'];

  }
}

$dados1= implode( ',', $valor1)  ;
$date1= implode( '|', $date1) ;
$hora1= implode ( '|', $hora1) ;
$imgSRC = 'http://chart.apis.google.com/chart';
$imgSRC=$imgSRC . '?chxt=x,y,x';
          //eixos visiveis
```

```
$imgSRC=$imgSRC . '&chxl=0:|' . $date1 . '|';//labels
$imgSRC=$imgSRC . '1:|0|25|50|75|100|';
$imgSRC=$imgSRC . '2:|' . $hora1 . '';
$imgSRC=$imgSRC . '&chs=100x300';                          //
largura x altura
$imgSRC=$imgSRC . '&cht=bvs';                     // tipo de
grafico bvs=barra
$imgSRC=$imgSRC . '&chd=t:' . $dados1 . '';
$imgSRC=$imgSRC . '&chbh=70,0,0';                          //
largura da barra ???
if ($dados1 <= 25) {
          $imgSRC=$imgSRC . '&chco=0000FF';
          // cor azul
          $imgSRC=$imgSRC . '&chts=0000FF,13.5';           //
titulo cor, fonte
} elseif ($dados1 > 25 && $dados1 <=50){
    $imgSRC=$imgSRC . '&chco=006600';                      //
cor verde
          $imgSRC=$imgSRC . '&chts=006600,13.5';           //
titulo cor, fonte
} elseif ($dados1 > 50 && $dados1 <=75){
    $imgSRC=$imgSRC . '&chco=FFCC00';                      //
cor amarelo
          $imgSRC=$imgSRC . '&chts=FFCC00,13.5';           //
titulo cor, fonte
} else {
    $imgSRC=$imgSRC . '&chco=FF0000';                      //
cor vermelho
          $imgSRC=$imgSRC . '&chts=FF0000,13.5';           //
titulo cor, fonte
}
//$imgSRC=$imgSRC . '&chls=4,5,0';                // largura da
linha
```

```
//$imgSRC=$imgSRC . '&chm=B,BBCCED,0,0,0';        //sombra do
grafico
//$imgSRC=$imgSRC . '&chg=0,25,5,5';              //grid
$imgSRC=$imgSRC . '&chds=0,100';                  //valores
min/max y
$imgSRC=$imgSRC . '&chtt=Atual: ' . $dados1 .'%';   //titulo

echo '<img src="' . $imgSRC . '" />';

?>
```

insere.php

```
<?php

//echo "recebendo dados";
$local=$_GET['local'];
$valor=$_GET['valor'];

$opendb=mysql_connect("localhost","tcc","123456") or
mysql_error("msg: erro");
mysql_select_db("tcc",$opendb);
if ($opendb){
  //echo "abriu banco de dados";
  $query = "INSERT INTO dados VALUES(NULL, '$local',
curdate(), curtime(), '$valor');";
  /* Run the query */
  $result= MYSQL_QUERY($query)or die( "msg: erro");
  mysql_close($opendb);
  echo "Dados gravados = $local e $valor";
}

?>
```

ANEXOS

ANEXO 1 - Instrução Normativa Nº 01

MINISTÉRIO DA INTEGRAÇÃO NACIONAL

INSTRUÇÃO NORMATIVA Nº 01, DE 24 DE AGOSTO DE 2012

Estabelece procedimentos e critérios para a decretação de situação de emergência ou estado de calamidade pública pelos Municípios, Estados e pelo Distrito Federal, e para o reconhecimento federal das situações de anormalidade decretadas pelos entes federativos e dá outras providências.

O MINISTRO DE ESTADO DA INTEGRAÇÃO NACIONAL**,** no uso de suas atribuições legais, e tendo em vista o disposto na Lei nº 12.608, de 10 de abril de 2012, resolve:

CAPÍTULO I

Dos critérios para decretação de situação de emergência ou estado de calamidade pública

Art. 1º Para os efeitos desta Instrução Normativa entende-se como:

I - desastre: resultado de eventos adversos, naturais ou provocados pelo homem sobre um cenário vulnerável, causando grave perturbação ao funcionamento de uma comunidade ou sociedade envolvendo extensivas perdas e danos humanos, materiais, econômicos ou ambientais, que excede a sua capacidade de lidar com o problema usando meios próprios;

II – situação de emergência: situação de alteração intensa e grave das condições de normalidade em um determinado município, estado ou região, decretada em razão de desastre, comprometendo parcialmente sua capacidade de resposta;

III – estado de calamidade pública: situação de alteração intensa e grave das condições de normalidade em um determinado município, estado ou região, decretada em razão de desastre, comprometendo substancialmente sua capacidade de resposta;

IV – Dano: Resultado das perdas humanas, materiais ou ambientais infligidas às pessoas, comunidades, instituições, instalações e aos ecossistemas, como conseqüência de um desastre;

V – Prejuízo: Medida de perda relacionada com o valor econômico, social e patrimonial, de um determinado bem, em circunstâncias de desastre.

VI – Recursos: Conjunto de bens materiais, humanos, institucionais e financeiros utilizáveis em caso de desastre e necessários para o restabelecimento da normalidade.

Art. 2º A situação de emergência ou o estado de calamidade pública serão declarados mediante decreto do Prefeito Municipal, do Governador do Estado ou do Governador do Distrito Federal.

§ 1º A decretação se dará quando caracterizado o desastre e for necessário estabelecer uma situação jurídica especial, que permita o atendimento às necessidades temporárias de excepcional interesse público, voltadas à resposta aos desastres, à reabilitação do cenário e à reconstrução das áreas atingidas;

§ 2º Nos casos em que o desastre se restringir apenas à área do DF ou do Município, o Governador do Distrito Federal ou o Prefeito Municipal, decretará a situação de emergência ou o estado de calamidade pública, remetendo os documentos à Secretaria Nacional de Proteção e Defesa Civil para análise e reconhecimento caso necessitem de ajuda Federal.

§ 3º Nos casos em que os desastres forem resultantes do mesmo evento adverso e atingirem mais de um município concomitantemente, o Governador do Estado poderá decretar a situação de emergência ou o estado de calamidade pública, remetendo os documentos à Secretaria Nacional de Proteção e Defesa Civil para análise e reconhecimento caso necessite de ajuda Federal.

§ 4º Os Municípios incluídos no Decreto Estadual do parágrafo anterior encaminharão os documentos constantes do § 3º do artigo 11 desta Instrução Normativa ao órgão de proteção e defesa civil estadual, que fará a juntada e

encaminhará ao Ministério da Integração Nacional para reconhecimento da situação anormal, quando necessário.

§ 5º O prazo de validade do Decreto que declara a situação anormal decorrente do desastre é de 180 dias a contar de sua publicação em veículo oficial do município ou do estado;

§ 6º Com vistas à orientação do chefe do poder executivo local, o órgão que responde pela ações de Proteção e Defesa Civil do Município, do Estado ou do Distrito Federal deverá fazer a avaliação do cenário, emitindo um parecer sobre os danos e a necessidade de decretação, baseado nos critérios estabelecidos nesta Instrução Normativa.

Art. 3º Quanto à intensidade os desastres são classificados em dois níveis:

a) nível I - desastres de média intensidade;

b) nível II - desastres de grande intensidade

§ 1º A classificação quanto à intensidade obedece a critérios baseados na relação entre:

I - a necessidade de recursos para o restabelecimento da situação de normalidade;

II - a disponibilidade desses recursos na área afetada pelo desastre e nos diferentes níveis do SINDEC.

§ 2º São desastres de nível I aqueles em que os danos e prejuízos são suportáveis e superáveis pelos governos locais e a situação de normalidade pode ser restabelecida com os recursos mobilizados em nível local ou complementados com o aporte de recursos estaduais e federais;

§ 3º São desastres de nível II aqueles em que os danos e prejuízos não são superáveis e suportáveis pelos governos locais, mesmo quando bem preparados, e o restabelecimento da situação de normalidade depende da mobilização e da ação coordenada das três esferas de atuação do Sistema Nacional de Proteção e Defesa Civil — SINPDEC e, em alguns casos, de ajuda internacional.

§ 4º Os desastres de nível I ensejam a decretação de situação de emergência, enquanto os desastres de nível II a de estado de calamidade pública.

Art. 4º Caracterizam os desastres de nível I a ocorrência de pelo menos dois dos danos descritos nos parágrafos 1º a 3º que, no seu conjunto, importem no prejuízo econômico público estabelecido no § 4º, ou no prejuízo econômico privado estabelecido no § 5º, e comprovadamente afetem a capacidade do poder público local de responder e gerenciar a crise instalada;

§ 1º Danos Humanos:

I – De um a nove mortos; ou

II – Até noventa e nove pessoas afetadas.

§ 2º Danos Materiais:

I – De uma a nove instalações públicas de saúde, de ensino ou prestadoras de outros serviços danificadas ou destruídas; ou

II – De uma a nove unidades habitacionais danificadas ou destruídas; ou

III – De uma a nove obras de infraestrutura danificadas ou destruídas; ou

IV – De uma a nove instalações públicas de uso comunitário danificadas ou destruídas.

§ 3º Danos Ambientais:

I – poluição ou contaminação, recuperável em curto prazo, do ar, da água ou do solo, prejudicando a saúde e o abastecimento de 10% a 20% (dez a vinte por cento) da população de municípios com até dez mil habitantes e de 5% a 10% (cinco a dez por cento) da população de municípios com mais dez mil habitantes;

II – Diminuição ou exaurimento sazonal e temporário da água, prejudicando o abastecimento de 10% a 20% (dez a vinte por cento) da população de municípios com até 10.000 (dez mil) habitantes e de 5% a 10%

(cinco a dez por cento) da população de municípios com mais de 10.000 (dez mil) habitantes;

III – Destruição de até 40% (quarenta por cento) de Parques, Áreas de Proteção Ambiental e Áreas de Preservação Permanente Nacionais, Estaduais ou Municipais.

§ 4º Prejuízos econômicos públicos que ultrapassem 2,77% (dois vírgula setenta e sete por cento) da receita corrente líquida anual do Município, do Distrito Federal ou do Estado atingido, relacionados com o colapso dos seguintes serviços essenciais:

I - assistência médica, saúde pública e atendimento de emergências médico-cirúrgicas;

II - abastecimento de água potável;

III - esgoto de águas pluviais e sistema de esgotos sanitários;

IV - sistema de limpeza urbana e de recolhimento e destinação do lixo;

V - sistema de desinfestação e desinfecção do habitat e de controle de pragas e vetores;

VI - geração e distribuição de energia elétrica;

VII - telecomunicações;

VIII - transportes locais, regionais e de longas distâncias;

IX - distribuição de combustíveis, especialmente os de uso doméstico;

X - segurança pública;

XI – ensino.

§ 5º Prejuízos econômicos privados que ultrapassem 8,33% (oito vírgula trinta e três por cento) da receita corrente líquida anual do Município, do Distrito Federal ou do Estado atingido.

Art. 5º Caracterizam os desastres de nível II a ocorrência de pelo menos dois dos danos descritos nos parágrafos 1º a 3º que, no seu conjunto, importem no prejuízo econômico público estabelecido no § 4º ou no prejuízo econômico privado estabelecido no § 5º, e comprovadamente excedam a capacidade do poder público local de responder e gerenciar a crise instalada.

§ 1º Danos Humanos:

I – dez ou mais mortos; ou

II –cem ou mais pessoas afetadas.

§ 2º Danos Materiais:

I – dez ou mais instalações públicas de saúde, de ensino ou prestadoras de outros serviços danificadas ou destruídas; ou

II – dez ou mais unidades habitacionais danificadas ou destruídas; ou

III – dez ou mais obras de infraestrutura danificadas ou destruídas; ou

IV – dez ou mais instalações públicas de uso comunitário danificadas ou destruídas.

§ 3º Danos Ambientais:

I - poluição e contaminação recuperável em médio e longo prazo do ar, da água ou do solo, prejudicando a saúde e o abastecimento de mais de 20% (vinte por cento) da população de municípios com até 10.000 (dez mil) habitantes e de mais de 10% (dez por cento) da população de municípios com mais de 10.000 (dez mil) habitantes.

II – Diminuição ou exaurimento a longo prazo da água, prejudicando o abastecimento de mais de 20% (vinte por cento) da população de municípios com até dez mil habitantes e de mais de 10% (dez por cento) da população de municípios com mais de 10.000 (dez mil) habitantes;

III – Destruição de mais de 40% (quarenta por cento) de Parques, Áreas de Proteção Ambiental e Áreas de Preservação Permanente Nacionais, Estaduais ou Municipais.

§ 4º Prejuízos econômicos públicos que ultrapassem 8,33% (oito vírgula trinta e três por cento) da receita corrente líquida anual do Município, do Distrito Fedral ou do Estado atingido, relacionados com o colapso dos seguintes serviços essenciais:

I - assistência médica, saúde pública e atendimento de emergências médico-cirúrgicas;

II - abastecimento de água potável;

III - esgoto de águas pluviais e sistema de esgotos sanitários;

IV - sistema de limpeza urbana e de recolhimento e destinação do lixo;

V - sistema de desinfestação e desinfecção do habitat e de controle de pragas e vetores;

VI - geração e distribuição de energia elétrica;

VII - telecomunicações;

VIII - transportes locais, regionais e de longas distâncias;

IX - distribuição de combustíveis, especialmente os de uso doméstico;

X - segurança pública

XI - ensino

§ 5º Prejuízos econômicos privados que ultrapassem 24,93% (vinte e quatro vírgula noventa e três por cento) da receita corrente líquida anual do Município, do Distrito Federal ou do Estado atingido.

Art. 6º Quanto à evolução os desastres são classificados em:

I - desastres súbitos ou de evolução aguda;

II - desastres graduais ou de evolução crônica.

§ 1º São desastres súbitos ou de evolução aguda os que se caracterizam pela velocidade com que o processo evolui e pela violência dos eventos adversos causadores dos mesmos, podendo ocorrer de forma inesperada e surpreendente ou ter características cíclicas e sazonais, sendo assim facilmente previsíveis.

§ 2º São desastres graduais ou de evolução crônica os que se caracterizam por evoluírem em etapas de agravamento progressivo.

Art. 7º A Secretaria Nacional de Proteção e Defesa Civil adotará a classificação dos desastres constante do Banco de Dados Internacional de Desastres (EM-DAT), do Centro para Pesquisa sobre Epidemiologia de Desastres (CRED) da Organização Mundial de Saúde (OMS/ONU) e a simbologia correspondente.

§ 1º Quanto à origem ou causa primária do agente causador, os desastres são classificados em:

I - Naturais; e

II – Tecnológicos.

§ 2º São desastres naturais aqueles causados por processos ou fenômenos naturais que podem implicar em perdas humanas ou outros impactos à saúde, danos ao meio ambiente, à propriedade, interrupção dos serviços e distúrbios sociais e econômicos.

§ 3º São desastres tecnológicos aqueles originados de condições tecnológicas ou industriais, incluindo acidentes, procedimentos perigosos, falhas na infraestrutura ou atividades humanas específicas, que podem implicar em perdas humanas ou outros impactos à saúde, danos ao meio ambiente, à propriedade, interrupção dos serviços e distúrbios sociais e econômicos.

Art. 8º Para atender à classificação dos desastres do Banco de Dados Internacional de Desastres (EM-DAT), a Secretaria Nacional de Proteção e Defesa Civil passa a adotar a Codificação Brasileira de Desastres – COBRADE, que segue como Anexo I desta Instrução Normativa.

Art. 9º Quanto à periodicidade os desastres classificam-se em:

I - Esporádicos; e

II – Cíclicos ou Sazonais.

§ 1º São desastres esporádicos aqueles que ocorrem raramente com possibilidade limitada de previsão.

§ 2º São desastres cíclicos ou sazonais aqueles que ocorrem periodicamente e guardam relação com as estações do ano e os fenômenos associados.

CAPÍTULO II

Dos critérios para reconhecimento de situação de emergência ou estado de calamidade pública

Art. 10 O Poder Executivo Federal reconhecerá a situação anormal decretada pelo Município, pelo Distrito Federal ou pelo Estado quando, caracterizado o desastre, for necessário estabelecer um regime jurídico especial,

que permita o atendimento complementar às necessidades temporárias de excepcional interesse público, voltadas à resposta aos desastres, à reabilitação do cenário e à reconstrução das áreas atingidas.

Art. 11 O reconhecimento da situação de emergência ou do estado de calamidade pública pelo Poder Executivo Federal se dará por meio de portaria, mediante requerimento do Poder Executivo do Município, do Estado ou do Distrito Federal afetado pelo desastre, obedecidos os critérios estabelecidos nesta Instrução Normativa**.**

§ 1º No corpo do requerimento, a autoridade deverá explicitar as razões pelas quais deseja o reconhecimento, incluindo as necessidades de auxílio complementar por parte do Governo Federal.

§ 2º O requerimento deverá ser encaminhado ao Ministério da Integração Nacional, nos seguintes prazos máximos:

I – No caso de desastres súbitos – 10 (dez) dias da ocorrência do desastre;

II - No caso dos desastres graduais ou de evolução crônica – 10 (dez) dias contados da data do Decreto do ente federado que declara situação anormal.

§ 3º O requerimento para fins de reconhecimento federal de situação de emergência ou estado de calamidade pública deverá ser acompanhado da seguinte documentação:

a) Decreto (original ou cópia autenticada ou carimbo e assinatura de confere com original);

b) Formulário de informações do desastre - FIDE;

c) Declaração Municipal de Atuação Emergencial - DMATE, ou Declaração Estadual de Atuação Emergencial – DEATE, demonstrando as medidas e ações em curso, capacidade de atuação e recursos humanos, materiais, institucionais e financeiros empregados pelo ente federado afetado para o restabelecimento da normalidade;

d) Parecer do órgão Municipal, Distrital ou Estadual de Proteção e Defesa Civil, fundamentando a decretação e a necessidade de reconhecimento federal;

e) Relatório fotográfico (Fotos legendadas e preferencialmente georeferenciadas);

f) Outros documentos ou registros que esclareçam ou ilustrem a ocorrência do desastre.

Art. 12 Quando flagrante a intensidade do desastre e seu impacto social, econômico e ambiental na região afetada, a Secretaria Nacional de Proteção e Defesa Civil, com o objetivo de acelerar as ações federais de resposta aos desastres, poderá reconhecer sumariamente a situação de emergência ou o estado de calamidade pública com base apenas no Requerimento e no Decreto do respectivo ente federado.

Parágrafo Único – Quando o reconhecimento for sumário, a documentação prevista nos itens “b” a “f” do § 3º do artigo anterior, deverá ser encaminhada ao Ministério da Integração Nacional, no prazo máximo de 10 (dez) dias da publicação do reconhecimento, para fins de instrução do processo de reconhecimento e de apoio complementar por parte do Governo Federal.

Art. 13 - Fica instituído o Formulário de Informações do Desastre – FIDE, Anexo II desta Instrução Normativa, que deverá conter as seguintes informações necessárias à caracterização do desastre:

I- nome do Município;

II - população do Município afetado pelo desastre, segundo o último censo do IBGE.

III – Produto Interno Bruto – PIB do Município;

IV - valor anual do orçamento municipal aprovado em lei e valor anual e mensal da receita corrente líquida;

V - tipo do desastre, de acordo com a Codificação Brasileira de Desastres - COBRADE definida pela Secretaria Nacional de Proteção e Defesa Civil do Ministério da Integração Nacional;

VI - data do desastre;

VII - descrição da(s) área(s) afetada(s), acompanhada de mapa ou croqui ilustrativo;

VIII – descrição das causas e dos efeitos do desastre;

IX - estimativa de danos humanos, materiais, ambientais, prejuízos econômicos e serviços essenciais prejudicados;

X - outras informações disponíveis acerca do desastre e seus efeitos;

XI – dados da instituição informante

§ 1º Quando o Município, o Distrito Federal ou o Estado se equivocarem na codificação do desastre, a Secretaria Nacional de Proteção e Defesa Civil poderá fazer a devida adequação, reconhecendo a situação anormal com base na codificação correta, cabendo à autoridade local realizar o ajuste em seu ato original.

§ 2.º Nos casos de desastres graduais ou de evolução crônica, a data do desastre corresponde à data do decreto que declara a situação anormal.

Art. 14 São condições essenciais para a solicitação do reconhecimento federal:

I – Necessidade comprovada de auxílio federal complementar; ou

II – Exigência de reconhecimento federal da situação anormal decretada, expressa em norma vigente, para liberação de benefícios federais às vítimas de desastres.

Art. 15 Constatada, a qualquer tempo, a presença de vícios nos documentos constantes do § 3º do Art. 11, ou a inexistência do estado de calamidade pública ou da situação de emergência declarados, a Portaria de Reconhecimento será revogada e perderá seus efeitos, assim como o ato administrativo que tenha autorizado a realização da transferência obrigatória, ficando o ente beneficiário obrigado a devolver os valores repassados, atualizados monetariamente, como determina a legislação pertinente.

Art. 16. O ente federado que discordar do indeferimento do pedido de reconhecimento deverá apresentar à autoridade que proferiu a decisão, no prazo de dez dias, recurso administrativo apontando as divergências, suas razões e justificativas.

§ 1º O pedido de reconsideração do ato de indeferimento deve ser fundamentado, indicando a legislação e as provas que amparam seus argumentos.

§ 2º Da decisão proferida no pedido de reconsideração constante do parágrafo anterior, caberá recurso em último grau ao Conselho Nacional de Proteção e Defesa Civil – CONPDEC, no prazo de dez dias.

Art. 17 Além do Formulário de Informações do Desastre – FIDE, constante do Art. 13 desta Instrução Normativa, ficam instituídos os modelos de Declaração Municipal de Atuação Emergencial – DMATE, Declaração Estadual de Atuação Emergencial – DEATE e Relatório Fotográfico, Anexos II a V, de preenchimento obrigatório para o reconhecimento federal.

Parágrafo Único. O Decreto de declaração da situação anormal municipal, distrital ou estadual, o requerimento para reconhecimento federal de situação anormal e o parecer dos órgãos estaduais, municipais ou distrital, constantes do caput do § 3º do Art. 11 e de seus itens “a” e “d”, são de livre redação dos entes responsáveis, atendendo aos requisitos mínimos estabelecidos nesta Instrução Normativa e na legislação pertinente.

Art. 18 Esta Instrução Normativa entra em vigor na data de sua publicação.

FERNANDO BEZERRA DE SOUZA COELHO

Ministro de Estado da Integração Nacional

ANEXO 2 - Cobrade

Classificação e Codificação Brasileira de Desastres (Cobrade)

	GRUPO	SUBGRUPO	TIPO	SUBTIPO	DEFINIÇÃO	COBRADE	SIMBOLOGIA
1. NATURAIS	1. Geológico	1. Terremoto	1. Tremor de terra	0	Vibrações do terreno que provocam oscilações verticais e horizontais na superfície da Terra (ondas sísmicas). Pode ser natural (tectônica) ou induzido (explosões, injeção profunda de líquidos e gás, extração de fluidos, alívio de carga de minas, enchimento de lagos artificiais).	1.1.1.1.0	
			2. Tsunami	0	Série de ondas geradas por deslocamento de um grande volume de água causado geralmente por terremotos, erupções vulcânicas ou movimentos de massa.	1.1.1.2.0	
		2. Emanação vulcânica	0	0	Produtos/materiais vulcânicos lançados na atmosfera a partir de erupções vulcânicas.	1.1.2.0.0	
		3. Movimento de massa	1. Quedas, tombamentos e rolamentos	1. Blocos	As quedas de blocos são movimentos rápidos e acontecem quando materiais rochosos diversos e de volumes variáveis se destacam de encostas muito íngremes, num movimento tipo queda livre. Os tombamentos de blocos são movimentos de massa em que ocorre rotação de um bloco de solo ou rocha em torno de um ponto ou abaixo do centro de gravidade da massa desprendida. Rolamentos de blocos são movimentos de blocos rochosos ao longo de encostas, que ocorrem geralmente pela perda de apoio (descalçamento).	1.1.3.1.1	
				2. Lascas	As quedas de lascas são movimentos rápidos e acontecem quando fatias delgadas formadas pelos fragmentos de rochas se destacam de encostas muito íngremes, num movimento tipo queda livre.	1.1.3.1.2	
				3. Matacães	Os rolamentos de matacães são caracterizados por movimentos rápidos e acontecem quando materiais rochosos diversos e de volumes variáveis se destacam de encostas e movimentam-se num plano inclinado.	1.1.3.1.3	
				4. Lajes	As quedas de lajes são movimentos rápidos e acontecem quando fragmentos de rochas extensas de superfície mais ou menos plana e de pouca espessura se destacam de encostas muito íngremes, num movimento tipo queda livre.	1.1.3.1.4	
			2. Deslizamentos	1. Deslizamentos de solo e/ou rocha	São movimentos rápidos de solo ou rocha, apresentando superfície de ruptura bem definida, de duração relativamente curta, de massas de terreno geralmente bem definidas quanto ao seu volume, cujo centro de gravidade se desloca para baixo e para fora do talude. Frequentemente, os primeiros sinais desses movimentos são a presença de fissuras.	1.1.3.2.1	

	GRUPO	SUBGRUPO	TIPO	SUBTIPO	DEFINIÇÃO	COBRADE	SIMBOLOGIA
1. NATURAIS	1. Geológico		3. Corridas de massa	1. Solo/Lama	Ocorrem quando, por índices pluviométricos excepcionais, o solo/lama, misturado com a água, tem comportamento de líquido viscoso, de extenso raio de ação e alto poder destrutivo.	1.1.3.3.1	
				2. Rocha/ Detrito	Ocorrem quando, por índices pluviométricos excepcionais, rocha/detrito, misturado com a água, tem comportamento de líquido viscoso, de extenso raio de ação e alto poder destrutivo.	1.1.3.3.2	
			4. Subsidências e colapsos	0	Afundamento rápido ou gradual do terreno devido ao colapso de cavidades, redução da porosidade do solo ou deformação de material argiloso.	1.1.3.4.0	
		4. Erosão	1. Erosão costeira/Marinha	0	Processo de desgaste (mecânico ou químico) que ocorre ao longo da linha da costa (rochosa ou praia) e se deve à ação das ondas, correntes marinhas e marés.	1.1.4.1.0	
			2. Erosão de margem fluvial	0	Desgaste das encostas dos rios que provoca desmoronamento de barrancos.	1.1.4.2.0	
			3. Erosão continental	1. Laminar	Remoção de uma camada delgada e uniforme do solo superficial provocada por fluxo hídrico não concentrado.	1.1.4.3.1	
				2. Ravinas	Evolução, em tamanho e profundidade, da desagregação e remoção das partículas do solo de sulcos provocada por escoamento hídrico superficial concentrado.	1.1.4.3.2	
				3. Boçorocas	Evolução do processo de ravinamento, em tamanho e profundidade, em que a desagregação e remoção das partículas do solo são provocadas por escoamento hídrico superficial e subsuperficial (escoamento freático) concentrado.	1.1.4.3.3	
	2. Hidrológico	1. Inundações	0	0	Submersão de áreas fora dos limites normais de um curso de água em zonas que normalmente não se encontram submersas. O transbordamento ocorre de modo gradual, geralmente ocasionado por chuvas prolongadas em áreas de planície.	1.2.1.0.0	
		2. Enxurradas	0	0	Escoamento superficial de alta velocidade e energia, provocado por chuvas intensas e concentradas, normalmente em pequenas bacias de relevo acidentado. Caracterizada pela elevação súbita das vazões de determinada drenagem e transbordamento brusco da calha fluvial. Apresenta grande poder destrutivo.	1.2.2.0.0	
		3. Alagamentos	0	0	Extrapolação da capacidade de escoamento de sistemas de drenagem urbana e consequente acúmulo de água em ruas, calçadas ou outras infraestruturas urbanas, em decorrência de precipitações intensas.	1.2.3.0.0	

	GRUPO	SUBGRUPO	TIPO	SUBTIPO	DEFINIÇÃO	COBRADE	SIMBOLOGIA
1. NATURAIS	3. Meteorológico	1. Sistemas de grande escala/Escala regional	1. Ciclones	1. Ventos costeiros (mobilidade de dunas)	Intensificação dos ventos nas regiões litorâneas, movimentando dunas de areia sobre construções na orla.	1.3.1.1.1	
				2. Marés de tempestade (ressaca)	São ondas violentas que geram uma maior agitação do mar próximo à praia. Ocorrem quando rajadas fortes de vento fazem subir o nível do oceano em mar aberto e essa intensificação das correntes marítimas carrega uma enorme quantidade de água em direção ao litoral. Em consequência, as praias inundam, as ondas se tornam maiores e a orla pode ser devastada alagando ruas e destruindo edificações.	1.3.1.1.2	
			2. Frentes frias/Zonas de convergência	0	Frente fria é uma massa de ar frio que avança sobre uma região, provocando queda brusca da temperatura local, com período de duração inferior à friagem. Zona de convergência é uma região que está ligada à tempestade causada por uma zona de baixa pressão atmosférica, provocando forte deslocamento de massas de ar, vendavais, chuvas intensas e até queda de granizo.	1.3.1.2.0	
		2. Tempestades	1. Tempestade local/Convectiva	1. Tornados	Coluna de ar que gira de forma violenta e muito perigosa, estando em contato com a terra e a base de uma nuvem de grande desenvolvimento vertical. Essa coluna de ar pode percorrer vários quilômetros e deixa um rastro de destruição pelo caminho percorrido.	1.3.2.1.1	
				2. Tempestade de raios	Tempestade com intensa atividade elétrica no interior das nuvens, com grande desenvolvimento vertical.	1.3.2.1.2	
				3. Granizo	Precipitação de pedaços irregulares de gelo.	1.3.2.1.3	
				4. Chuvas intensas	São chuvas que ocorrem com acumulados significativos, causando múltiplos desastres (ex.: inundações, movimentos de massa, enxurradas, etc.).	1.3.2.1.4	
				5. Vendaval	Forte deslocamento de uma massa de ar em uma região.	1.3.2.1.5	
		3. Temperaturas extremas	1. Onda de calor	0	É um período prolongado de tempo excessivamente quente e desconfortável, onde as temperaturas ficam acima de um valor normal esperado para aquela região em determinado período do ano. Geralmente é adotado um período mínimo de três dias com temperaturas 5°C acima dos valores máximos médios.	1.3.3.1.0	

	GRUPO	SUBGRUPO	TIPO	SUBTIPO	DEFINIÇÃO	COBRADE	SIMBOLOGIA
1. NATURAIS	3. Meteorológico		2. Onda de frio	1. Friagem	Período de tempo que dura, no mínimo, de três a quatro dias, e os valores de temperatura mínima do ar ficam abaixo dos valores esperados para determinada região em um período do ano.	1.3.3.2.1	
				2. Geadas	Formação de uma camada de cristais de gelo na superfície ou na folhagem exposta.	1.3.3.2.2	
	4. Climatológico	1. Seca	1. Estiagem	0	Período prolongado de baixa ou nenhuma pluviosidade, em que a perda de umidade do solo é superior à sua reposição.	1.4.1.1.0	
			2. Seca	0	A seca é uma estiagem prolongada, durante o período de tempo suficiente para que a falta de precipitação provoque grave desequilíbrio hidrológico.	1.4.1.2.0	
			3. Incêndio florestal	1. Incêndios em parques, áreas de proteção ambiental e áreas de preservação permanente nacionais, estaduais ou municipais	Propagação de fogo sem controle, em qualquer tipo de vegetação situada em áreas legalmente protegidas.	1.4.1.3.1	
				2. Incêndios em áreas não protegidas, com reflexos na qualidade do ar	Propagação de fogo sem controle, em qualquer tipo de vegetação que não se encontre em áreas sob proteção legal, acarretando queda da qualidade do ar.	1.4.1.3.2	
			4. Baixa umidade do ar	0	Queda da taxa de vapor de água suspensa na atmosfera para níveis abaixo de 20%.	1.4.1.4.0	
	5. Biológico	1. Epidemias	1. Doenças infecciosas virais	0	Aumento brusco, significativo e transitório da ocorrência de doenças infecciosas geradas por vírus.	1.5.1.1.0	
			2. Doenças infecciosas bacterianas	0	Aumento brusco, significativo e transitório da ocorrência de doenças infecciosas geradas por bactérias.	1.5.1.2.0	
			3. Doenças infecciosas parasíticas	0	Aumento brusco, significativo e transitório da ocorrência de doenças infecciosas geradas por parasitas.	1.5.1.3.0	
			4. Doenças infecciosas fúngicas	0	Aumento brusco, significativo e transitório da ocorrência de doenças infecciosas geradas por fungos.	1.5.1.4.0	

	GRUPO	SUBGRUPO	TIPO	SUBTIPO	DEFINIÇÃO	COBRADE	SIMBOLOGIA
1. NATURAIS	5. Biológico	2. Infestações/ Pragas	1. Infestações de animais	0	Infestações por animais que alterem o equilíbrio ecológico de uma região, bacia hidrográfica ou bioma afetado por suas ações predatórias.	1.5.2.1.0	
			2. Infestações de algas	1. Marés vermelhas	Aglomeração de microalgas em água doce ou em água salgada suficiente para causar alterações físicas, químicas ou biológicas em sua composição, caracterizada por uma mudança de cor, tornando-se amarela, laranja, vermelha ou marrom.	1.5.2.2.1	
				2. Cianobactérias em reservatórios	Aglomeração de cianobactérias em reservatórios receptores de descargas de dejetos domésticos, industriais e/ou agrícolas, provocando alterações das propriedades físicas, químicas ou biológicas da água.	1.5.2.2.2	
			3. Outras infestações	0	Infestações que alterem o equilíbrio ecológico de uma região, bacia hidrográfica ou bioma afetado por suas ações predatórias.	1.5.2.3.0	
2. TECNOLÓGICOS	1. Desastres relacionados a substâncias radioativas	1. Desastres siderais com riscos radioativos	1. Queda de satélite (radionuclídeos)	0	Queda de satélites que possuem, na sua composição, motores ou corpos radioativos, podendo ocasionar a liberação deste material.	2.1.1.1.0	
		2. Desastres com substâncias e equipamentos radioativos de uso em pesquisas, indústrias e usinas nucleares	1. Fontes radioativas em processos de produção	0	Escapamento acidental de radiação que excede os níveis de segurança estabelecidos na norma NN 3.01/006:2011 da CNEN.	2.1.2.1.0	
		3. Desastres relacionados com riscos de intensa poluição ambiental provocada por resíduos radioativos	1. Outras fontes de liberação de radionuclídeos para o meio ambiente	0	Escapamento acidental ou não acidental de radiação originária de fontes radioativas diversas e que excede os níveis de segurança estabelecidos na norma NN 3.01/006:2011 e NN 3.01/011:2011 da CNEN.	2.1.3.1.0	
	2. Desastres relacionados a produtos perigosos	1. Desastres em plantas e distritos industriais, parques e armazenamentos com extravasamento de produtos perigosos	1. Liberação de produtos químicos para a atmosfera causada por explosão ou incêndio	0	Liberação de produtos químicos diversos para o ambiente, provocada por explosão/ incêndio em plantas industriais ou outros sítios.	2.2.1.1.0	

	GRUPO	SUBGRUPO	TIPO	SUBTIPO	DEFINIÇÃO	COBRADE	SIMBOLOGIA
2. TECNOLÓGICOS	2. Desastres relacionados a produtos perigosos	2. Desastres relacionados à contaminação da água	1. Liberação de produtos químicos nos sistemas de água potável	0	Derramamento de produtos químicos diversos em um sistema de abastecimento de água potável, que pode causar alterações nas qualidades físicas, químicas, biológicas.	2.2.2.1.0	
			2. Derramamento de produtos químicos em ambiente lacustre, fluvial, marinho e aquífero	0	Derramamento de produtos químicos diversos em lagos, rios, mar e reservatórios subterrâneos de água, que pode causar alterações nas qualidades físicas, químicas e biológicas.	2.2.2.2.0	
		3. Desastres relacionados a conflitos bélicos	1. Liberação de produtos químicos e contaminação como consequência de ações militares	0	Agente de natureza nuclear ou radiológica, química ou biológica, considerado como perigoso, e que pode ser utilizado intencionalmente por terroristas ou grupamentos militares em atentados ou em caso de guerra.	2.2.3.1.0	
		4. Desastres relacionados a transporte de produtos perigosos	1. Transporte rodoviário	0	Extravasamento de produtos perigosos transportados no modal rodoviário.	2.2.4.1.0	
			2. Transporte ferroviário	0	Extravasamento de produtos perigosos transportados no modal ferroviário.	2.2.4.2.0	
			3. Transporte aéreo	0	Extravasamento de produtos perigosos transportados no modal aéreo.	2.2.4.3.0	
			4. Transporte dutoviário	0	Extravasamento de produtos perigosos transportados no modal dutoviário.	2.2.4.4.0	
			5. Transporte marítimo	0	Extravasamento de produtos perigosos transportados no modal marítimo.	2.2.4.5.0	
			6. Transporte aquaviário	0	Extravasamento de produtos perigosos transportados no modal aquaviário.	2.2.4.6.0	
	3. Desastres relacionados a incêndios urbanos	1. Incêndios urbanos	1. Incêndios em plantas e distritos industriais, parques e depósitos	0	Propagação descontrolada do fogo em plantas e distritos industriais, parques e depósitos.	2.3.1.1.0	
			2. Incêndios em aglomerados residenciais	0	Propagação descontrolada do fogo em conjuntos habitacionais de grande densidade.	2.3.1.2.0	

	GRUPO	SUBGRUPO	TIPO	SUBTIPO	DEFINIÇÃO	COBRADE	SIMBOLOGIA
2. TECNOLÓGICOS	4. Desastres relacionados a obras civis	1. Colapso de edificações	0	0	Queda de estrutura civil.	2.4.1.0.0	
		2. Rompimento/ colapso de barragens	0	0	Rompimento ou colapso de barragens.	2.4.2.0.0	
	5. Desastres relacionados a transporte de passageiros e cargas não perigosas	1. Transporte rodoviário	0	0	Acidente no modal rodoviário envolvendo o transporte de passageiros ou cargas não perigosas.	2.5.1.0.0	
		2. Transporte ferroviário	0	0	Acidente com a participação direta de veículo ferroviário de transporte de passageiros ou cargas não perigosas.	2.5.2.0.0	
		3. Transporte aéreo	0	0	Acidente no modal aéreo envolvendo o transporte de passageiros ou cargas não perigosas.	2.5.3.0.0	
		4. Transporte marítimo	0	0	Acidente com embarcações marítimas destinadas ao transporte de passageiros e cargas não perigosas.	2.5.4.0.0	
		5. Transporte aquaviário	0	0	Acidente com embarcações destinadas ao transporte de passageiros e cargas não perigosas.	2.5.5.0.0	