Uni-FACEF CENTRO UNIVERSITÁRIO MUNICIPAL DE FRANCA

GILBERTO FLORÊNCIO FARIA

UNIDADES DE CONSERVAÇÃO E SUSTENTABILIDADE LOCAL:

Subsídios para regulamentação do conselho gestor da área de proteção ambiental do Rio Canoas

FRANCA

2016

Uni-FACEF CENTRO UNIVERSITÁRIO MUNICIPAL DE FRANCA

GILBERTO FLORÊNCIO FARIA

UNIDADES DE CONSERVAÇÃO E SUSTENTABILIDADE LOCAL:

Subsídios para regulamentação do conselho gestor da área de proteção ambiental do Rio Canoas

Dissertação apresentada ao Programa de Pós-graduação em Desenvolvimento Regional – Mestrado Interdisciplinar, do *Centro Universitário Municipal de Franca – Uni-FACEF,* para obtenção do título de Mestre.

Orientador: Prof. Dr. Célio Bertelli
Coorientadora: Prof. Dra. Bárbara Fadel

Linha de Pesquisa: Desenvolvimento e Integração Regional.

FRANCA

2016

GILBERTO FLORÊNCIO FARIA

UNIDADES DE CONSERVAÇÃO E SUSTENTABILIDADE LOCAL:

Subsídios para regulamentação do conselho gestor da área de proteção ambiental do Rio Canoas

Dissertação apresentada ao Programa de Pós-graduação em Desenvolvimento Regional – Mestrado Interdisciplinar, do *Centro Universitário Municipal de Franca – Uni-FACEF,* para obtenção do título de Mestre.

Orientador: Prof. Dr. Célio Bertelli
Coorientadora: Prof. Dra. Bárbara Fadel

Linha de Pesquisa: Desenvolvimento e Integração Regional.

Franca/SP, 17 de fevereiro de 2016.

BANCA EXAMINADORA:

Orientador: _____
Nome: Prof. Dr. Célio Bertelli
Instituição: Centro Universitário Municipal de Franca – Uni-FACEF

Examinador 1:_____
Nome: Prof. Dr. Sílvio Carvalho Neto
Instituição: Centro Universitário Municipal de Franca – Uni-FACEF

Examinador 2:_____
Nome: Prof. Dr. José Augusto Senhorini
Instituição: Centro Nacional de Pesquisa e Conservação de Peixes Tropicais – CEPTA

Faria, Gilberto Florêncio

F234u Unidades de conservação e sustentabilidade local: subsídios para regulamentação do conselho gestor da área de proteção ambiental do Rio Canoas. / Gilberto Florêncio Faria. – Franca (SP): Uni-FACEF, 2016.
107p.; il.

Orientador: Prof. Dr. Célio Bertelli
Coorientadora: Profª Dra. Barbara Fadel
Dissertação de Mestrado – Uni-FACEF
Programa de Mestrado em Desenvolvimento Regional

1.Desenvolvimento regional. 2.Unidade de conservação. 3.Sustentabilidade. 4.Áreas de proteção ambiental. 5.Conselho gestor. IT.

CDD 338.981

Para Shirley e Maria.
Com todo o meu amor.

AGRADECIMENTOS

Agradeço:

- a Inteligência Suprema, causa primária de todas as coisas;

- aos meus queridos pais, minha fonte;

- a Shirley e a Maria, pela compreensão e pelo apoio;

- aos meus orientadores, profa. Dra. Bárbara Fadel e prof. Dr. Célio Bertelli, pela dedicação, carinho e confiança;

- a todos meus colegas do Mestrado, pelos momentos de reflexão e aprendizado;

- a todos da secretaria de Pós-graduação, pelo atendimento impecável;

- aos colaboradores da biblioteca, sempre atenciosos;

- a Cecília Uehara Severiano e Tâmer Faleiros, pelo auxílio na obtenção dos dados;

- e a todos que contribuíram para a conclusão do estudo.

RESUMO

A Área de Proteção Ambiental do Rio Canoas com uma área de 184,11 km² é especialmente importante para a qualidade de vida da população do município de Franca por conter o manancial de água utilizado para o abastecimento público. Embora criada em 1996, ainda não teve seu conselho gestor regulamentado, ficando assim prejudicada sua função de assegurar a sustentabilidade do uso dos recursos naturais com a participação da população local em sua gestão. O exemplo da APA-RC ilustra a realidade de mais da metade das áreas de proteção ambiental do Brasil. O problema que a presente pesquisa se propôs a responder foi: como regulamentar os conselhos gestores das áreas de proteção ambiental, de modo a contribuir com a sustentabilidade local? A justificativa deste estudo é feita com base na própria finalidade da norma que regulamenta as unidades de conservação porque dentre seus objetivos constam a promoção do desenvolvimento sustentável a partir dos recursos naturais e a utilização dos princípios e práticas de conservação da natureza no processo de desenvolvimento. Nesse sentido, o objetivo geral foi apresentar um modelo para análise e regulamentação de conselhos gestores de áreas de proteção ambiental. A APA-RC foi utilizada para testar a validade do modelo proposto. Foram objetivos específicos: compreender, através de pesquisa bibliográfica e à luz do paradigma epistemológico da Economia Ecológica, a evolução do conceito de unidades de conservação e de sustentabilidade; identificar, no ordenamento jurídico brasileiro, as disposições relativas às unidades de conservação e sustentabilidade e, por fim, caracterizar a APA-RC a partir do modelo proposto. Optou-se por uma pesquisa exploratória com levantamento bibliográfico para o referencial teórico e pesquisa bibliográfica e documental, através de dados secundários, para a APA-RC. Considerando-se os resultados obtidos através da aplicação do modelo para análise e regulamentação de conselhos gestores de áreas de proteção ambiental, concluiu-se que ele pode ser utilizado como instrumento para auxiliar os administradores públicos a interpretar e aplicar a norma ambiental.

Palavras-chave: Unidades de Conservação. Sustentabilidade. Áreas de Proteção Ambiental. Conselhos Gestores.

ABSTRACT

The Environmentally Protected Area of the Canoas River, which covers approximately 184.11 square kilometers, is especially important to the quality of life of the population of Franca because it contains the headwaters used for this municipality's water supply. Although the Protected Area was created in 1996, its management council has yet to be regulated and thus its function of ensuring sustainability in the use of natural resources, with the participation of the local population in this management, has been impaired. The example of the APA-RC (Environmentally Protected Area of the Canoas River) illustrates the reality of more than half the areas of environmental protection in Brazil. The question this research proposes to answer is: how to regulate management councils for environmental protection so as to contribute to local sustainability. The justification for this study is based on the very aim of the norm that regulates conservation units, because among its objectives we find fostering sustainable development with the use of natural resources, while applying nature conservation principles and practices throughout the development process. In this respect, the general objective is to present a framework for the analysis and regulation of management councils for environmentally protected areas. The Environmentally Protected Area of the Canoas River will be used to test the validity of the proposed framework. The specific objectives are: to understand, through bibliographic research and in light of the epistemological paradigm of Ecological Economics, the evolution of the concept of Conservation and Sustainability Units, to identify, in Brazilian legal ordinances, the dispositions that relate to the Conservation and Sustainability Units and finally, to characterize the Environmentally Protected Area of the Canoas River within the proposed framework. An option was made for exploratory research with a bibliographical review for theoretical reference, and bibliographical and documental research of secondary data, as the object of the study. Considering the results obtained by the application of the framework to the analysis and regulation of management councils for environmentally protected areas, the conclusion was reached that the framework can be used as an instrument to aid public administrators in interpreting and applying the norm.

Key-words: Conservation and Sustainability Units. Environmentally protected areas. Management Councils.

SUMÁRIO

1 INTRODUÇÃO 09

2 ECONOMIA ECOLÓGICA COMO PARADIGMA EPISTEMOLÓGICO 13

2.1 SUSTENTABILIDADE FORTE E SUSTENTABILIDADE FRACA 14

2.2 CAPITAL NATURAL, FUNÇÕES E SERVIÇOS ECOSSISTÊMICOS 17

3 UNIDADES DE CONSERVAÇÃO E SUSTENTABILIDADE 21

3.1 UNIDADES DE CONSERVAÇÃO 21

3.2 SUSTENTABILIDADE 27

3.3 UNIDADES DE CONSERVAÇÃO E SUSTENTABILIDADE NO ORDENAMENTO JURÍDICO BRASILEIRO 32

3.4 O SISTEMA NACIONAL DAS UNIDADES DE CONSERVAÇÃO 36

3.5 A ÁREA DE PROTEÇÃO AMBIENTAL 42

3.6 O CONSELHO GESTOR 46

4 PROPOSTA DE MODELO PARA ANÁLISE E REGULAMENTAÇÃO DE CONSELHOS GESTORES DE ÁREAS DE PROTEÇÃO AMBIENTAL 55

4.1 BASE TEÓRICA: A GESTÃO COLETIVA DE BENS COMUNS 58

4.2 MODELO DE ANÁLISE E REGULAMENTAÇÃO DE CONSELHOS GESTORES DE ÁREAS DE PROTEÇÃO AMBIENTAL 61

5 APLICAÇÃO DO MODELO À ÁREA DE PROTEÇÃO AMBIENTAL DO RIO CANOAS 65

5.1 CARACTERIZAÇÃO DA APA-RC 65

5.1.1 Variáveis exógenas 67

5.1.2 Conselho Gestor (COMDEMA) 77

5.2 ANÁLISE DA LEGITIMIDADE DO COMDEMA NA FUNÇÃO DE CONSELHO GESTOR DA APA-RC 80

6 CONSIDERAÇÕES FINAIS 87

REFERÊNCIAS 92

ANEXOS 102

ANEXO A – MAPA POLÍTICO APA-RC 103

ANEXO B – MAPA GEOLÓGICO APA-RC 104
ANEXO C – MAPA HIDROLÓGICO APA-RC 105
ANEXO D – MAPA CARACTERIZAÇÃO DA VEGETAÇÃO APA-RC 106
ANEXO E – MAPA DE USO E OCUPAÇAO SOLO APA-RC 107

1 INTRODUÇÃO

A Constituição da República Federativa do Brasil de 1988, marco do nascimento de nosso atual Estado Constitucional Democrático, sofreu influência da crescente preocupação em se compatibilizar desenvolvimento e conservação ambiental havendo, nos trabalhos da Assembleia Nacional Constituinte, referências expressas ao Relatório Brundtland, documento que apresentou a atual concepção de desenvolvimento sustentável.

Elevada à categoria de princípio da ordem econômica, a defesa do meio ambiente ecologicamente equilibrado, bem de uso comum do povo e essencial à qualidade de vida (arts. 170, VI e 225, *caput* da CF/88) também foi assumida pelos demais entes da federação através de suas Constituições Estaduais e Leis Orgânicas Municipais.

A Lei Orgânica do Município de Franca/SP, de 05 de abril de 1990, menciona a defesa do meio ambiente em diversas oportunidades. Destaca-se os compromissos de se criar um Código Municipal do Meio ambiente (art. 186) e de se definir, em lei complementar, os espaços territoriais do Município e seus componentes a serem especialmente protegidos (art. 185-A, II), cumpridos com a publicação da Lei Complementar nº 09 de 26 de novembro de 1996, que instituiu o Código do Meio Ambiente do Município de Franca e criou a Área de Proteção Ambiental do Rio Canoas (art. 55).

Segundo a norma federal que instituiu o Sistema das Unidades de Conservação (SNUC), a Área de Proteção Ambiental (APA), é uma área, geralmente extensa, com certo grau de ocupação humana, dotada de atributos abióticos, bióticos, estéticos ou culturais, especialmente importantes para a qualidade de vida e o bem-estar das populações humanas, e tem como objetivos básicos proteger a diversidade biológica, disciplinar o processo de ocupação e assegurar a sustentabilidade do uso dos recursos naturais (art. 15 da Lei 9985/00), em cuja gestão será garantida a participação das populações locais (art. 5º, III da Lei 9985/00) a se realizar através de seu conselho gestor (art. 17 do Decreto 4340/02).

A área de proteção ambiental do Rio Canoas (APA-RC) com área de 181,11 km² e uma população com cerca de trinta e cinco mil pessoas, é especialmente importante para a qualidade de vida da população do município de Franca/SP porque é no Rio Canoas que a Companhia de Saneamento Básico do Estado de São Paulo (SABESP) – capta a água para o abastecimento público.

Entretanto, mesmo havendo prazo para sua regulamentação (§ 2º do artigo 55 do Código do Meio Ambiente de Franca), o conselho gestor da APA-RC ainda não foi regulamentado. Dessa forma, inexistindo uma arena para a gestão coletiva desse território que contém capital natural crítico e fornece uma série de serviços ecossistêmicos para a população de Franca/SP, fica prejudicada sua função de assegurar a sustentabilidade do uso dos recursos naturais. Esse problema não é exclusivo do município de Franca/SP. Segundo dados obtidos junto ao Cadastro Nacional das Unidades de Conservação (CNUC), somente 41,49% das áreas de proteção ambiental, considerando-se todas as esferas de governo, contam com conselhos gestores regulamentados.

Nesse contexto, o problema que a presente pesquisa se propôs a responder foi: como regulamentar os conselhos gestores de áreas de proteção ambiental, de modo a contribuir com a sustentabilidade local?

A teleologia da norma que regulamenta as unidades de conservação justifica esta pesquisa porque dentre seus objetivos constam a promoção do desenvolvimento sustentável a partir dos recursos naturais e a utilização dos princípios e práticas de conservação da natureza no processo de desenvolvimento (art. 4º, IV e V da Lei 9985/00). Ademais, estudo aponta relação entre serviços ecossistêmicos prestados pelas unidades de conservação e o bem estar humano (Conselho de Avaliação Ecossistêmica do Milênio, 2005).

Nesse sentido, o objetivo geral desta dissertação foi apresentar um modelo para análise e regulamentação de conselhos gestores de áreas de proteção ambiental. A APA-RC em Franca/SP foi utilizada para testar o modelo proposto. Foram objetivos específicos: compreender, através de pesquisa bibliográfica e à luz do paradigma epistemológico da Economia Ecológica, a evolução dos conceitos de unidades de conservação e sustentabilidade; identificar, no ordenamento jurídico

brasileiro, as disposições relativas às unidades de conservação e sustentabilidade e, por fim, caracterizar a APA-RC, a partir do modelo proposto.

Entende-se que o objetivo geral e os específicos estão de acordo com a Área de Concentração do Programa de Mestrado, Desenvolvimento Regional, pois este estudo, de caráter interdisciplinar, apresentou reflexões sobre sustentabilidade local, concernentes à necessidade de compatibilização entre conservação ambiental e desenvolvimento; e com a linha de pesquisa, Desenvolvimento e Integração Regional, pois propôs uma mudança estrutural na governança ambiental dos municípios e demais entes federação, ao justificar a necessidade de regulamentação dos conselhos gestores das áreas de proteção ambiental.

A partir do referencial proposto por Severino (2007) optou-se por uma pesquisa exploratória de caráter descritivo, com a coleta de dados para o referencial teórico através do levantamento bibliográfico. Para obtenção de dados sobre a área de proteção ambiental do Rio Canoas procedeu-se à coleta de dados secundários, através de pesquisa documental e bibliográfica, com o objetivo de se caracterizar seus atributos abióticos e bióticos, a ocupação humana do território e a legislação, a partir do modelo proposto.

No que tange à estrutura, a dissertação, foi dividida em seis capítulos. O primeiro é esta introdução. O segundo apresenta a Economia Ecológica como paradigma epistemológico. Seus fundamentos, princípios e a concepção de sustentabilidade forte nortearam este trabalho.

O terceiro capítulo trata das unidades de conservação e sustentabilidade e foi estruturado em seis tópicos. O primeiro apresenta um histórico sobre o conceito de unidades de conservação; o segundo procede da mesma forma em relação ao conceito de sustentabilidade; o terceiro aborda os reflexos no ordenamento jurídico brasileiro das concepções de unidades de conservação e sustentabilidade apresentadas; o quarto trata do Sistema Nacional das Unidades de Conservação, apresentando seus institutos; o quinto busca as origens da área de proteção ambiental, caracterizando-a com base na legislação; e o sexto que trata do conselho gestor e da possibilidade do exercício da democracia deliberativa em seu âmbito.

Com base nas reflexões dos capítulos 2 e 3, o quarto capítulo apresenta uma proposta de modelo para análise e regulamentação de conselhos gestores de áreas

de proteção ambiental, com fundamento do *IAD Framework*. O quinto capítulo procura testa o modelo proposto através de dois procedimentos; a caracterização da APA-RC em Franca/SP e a análise da legitimidade do COMDEMA no exercício da função de conselho gestor. Ao final encontram-se as considerações finais.

2 ECONOMIA ECOLÓGICA COMO PARADIGMA EPISTEMOLÓGICO

Após quase três séculos de desenvolvimento teórico, a Economia tem a contribuir para o entendimento das questões relativas à utilização dos recursos naturais. Entretanto, mesmo no âmbito Ciência Econômica, existem posições distintas sobre como abordar tal questão. Para Cavalcanti (2010) há, basicamente, duas vertentes: uma que considera o sistema econômico como o todo, onde o ecossistema é o "almoxarifado" em que se buscam recursos naturais e se depositam os dejetos, posição mais alinhada aos princípios da Economia Neoclássica. E outra, considerada por Costanza (1991), um de seus fundadores, um novo campo de estudos transdisciplinar com raízes no último terço do século XX e com íntima ligação com as Ciências Naturais, que defende que o todo é o ecossistema, o qual contém e mantém o sistema econômico, a que se chamou Economia Ecológica.

Tais posições geram consequências fundamentais para o entendimento do conceito de sustentabilidade. A primeira, por entender que o todo é o sistema econômico, acredita na substitutabilidade ilimitada do Capital Natural por Capital Manufaturado e, por isso, não enxerga limites para o crescimento econômico. Dessa forma, entende sustentabilidade como o atendimento às necessidades humanas, que somente será alcançada com a sustentação de um crescimento econômico contínuo. Já a segunda posição, por entender que o todo é a biosfera/ecossistema, acredita na substitutabilidade limitada do Capital Natural pelo Capital Manufaturado. Dessa forma, existem limites físicos para o crescimento econômico. Nesse sentido, os objetivos ambientais, sociais e econômicos devem ser harmonizados através do debate, negociação e entendimento, de forma deliberativa, através da via democrática.

A presente dissertação utilizou a Economia Ecológica como paradigma epistemológico. Foi através dessa visão pré-analítica que esta pesquisa foi conduzida. Trata-se, no dizer de Schumpeter *apud* Daly e Farley (2004) de definir a perspectiva pré-analítica a ser utilizada.

2.1 SUSTENTABILIDADE FORTE E SUSTENTABILIDADE FRACA

O fundamento da Economia Neoclássica é a Mecânica. Foi nesse ramo da Física que os primeiros economistas buscaram inspiração para compreender e explicar os fluxos de bens e serviços. Como a base científica fornecida era utilizada basicamente para o entendimento dos fenômenos relativos à locomoção, tudo poderia ser reversível. A concepção era a de que o sistema econômico era o todo. Não se considerava o que havia fora dele. Nessa perspectiva, a economia teria duas partes fundamentais: as unidades de produção (empresas) e as unidades de consumo (lares/famílias) (Georgescu-Roegen, 1996; Daly e Farley, 2004; Cechin, 2008; Cavalcanti, 2010; Cechin e Veiga, 2010).

O denominado diagrama circular da economia que ilustra essa concepção está representado na figura 01:

FIGURA 01 – DIAGRAMA CIRCULAR DA ECONOMIA

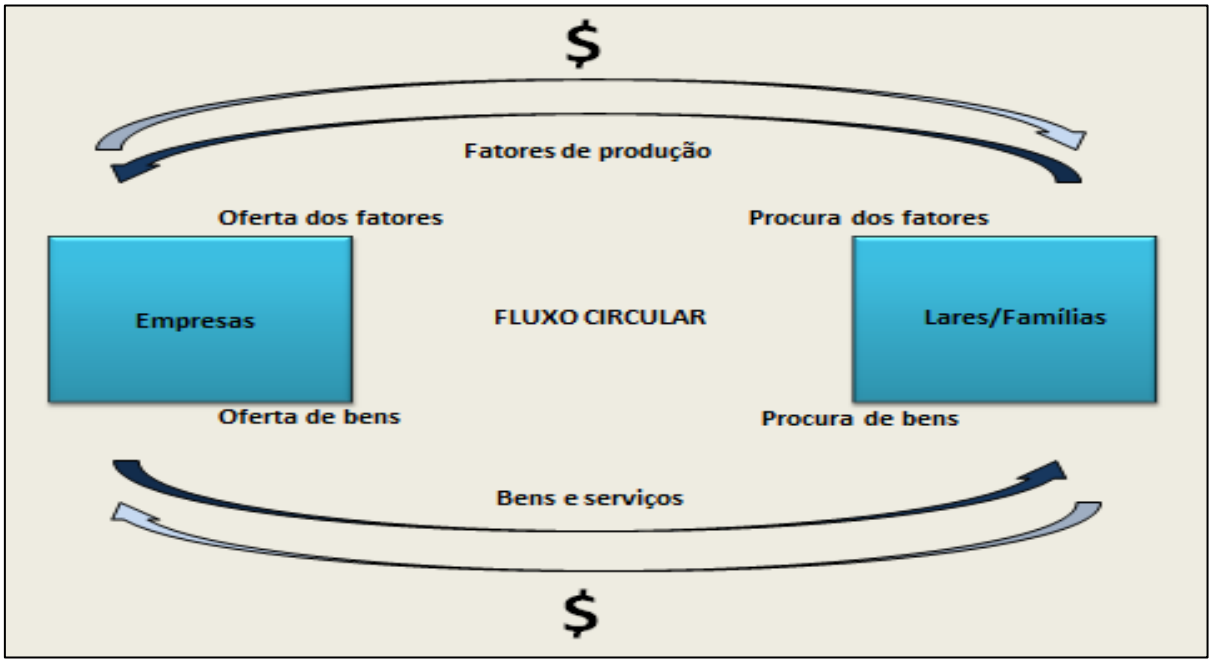

Fonte: Daly e Farley (2004).

O diagrama limita-se a descrever a relação entre empresas, que vão ao mercado para pagar salários e oferecer bens e serviços, e as famílias/lares, que vão ao mercado para oferecer trabalho, comprar bens e serviços. No referido diagrama,

inspirado pela Mecânica, não há entrada de recursos da natureza ou saída de resíduos (Daly e Farley, 2004; Cavalcanti, 2010; Cechin e Veiga, 2010).

Robert Solow, um dos expoentes da Economia Neoclássica, definiu sustentabilidade a partir do conceito de substitutabilidade. Para o referido autor, sustentabilidade é capacidade de se sustentar o bem estar e o atendimento das necessidades da atual e das futuras gerações, razão pela qual seria possível a total substituição do Capital Natural pelo Capital Manufaturado. A essa concepção de sustentabilidade, baseada na substitutabilidade ilimitada, se deu o nome de sustentabilidade fraca (Mueller, 2005; Turner *et al*, 1993).

Os fundamentos teóricos da Economia Ecológica começaram a ser construídos a partir da segunda metade da década de 1960. A primeira contribuição foi a de Boulding (1966) que, a partir de uma concepção sistêmica, realçou a condição do Planeta Terra como a de uma espaçonave, ou seja, um sistema fechado para matéria, propondo assim a transição da economia do *cowboy,* sem limites e fronteiras, para a que ele denominou “economia do astronauta”, a ser desenvolvida dentro dos limites biofísicos do planeta. Em seguida Daly (1968) propôs, face às semelhanças entre a Biologia e a Economia, que esta fosse considerada uma ciência da vida, inclusive em seu caráter evolucionário.

Por fim, Georgescu-Roegen estabeleceu os fundamentos atuais da Economia Ecológica ao associar ao processo econômico a Termodinâmica mais precisamente à lei da entropia (Georgescu-Roegen, [1971]1995). Percebendo a total dissociação entre o diagrama acima apresentado e a realidade, Georgescu-Roegen defendeu que:

> O processo econômico, como todo processo vivo, é irreversível (e o é irrevogavelmente); por conseguinte, não se pode dar conta dele somente em termos de mecânica. É a termodinâmica, com sua Lei da Entropia, que reconhece a distinção qualitativa – o que os economistas deveriam ter feito desde o início – entre os *inputs* dos recursos de valor (baixa entropia) e os *outputs* finais de resíduos sem valor (alta entropia). O paradoxo suscitado por esta reflexão, isto é, todo o processo econômico consiste em transformar matéria e energia de valor em resíduos, fica assim instrutivo e facilmente resolvido (GERGESCU-ROEGEN, 2012, p. 84).

Daly e Farley (2004) apontam que Georgescu-Roegen, partindo das leis da termodinâmica, inicialmente relacionadas à energia, foi buscar na equação de Einstein ($E=m.c^2$) a equivalência entre matéria e energia para argumentar que a

entropia também se aplicava à matéria. Ao tratarem das implicações da entropia na ciência da economia arrematam os autores:

> E a lei da entropia diz-nos que, inevitavelmente, quaisquer recursos que transformamos em algo útil tem de se desintegrar, decair, decompor-se, ou dissipar-se em algo inútil, regressando sob a forma de resíduo ao sistema que sustente e que gerou o recurso. A economia é, portanto, um sistema ordenado para transformar matérias-primas de baixa entropia e energia em resíduos de entropia elevada e energia não disponível, proporcionando aos humanos um "fluxo psíquico" de satisfação durante o processo. Mais importante, a ordem do nosso sistema econômico, a sua capacidade de produzir, dar-nos satisfação, apenas poderá manter-se através de uma corrente estável de energia matéria de baixa entropia, e esta energia matéria útil de elevada qualidade é apenas uma fração do grosso da massa de energia-matéria que a Terra é composta. (DALY e FARLEY, 2004, p 102 e 103).

Para Costanza *et al* (1997b) emerge dessa nova visão a concepção do Planeta Terra como sistema termodinamicamente fechado, sendo a economia um subsistema do ecossistema global, implicando em limites biofísicos e o reconhecimento de que as análises de sistemas complexos como o Planeta Terra, requerem uma postura calcada no princípio da precaução. Os três níveis da Economia Ecológica estão descritos na figura 02:

FIGURA 02 – OS TRÊS NÍVEIS DA ECONOMIA ECOLÓGICA

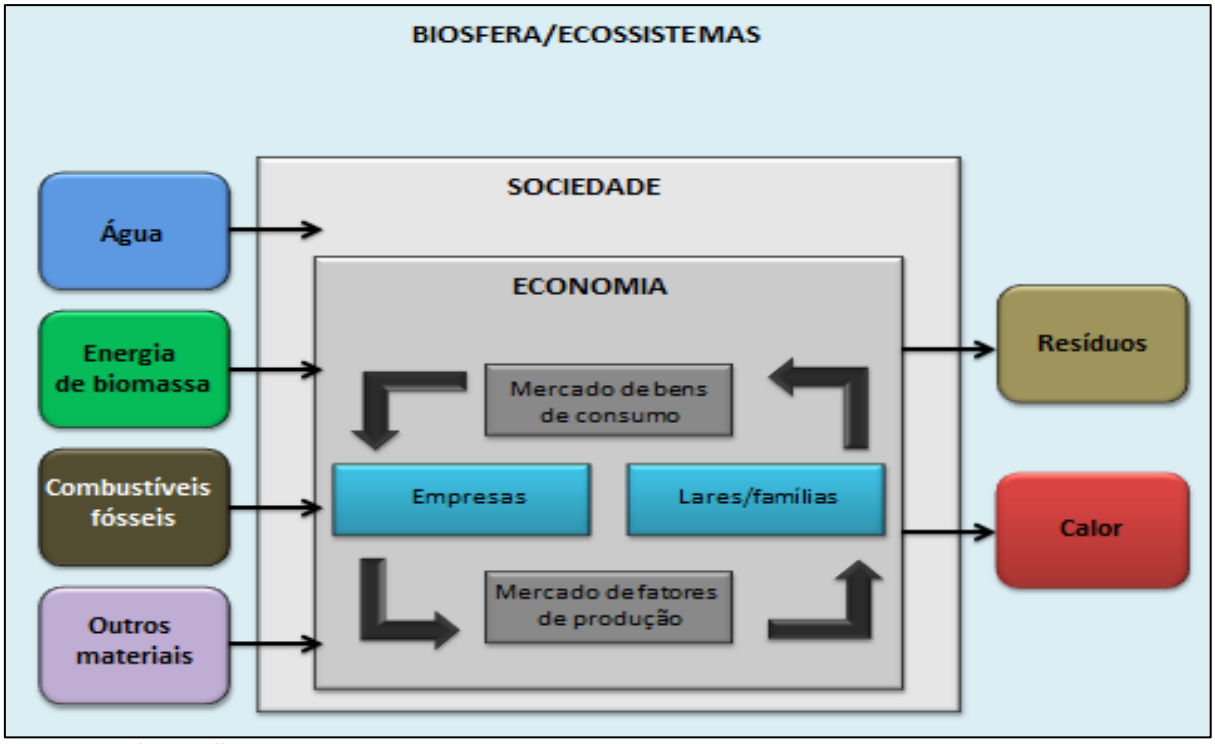

Fonte: Martinez-Alier, 2011.

Esclarece Cavalcanti (2010) que a economia, como uma atividade, é um sistema aberto (parte), que se situa dentro da biosfera/ecossistema (todo). A implicação fundamental dessa concepção, baseada na Termodinâmica, proposta por Georgescu-Roegen, é a constatação de que toda a atividade econômica é dependente da biosfera/ecossistema. É o biosfera/ecossistema que contém o sistema econômico.

Para a Economia Ecológica, que entende sustentabilidade como a capacidade de se sustentar as condições necessárias para a manutenção da vida (Ekins *et al*, 2003), é impossível a total substituição do Capital Natural pelo Capital Manufaturado.

A essa concepção de sustentabilidade, baseada na substitutabilidade limitada do Capital Natural pelo Capital Manufaturado, se deu o nome de sustentabilidade forte. (Mueller, 2005; Turner *et al*, 1993). Nesta pesquisa utilizou-se a concepção de sustentabilidade forte.

Feita a distinção entre as concepções de sustentabilidade forte e fraca, o tópico seguinte abordará os conceitos de Capital Natural, Funções e Serviços Ecossistêmicos, necessários para a compreensão da importância das unidades de conservação e a relação com o bem estar humano.

2.2 CAPITAL NATURAL, FUNÇÕES E SERVIÇOS ECOSSISTÊMICOS

Daly e Farley (2004) ao tratarem especificamente do conceito de Capital Natural, utilizam-se das definições de Recursos de Fluxo de Estoque (aqueles que são transformados materialmente no que produzem) e Recursos de Serviço de Fundos (aqueles que não são transformados materialmente no que produzem), proposta inicialmente por Georgescu-Roegen. É através da interação desses dois tipos de recursos (combustíveis fósseis, minerais água, terra, energia solar, recursos renováveis, serviços do ecossistema e absorção de resíduos) que bens e serviços são proporcionados pela natureza. Dessa forma, Capital Natural é a soma de todas as estruturas que proporcionam esses bens e serviços. Para o Conselho de Avaliação Ecossistêmica do Milênio (2005, p. 334) Capital Natural é:

> O elemento ou sistema do mundo geofísico e ecológico que, em conjunto com outros bens produzidos pela economia, fornece materiais, energia ou serviços de valor para a sociedade. Esses capitais constituem estoques que permitem o fluxo de recursos naturais.

E para a iniciativa Economia dos Ecossistemas e da Biodiversidade (TEEB, 2010, p.38) Capital Natural é uma metáfora econômica para os estoques limitados dos recursos físicos e biológicos encontrados na Terra, e da capacidade limitada dos ecossistemas em fornecer Serviços Ecossistêmicos. Andrade e Romeiro (2009b, p. 06) definem Capital Natural como o resultado das complexas e dinâmicas interações entre os recursos estoque-fluxo e fundo-serviços (componentes do capital natural), cuja totalidade pode ser chamada de elementos estruturais do Capital Natural que produzem o que é conhecido como Funções Ecológicas ou Funções Ecossistêmicas.

Essas funções, por sua vez, são definidas por De Groot *et al* (2002) como a capacidade dos processos naturais de prover bens e serviços que satisfaçam necessidades humanas, direta e indiretamente. Do conceito de Função Ecossistêmica é que se chega ao conceito de Serviços Ecossistêmicos: benefícios diretos e indiretos obtidos pelo homem, a partir dos ecossistemas. Andrade e Romeiro (2009a, p. 9) esclarecem que:

> As funções ecossistêmicas são reconceituadas enquanto serviços de ecossistema na medida em que determinada função traz implícita a ideia de valor humano. De modo geral, uma função ecossistêmica gera um determinado serviço ecossistêmico quando os processos naturais subjacentes desencadeiam uma série de benefícios direta ou indiretamente apropriáveis pelo homem, incorporando a noção de utilidade antropocêntrica.

Duas definições de Serviços Ecossistêmicos são referência: a de Costanza *et al*, (1997a, p 3.) para os quais os serviços ecossistêmicos consistem no fluxo de materiais, energia e informações, advindas do estoque de Capital Natural e que, combinados com Capital Humano e Manufaturado, produz bem-estar humano, e a de Daily, *apud* Conselho de Avaliação Ecossistêmica do Milênio (2005, p. 104):

> Os serviços do ecossistema são as condições e processos por meio dos quais os ecossistemas naturais e as espécies que os compõem sustentam e completam a vida humana. Eles mantém a biodiversidade e a elaboração de produtos do ecossistema, como frutos do mar, madeira para forragem, combustíveis de biomassa, fibras naturais e muitos produtos farmacêuticos e industriais.

Por fim, cita-se a definição do próprio Conselho de Avaliação Ecossistêmica do Milênio (2005, p. 346):

> SERVIÇOS DOS ECOSSISTEMAS: os benefícios que as pessoas obtém dos ecossistemas. São os serviços de abastecimento, como alimento e água; de regulação, como controle de inundação e enfermidades; culturais, como os benefícios espirituais, recreativos e culturais; e de apoio, como ciclos de nutrientes que mantém as condições de vida na Terra. O conceito de "bens e serviços dos ecossistemas" é sinônimo de serviços do ecossistema.

Das definições de Capital Natural, Funções e Serviços Ecossistêmicos se extrai a definição de Capital Natural Crítico como sendo a parte do Capital Natural que é responsável por importantes funções ambientais para o funcionamento do ecossistema, e que, por isso, não pode ser substituído pelo Capital Manufaturado. (Ekins *et al*, 2003; TEEB, 2010). As relações acima descritas estão ilustradas na figura 03:

FIGURA 03 – RELAÇÃO ENTRE CAPITAL NATURAL, FUNÇÕES E SERVIÇCOS ECOSSISTÊMICOS E BEM ESTAR HUMANO.

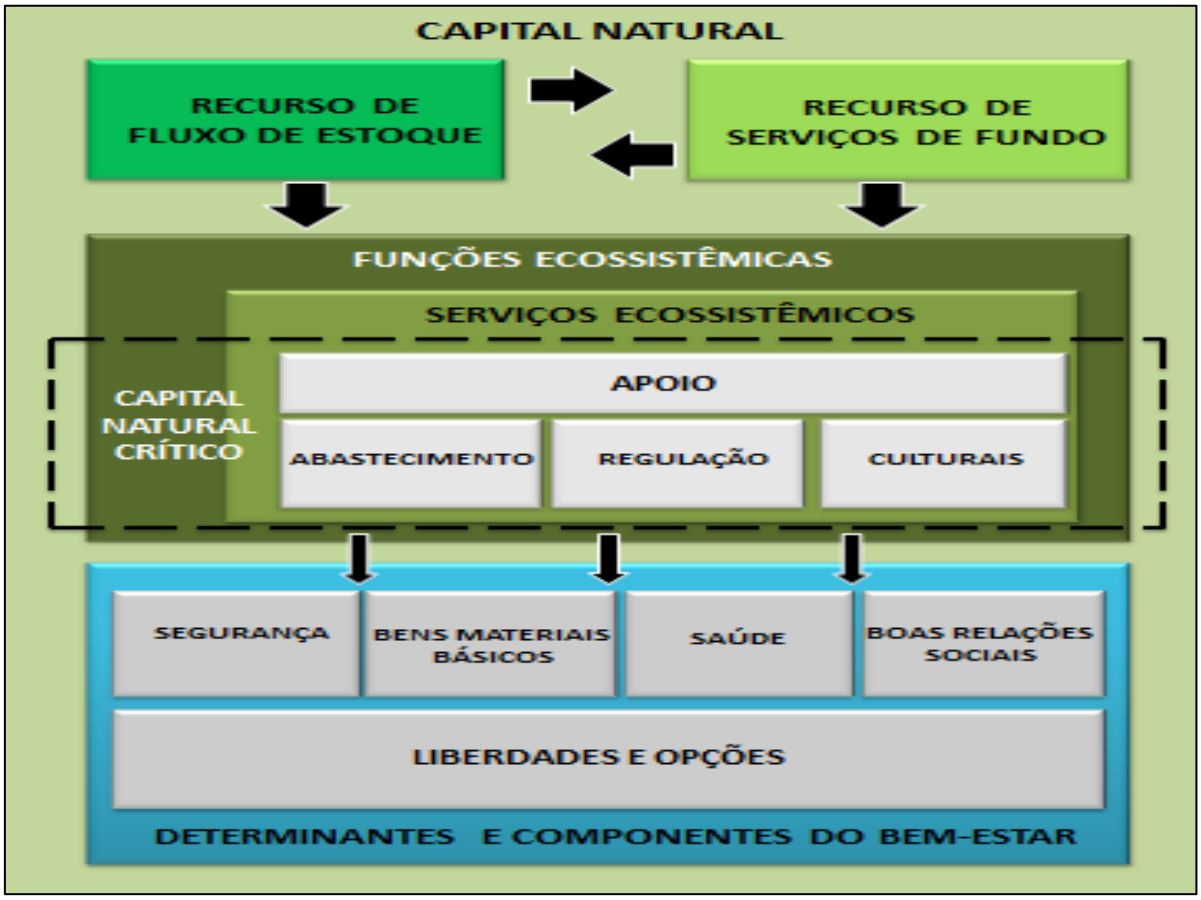

Elaborado pelo autor a partir de Ekins *et al*, 2003; Daly e Farley, (2004); Conselho de Avaliação Ecossistêmica do Milênio, (2005); Andrade e Romeiro, (2009a).

Os Serviços Ecossistêmicos de Apoio (que produzem todos os outros Serviços Ecossistêmicos); os de Abastecimento (produtos obtidos pelos ecossistemas como alimentos, água potável, combustível, fibras, bioquímicos e recursos genéticos); os de Regulação (controlam o clima, as enfermidades e purificação das águas); e os Culturais (espirituais e religiosos, recreativos, estéticos e educacionais) relacionam-se de forma direta com as determinantes e componentes do bem estar humano: (i) segurança, representada pela possibilidade de viver em ambiente limpo e seguro, com redução da vulnerabilidade a choques e estresses; (ii) bens materiais básicos, representada pela possibilidade de acesso a recursos e renda; (iii) saúde, representada pela possibilidade de alimentação adequada, livre de enfermidades evitáveis, água potável, ar puro e controle da temperatura; e (iv) boas relações sociais, representada pela possibilidade de se expressar valores estéticos e recreativos, espirituais e culturais, a partir dos ecossistemas (Conselho de Avaliação Ecossistêmica do Milênio, 2005).

Apresentadas as concepções de sustentabilidade a partir da Economia Neoclássica e Ecológica, esclarecida qual delas orienta o presente trabalho, e apresentados os conceitos e relações entre Capital Natural, Funções e Serviços Ecossistêmicos, serão abordadas no capítulo seguinte as origens, os conceitos e as relações entre unidades de conservação e sustentabilidade.

3 UNIDADES DE CONSERVAÇÃO E SUSTENTABILIDADE

O objetivo deste capítulo é compreender a evolução dos conceitos de unidades de conservação e de sustentabilidade, através de pesquisa bibliográfica. Para a compreensão do conceito de unidades de conservação foram utilizadas como fontes as Recomendações resultantes dos Congressos da União Internacional para a Conservação da Natureza (UICN) e outros documentos, também publicados pelo referido órgão, relativos à categorização e orientações sobre gestão de áreas protegidas. Para ampliar a compreensão, foram utilizados estudos sobre as Recomendações e as publicações. O mesmo procedimento foi realizado em relação ao conceito de sustentabilidade, através da análise de documentos publicados pela Organização das Nações Unidas e pelo Programa das Nações Unidas para o Meio Ambiente (ONU/PNUMA) e de autores que abordaram o tema. Em seguida procedeu-se à análise do ordenamento jurídico brasileiro com objetivo de verificar como os conceitos de unidades de conservação e sustentabilidade, concebidos no âmbito internacional, foram positivados na legislação brasileira.

3.1 UNIDADES DE CONSERVAÇÃO

Vallejo (2002) mostra que a existência de áreas protegidas[1] por normas ocorre desde as primeiras sociedades humanas. Os mais remotos registros históricos são no Irã, há cerca de sete mil anos. No ocidente as ocorrências são mais recentes; iniciam-se na Inglaterra no século XI e na Suíça, a partir do século XIV.

> A preservação da maioria dessas áreas relacionava-se com os interesses da realeza e da aristocracia rural. O objetivo principal era a manutenção dos recursos faunísticos e de seus respectivos habitats visando o exercício da caça, ou então, a proteção dos recursos florestais com fins de uso imediato ou futuro. O objetivo não era a subsistência, nem havia qualquer sentido

[1] Para efeitos deste estudo o termo áreas protegidas será utilizado como sinônimo de unidades de conservação.

> social mais amplo como, por exemplo, lazer e recreação para o público geral. (VALLEJO, 2002, p. 02)

Os reflexos de tais práticas chegaram à América do Norte em 1872 quando foi criado nos Estados Unidos o Parque Nacional de Yellowstone. A concepção vigente à época era a de que frente ao rápido processo de consolidação do capitalismo norte-americano, grandes áreas naturais deveriam ser preservadas de forma totalmente isolada. Acreditava-se que qualquer tipo de intervenção humana, inclusive a dos povos nativos, era negativa, o que acabou criando uma dicotomia entre “povos e parques”, conforme esclarece Vallejo (2002).

Em 1948 foi criada a União Internacional para a Conservação da Natureza (UICN), um dos principais organismos internacionais voltados à conservação da biodiversidade e ao uso sustentável dos Recursos Naturais. A partir de 1962 a UICN promoveu a cada década Congressos cujos resultados influenciaram decisivamente na construção dos paradigmas relativos à criação e gestão das áreas protegidas em todo o mundo. Os referidos eventos tiveram sempre a mesma estrutura consagrada no primeiro Congresso realizado em Seattle, em 1962: apresentação de estudos, debates e, ao final, a apresentação de Recomendações, que sintetizavam as conclusões e tendências.

Souza, J., (2013) indica como principais características da Primeira Conferência da UICN, cujo tema foi “O Significado Internacional dos Parques Nacionais”, o posicionamento antagônico entre nações desenvolvidas e nações em desenvolvimento e o fato de as populações locais terem sido ignoradas no que tange à formulação das políticas de conservação.

> Na visão dos organizadores (...) a reunião de Seattle representou, assim, a oportunidade de determinar os <u>templos naturais</u> que sobreviveriam à crescente onda de impactos das ações humanas sobre a natureza. Consideração legítima do ponto de vista das preocupações com a biodiversidade, mas que explicita o antagonismo característico do paradigma clássico no que se refere à relação entre populações humanas e ambientes naturais. Conflito que ocorre devido ao direcionamento primordial das áreas protegidas para a proteção da fauna e da flora (SOUZA, J., 2013, p.44). grifamos

Adams (1962) corrobora o entendimento acima transcrito ao mencionar a Recomendação nº 7, para a qual a gestão deveria ser baseada na pesquisa científica e submetida apenas a pessoas qualificadas, e a Recomendação nº 11,

para a qual estruturas como hidrelétricas e hotéis para turistas não deveriam ser permitidos em Parque Nacionais.

Em relação à Segunda Conferência da UICN, realizada em Yellowstone em 1972, cujo tema foi “Parques Nacionais para o Futuro”, Souza, J., (2013) menciona que ganharam espaço em relação à conferência de Seattle de 1962 questões sobre as populações tradicionais, a ampliação do conceito de Parque Nacional e o papel das organizações privadas e não governamentais, entretanto,

> apesar das mudanças significativas, temas cruciais relacionados ao novo paradigma não apareceram em Yellowstone. De forma geral, as áreas protegidas ainda foram abordadas como algo isolado do contexto externo, ou seja, em relação às áreas circundantes e às questões de desenvolvimento (SOUZA, J., 2013, p.71).

Nesse contexto, pode se destacar a Recomendação nº 10, para a qual a UICN deveria definir objetivos para a seleção de áreas protegidas, bem como o desenvolvimento de diretrizes e nomenclaturas, e a Recomendação nº 19, para a qual os serviços de educação ambiental deveriam ser fomentados no interior dos parques, e em associação com eles (Souza, J., 2013).

Para Souza, J., (2013) o Terceiro Congresso da UICN, realizado em Bali em 1982, cujo tenha foi “O Papel das Áreas Protegidas na Sustentação da Sociedade”, marcou de forma contundente a guinada do paradigma clássico para o novo paradigma no que tange à conservação da natureza e áreas protegidas[2]. Isto porque o Congresso realizou-se num país em desenvolvimento, oportunidade em que se passou a priorizar questões atinentes a esses países, com a fixação de novos parâmetros em relação ao vínculo entre conservação e questões sociais e econômicas.

> A inclusão de temas como a consideração dos saberes tradicionais na gestão e manutenção das áreas protegidas; a relação das áreas protegidas como uma ferramenta indispensável para o desenvolvimento sustentável; e a sugestão de uso de categorias de manejo mais permissivas em relação à interferência humana entre as recomendações de Bali indicam que o congresso representou um momento de grandes mudanças no que se refere às estratégias para a conservação em nível mundial. A consideração do congresso de Bali como um marco do novo paradigma, por mais que o processo que culminou na terceira edição do congresso tenha sido desenvolvido nas duas edições anteriores, está relacionada com a presença de temas muitas vezes negados, por mais que debatidos tanto em Seattle, quanto em Yellowstone, entre as recomendações oficias. Em Bali, portanto – em meio ao surgimento de novas teorias sobre a conservação da

[2] Para o autor o novo paradigma representa a integração sócio econômica de pelo menos algumas categorias das áreas protegidas.

> natureza, o estabelecimento de nomenclaturas para as áreas protegidas, entre outros temas – prevaleceu a compreensão da necessidade de flexibilizar conceitos clássicos sobre a conservação como uma forma de incluir e tornar factível a proteção do meio ambiente em escala mundial. Processo que deveria levar em consideração aspectos das condições sociais, econômicas, políticas e culturais constatadas nas nações em desenvolvimento. Assim, houve o sentimento de que, para ser praticada, a conservação não poderia ser resumida a uma extensão da ciência e da tecnologia dominada por intelectuais e autoridades dos países desenvolvidos, mas deveria abraçar as dimensões política, social, cultural e considerar a opinião e o conhecimento de todas as nações. (SOUZA, J., 2013. p. 139 e 140)

Sobre as recomendações do Congresso de Bali de 1982 destacam-se: a Recomendação nº 8 sobre a inclusão do princípio de conservação nos planos de desenvolvimento, a Recomendação nº 9 sobre a utilização dos saberes das comunidades afetadas pelos responsáveis pela administração das áreas protegidas e a Recomendação nº 11 sobre o dever das agências de assistência de considerar as áreas protegidas como indispensáveis para o desenvolvimento sustentável. Há que se destacar por fim que no Congresso de Bali foi apresentado um sistema com 10 categorias de áreas protegidas (Souza, J., 2013).

O Quarto Congresso da UICN realizado em Caracas em 1992, cujo tema foi o tema foi “Parques para a Vida”, para Souza, J., (2013), enfatizou a relação entre áreas protegidas e o bem estar da sociedade moderna, com destaque para a Recomendação nº 2, segundo a qual as áreas protegidas deveriam se adaptar às mudanças globais, a Recomendação nº 7 sobre a ampliação do apoio financeiro para as áreas protegidas, a Recomendação nº 8 sobre o uso sustentável dos Recursos Naturais, a Recomendação nº 10 sobre a formação de parcerias entre governos, organizações não governamentais e proprietários particulares sobre áreas protegidas e a Recomendação nº 13, sobre restauração ecológica em áreas protegidas (IUCN, 1993).

> As recomendações de Caracas demonstram o alinhamento do congresso com os direcionamentos surgidos em Bali e, portanto, relacionados com o advento do novo paradigma para a conservação da natureza. Temas como a valorização das comunidades tradicionais, a necessidade de ampliar as parcerias entre governo e a sociedade civil e a aplicação sustentável dos recursos naturais foram reforçados na capital venezuelana. Este reconhecimento consolidou a multiplicidade de atores envolvidos na conservação, o reconhecimento de diversas formas de saberes e a inclusão do desenvolvimento humano como um aspecto fundamental para a proteção do meio ambiente como algumas das novas diretrizes do movimento conservacionista em escala global. (SOUZA, J., 2013. p. 172)

A recomendação nº 2 teve como resultado prático a publicação de dois documentos que influenciaram diretamente a norma brasileira sobre o Sistema Nacional das Unidades de Conservação (SNUC), denominados “Cuidando do Planeta, uma Estratégia para o Futuro da Vida” e “Estratégia Global para a Biodiversidade, guia para os Tomadores de Decisão”. Sobre a participação das comunidades na conservação e no desenvolvimento, dispõe o primeiro documento que:

> Deveria haver um trabalho conjunto de governos, comunidades, empresários outros grupos de interesse local, para o estabelecimento de um programa de ação para o desenvolvimento humano. Todos deveriam constituir-se em parceiros dos governos centrais para a tomada de decisões relativas a políticas, programas e projetos que afetem diretamente, como também a seu meio ambiente e aos recursos dos quais dependem (UICN/PNUMA/WWF, 1991, p. 64).

O segundo documento mencionado também reconhece a participação das comunidades locais como fundamental para o fortalecimento das ferramentas para a conservação da Biodiversidade (UICN/PNUMA/WRI, 1992).

Outra Recomendação que merece destaque é a de nº 17, sobre a definição de categorias para o manejo efetivo das áreas protegidas. Tal recomendação culminou, anos depois, com a categorização das áreas protegidas da UICN de 1994. As áreas protegidas passaram a ser categorizadas a partir do objetivo da gestão e a graduação da intervenção humana. Nesse sentido, a categorização da UICN de 1994 pressupõe a definição de área protegida como sendo uma área terrestre ou marinha especialmente dedicada à proteção e à manutenção da diversidade biológica e dos recursos naturais associados, manejada mediante meios legais (DUDLEY, 2008 p. 04), que pode se enquadrar entre seis as categorias:

> Categoria I – Proteção estrita – (Ia. – Reserva natural estrita e Ib. – Área natural silvestre);
> Categoria II – Conservação e proteção de ecossistema (Parque Nacional);
> Categoria III – Conservação de recursos naturais (Monumento natural);
> Categoria IV – Áreas protegidas manejadas para conservar características específicas (Área de manejo de habitas/espécies);
> Categoria V – Conservação de paisagens terrestres e maninhas (Paisagem protegida, terrestre e marinha);
> Categoria VI – Uso sustentável de recursos naturais (Área protegida com manejo de recursos) (DUDLEY, 2008, p. 04 e 05).

A consequência desta categorização é a ampliação da capacidade das áreas protegidas de contribuir com o desenvolvimento sustentável na medida em que existindo diversas formas de organização além das reservas naturais e das áreas

silvestres, é possível se abarcar as paisagens terrestres e marinhas e as áreas dedicadas ao uso sustentável.

O Quinto Congresso Mundial de Parques da UICN, cujo título foi “Mais Além das Fronteiras”, ocorreu em Durban, na África do Sul, em 2003. Os principais assuntos foram: a mensuração e a partilha dos benefícios das áreas protegidas, o desenvolvimento de melhores relações com as populações locais e íntima relação da conservação da natureza com a justiça social. (Souza, J., 2013).

Das recomendações de Durban destacam-se a Recomendação nº 16 sobre a boa governança como um conceito fundamental para as áreas protegidas, a Recomendação nº 17 sobre o reconhecimento e respeito à diversidade de tipos de governança, a Recomendação nº 25, sobre a cogestão das áreas protegidas e a Recomendação nº 29 sobre a contribuição das áreas protegidas para a redução da pobreza (UICN, 2005).

> O congresso de Durban marca a consolidação do novo paradigma para a conservação da natureza. Muitos dos temas apresentados em Bali e em Caracas ganharam um abordagem mais objetiva e prática (...). Um ponto que reforça o avanço do modelo moderno e conservação enquanto a opção principal na condução das estratégias mundiais sobre o tema foi o forte vínculo no que se refere ao papel das áreas protegidas na redução da pobreza. O forte apelo social – como justificativa, principalmente para a efetivação da conservação em países em desenvolvimento – foi acompanhado por algumas novidades no sentido de expandir a participação de comunidades tradicionais nas áreas protegidas. (SOUZA, J., 2013. p. 205)

Após a realização do Congresso de Durban ainda houve o Congresso de Sidney, realizado em 2014. Entretanto, tendo em vista o início da vigência do SNUC (a partir de 2000) e o objetivo do presente tópico, consistente em compreender o processo de evolução do conceito de áreas protegias para verificar sua influência junto ao SNUC, os resultados do Congresso de Sidney não serão analisados.

A caracterização das áreas protegidas através do tempo, feita a partir deste levantamento bibliográfico, demonstrou a existência de 03 (três) fases com concepções distintas: (i) uma primeira fase em que as áreas protegidas foram concebidas para a manutenção dos recursos faunísticos ou a proteção dos recursos florestais com fins de uso imediato ou futuro (Antiguidade no Oriente e Idade Média na Europa); (ii) uma segunda fase, sobretudo com o advento da criação dos primeiros Parques Nacionais na América do Norte, em que se exigia o total e completo isolamento das áreas protegidas, inclusive com a retirada das populações

nativas, por conta da necessidade de sua preservação frente à ameaça de destruição representada pela expansão do modo de produção capitalista; (iii) e, por fim, a fase atual em que as áreas protegidas são vistas como um instrumento de conservação e promoção do desenvolvimento com a finalidade de integração socioeconômica.

3.2 SUSTENTABILIDADE

Veiga (2013) relata ter sido através do encontro do “Grupo de Peritos sobre Desenvolvimento e Meio Ambiente” que se estabeleceu a agenda que orientaria os entendimentos multilaterais sobre a sustentabilidade do desenvolvimento nas quatro décadas seguintes. Uma abordagem mais unificada para o desenvolvimento deveria propiciar uma melhor compreensão e tratamento dos problemas ambientais (Declaração de Founex, 1971).

Para Sachs (2000) foi a partir do encontro de Founex que surgiu o “caminho do meio” entre duas posições extremas: a posição que defendia o crescimento econômico a qualquer custo, em detrimento da preocupação com o meio ambiente, e a posição que defendia o crescimento econômico zero, em detrimento da diminuição da capacidade de gerar condições capazes de diminuir as desigualdades entre os países do Norte e do Sul.

O caminho do meio foi aprofundado na Conferência sobre o Meio Ambiente Humano, realizada em Estocolmo, em 1972, quando se reconheceu que a defesa e o melhoramento das condições ambientais para as futuras gerações tinha se tornado a meta imperiosa da humanidade, que só seria alcançada se cidadãos, comunidades, empresas e instituições aceitassem as responsabilidades e participassem equitativamente desse esforço em comum. (Declaração de Estocolmo, 1972). Os Princípios 2, 3, 4 e 5 são explícitos nesse sentido:

> Princípio 2 – Os recursos naturais da terra incluídos o ar, a água, a terra, a flora e a fauna e especialmente amostras representativas dos ecossistemas naturais devem ser preservados em benefício das gerações presentes e futuras, mediante uma cuidadosa planificação ou ordenamento.

> Princípio 3 – Deve-se manter, e sempre que possível, restaurar ou melhorar a capacidade da terra em produzir recursos vitais renováveis.
> Princípio 4 – O homem tem a responsabilidade especial de preservar e administrar judiciosamente o patrimônio da flora e da fauna silvestres e seu habitat, que se encontram atualmente, em grave perigo, devido a uma combinação de fatores adversos. Consequentemente, ao planificar o desenvolvimento econômico deve-se atribuir importância à conservação da natureza, incluídas a flora e a fauna silvestres.
> Princípio 5 – Os recursos não renováveis da terra deve empregar-se de forma que se evite o perigo de seu futuro esgotamento e se assegure que toda a humanidade compartilhe dos benefícios de sua utilização (Declaração de Estocolmo, 1972, p. 3).

A conservação e restauração dos Recursos Naturais e a participação da população aparecerão novamente em outros dois documentos ligados a ONU/PNUMA: a Declaração de Cocoyoc de 1974, que defendia uma menor exploração da natureza através da diminuição do consumo pelos países ricos e uma estratégia de *self-reliance*[3], e o Relatório Dag Hammarskjold (1975) para o qual o "outro desenvolvimento" deveria ocorrer dentro dos limites da biosfera e através das forças da própria sociedade que o empreende. Ao explicar a necessidade de transformações das estruturas políticas, aponta o referido relatório:

> (...) a reforma das estruturas, isto é, a democratização do poder, é frequentemente necessária, em primeiro lugar para garantir concretamente o exercício dos direitos fundamentais, especialmente o direito a expressão, e a abolição da repressão e da tortura. Isso somente é possível através de uma profunda descentralização, a fim de permitir o exercício por parte dos interessados, a cada nível social, de todo o poder que são capazes. Em outras palavras, cada comunidade de base, contando com suas próprias forças – baseadas no auto dependência e no ecodesenvolvimento – deveria poder administrar seus próprios assuntos, e se relacionar com outras em pé de igualdade, para resolver os problemas que lhes são comuns, assegurando o Estado, a regulação dos mecanismos sociais, garantindo em particular que os direitos das comunidades e indivíduos mais fracos sejam garantidos. As burocracias públicas e privadas seriam submetidas ao controle social. Isso daria lugar a uma maior transparência que permitiria, a cada um, ser dono de seu próprio destino. (Relatório Dag Hammarjold, 1975).

Bruseke (1998) aponta que tal concepção de desenvolvimento, baseada na capacidade de autodeterminação das comunidades e na limitação da utilização dos Recursos Naturais pelos países desenvolvidos através da diminuição do consumo,

[3] Significa que cada país tenha confiança em si mesmo, se apoie em seus próprios recursos humanos e naturais, e se considere dono da capacidade autônoma necessária para fixar suas próprias metas e tomar suas próprias decisões (Declaração de Cocoyoc, 1974, p. 595).

foi rejeitada pelos países industrializados. Dessa forma, a partir da década de 1980, a ONU/PNUMA retomou a postura conciliadora de Founex e criou em 1983 a Comissão Mundial para o Meio Ambiente e Desenvolvimento, órgão incumbido de redigir uma agenda global para mudanças. O documento que se tornou conhecido como “Nosso Futuro Comum” define desenvolvimento sustentável como aquele que atende às necessidades do presente sem comprometer a possibilidade de as gerações futuras atenderem às suas próprias necessidades (CMMAD, 1988, p. 46).

Um dos documentos que subsidiaram as conclusões do Relatório Brundtland (Nosso Futuro Comum) foi *Princípios Legais para a Proteção Ambiental e o Desenvolvimento Sustentável*, redigido por grupo de especialistas em Direito Ambiental, que assessorou a CMMAD. Destaca-se os artigos/princípios 2, 3 e 6, que se referem, respectivamente, à necessidade de conservação do meio ambiente para as futuras gerações, à manutenção dos ecossistemas e dos processos biológicos relacionados e ao dever de se informar a todas as pessoas, em tempo hábil sobre atividades que possam afetar significativamente o uso de um recurso natural ou seu ambiente, com a garantia de acesso a processos administrativos e judiciais por qualquer pessoa física ou jurídica (WCED Experts Group on Environmental Law, 1986).

Conforme explicita os comentários contidos no referido documento, o suporte do artigo/princípio 6 são os artigos 16 e 23 da Carta Mundial para a Natureza (Resolução 37/7 da Assembleia Geral da ONU, de 28 de Outubro de 1982):

> 16. Todo o planejamento deve incluir, entre os seus elementos essenciais, a formulação de estratégias para a conservação da natureza, o estabelecimento de inventários de ecossistemas e avaliações dos efeitos sobre a natureza da proposta políticas e atividades; todos estes elementos devem ser divulgados ao público pelos meios adequados, em tempo para permitir a consulta eficaz e participação.
> 23. Todas as pessoas, de acordo com a sua legislação nacional, devem ter a oportunidade de participar, individualmente ou com outros, na formulação de decisões que dizem diretamente respeito ao seu ambiente, e devem ter acesso a vias de recurso quando o ambiente sofreu danos ou degradação (traduzido pelo autor).

A Declaração do Rio, fruto da Conferência das Nações Unidas sobre Meio Ambiente e Desenvolvimento, realizada no Rio de Janeiro em 1992, confirmou o conteúdo dos documentos até aqui citados. A seguir a transcrição os princípios 4 e 10:

> Princípio 4 – Para alcançar o desenvolvimento sustentável, a proteção ambiental deve constituir parte integrante do processo de desenvolvimento, e não pode ser considerada isoladamente.
> Princípio 10 – A melhor maneira de tratar as questões ambientais é assegurar a participação, no nível apropriado, de todos os cidadãos interessados. No nível nacional, cada indivíduo deve ser acesso adequado a informações relativas ao meio ambiente de que disponham as autoridades públicas, inclusive informações sobre materiais a atividades perigosas em suas comunidades, bem como a oportunidade de participar de processos de tomada de decisões. Os Estados devem facilitar e estimular a conscientização e a participação pública, colocando a informação à disposição de todos (Declaração do Rio, 1992).

Nota-se, até aqui, que os documentos mencionam expressamente a necessidade de conservação dos Recursos Naturais (Serviços Ecossistêmicos), necessários para a manutenção das condições de vida, e o direito/dever de todos em participar, de forma coletiva e democrática, de sua gestão.

Sen (2010) relaciona a ideia de desenvolvimento sustentável a sua teoria sobre o desenvolvimento baseada na expansão das liberdades substantivas. Para o autor a ideia de desenvolvimento sustentável expressa no Relatório Brundtlant, baseada no atendimento das necessidades, é limitada, pois coloca as pessoas na condição de pacientes ao invés de colocá-las na condição de agentes. A partir desta constatação Sen (2010, p. 65) questiona:

> Não deveríamos nos preocupar em preservar – e na medida do possível expandir – as liberdades substantivas atuais das pessoas sem comprometer a capacidade das futuras gerações de ter as mesmas – ou ate mais – liberdades?

Ao colocar as pessoas no papel de agentes, Sen propõe que as liberdades substantivas façam parte da construção da sustentabilidade, realçando o papel da cidadania nesse sentido. Na mesma linha, Zambam (2013, p. 208) propõe uma definição de desenvolvimento sustentável conjugada com a importância do exercício da cidadania e utilização adequada dos Recursos Naturais:

> Considerando os novos atores, os interesses, as ameaças, os desafios e os responsáveis pela fundamentação, formatação e efetivação das políticas de sustentabilidade, pode-se afirmar que o desenvolvimento sustentável é um modelo de desenvolvimento que compreende o ser humano como sujeito de direitos e principal agente, protagonista e beneficiário da organização social, fundamentalmente comprometido com a democracia, a utilização e reposição adequada dos recursos naturais e ambientais de forma a garantir as condições de bem estar e realização das pessoas no presente e às futuras gerações, assim como fortalecer a afirmação e a integração das culturas no conjunto da sociedade.

Leff (2000), por sua vez, ao relacionar racionalidade ambiental com democracia participativa expõe as razões da insustentabilidade da racionalidade meramente econômica e a necessidade da autogestão ambiental:

> O princípio de *self-reliance* (autogestão) proposto pelas estratégias do ecodesenvolvimento implica, mais que a autarquia das comunidades, a sua participação direta na apropriação e transformação de seu ambiente para alcançar um desenvolvimento igualitário, sustentável e duradouro. Propõe-se, assim, uma forma inovadora para recuperar as identidades coletivas e reintegrar as comunidades no espaço econômico-político de cada região, mas a partir de seus direitos a se reapropriarem de seu patrimônio de recursos, para aproveitá-los em seu benefício próprio (LEFF, 2000, p. 363).

Ignacy Sachs foi um dos primeiros estudiosos a se dedicar à questão da sustentabilidade a qual chamou inicialmente de ecodesenvolvimento. Publicou estudos em que objetivou apresentar características, entender as dimensões e propor critérios que propiciassem tanto o entendimento como a aplicação do conceito. Por fim, concluiu o autor que sustentabilidade (ou ecodesenvolvimento) é, essencialmente, uma abordagem de desenvolvimento fundada na harmonização de objetivos sociais, ambientais e econômicos (Sachs, 1986; 1993 e 2000).

Este tópico mostrou através dos documentos publicados pela ONU/PNUMA que o desenvolvimento do conceito de sustentabilidade nasceu como alternativa entre duas posições antagônicas. Mostrou ainda que a definição de desenvolvimento sustentável presente no Relatório Brundtlant pode ser interpretada a partir das perspectivas de Sen, Leff e Sachs, realçando-se dois elementos: Capital Natural e democracia. Nesse sentido, sustentabilidade pode ser entendida como a relação entre Capital Natural e democracia, através da racionalidade ambiental com harmonização de objetivos ambientais, sociais e econômicos, através do exercício das liberdades substantivas. Conforme se verifica, a síntese da interpretação do conceito de desenvolvimento sustentável, a partir da concepção dos referidos autores, aproxima-se do conceito de sustentabilidade forte.

3.3 UNIDADES DE CONSERVAÇÃO E SUSTENTABILIDADE NO ORDENAMENTO JURÍDICO BRASILEIRO

A primeira norma do ordenamento jurídico brasileiro influenciada diretamente pela discussão internacional sobre meio ambiente foi o Decreto 73.030 de 30 de outubro de 1973. Nas palavras de Nogueira-Neto (2010, p. 37):

> Toda a organização da rede de ação ambiental existente na Federação Brasileira começou como resultado da Conferência de Estocolmo, em 1972, à qual não compareci. O Brasil enviou uma delegação, chefiada pelo ministro do Interior, General Costa Cavalcante e Secretariada por Henrique Brandão Cavalcanti. Naquela época, apenas 16 países possuíam uma entidade governamental central de Meio Ambiente. A delegação foi para lá com grandes restrições quanto à defesa ambiental, mas o secretário Henrique Brandão Cavalcanti conseguiu reverter a situação. No final o Brasil assinou a Declaração de Estocolmo sem ressalvas.
> (...)
> No seu retorno ao Brasil, vindo de Estocolmo, Henrique conseguiu obter do Governo um Decreto criando a Secretaria Especial do Meio Ambiente. Em fins de 1973 ele me convidou a ir a Brasília e me deu para ler o Decreto recém publicado, criando a nova Secretaria.

O decreto criou a Secretaria Especial Meio Ambiente (SEMA), órgão autônomo da administração direta, orientada para a conservação do meio ambiente e uso racional dos recursos naturais, e o Conselho Consultivo do Meio Ambiente. A SEMA tinha como competência[4]: acompanhar as transformações do meio ambiente, assessorar órgãos e entidades incumbidas da conservação do meio ambiente, elaborar normas e padrões relativos à preservação, fiscalizar o cumprimento das normas e dos padrões estabelecidos, formar técnicos, facilitar financiamentos, cooperar na manutenção do estoque genético, atualizar os agentes poluidores e promover a educação ambiental. A SEMA foi o primeiro órgão do governo federal a ter atribuições específicas em relação ao meio ambiente.

Anos mais tarde, a Lei 6938/81, também influenciada pela Declaração de Estocolmo, estruturou a Política Nacional do Meio Ambiente (PNMA) através do Sistema Nacional do Meio Ambiente (SISNAMA). Foram instituídos como princípios da PNMA[5]: a ação governamental na manutenção do equilíbrio ecológico, a racionalização do uso do solo, subsolo, água e ar, planejamento e fiscalização do

---

[4] Art. 4º do Decreto 73.030/73.
[5] Art. 2º da Lei 6938/81.

uso dos recursos naturais, proteção dos ecossistemas, controle e zoneamento das atividades poluidoras, estudo e pesquisa para o uso racional do meio ambiente, acompanhamento da qualidade ambiental, recuperação das áreas degradadas, proteção das áreas ameaçadas e educação ambiental como forma de capacitar a população para a efetiva participação na defesa do meio ambiente. Ademais chama atenção a semelhança entre o princípio 8 da Declaração de Estocolmo[6] e o inciso I do artigo 4º da Lei 6938/81: compatibilização do desenvolvimento econômico e social com a preservação da qualidade do ambiente e do equilíbrio ecológico.

No artigo 9º, a lei apresenta o rol dos instrumentos da PNMA: o estabelecimento de padrões de qualidade ambiental; o zoneamento ambiental, a avaliação de impactos ambientais, o licenciamento e a revisão de atividades potencialmente poluidoras, os incentivos à produção e instalação de equipamentos e a criação ou absorção de tecnologias voltadas para a melhoria da qualidade ambiental, a criação de espaços territoriais especialmente protegidos, o sistema nacional de informações sobre o meio ambiente, o cadastro técnico federal de atividades e instrumentos de defesa ambiental, as penalidades disciplinares impostas pelo não cumprimento das medidas de preservação ambiental, o relatório de qualidade do meio ambiente, a garantia de prestação de informações relativas ao meio ambiente, o cadastro técnico federal de atividades potencialmente poluidoras, e os instrumentos econômicos.

Será destacado mais adiante o instrumento consistente na criação de espaços territorialmente protegidos, regulamentado através da Lei 9985/00. Antes, e seguindo a ordem cronológica, analisa-se a Constituição.

O Estado Constitucional Democrático existe a partir de um ordenamento jurídico e as contribuições de Bobbio (1997) propiciam uma clara visão sobre estrutura e a dinâmica das normas. Para Kelsen (1998), o ordenamento jurídico é visto como uma pirâmide de normas escalonadas. No topo, a norma fundamental (Constituição) que dá validade a todo ordenamento; abaixo, as normas infraconstitucionais (leis ordinárias, decretos legislativos, etc) que devem estar em sintonia com os valores e finalidades da norma fundamental.

---

[6] Princípio 8 - O desenvolvimento econômico e social é indispensável para assegurar ao homem um ambiente de vida e trabalho favorável e para criar na terra as condições necessárias de melhoria da qualidade de vida (Declaração de Estocolmo, 1972).

A Constituição da República Federativa do Brasil, norma fundamental do ordenamento jurídico brasileiro, decantou os princípios da Declaração de Estocolmo de 1972. O quadro 01 mostra os reflexos dos Princípios da Declaração de Estocolmo na Constituição de 1988:

QUADRO 01 – PRINCÍPIOS DA DECLARAÇÃO DE ESTOCOMO NA CONSTITUIÇÃO DE 1988

PRINCÍPIOS DA DECLARAÇÃO DE ESTOCOLMO	REFLEXOS NA CONSTITUIÇÃO DE 1988
Direito à sadia qualidade de vida – Princípio 1.	Art. 225, *caput*: (...) bem de uso comum do povo e essencial à sadia qualidade de vida (...)"; Art. 225, § 1º, V: controlar a produção, a comercialização e o emprego de técnicas, métodos e substâncias que comportem risco para a vida, a qualidade de vida (...).
Acesso equitativo aos recursos naturais – Princípios 2, 3, 4 e 5.	Art. 225, *caput:* (...) todos têm direito ao meio ambiente (...).
Informação – Princípio 19.	Art. 225, § 1º, VI: promover a educação ambiental em todos os níveis de ensino e a consciência pública para a preservação do meio ambiente.
Participação – Princípios 1, 4, 24 e 25.	Art. 225, *caput*: impondo-se (...) e a coletividade o dever de defendê-lo e preservá-lo (...).

Quadro elaborado pelo autor a partir de Sampaio, 2012.

Outro documento que influenciou diretamente a Constituição de 1988 foi o Relatório Brundtland. Ao comentar o artigo 170 da Constituição, Machado (2015) reconhece a influência do referido documento e esclarece que a defesa do meio ambiente passa a fazer parte do desenvolvimento nacional, pois se pretende um desenvolvimento ambiental, econômico e social, denominado de desenvolvimento sustentável. Ademais, Backes *et al* (2009) destacam nos trabalhos da Assembleia Nacional Constituinte a existência de referências expressas ao Relatório Brundtland.

Além de reconhecer a presença dos princípios relativos à sustentabilidade na Constituição de 1988, destaca-se o viés econômico ecológico do art. 170:

> Com olhos de realidade, vê-se a economia como um subconjunto de um sistema biótico maior, cuja sustentação depende da coerência entre desenvolvimento econômico e condições ecológicas, à vista da inexorável lei da entropia.
> Coerência que ressoa do artigo 170 da Constituição de 1988, dispositivo que modela um projeto de desenvolvimento econômico comprometido com a dignidade da vida proporcionada aos cidadãos brasileiros, com a justiça nas relações sociais e com a defesa da natureza, para que todos os objetivos desenhados para o país possam se concretizar. Nesta esteira, se

> a ordem econômica está voltada para a concretização da existência digna e da justiça social, não pode a sua prática resultar na redução da qualidade de vida da população. Por esta razão, o princípio da livre iniciativa não é ofendido quando se proíbe ou se restringe atividades econômicas tendo em vista a proteção do meio ambiente. (SOUZA, K., 2014, p. 163 e 163)

Por fim, analisa-se a Lei 9985/00 para confirmar a influência dos documentos internacionais em sua elaboração. O Sistema Nacional das Unidades de Conservação regulamentou a utilização dos espaços territoriais especialmente protegidos (art. 9º, VI da Lei 6938/81) como instrumento da Politica Nacional do Meio Ambiente. A conservação dos Recursos Naturais, a integração da conservação do processo de desenvolvimento e o direito à participação, foram plasmados pela Lei 9985/00 nos artigos 4º, I, IV e V e 5º, III, respectivamente.

As discussões no Congresso Nacional relativas ao projeto de Lei 2892/92 duraram cerca de uma década, mas resultaram em uma norma que atendeu aos critérios de conservação internacionais. A consulta ao dossiê digitalizado[7] que descreve todo seu processo legislativo proporciona o acesso ao voto do relator, deputado Fernando Gabeira, que fundamentou suas considerações nos documentos “Cuidando do Planeta, uma Estratégia para o Futuro da Vida”, “Estratégia Global para a Biodiversidade, guia para os Tomadores de Decisão”, e Relatório Brundtland, mencionados no tópico 2.1:

> Observe-se que esta revisão do conceito e do papel das unidades de conservação não é um fenômeno restrito ao País. Ela obedece, na verdade, a uma tendência mundial. Isso pode ser facilmente constatado pela leitura dos principais documentos produzidos nos últimos anos, por organizações internacionais, sobre a problemática ambiental.

Os documentos e estudos da UICN influenciaram a Lei 9985/00 quanto aos seus fins e na forma de categorização das unidades de conservação. A relação entre as categorias da UICN e das categorias descritas na Lei 9985/00 encontra-se descrita no quadro 02:

---

[7]Disponível em: http://www2.camara.leg.br/proposicoesWeb/prop_mostrarintegra;jsessionid=DADE664D6A3401690E73B8BD243CEC99.proposicoesWeb2?codteor=1140158&filename=Dossie+-PL+2892/1992

QUADRO 02 – RELAÇÃO ENTRE AS CATEGORIAS DA UICN E AS DESCRITAS NA LEI 9985/00

CATEGORIA UICN/1994	CATEGORIA SNUC – Lei 9985/00
I – Áreas Naturais Selvagens	
Ia – Reserva Natural Estrita	
Ib – Área Natural Silvestre	Reserva Biológica - REBIO Estação Ecológica – ESEC
II – Parque Nacional	Parque Nacional - PARNA Parque Estadual e Municipal
III – Monumento Natural	Monumento Natural – MN
IV – Área de manejo de habitats/espécies	Refúgio da Vida Silvestre - RVS Área de Relevante Interesse Ecológico -ARIE Reserva Particular do Patrimônio Natural
V – Paisagem terrestre ou marinha protegida	Área de Proteção Ambiental - APA
VI – Reserva de recursos manejados	Floresta Nacional – FLONA; Floresta Estadual Reserva Extrativista - RESEX Reserva de Desenvolvimento Sustentado – RDS

Quadro elaborado pelo autor a partir de Dudley, 2008 e Lei 9985/00.

O tópico seguinte tratará especificamente do Sistema Nacional das Unidades de Conservação (SNUC).

3.4 O SISTEMA NACIONAL DAS UNIDADES DE CONSERVAÇÃO

Um sistema que regulamentasse a criação e a organização das áreas protegidas só foi instituído no ordenamento jurídico brasileiro com a promulgação da Lei 9985/00. Conforme já mencionado, a norma é fruto de quase uma década de tramitação no Congresso Nacional, com forte influência das políticas internacionais de conservação da natureza defendidas por organismos como a UICN e a ONU/PNUMA.

A lei do SNUC está organizada em sete capítulos. Serão indicados, a seguir, os pontos de maior relevância para este estudo: a definição de SNUC, a definição dos termos utilizados, os princípios e as diretrizes, os órgãos executores, o conselho gestor, a tipologia e a forma de criação das UC.

O Capítulo I trata das disposições preliminares, com a apresentação da finalidade do SNUC e de termos técnicos, acompanhados de suas definições. O art. 1º apresenta a finalidade do SNUC consistente em estabelecer critérios e normas

para a criação, implantação e gestão das unidades de conservação. Por tratar de questões ambientais, e as implicações técnicas decorrentes, a lei utilizou uma nomenclatura específica. Sendo assim, como meio de facilitar sua interpretação e aplicação, tratou o legislador de apresentar um rol de termos com suas respectivas significações. O conteúdo do art. 2º é apresentado no quadro 03:

QUADRO 03 – DEFINIÇÕES CONTIDAS NO ART. 2º DA LEI 9985/00

Unidade de conservação	espaço territorial e seus recursos ambientais, incluindo as águas jurisdicionais, com características naturais relevantes, legalmente instituído pelo Poder Público, com objetivos de conservação e limites definidos, sob regime especial de administração, ao qual se aplicam garantias adequadas de proteção;
Conservação da natureza	o manejo do uso humano da natureza, compreendendo a preservação, a manutenção, a utilização sustentável, a restauração e a recuperação do ambiente natural, para que possa produzir o maior benefício, em bases sustentáveis, às atuais gerações, mantendo seu potencial de satisfazer as necessidades e aspirações das gerações futuras, e garantindo a sobrevivência dos seres vivos em geral;
Diversidade biológica	a variabilidade de organismos vivos de todas as origens, compreendendo, dentre outros, os ecossistemas terrestres, marinhos e outros ecossistemas aquáticos e os complexos ecológicos de que fazem parte; compreendendo ainda a diversidade dentro de espécies, entre espécies e de ecossistemas
Recurso ambiental	a atmosfera, as águas interiores, superficiais e subterrâneas, os estuários, o mar territorial, o solo, o subsolo, os elementos da biosfera, a fauna e a flora;
Preservação	conjunto de métodos, procedimentos e políticas que visem a proteção a longo prazo das espécies, habitats e ecossistemas, além da manutenção dos processos ecológicos, prevenindo a simplificação dos sistemas naturais;
Proteção integral	manutenção dos ecossistemas livres de alterações causadas por interferência humana, admitido apenas o uso indireto dos seus atributos naturais;
Conservação *in situ*	conservação de ecossistemas e habitats naturais e a manutenção e recuperação de populações viáveis de espécies em seus meios naturais e, no caso de espécies domesticadas ou cultivadas, nos meios onde tenham desenvolvido suas propriedades características;
Manejo	todo e qualquer procedimento que vise assegurar a conservação da diversidade biológica e dos ecossistemas;
Uso indireto	aquele que não envolve consumo, coleta, dano ou destruição dos recursos naturais;
Uso direto	aquele que envolve coleta e uso, comercial ou não, dos recursos naturais;
Uso sustentável	exploração do ambiente de maneira a garantir a perenidade dos recursos ambientais renováveis e dos processos ecológicos, mantendo a biodiversidade e os demais atributos ecológicos, de forma socialmente justa e economicamente viável;
Extrativismo	sistema de exploração baseado na coleta e extração, de modo sustentável, de recursos naturais renováveis;
Recuperação	restituição de um ecossistema ou de uma população silvestre degradada a uma condição não degradada, que pode ser diferente de sua condição original;
Restauração	restituição de um ecossistema ou de uma população silvestre degradada o mais próximo possível da sua condição original;
Zoneamento	definição de setores ou zonas em uma unidade de conservação com objetivos de manejo e normas específicos, com o propósito de proporcionar os meios e as condições para que todos os objetivos da unidade possam ser alcançados de forma harmônica e eficaz;

Plano de manejo	documento técnico mediante o qual, com fundamento nos objetivos gerais de uma unidade de conservação, se estabelece o seu zoneamento e as normas que devem presidir o uso da área e o manejo dos recursos naturais, inclusive a implantação das estruturas físicas necessárias à gestão da unidade;
Zona de amortecimento	o entorno de uma unidade de conservação, onde as atividades humanas estão sujeitas a normas e restrições específicas, com o propósito de minimizar os impactos negativos sobre a unidade; e
Corredores ecológicos	porções de ecossistemas naturais ou seminaturais, ligando unidades de conservação, que possibilitam entre elas o fluxo de genes e o movimento da biota, facilitando a dispersão de espécies e a recolonização de áreas degradadas, bem como a manutenção de populações que demandam para sua sobrevivência áreas com extensão maior do que aquela das unidades individuais.

Quadro elaborado pelo autor a partir do art. 2º da Lei 9985/00.

Nota-se que o conceito de “uso sustentável” tem grande similaridade com o conceito de sustentabilidade forte, e os conceitos de “recurso ambiental” e “conservação da natureza” com os conceitos de capital natural e serviços ecossistêmicos, advindos da Economia Ecológica.

O Capítulo II explica a composição do SNUC, constituído pelo conjunto das UC federais, estaduais e municipais – art. 3º. Os objetivos do SNUC estão presentes no art. 4º, *in verbis:*

> I - contribuir para a manutenção da diversidade biológica e dos recursos genéticos no território nacional e nas águas jurisdicionais;
> II - proteger as espécies ameaçadas de extinção no âmbito regional e nacional;
> III - contribuir para a preservação e a restauração da diversidade de ecossistemas naturais;
> IV - promover o desenvolvimento sustentável a partir dos recursos naturais;
> V - promover a utilização dos princípios e práticas de conservação da natureza no processo de desenvolvimento;
> VI - proteger paisagens naturais e pouco alteradas de notável beleza cênica;
> VII - proteger as características relevantes de natureza geológica, geomorfológica, espeleológica, arqueológica, paleontológica e cultural;
> VIII - proteger e recuperar recursos hídricos e edáficos;
> IX - recuperar ou restaurar ecossistemas degradados;
> X - proporcionar meios e incentivos para atividades de pesquisa científica, estudos e monitoramento ambiental;
> XI - valorizar econômica e socialmente a diversidade biológica;
> XII - favorecer condições e promover a educação e interpretação ambiental, a recreação em contato com a natureza e o turismo ecológico;
> XIII - proteger os recursos naturais necessários à subsistência de populações tradicionais, respeitando e valorizando seu conhecimento e sua cultura e promovendo-as social e economicamente.
> (BRASIL, 2000).

Depreende-se da leitura dos incisos do artigo 4º que os comandos vindos da Declaração de Estocolmo (1972), do Relatório Brundtland (1987), da Declaração do Rio (1992) e da própria Constituição de 1988, relativos à necessidade de inclusão do

meio ambiente no processo de desenvolvimento, foram confirmados pela lei do SNUC, especialmente pelos incisos III, IV e V acima transcritos.

Dentre as diretrizes expressas no art. 5º existe ainda a confirmação de um comando mencionado de forma reiterada pelos documentos internacionais acima mencionados, qual seja, a participação efetiva das populações locais na criação, implantação e gestão das UC. O Capítulo II finaliza com o artigo 6º a descrever os órgãos executores e suas respectivas atribuições. Destaca-se aqui a definição de órgãos executor como sendo o Instituto Chico Mendes e o IBAMA e, em caráter supletivo, os órgãos estaduais e municipais, com função de implementar o SNUC, subsidiar as propostas de criação e administrar as unidades de conservação federais, estaduais e municipais, em suas respectivas esferas de atuação.

Ainda sobre os órgãos executores destaca-se o artigo 34 que possibilita o recebimento de recursos ou doações de qualquer natureza, nacionais ou internacionais, provenientes de organizações privadas ou públicas ou de pessoas físicas que desejarem colaborar com a conservação dos recursos naturais.

O Capítulo III trata das categorias das unidades de conservação. O art. 7º as define e divide em dois grupos, com características específicas: o grupo de proteção integral, cujo objetivo é a preservação da natureza, sendo admitido apenas o uso indireto de seus recursos naturais (áreas protegidas de uso indireto, segundo a categorização da UICN), e o grupo de uso sustentável, cujo objetivo é compatibilizar a conservação da natureza com o uso sustentável (áreas protegidas de uso direto, segundo a categorização da UICN). Os grupos e suas respectivas categorias estão no quadro 04:

QUADRO 04 – GRUPOS DE UNIDADES DE CONSERVAÇÃO E SUAS RESPECTIVAS CATEGORIAS

UNIDADES DE PROTEÇÃO INTEGRAL (ART. 8º)	UNIDADES DE USO SUSTENTÁVEL (ART. 14)
- Estação Ecológica (art. 9º); - Reserva biológica (art. 10); - Parque nacional (art. 11); - Monumento natural (art. 12); - Refúgio da vida silvestre (art. 13)	- Área de proteção ambiental (art. 15); - Área de relevante interesse ecológico (art. 16); - Floresta nacional (art. 17); - Reserva extrativista (art. 18); - Reserva de fauna (art. 19); - Reserva de desenvolvimento sustentável (art. 20); - Reserva particular do patrimônio natural (art. 21).

Quadro elaborado pelo autor com base no Capítulo III da Lei 9985/00.

Sobre o processo de criação, informa o art. 22 que as unidades de conservação serão criadas por ato do Poder Público, sempre precedido de estudos técnicos e de consulta pública que permitam identificar a localização, a dimensão e os limites mais adequados para a unidade. Dispõe ainda o artigo que no processo de consulta o Poder Público é obrigado a fornecer informações adequadas e inteligíveis à população local e a outras partes interessadas.

Merece destaque a exigência da norma quanto ao plano de manejo. A definição de plano de manejo consta no art. 2º, mas o art. 27 faz outras considerações relativas ao seu alcance territorial (deve abranger toda a área da unidade de conservação), à forma de elaboração (com ampla participação popular), ao prazo para elaboração após a criação da unidade de conservação (cinco anos) e a questão de cultivo de organismos geneticamente modificados.

Prosseguindo a jornada pela legislação que regulamenta o SNUC, chega-se ao Decreto 4340/02 que, ao regulamentar a Lei 9985/00, trata de forma pormenorizada da criação das unidades de conservação (Capítulo I), traz disposições sobre o subsolo e espaço aéreo (Capítulo II), sobre os mosaicos de unidades de conservação (Capítulo III) e gestão e instrumentos socioeconômicos tais como plano de manejo (capítulo IV), conselhos gestores (Capítulo V), gestão compartilhada com OSCIPs (Capítulo VI), autorizações para exploração de recursos naturais (Capítulo VII) e compensações financeiras por significativo impacto ambiental, (capítulo VIII).

O art. 17 dispõe que todas as categorias de unidades de conservação disporão de um conselho gestor, que poderá ser consultivo ou deliberativo, composto por representantes dos órgãos públicos e da sociedade civil e de forma paritária, sempre que possível. A descrição das competências do conselho gestor, prevista no art. 20, e a possibilidade de designação do Conselho Municipal de Defesa do Meio Ambiente como conselho gestor, no caso de unidade de conservação municipal, serão tratadas detalhadamente adiante.

Destaca-se ainda a possibilidade de gestão compartilhada, a ser instituída através de termo de parceria firmado entre o órgão executor e a OSCIP[8] (art. 30 da Lei 9985/00 e art. 22 do Decreto 4340/02) que tenha dentre seus objetivos

[8] OSCIP – Organização da Sociedade Civil de Interesse Público, regulamentada pela Lei 9790/99.

institucionais a proteção do meio ambiente ou a promoção do desenvolvimento sustentável e comprove a realização de atividades de proteção do meio ambiente ou desenvolvimento sustentável, preferencialmente na unidade de conservação, ou no mesmo bioma.

O *tour* legislativo termina com menção ao Decreto 5758/06, que instituiu o Plano Estratégico Nacional de Áreas Protegidas, estruturado em quatro eixos temáticos: (i) Planejamento, Fortalecimento e Gestão, (ii) Governança, Participação, Equidade e Repartição de Custos e Benefícios; (iii) Capacidade Institucional; e (iv) Avaliação e Monitoramento. Destaca-se aqui o eixo temático sobre Governança, Participação, Equidade e Repartição de Custos e Benefício que, dentre outros objetivos, tem a função de promover a governança diversificada, participativa, democrática e transparente e potencializar o papel das unidades de conservação e demais áreas protegidas no desenvolvimento sustentável e na redução da pobreza. Os aspectos abordados neste tópico estão sintetizados na figura 04:

FIGURA 04 – SÍNTESE DOS PRINCIPAIS ASPECTOS DO SNUC

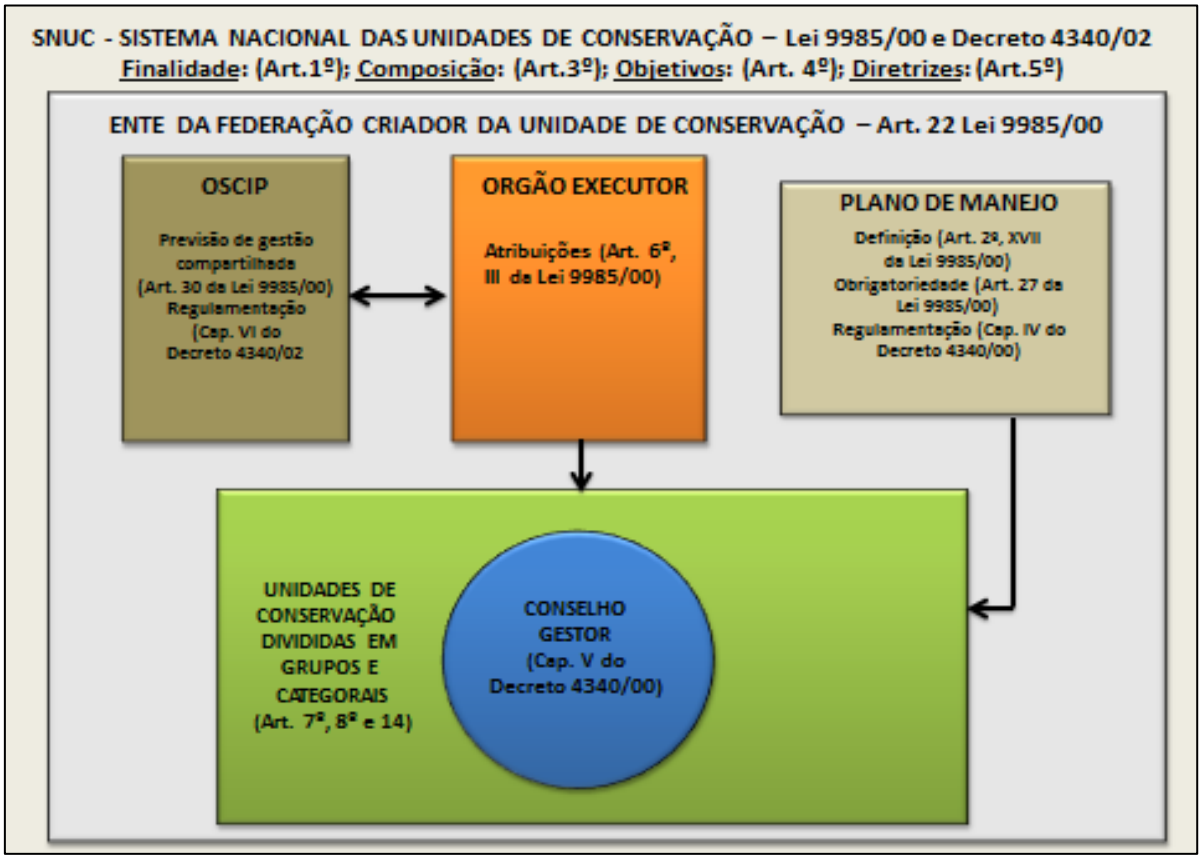

Figura elaborada pelo autor a partir da Lei 9985/00 e Decreto 4340/00.

Após a análise dos princípios e finalidades dos instrumentos normativos acima descritos, conclui-se que a forma como as unidades de conservação são tratadas pelo ordenamento jurídico brasileiro, sobretudo quanto à possibilidade de participação dos setores da sociedade civil em sua gestão e ao potencial de sua inclusão no processo de desenvolvimento, encontra-se em sintonia com a atual concepção de áreas protegidas preconizada pela UICN.

3.5 A ÁREA DE PROTEÇÃO AMBIENTAL

A APA compreende a categoria V, de uso direto, na classificação da UICN, e uma das categorias de unidades de conservação do grupo de uso sustentável, conforme a Lei 9985/00. Entretanto, antes da existência do SNUC, a APA já estava presente no ordenamento jurídico brasileiro. O presente tópico tem por objetivo apresentar as origens desta categoria, sua definição, suas características e algumas conclusões de estudos sobre a importância da APA no processo de conservação dos recursos naturais e no processo de desenvolvimento.

Historicamente, os Parques Naturais Regionais franceses podem ser considerados os precursores da categoria de áreas protegidas que possibilitaram a compatibilização entre conservação ambiental e desenvolvimento, com a instituição de áreas protegidas, sem a necessidade de desapropriação pelo Estado.

Moraes (2011) ao contar a origem e o desenvolvimento dos PNR apresenta a definição como sendo o território total ou parcial de uma ou várias municipalidades, que apresentam um interesse particular pela qualidade de seu patrimônio natural, cultural, para o lazer, descanso e turismo. Os objetivos básicos destas áreas eram criar zonas de lazer próximas às metrópoles, animar os setores rurais em dificuldade e preservar a flora e a fauna. O primeiro PNR da França foi criado em 1968. Hoje são 46 PRNs que cobrem 13% do território, com uma população de cerca de 3 milhões de pessoas.

Contemporâneo dos PNR franceses é o Parque Natural da Arrábida[9], nos arredores de Lisboa e Setúbal, em Portugal, que inspirou Paulo Nogueira-Neto, então Secretário Especial do Meio Ambiente do governo brasileiro, a inserir no ordenamento jurídico através da Lei 6902/81 um modelo parecido que denominou de área de proteção ambiental (Ganem e Viana, 2005; Silva, 2006; Nogueira-Neto, 2010; Almeida, 2014 e Souza, T., 2014).

A criação da APA, naquele momento, representou um avanço nas políticas de conservação, pois foi o início da integração sócio ambiental das áreas protegidas no Brasil. (Ganem e Viana, 2005 e Souza, T., 2014). Vale lembrar que a SEMA havia sido criada no final de 1973 e contava com parca estruturação e pouquíssimos recursos. A possibilidade de criação de áreas de proteção ambiental naquela ocasião significou um incremento na instituição de áreas protegidas no Brasil. Para ilustrar cita-se o Decreto federal nº 87.561/82 que criou a APA de Petrópolis, a primeira do Brasil (Nogueira-Neto, 2010).

Atualmente, o SNUC prevê a APA como uma das sete categorias do grupo de uso sustentável, em que se compatibiliza a conservação da natureza com o uso sustentável de parcela dos seus recursos naturais – art. 14, I e art. 7º, § 2º da Lei 9985/00. A definição de APA no ordenamento jurídico brasileiro consta no art. 15 da Lei 9985/00, *in verbis*:

> Art. 15. A Área de Proteção Ambiental é uma área em geral extensa, com um certo grau de ocupação humana, dotada de atributos abióticos, bióticos, estéticos ou culturais especialmente importantes para a qualidade de vida e o bem-estar das populações humanas, e tem como objetivos básicos proteger a diversidade biológica, disciplinar o processo de ocupação e assegurar a sustentabilidade do uso dos recursos naturais.
> § 1º A Área de Proteção Ambiental é constituída por terras públicas ou privadas.
> § 2º Respeitados os limites constitucionais, podem ser estabelecidas normas e restrições para a utilização de uma propriedade privada localizada em uma Área de Proteção Ambiental.
> § 3º As condições para a realização de pesquisa científica e visitação pública nas áreas sob domínio público serão estabelecidas pelo órgão gestor da unidade.
> § 4º Nas áreas sob propriedade privada, cabe ao proprietário estabelecer as condições para pesquisa e visitação pelo público, observadas as exigências e restrições legais.
> § 5º A Área de Proteção Ambiental disporá de um Conselho presidido pelo órgão responsável por sua administração e constituído por representantes dos órgãos públicos, de organizações da sociedade civil e da população residente, conforme se dispuser no regulamento desta Lei.
> (BRASIL, 2000)

[9] Criado pelo governo português, através do Decreto-Lei nº 622/76.

Para Silva (2006) o que fundamentalmente diferencia a APA das outras categorias é a possibilidade de manutenção da propriedade privada dentro de seu perímetro. Nesse sentido, a APA representa um instrumento sócio econômico de organização do território, a ser feita através do zoneamento (art. 2º, XVI) e do plano de manejo (art. Art. 2º, XVII).

Esta é a peculiaridade da APA: é a única categoria que objetiva conservar recursos naturais, mananciais, diversidade biológica e, ao mesmo tempo, disciplinar a ocupação humana, promovendo o uso sustentável dos recursos naturais (Ganem e Viana, 2005). Outro ponto a se destacar é o conteúdo do § 5º do art. 15: a obrigatoriedade de gestão compartilhada entre o Estado, sociedade civil e comunidades locais. No âmbito da APA esse preceito relaciona-se diretamente com conceito de desenvolvimento regional.

A UICN publicou em 2002 um documento com diretrizes de gestão para as áreas protegidas da categoria V – paisagens terrestres e marinhas protegidas, equivalente à APA na Lei 9985/00, em que constam 12 princípios, apresentados no quadro 05:

QUADRO 05 – PRINCÍPIOS DA UICN RELATIVOS ÀS PAISAGENS TERRESTRES E MARINHAS PROTEGIDAS

Princípio – 1	A conservação da paisagem, da diversidade biológica e dos valores culturais é o núcleo do enfoque da categoria V.
Princípio – 2	A gestão deve centrar-se no ponto de interação entre as pessoas e a natureza.
Princípio – 3	As populações locais devem ser os administradores da paisagem.
Princípio – 4	A gestão deve ser feita com e através da população local, e sobretudo para ela.
Princípio – 6	Uma gestão eficaz necessita de um ambiente político e econômico favorável.
Princípio – 7	A gestão das áreas protegidas da categoria V deverá preocupar-se não somente em protegê-las, mas também em melhorá-las.
Princípio – 8	Quando houver um conflito inconciliável entre os objetivos da gestão, se deverá dar prioridade a conservação das qualidades especiais da área.
Princípio – 9	As atividades econômicas que não necessitem desenvolver-se dentre da paisagem protegida deverá situar-se fora dela.
Princípio – 10	A gestão deve ser formal e obedecer aos mais altos critérios.
Princípio – 11	A gestão deve ser flexível e adaptativa.
Princípio – 12	O êxito da gestão deve ser medido em termos ambientais e sociais.

Quadro elaborado pelo autor a partir de Phillips, 2002.

Estudos que tiveram por objetivo introduzir a abordagem das paisagens protegidas (categoria V da UICN) constataram os seguintes benefícios: (i) em relação aos Serviços Ecossistêmicos: manutenção da diversidade biológica e da regulação dos serviços de suporte (água, solo e clima); (ii) em relação às tradições culturais: apoio aos modos de vida das comunidades, em harmonia com o meio ambiente; (iii) em relação à cidadania: envolvimento efetivo das comunidades na gestão; (iv) em relação à comunidade: melhora da parceria comunitária e; (v) em relação à economia: iniciativas de desenvolvimento sustentável (Beresford, Mitchell e Brown, 2005 e Moraes, 2011).

Um exemplo de APA municipal no Brasil confirma a conclusão dos estudos mencionados, sobretudo no que tange à importância do envolvimento efetivo das comunidades na gestão através do Conselho Gestor. Trata-se da APA Capivari-Monos, localizada na região de Parelheiros, extremo sul do município de São Paulo/SP onde estudo sobre o processo de participação dos integrantes do Conselho Gestor da APA concluiu que:

> Do ponto de vista de conquista de direitos sociais e melhoria nas condições ambientais, a APA igualmente apresenta um aspecto promissor, visto que propiciou uma gestão do território baseada na integração de vários serviços e instâncias administrativas que poderão transformar as demandas e aptidões dos moradores, visando ao desenvolvimento econômico com base na sustentabilidade dos recursos naturais.
> Nesse sentido, a APA é entendida como um meio paritário de gestão territorial, gestão que é balizada pela negociação em torno de múltiplos interesses locais sem, contudo, perder de vista o papel estratégico da região enquanto produtora de água e reguladora de temperatura da metrópole.
> Seguindo tal enfoque, a busca pelo desenvolvimento econômico e social se dá a partir de ações conjuntas entre o poder público e a sociedade, Ações que busquem atender às necessidades do poder público de conservar os recursos naturais locais, e as necessidades da população de acesso a direitos sociais como segurança, educação, saneamento, transporte, trabalho, moradia, saúde e outros (SOUZA, D.,2008, p. 107).

Os resultados das pesquisas acima mencionados assemelham-se à definição de Desenvolvimento Regional de Boisier (2000, p. 160) como sendo um processo de mudança estrutural localizada associado a um processo permanente de progresso da própria região, da comunidade e de cada indivíduo.

Dessa forma, a participação do Estado, da sociedade civil e das populações locais na gestão do território, no âmbito dos conselhos gestores, através dos instrumentos de gestão (plano de manejo e zoneamento), com vistas à

compatibilização de conservação ambiental e desenvolvimento, propiciou um processo de mudança estrutural na governança ambiental, com resultados econômicos, sociais e ambientais. Para finalizar o tópico, cita-se a conclusão de dissertação que teve por objetivo identificar e discutir as peculiaridades e dificuldades do processo de planejamento e gestão das APAs:

> Para finalizar, gostaria de perguntar: afinal, por que precisamos de APAs? A resposta pode parecer simples: precisamos delas, porque na APA, delimitamos uma área ou um universo menor onde podemos treinar, aprender, testar e pesquisar como deve ser administrado o meio ambiente como um todo. Não precisaríamos criá-las se conseguíssemos administrar bem a conjugação das limitações, potencialidades e fragilidades de uma área no uso dos recursos naturais; não precisaríamos de APA se conseguíssemos conciliar este uso com a vulnerabilidade de estar sujeita aos interesses particulares das comunidades locais e do entorno; não precisaríamos de APAs se conseguíssemos cumprir e fazer cumprir toda a legislação ambiental. Como tudo isso parece ser uma meta difícil de ser alcançada no âmbito das nossas cidades ou do nosso país, estabelecemos metas menores: tentar atingir estes objetivos numa pequena área denominada APA. E testar ali nossas metodologias e experimentos para que possam depois ser transportadas e implementadas nos outros universos de nosso interesse ou ainda, aprender na APA a gerenciar o meio ambiente. Porém, considerando a forma como vem sendo administrada atualmente, a APA tem se mostrado como um instrumento desacreditado, que pouco tem feito para a proteção de áreas com reais valores ambientais. Deste modo, a APA tem sido encarada como uma barreira, uma pedra de tropeço para muitos administradores e pela comunidade em geral.
> Porém, possui verdadeiras potencialidades para que possam ser concretizados os seus objetivos, e desistir da implantação deste instrumento é o mesmo que assumir que não é possível conciliar proteção e desenvolvimento e que o desenvolvimento sustentável não passa de uma utopia. Mas afirmar isso agora, quando poucas tentativas foram implementadas, quando sucessos pontuais nos fazem aumentar as esperanças, quando ainda temos bastante potencial para tentar e para buscar soluções, parece prematuro. (CÔRTE, 1997, p. 98)

Da análise da legislação se conclui que a APA pode ser utilizada como um instrumento de Desenvolvimento Regional na medida em que possibilita a compatibilização entre conservação ambiental e desenvolvimento, desde que disponha de um conselho gestor, tratado no tópico seguinte.

3.6 O CONSELHO GESTOR

Os tópicos anteriores mostraram que a gestão democrática é princípio do SNUC e que, quando aplicada no âmbito de uma APA, através do conselho gestor,

pode ser um elemento significativo, conforme estudos que relacionam a gestão democrática à possibilidade de compatibilização entre desenvolvimento e conservação ambiental.

Aqui, o objetivo foi analisar o conselho gestor, sua normatização, definição, características e dados do MMA sobre sua regulamentação em relação às APAs. Identificou-se também que espécie de democracia pode ser exercida no âmbito dos conselhos gestores.

No decreto 4340/02 o conselho gestor é assim regulamentado:

> Art. 17. As categorias de unidade de conservação poderão ter, conforme a Lei nº 9.985, de 2000, conselho consultivo ou deliberativo, que serão presididos pelo chefe da unidade de conservação, o qual designará os demais conselheiros indicados pelos setores a serem representados.
> § 1º A representação dos órgãos públicos deve contemplar, quando couber, os órgãos ambientais dos três níveis da Federação e órgãos de áreas afins, tais como pesquisa científica, educação, defesa nacional, cultura, turismo, paisagem, arquitetura, arqueologia e povos indígenas e assentamentos agrícolas.
> § 2º A representação da sociedade civil deve contemplar, quando couber, a comunidade científica e organizações não-governamentais ambientalistas com atuação comprovada na região da unidade, população residente e do entorno, população tradicional, proprietários de imóveis no interior da unidade, trabalhadores e setor privado atuantes na região e representantes dos Comitês de Bacia Hidrográfica.
> § 3º A representação dos órgãos públicos e da sociedade civil nos conselhos deve ser, sempre que possível, paritária, considerando as peculiaridades regionais.
> § 4º A Organização da Sociedade Civil de Interesse Público - OSCIP com representação no conselho de unidade de conservação não pode se candidatar à gestão de que trata o Capítulo VI deste Decreto.
> § 5º O mandato do conselheiro é de dois anos, renovável por igual período, não remunerado e considerado atividade de relevante interesse público.
> § 6º No caso de unidade de conservação municipal, o Conselho Municipal de Defesa do Meio Ambiente, ou órgão equivalente, cuja composição obedeça ao disposto neste artigo, e com competências que incluam aquelas especificadas no art. 20 deste Decreto, pode ser designado como conselho da unidade de conservação. (BRASIL, 2002)

A leitura do *caput* do artigo acima transcrito apresenta quatro questões a serem enfrentadas; (i) a aplicação desse comando normativo, de forma indistinta, a todas as categorias, dos dois grupos (de proteção integral de uso sustentável) apesar das peculiaridades de cada uma delas; (ii) a presença do verbo “poderá” que transmite uma ideia de possibilidade e não obrigatoriedade da existência dos conselhos, e, a princípio, contradiz a diretriz de participação (art. 5º, III); (iii) a possibilidade dos conselhos serem consultivos ou deliberativos e, por fim; (iv) a atribuição, ao chefe da unidade de conservação, de designar os demais

conselheiros, indicados pelos setores a serem representados. No que tange à primeira questão, as considerações são feitas no capítulo seguinte.

Sobre a segunda questão, em relação à APA, não há dúvida sobre a obrigatoriedade da criação do conselho gestor. O parágrafo § 5º do artigo 15 do SNUC é claro: a área de proteção ambiental disporá de um conselho gestor.

O problema da natureza do conselho gestor, se consultivo ou administrativo, foi enfrentado por Santos (2008) ao defender a existência de um critério implícito contido na lei, que determina quando um conselho de unidade de conservação deverá ser consultivo ou deliberativo: admitindo-se no território da unidade de conservação a permanência de comunidades, atividades humanas e a existência de propriedade privada, o conselho deverá ser deliberativo, e, consequentemente, com maiores poderes de decisão, face à complexidade das relações que se dão no interior da unidade. Do contrário, o conselho deverá ser consultivo.

Moraes (2011) inicia sua abordagem sobre a questão da natureza do conselho sob o prisma da sua competência e, após relacionar conselho gestor com a possibilidade de exercício da democracia deliberativa, conclui que o referido órgão deve ter o poder de deliberar sobre o que lhe é de direito, pois só assim será capaz de articular políticas públicas, financiamentos e parcerias.

> Especificamente falando da discussão acerca dos conselhos serem deliberativos ou consultivos, é importante frisar que, historicamente, a ideia de conselhos gestores diz respeito a um espaço de concentração e decisão democrática, criando uma necessária cultura cidadã e de responsabilidade no que é feito em termos de políticas públicas. Logo, em tese, todo conselho gestor deveria ser deliberativo (LOUREIRO, 2003, p. 28).

Consultivo ou deliberativo, a competência do conselho gestor é a mesma, e está prevista no artigo 20 do Decreto 4340/02:

> Art. 20. Compete ao conselho de unidade de conservação:
> I - elaborar o seu regimento interno, no prazo de noventa dias, contados da sua instalação;
> II - acompanhar a elaboração, implementação e revisão do Plano de Manejo da unidade de conservação, quando couber, garantindo o seu caráter participativo;
> II - buscar a integração da unidade de conservação com as demais unidades e espaços territoriais especialmente protegidos e com o seu entorno;
> IV - esforçar-se para compatibilizar os interesses dos diversos segmentos sociais relacionados com a unidade;
> V - avaliar o orçamento da unidade e o relatório financeiro anual elaborado pelo órgão executor em relação aos objetivos da unidade de conservação;

> VI - opinar, no caso de conselho consultivo, ou ratificar, no caso de conselho deliberativo, a contratação e os dispositivos do termo de parceria com OSCIP, na hipótese de gestão compartilhada da unidade;
> VII - acompanhar a gestão por OSCIP e recomendar a rescisão do termo de parceria, quando constatada irregularidade;
> VIII - manifestar-se sobre obra ou atividade potencialmente causadora de impacto na unidade de conservação, em sua zona de amortecimento, mosaicos ou corredores ecológicos; e
> IX - propor diretrizes e ações para compatibilizar, integrar e otimizar a relação com a população do entorno ou do interior da unidade, conforme o caso.

A previsão do inciso IV é o núcleo de atuação do conselho gestor, pois as competências descritas nos outros incisos sempre terão como ponto de partida a compatibilização dos interesses dos diversos seguimentos sociais relacionados com a unidade de conservação. Ressalta-se que os conselhos gestores de todas as categorias do SNUC são os destinatários desse comando. Porém, é em relação à APA, por suas características, que tal competência ganha uma função diretamente associada à possibilidade de influenciar no desenvolvimento do território, através da compatibilização com a conservação ambiental.

> Os Conselhos Gestores como de UC são o palco para a construção do consenso e para a gestão dos conflitos envolvendo a conservação, a proteção e o uso dos Recursos Naturais de uma Unidade de Conservação e de seu entorno. Principal ferramenta da gestão ambiental das Unidades de Conservação é através do Conselho Gestor que deve ser propiciada a participação organizada e responsável da população (VIEIRA, 2011, p. 70).

Finalizando a análise do *caput* do artigo 17 do Decreto 4340/02 é atribuição do chefe da unidade de conservação designar os conselheiros indicados pelos setores a serem representados. O artigo 15 da Lei do SNUC conjugado com o artigo 17 dispõe que o Poder Público e Sociedade Civil deverão ser representados no conselho gestor. Contudo, no âmbito de cada um desses setores, não há nenhum comando ou critério que oriente o chefe da unidade de conservação na escolha dos membros do conselho gestor.

Considerando que a APA é uma categoria que possibilita a compatibilização entre conservação ambiental e desenvolvimento, a legitimidade da composição do conselho gestor ganha especial importância, sobretudo numa arena em que se pode exercer a democracia deliberativa.

Habermas (1997) aponta que as investigações sobre a legitimidade do direito concentraram-se na política legislativa, deixando em segundo plano os processos

políticos. Para defender que o processo de política deliberativa constitui o âmago do processo democrático, o autor contrapõe as concepções de processo democrático na perspectiva liberal e na perspectiva republicana.

> Na interpretação liberal, a formação democrática da vontade tem como função única a *legitimação* do exercício do poder político. Resultados de eleições autorizam a assunção do poder pelo governo, e este, por sua vez, tem que justificar perante a esfera pública e o parlamento o uso desse poder. Na interpretação republicana, a formação democrática da vontade tem uma função muito mais importante, que é a de constituir a sociedade como uma comunidade política e manter viva, em cada eleição, a recordação desse ato fundador. Para exercer um mandato amplamente livre, o governo, além de receber o poder de escolher entre equipes de direção concorrentes, vincula-se programaticamente à realização de determinadas políticas. Ele é parte de uma comunidade política que a si mesma se administra, não a ponta de um poder do Estado, separado dos demais: é mais uma comissão do que um órgão do Estado. A teoria do discurso coloca em jogo uma outra ideia: para ela processos e pressupostos comunicativos da formação democrática da opinião e da vontade funcionam como a comporta mais importante para a racionalização discursiva das decisões de um governo e de uma administração vinculados ao direito e à lei. *Racionalização* significa mais do que simples legitimação, porém menos do que a constituição do poder. O poder disponível administrativamente modifica sua composição durante o tempo em que fica ligado a uma formação democrática da opinião e da vontade, a qual programa, de certa forma, o exercício do poder político. Independentemente disso, somente o sistema político pode "agir". Ele constitui um sistema parcial, especializado em decisões que obrigam coletivamente, ao passo que as estruturas comunicativas da esfera pública formam uma rede ampla de sensores que reagem à pressão de situação problemáticas da sociedade como um todo e estimulam opiniões influentes. A opinião pública, transformada em poder comunicativo segundo processos democráticos, não pode “dominar” por si mesma o uso do poder administrativo; mas pode, de certa forma, direcioná-lo. (HABERMAS, 1997, p. 23)

Caracterizando o procedimento da democracia deliberativa, Cohen *apud* Habermas (1997) apresenta, dentre outros, os seguintes postulados: as deliberações devem realizar-se de forma argumentativa e criticamente examinadas; as deliberações devem ser inclusivas e públicas; as deliberações devem ser livres de coerção interna; e de coerção externa e as deliberações devem objetivar um acordo racionalmente motivado.

Ao abordar um modelo político-comunicativo para superar o impasse do atual modelo técnico político de negociação ambiental no Brasil, LEIS (2001, p. 240) reforça a importância da democracia deliberativa ao afirmar que:

> não existe governabilidade ambiental sem negociação, e não existe negociação sem espaços aptos para a participação baseada numa ação comunicativa eficiente, em que os melhores argumentos tenham uma

> chance real de prevalecer frente às visões instrumentais dos atores políticos e econômicos tradicionais.

Gohn (2006) destaca que os conselhos gestores de políticas públicas, gênero do qual fazem parte os conselhos gestores de unidades de conservação, representam um novo modelo de desenvolvimento através da gestão pública estatal via parcerias com a sociedade civil organizada.

Ao analisar a atuação dos conselhos de desenvolvimento rural, Abramovay (2001) reconhece que a profusão dos conselhos gestores de políticas públicas foi a mais importante inovação institucional no Brasil democrático. Embora se reconheça a precariedade da participação social nestas novas arenas frente à submissão imposta pelos poderes locais dominantes, sua simples existência possibilita a grupos e indivíduos a participação na discussão de assuntos públicos.

LUCHMANN (2002, p. 38), ao apresentar uma das primeiras experiências de exercício da democracia deliberativa no Brasil, o orçamento participativo, em Porto Alegre/RS, realça que:

> Um ponto central dos defensores da ideia de democracia deliberativa – enquanto modelo de soberania dos cidadãos – repousa na tese de que a democracia deliberativa é um modelo ou um ideal de justificação do exercício do poder político de caráter coletivo, que dá-se a partir da discussão pública de indivíduos livres e iguais. Constitui-se, portanto, como um processo de institucionalização de espaços e mecanismos de discussão coletiva e pública, tendo em vista decidir o interesse da coletividade, cabendo aos cidadãos reunidos em espaços públicos, a legitimidade para decidir, a partir de um processo cooperativo e dialógico, as prioridades e as resoluções levadas a cabo pelas arenas institucionais do sistema estatal.

Ao tratar de legitimidade democrática, Almeida (2014) lembra que a garantia de participação da sociedade quanto aos processos decisórios de políticas públicas, tem como fundamento o parágrafo único do artigo 1º da Constituição Federal: todo o poder emana do povo. Daí conclui que esse fundamento da República Federativa do Brasil se reflete em todas as legislações até aqui tratadas, PNMA – Lei 6938/81; SNUC, Lei 9985/00 – Decreto 4340/02 e PNAP – Decreto 5758/06:

> (...) se pode afirmar que em mais de uma década de vigência, o SNUC provê uma base legal que tem servido para balizar efetivas mudanças no modelo de gestão de áreas protegidas no Brasil, inclusive no que diz respeito ao estabelecimento e democratização de instâncias de participação social (COZZOLINO, IRVING e SOARES, 2015, p.153/154.

Entretanto, a realidade da maioria das áreas de proteção ambiental no Brasil é diferente. Silva (2006), apontou ao estudas as áreas de proteção ambiental

paulistas a dificuldade dos órgãos executores em regulamentá-las, através da criação de seus conselhos gestores e da elaboração e implantação dos planos de manejo. Ante a constatação desse estudo, pertinente se indagar qual é o panorama das áreas de proteção ambiental em todo o território nacional.

Para dar publicidade às informações relativas sobre as unidades de conservação, o art. 50 da Lei 9985/00 determinou que o Ministério do Meio Ambiente organizasse e mantivesse o Cadastro Nacional das Unidades de Conservação (CNUC), que deve conter os dados principais de cada unidade de conservação – art. 50, § 1º – à disposição do público – art. 50, § 2º.

Para apurar a quantidade de áreas de proteção ambiental que se encontram regulamentadas, ou seja, com conselhos gestores, o CNUC utilizado da seguinte forma: primeiramente foi consultada a Tabela Consolidada das Unidades de Conservação[10], para se buscar uma visão geral sobre as áreas de proteção ambiental, em todas as esferas de governo. Em seguida, para se verificar a quantidade de áreas de proteção ambiental com conselhos gestores, foi gerado um relatório parametrizado[11], a partir do sistema disponibilizado pelo CNUC, cujos critérios escolhidos foram “esfera administrativa” e “informações gerais”.

O resultado foram três relatórios, um para cada esfera de governo, nos quais apareciam todas as áreas de proteção ambiental cadastras junto ao CNUC, com informações relativas: (i) ao código da unidade de conservação; (ii) nome do órgão gestor; (iii) esfera administrativa; (iv) categoria de manejo; (vii) categoria UICN; (viii) bioma; (ix) objetivos da unidade de conservação; (x) informações complementares; (xi) municípios abrangidos; (xii) conselho gestor; (xiii) plano de manejo; (xiv) qualidades dos dados georreferenciados; (xv) data da ultima certificação dos dados pelo órgão gestor e (xvi) estados abrangidos.

As tabelas 01, 02 e 03 apresentam os dados colhidos junto ao CNUC:

[10] Fonte: CNUC/MMA – www.mma.gov.br/cadastro_uc

[11] Fonte: CNUC/MMA – www.mma.gov.br/areas-protegidas/cadastro-nacional-de-ucs/consulta-gerar-relatório-de-uc

TABELA 01 – TOTAL DE APAs CADASTRADAS/ÁREA, POR ESFERA DE GOVERNO

Tipo/Categoria	Esfera						TOTAL	
	Federal		Estadual		Municipal			
Uso Sustentável	No.	Área (Km²)	No.	Área (Km²)	No.	Área (Km²)	No.	Área (Km²)
APA	32	100.101	185	334.898	77	25.922	294	460.922

Tabela elaborada pelo autor com base nas informações do CNUC. Fonte: CNUC/MMA – www.mma.gov.br/cadastro_uc.

TABELA 02 – TOTAL DE APAs CADASTRADAS/ÁREAS, POR ESFERA DE GOVERNO, COM CONSELHO GESTOR E PLANO DE MANEJO

Tipo/Categoria	Esfera									TOTAL		
	Federal			Estadual			Municipal					
Uso Sustentável	Total	CG	PM	Total	CG	PM	Total	CG	PM	Total	CG	PM
APA	32	23	5	185	74	37	77	25	13	294	122	55

Tabela elaborada pelo autor com base nas informações do CNUC. Fonte: CNUC/MMA – www.mma.gov.br/areas-protegidas/cadastro-nacional-de-ucs/consulta-gerar-relatório-de-uc.

TABELA 03 – PERCENTUAL DE APAs COM CONSELHO GESTOR E PLANO DE MANEJO, POR ESFERA DE GOVERNO

Tipo/Categoria	Esfera						TOTAL	
	Federal		Estadual		Municipal			
Uso Sustentável	CG	PM	CG	PM	CG .	PM	CG	PM
APA	71,87%	15,62%	40%	20%	32,46%	16,88%	41,49%	18,70%

Tabela elaborada pelo autor com base nas informações do CNUC. Fonte: CNUC/MMA – www.mma.gov.br/cadastro_uc e www.mma.gov.br/areas-protegidas/cadastro-nacional-de-ucs/consulta-gerar-relatório-de-uc.

Os dados expressos nas tabelas mostram que menos da metade das APAs no Brasil, em todas as esferas de governo, dispõem de conselho gestores.

Este tópico demonstrou porque os conselhos gestores podem representar uma mudança estrutural na governança ambiental, confirmada pelos estudos citados no tópico anterior. Também mostrou através de dados do CNUC (MMA) o baixo número de áreas de proteção ambiental, em todas as esferas de governo, com conselho gestor regulamentados. Frente ao desafio de se regulamentá-los e sem adentrar as causas da falta de regulamentação, o capítulo seguinte apresentará um modelo para análise e regulamentação de conselhos gestores de áreas de proteção ambiental. A figura 05 sintetiza o caminho teórico percorrido neste capítulo:

FIGURA 05 – SÍNTESE DO REFERENCIAL TEÓRICO

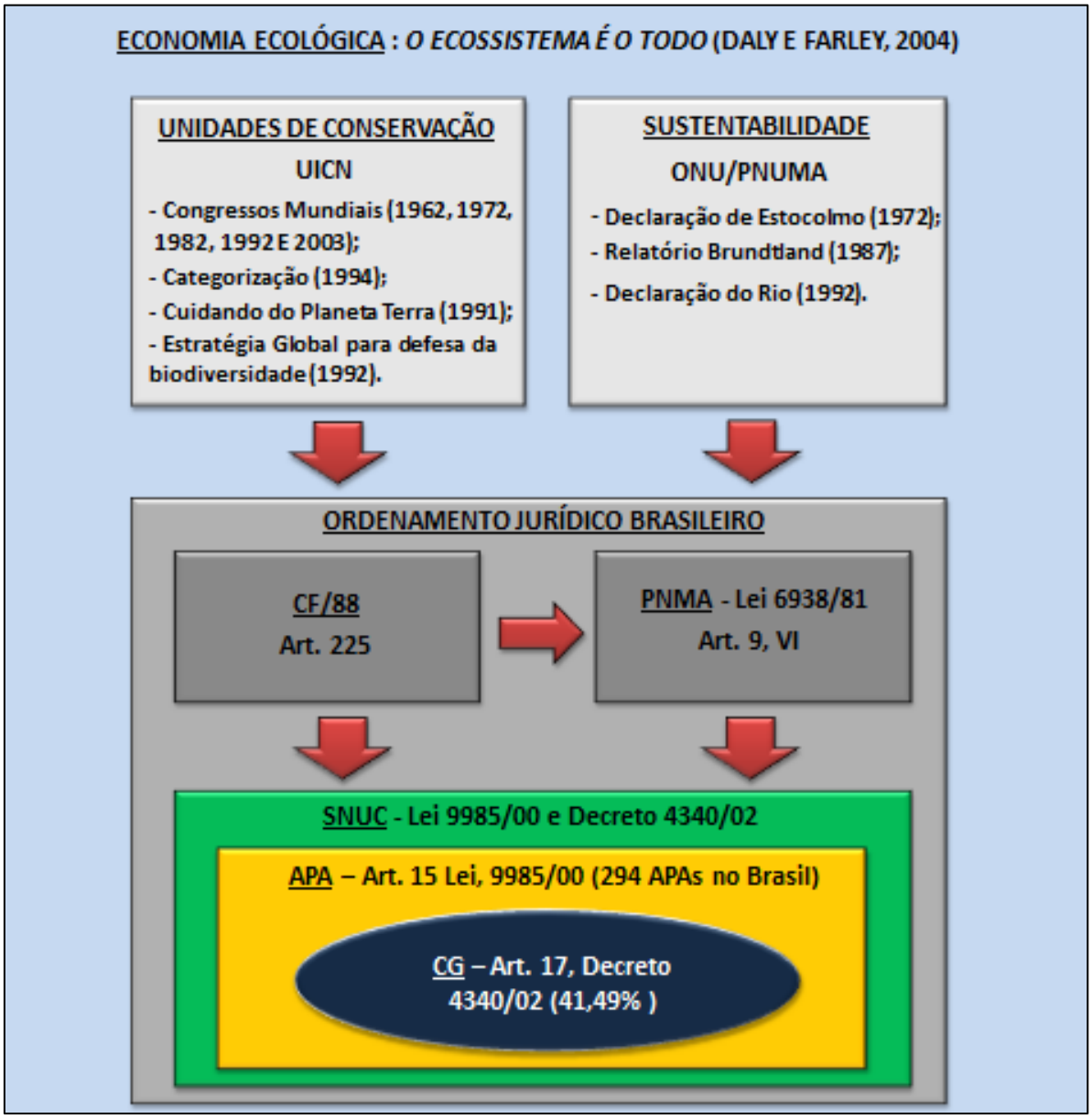

Figura elaborada pelo autor com base dos dados apresentados neste capítulo.

4 PROPOSTA DE MODELO PARA ANÁLISE E REGULAMENTAÇÃO DE CONSELHOS GESTORES DE ÁREAS DE PROTEÇÃO AMBIENTAL

O referencial teórico descrito nos capítulos 1 e 2, fundado na visão pré-analítica proporcionada pela Economia Ecológica, apresentou os primeiros documentos internacionais sobre unidades de conservação e sustentabilidade. Mostrou também que as Recomendações e Princípios da UICN e da ONU/PNUMA sobre conservação ambiental evoluiu para uma crescente participação de todos os envolvidos no processo de desenvolvimento e que tais preceitos foram acolhidos no ordenamento jurídico brasileiro, sobretudo na Constituição Federal de 1988, na Lei da PNMA e na Lei no SNUC.

Ademais, a análise dos grupos e categorias de unidades de conservação mostrou a existência da área de proteção ambiental, espécie de área protegida que possibilita a compatibilização da conservação ambiental com o processo de desenvolvimento.

As áreas de proteção ambiental, por expressa determinação legal, devem contar com conselhos gestores. Os estudos citados demonstraram que os conselhos gestores, quando ativos, tendem a contribuir com o exercício das liberdades substantivas, da cidadania e com o desenvolvimento social na medida em que proporcionam uma governança ambiental participativa, pautada no exercício da democracia deliberativa.

Contudo, a despeito dos resultados das pesquisas apresentadas e da exigência legal, os dados obtidos junto ao Ministério do Meio Ambiente mostraram que menos da metade das áreas de proteção ambiental, considerando-se todas as esferas de governo, contam com conselho gestor regulamentado e ativo. Nesse sentido, são necessários instrumentos que facilitem a interpretação e aplicação da norma de modo a propiciar o cumprimento da norma ambiental pelo administrador público.

No que diz respeito à aplicação das normas, Andrade (1992) aponta que parte da dificuldade do Poder Público se dá no próprio processo de interpretação.

Interpretar significa dar orientação aos institutos jurídicos, de modo a propiciar a aplicação da norma genérica ao caso concreto. Quando aplicada, a regra geral concebida pelo legislador torna-se norma individualizada; os termos abstratos tornam-se preceitos concretos.

Portanto, interpretar é utilizar-se de processos e técnicas para a individualização e concretização da norma geral e abstrata. Logicamente, a interpretação norma é anterior à sua aplicação e esse desafio é inerente a todos os escalões do Direito e a todos os Poderes. Nas palavras de ANDRADE (1992, p. 141) a interpretação e aplicação da norma tem papel fundamental, pois:

> A administração e o Poder Executivo também podem ser instrumentos de mudança social, visto que lhes compete executar as normas jurídicas. Ao demais, podem propô-las o Legislativo ou ditá-las. A administração desempenha sempre uma função instrumental, quando se trata de aplicar o direito como veículo de mudança social.

As normas ambientais são recentes, surgiram a partir da realização da Conferência de Estocolmo de 1972. Sendo assim, há carência de métodos para sua interpretação e aplicação, de modo a ensejar um melhoramento progressivo nas condições ambientais e sociais (Martins, 2013; Navarro, 2014).

Tratando da regulamentação dos conselhos gestores, a lei dispõe que o responsável pela interpretação e aplicação do artigo 17 do Decreto 4340/02 é o chefe da unidade de conservação. Sendo assim, suponha-se que o administrador público responsável[12], em obediência ao comando legal, proceda à regulamentação do conselho gestor de uma área de proteção ambiental.

O quadro 06 indica as possibilidades de regulamentação:

[12] A Secretaria de Meio Ambiente, nesse caso, figura como órgão executor conforme preceitua o art. 6º, III da Lei 9985/00.

QUADRO 06 – POSSIBILIDADES DE REGULAMENTAÇÃO DE CONSELHOS GESTORES DE APAs

Conselho Gestor (CG) / Presidência do Conselho	Conselho Gestor criado (Decreto 4340/02, Art. 17, §§ 1º e 2º)	Conselho Municipal De Meio Ambiente como Conselho Gestor (Decreto 4340/00 Art. 17, § 5º)
Órgão Executor (Lei 9985/00, art. 6º, III)	Possibilidade 01: Órgão Executor/ Conselho Gestor criado	Possibilidade 02: Órgão Executor/ Conselho Municipal De Meio Ambiente como Conselho Gestor
Órgão Executor - OSCIP (Lei 9985/00, Art. 30)	Possibilidade 03: Órgão Executor-OSCIP/ Conselho Gestor criado	Possibilidade 04: Órgão Executor-OSCIP/ Conselho Municipal De Meio Ambiente como Conselho Gestor

Elaborado pelo autor a partir da Lei 9985/00 e Decreto 4340/02.

A primeira possibilidade prevê o órgão executor na presidência do conselho e a criação do conselho gestor através da nomeação de representantes do Poder Público e da Sociedade Civil (art. 6, III da Lei 9985/00 combinado com o art. 17, § 1º, § 2º e do Decreto 4340/02).

A segunda possibilidade prevê o órgão executor na presidência do conselho e o Conselho Municipal de Meio Ambiente designado a exercer a função do conselho gestor (art. 6, III da Lei 9985/00 combinado com o art. 17, § 6º do Decreto 4340/02).

A terceira possibilidade prevê o órgão executor na presidência do conselho, em parceria com OSCIP, e a criação do conselho gestor através da nomeação de representantes do Poder Público e da Sociedade Civil (art. 6º, III da Lei 9985/00/art. 21 do Decreto 4340/02, combinado com o art. 17, § 1º, § 2º e do Decreto 4340/02).

A quarta possibilidade prevê o órgão executor na presidência do conselho, em parceria com OSCIP, e o Conselho municipal de Meio Ambiente designado a exercer a função de conselho gestor (art. 6º, III da Lei 9985/00/art. 21 do Decreto 4340/02, combinado com art. 17, § 6º do Decreto 4340/02).

Ante as possibilidades descritas retoma-se o problema da pesquisa: como regulamentar os conselhos gestores de áreas de proteção ambiental de modo a contribuir com a sustentabilidade local?

Há de se ressaltar que a promoção do desenvolvimento sustentável a partir dos recursos naturais e a utilização de princípios e práticas de conservação na natureza no processo de desenvolvimento são objetivos expressos do SNUC. Ademais, é objetivo da área de proteção ambiental proteger a diversidade biológica, disciplinar o processo de ocupação e assegurar a sustentabilidade do uso dos recursos naturais.

Dessa forma, partindo dos objetivos acima mencionados e de que as áreas de proteção ambiental fornecem uma série de serviços ecossistêmicos essenciais à qualidade da vida humana, este capítulo apresenta um modelo para auxiliar o administrador público a analisar, proceder de forma adequada à interpretação da norma, e regulamentar, aplicar a norma, através da regulamentação dos conselhos gestores de áreas de proteção ambiental, inspirado no *IAD Framework*, utilizado na gestão coletiva de bens comuns.

O tópico seguinte apresenta a base teórica e o modelo proposto.

.

4.1 BASE TEÓRICA DO MODELO: A GESTÃO COLETIVA DE BENS COMUNS

O artigo denominado *A Tragédia dos Comuns*, de Garrett Hardin, publicado em 1968 na revista *Science* tratou dos limites físicos do planeta Terra. O estudo analisou o acesso dos seres humanos aos bens comuns a partir dos pressupostos da escolha racional, com o propósito de se evitar uma exploração além da capacidade dos recursos naturais.

> The Tragedy of the Commons (1968) constitui um exame crítico da relação do ser humano com a natureza. Hardin assume a existência de uns padrões demográficos que elevam a pressão sobre os recursos naturais, sendo essa enorme pressão sobre os recursos naturais, exercida por uma população crescente, da que se derivam atividades de produção e consumo perversas que corrompem a ordem natural. Deste jeito, se produzem fortes desequilíbrios na relação entre homem e natureza, já que as atividades necessárias para o suporte da produção provocam uma deterioração progressiva dos recursos naturais, a partir do nível de exploração que ultrapassa a capacidade de carga do meio ambiente. O panorama exposto por Hardin é desalentador e suas conclusões apocalíticas. O autor norte-americado é alinhado com o pensamento neo-malthusiano que, de um lado, advoga o controle demográfico para evitar a catástrofe malthusiana, e de

> outro lado propõe ações de controlo sobre os recursos naturais para evitar a degradação dos recursos (ALCOFORADO e BALLESTEROS, 2009, p. 2).

Para Hardin quando um bem comum é utilizado de forma coletiva, em que não há restrições de entrada, de uso, e sem custos para os usuários, existe uma tendência à sua sobre exploração. A contribuição do autor foi discutir os regimes de propriedade como forma de se fundamentar a gestão e o acesso aos bens comuns. Como forma de impedir a tendência ao esgotamento pela sobre exploração dos recursos, Hardin defendeu que a gestão dos bens comuns deveria ser feita pelo Estado ou pelo mercado.

> Daí propor duas linhas de atuação para frear a tragédia comunal: i) a transferência dos direitos de propriedade comunal para os regimes de propriedade Privada ou Estatal, os quais supõem administram os recursos eficientemente, e ii) medidas coercitivas para regular o uso, acesso e exploração dos recursos naturais com a finalidade de alcançar moderação e maior eficiência na sua exploração. Em função disto, Hardin defende um deslocamento dos direitos de propriedade para outros regimes onde os recursos naturais podem ser geridos eficientemente, entendendo que esses regimes coincidem com a propriedade privada e com o Estado. Em outras palavras, para Hardin, o ponto chave no caso dos regimes de propriedade é a definição dos direitos e obrigações dos participantes, desde modo se obtém uma regulação que poderia ser providenciada por sistemas de propriedade estatais ou privados, os quais forneceriam moderação dos recursos naturais, frente a anarquia do regime de propriedade comum aceitado (erradamente) por Hardin (ALCOFORADO E BALLESTEROS, 2009, p. 2).

Esclarece Ostrom (1990) que a concepção de Hardin sobre a gestão de bens comuns prevaleceu durante um tempo, mas a partir da década de 1980, estudos passaram a criticar seus postulados ao apresentar exemplos empíricos exitosos de administração e regulação, sem a necessidade de controle do Estado nem do mercado.

Assim iniciou-se um esforço para se desenvolver melhores instrumentos para a compreensão das capacidades e limitações das instituições de autogoverno. O IAD (*Institutional Analysis and Development*) *Framework*, é fruto das pesquisas empíricas sobre gestão coletiva de bens comuns.

Chamado de mapa conceitual de vários níveis, o *IAD Framework* é composto, basicamente, por uma (i) arena de ação, por (ii) variáveis exógenas, por (iii) padrões de interação, por (iv) resultados e por (v) critérios de avaliação. A dinâmica de análise no contexto do *IAD Framework* se dá da seguinte forma: as variáveis

exógenas condicionam e influenciam a arena de ação, a partir da qual são gerados padrões de interação, que levam a resultados. Os critérios de avaliação são aplicados tanto aos padrões de interação quanto aos resultados, que por sua vez afetam a arena de ação e as variáveis exógenas. (Trojbicz, 2012)

A arena de ação é a unidade focal do *IAD Framework*. É composta pelas variáveis “situações de ação” e “atores”. A variável “situações de ação” caracteriza a dinâmica dos “atores” no âmbito da “arena de ação”. Por sua vez, a variável “situações de ação” possui sete atributos: (i) o conjunto de atores que enfrentam o problema de ação coletiva; (ii) o conjunto de posições ou papéis que os atores desempenham; (iii) o conjunto de ações permitidas aos atores em cada papel; (iv) o nível de controle que cada indivíduo ou grupo tem sobre uma ação; (v) potenciais resultados associados a cada combinação possível de ações; (vi) quantidade de informação disponível aos atores; (vii) custos e benefícios associados a cada ação e resultados possíveis.

Já a variável “atores” é caracterizada por quadro classes de variáveis: (i) a forma como adquirem, processam, retêm e usam as informações; (ii) as preferências, relacionadas à ações e resultados; (iii) os processos conscientes ou inconscientes utilizados para seleção de cursos de ação; (iv) os recursos trazidos para a situação. (Ostrom *et al*, 2011)

As “variáveis exógenas” são identificadas como as (i) condições físicas e materiais, que é a estrutura do sistema de recursos envolvido, (ii) os atributos da comunidade, que é a estrutura da comunidade dentro da qual se encontra a arena de ação, e as (iii) regras em uso, que são as regras usadas pelos atores para ordenar suas relações. A arena de ação é um conjunto de variáveis dependentes de outros contextos variáveis (Ostrom *et al*, 2011).

A representação gráfica do *IAD Framework* encontra-se na figura 06:

FIGURA 06 – *IAD FRAMEWORK*

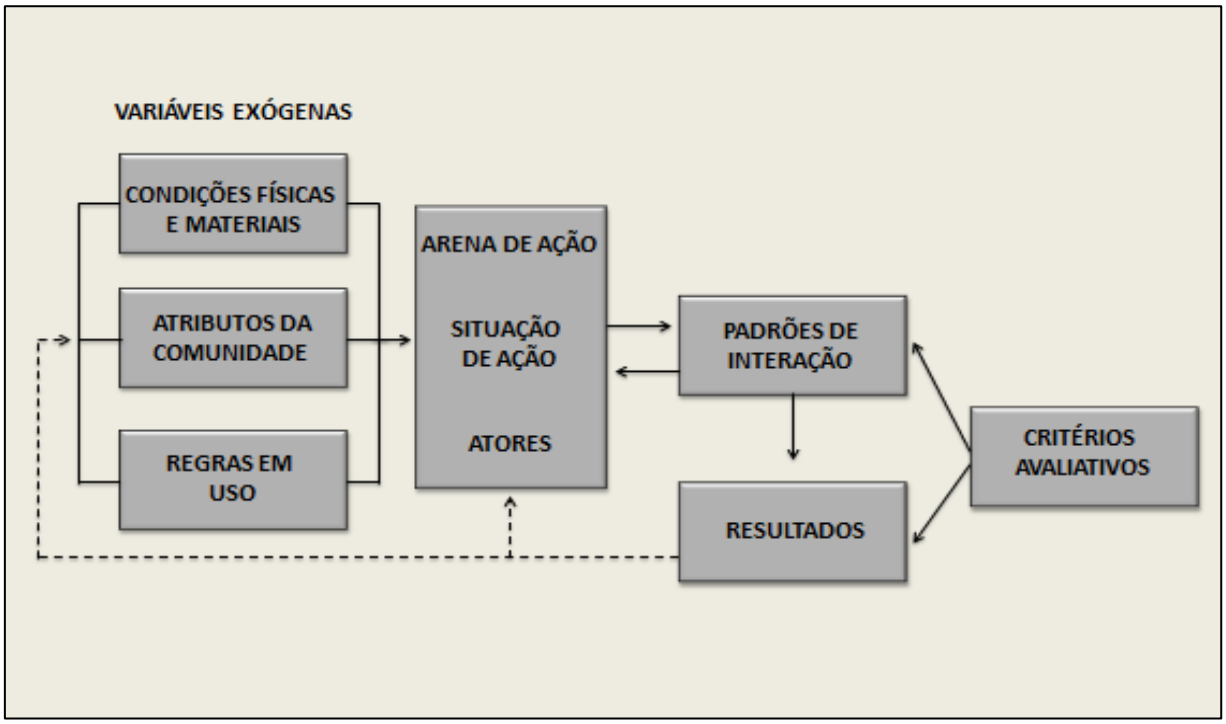

Elaborado pelo autor a partir de Ostrom *et al*, (2011, p. 65) e Ostrom, (2015, p. 53).

4.2 MODELO DE ANÁLISE E REGULAMENTAÇÃO DE CONSELHOS GESTORES DE ÁREAS DE PROTEÇÃO AMBIENTAL

Foi demonstrado a partir da apresentação do *IAD Framework* que a arena de ação é caracterizada por conter situações de ação e atores. A arena de ação é um conjunto de variáveis dependentes de outras variáveis.

Para justificar a apresentação do modelo de análise e regulamentação de conselho gestores de áreas de proteção ambiental a partir do *IAD Framework* foi traçado um paralelo entre o conceito e as atribuições/competências do conselho gestor das unidades de conservação e a estrutura lógica do *IAD Framework*.

Dentre as competências/atribuições do conselho gestor, descritas no art. 20 do Decreto 4340/02, está a de esforçar-se para compatibilizar os interesses dos diversos seguimentos sociais relacionados com a unidade[13]. A partir do paralelo

[13] Inciso IV do art. 20 do Decreto 4340/00.

traçado, pode-se entender que a compatibilização de interesses dos diversos atores pressupõe a existência de situações de ação.

Ademais, conforme dispõe os §§ 1º e 2º do art. 17 do Decreto 4340/02, o conselho gestor deve ser composto por representantes do poder público e da sociedade civil ou atores, na expressão utilizada pelo *IAD Framework*.

O paralelo traçado entre o conceito de arena de ação e de conselho gestor possibilitou a identificação de correspondência: (i) entre as “situações de ação” da “arena de ação” e as atribuições do conselho gestor previstas no art. 20 do Decreto 4340/02: (ii) entre os “atores” da “arena de ação” e os representantes do poder público e da sociedade civil, que devem compor o conselho gestor, conforme dispõe o art. 17, §§ 1º e 2º do Decreto 4340/02. Estabelecidas primeiras correlações, resta encontrar correspondências para as “variáveis exógenas”.

O contexto geográfico de um conselho gestor é sua própria unidade de conservação. Nesse sentido, é a definição da espécie de área protegida que informa quais as variáveis exógenas interferem no conjunto de variáveis do conselho gestor.

No âmbito do presente estudo foi utilizada a definição de área de proteção ambiental para identificação das variáveis exógenas. Conforme mencionado, a área de proteção ambiental é definida do art. 15 da Lei 9985/00 como uma área, em geral extensa, com certo grau de ocupação humana, dotada de atributos abióticos e bióticos, estéticos ou culturais especialmente importantes para a qualidade de vida e o bem estar das populações humanas, tendo como objetivos básicos proteger a diversidade biológica e disciplinar o processo ocupação e assegurar a sustentabilidade dos recursos naturais.

O confronto da definição de área de proteção ambiental com o *IAD Framework*, permitiu identificar que as variáveis exógenas “condições físicas e materiais” e “atributos da comunidade” encontram correspondência, respectivamente, nos termos (i) atributos abióticos e bióticos e (ii) ocupação humana, presentes na definição legal de área de proteção ambiental presentes no caput do art. 15 da Lei 9985/00. Por fim, há que se considerar a correlação entre a variável exógena “regras em uso” com as próprias disposições legais, pois a área de proteção ambiental é criada e regulamentada através de atos normativos (art. 22 da Lei 9985/00).

A figura 07 ilustra as correlações descritas acima:

FIGURA 07 – CORRELAÇÃO ENTRE OS ELEMENTOS DO *IAD FRAMEWORK* COM A DEFINIÇÃO DE APA E COM AS DISPOSIÇÕES SOBRE O CONSELHO GESTOR.

Elaborado pelo autor a partir de Ostrom *et al*, (2011, p. 65), Ostrom, (2015, p. 53), Lei 9985/00 e Decreto 4340/02

E o quadro 07 confirma as relações:

QUADRO 07 – RELAÇÕES ENTRE OS ELEMENTOS DO *IAD FRAMEWORK*

IAD FRAMEWORK	**MODELO DE ANÁLISE – A SER APLICADO EM ARÉAS DE PROTEÇÃO AMBIENTAL (ART. 15 LEI 9985/00)**
Arena de Ação: situações de ação e atores.	**Arena de Ação**: Conselho Gestor (competências do artigo 20 do Decreto 4340/02 e membros (artigo 17, §§ 1º e 2º do Decreto 4340/02).
Variáveis Exógenas: - Condições físicas e materiais: estrutura do sistema de recursos envolvidos. - Atributos da comunidade: estrutura da comunidade que contém a arena de ação. - Regras em uso: regras usadas pelos participantes da arena de ação.	**Variáveis Exógenas**: - Condições físicas e materiais: atributos abióticos e bióticos (*caput* art. 15 Lei 9985/00). - Atributos da comunidade: ocupação humana (*caput* art. 15 Lei 9985/00). - Atributos da comunidade: legislação aplicável à APA-RC (órgão executor e instrumento normativo).

Elaborado pelo autor a partir de Ostrom *et al*, (2011, p. 65), Lei 9985/00 e Decreto 4340/02.

Inspirado na estrutura do *IAD Framework*, e partindo das relações estabelecidas no acima, foi proposto o modelo para análise e regulamentação de conselhos gestores de áreas de proteção ambiental.

A criação do modelo se deu a partir da correlação entre as variáveis exógenas (condições físicas, atributos da comunidade e regras e uso) do *IAD Framework* com elementos da definição de APA presentes no *caput* do art. 15 da Lei 9985/00 (atributos abióticos e bióticos e ocupação humana) e da correlação entre arena de ação com as disposições sobre conselho gestor, presentes no art. 17 do Decreto 4340/02.

A figura 08 ilustra o modelo proposto:

FIGURA 08 – MODELO PARA ANÁLISE E REGULAMENTAÇÃO DE CONSELHOS GESTORES DE APAs

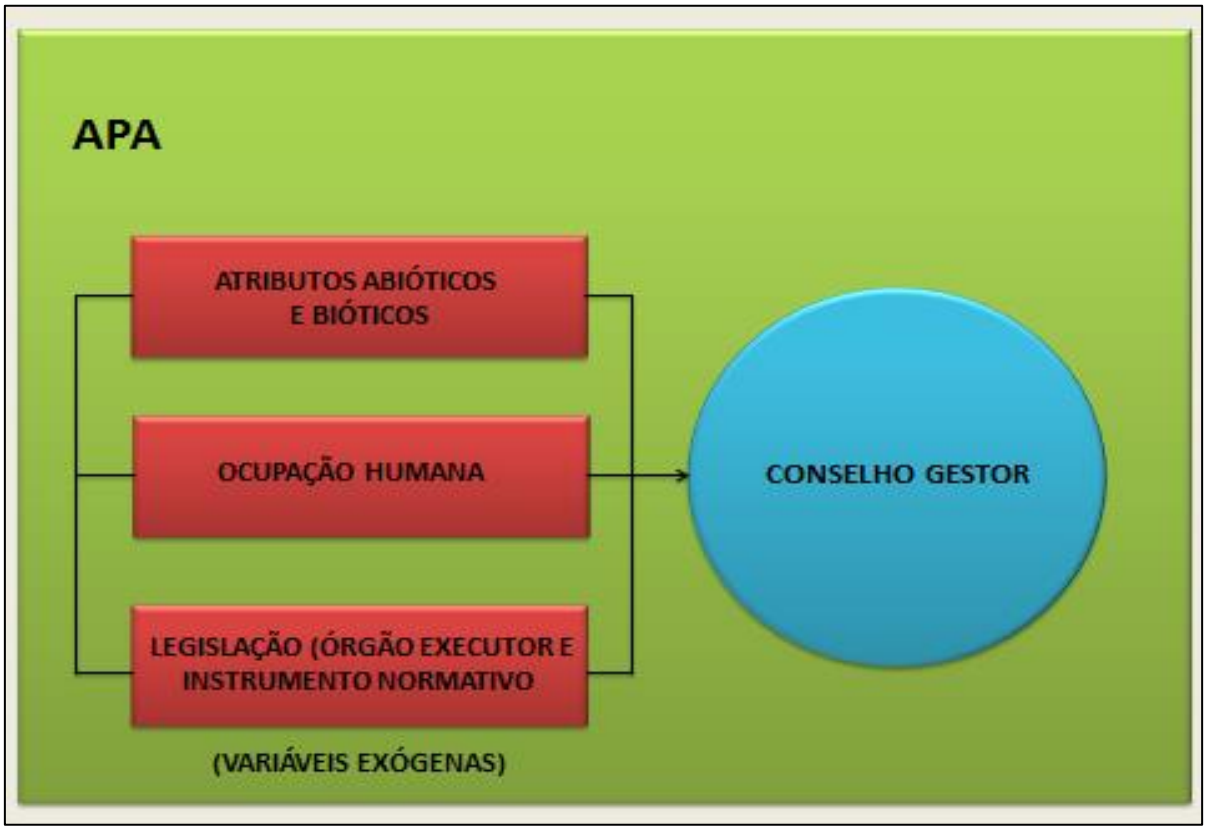

Elaborado pelo autor a partir de Ostrom *et al*, (2011, p. 65), Ostrom, (2015, p. 53), Lei 9985/00 e Decreto 4340/02.

O capítulo seguinte descreve os resultados da aplicação deste modelo à APA-RC através de dois procedimentos.

5 APLICAÇÃO DO MODELO PARA ANÁLISE E REGULAMENTAÇÃO DE CONSELHOS GESTORES À APA-RC

Este capítulo apresenta os resultados do teste da proposta de modelo para análise e regulamentação de conselhos gestores de área de proteção ambiental. Para isso foi utilizada a área de proteção ambiental do Rio Canoas – APA-RC, localizada no município de Franca/SP. Embora criada pela Lei Complementar nº 09 de 26 de novembro de 1996 seu conselho gestor não foi regulamentado.

Foram realizados dois procedimentos para testar a proposta de modelo para análise e regulamentação de conselhos gestores de áreas de proteção ambiental: 1º) Caracterização da APA-RC, com base na estrutura do modelo, através da descrição das variáveis exógenas, representadas pelos atributos abióticos e bióticos, ocupação humana e legislação, e do conselho gestor, com o COMDEMA a exercer tal função; 2º) Análise da legitimidade do COMDEMA na condição de conselho gestor.

5.1 CARACTERIZAÇÃO DA APA-RC

Para a caracterização da APA-RC com descrição das variáveis exógenas e do conselho gestor, foram utilizados dados secundários obtidos através de consultas a publicações acadêmicas, documentos oficiais, legislação e mapas, com escala 1: 50.000.

A APA-RC está inserida na Bacia do Rio Canoas, que engloba cinco municípios, sendo três paulistas localizados na margem esquerda: Franca/SP, Cristais Paulista/SP, Pedregulho/SP e dois municípios mineiros, localizados na margem direita: Claraval/MG e Ibiraci/MG. A APA-RC representa a área de drenagem do Rio Canoas no município de Franca/SP e confronta com o município de Ibiraci/MG a nordeste, com o município de Claraval/MG e de Cristais Paulista/SP ao norte, e com o próprio município de Franca/SP, ao sul. A divisa entre os limites da APA-RC e os municípios de Ibiraci/MG e Claraval/MG é o próprio Rio Canoas. A

divisa entre o município de Cristais Paulista/SP e a APA-RC é o Córrego Pouso Alegre. A área da APA-RC é de 184,11 Km² (Bertelli, 2014a)[14]. A figura 09 apresenta o mapa da APA-RC:

FIGURA 09 – MAPA DA ÁREA DE PROTEÇÃO AMBIENTAL DO RIO CANOAS

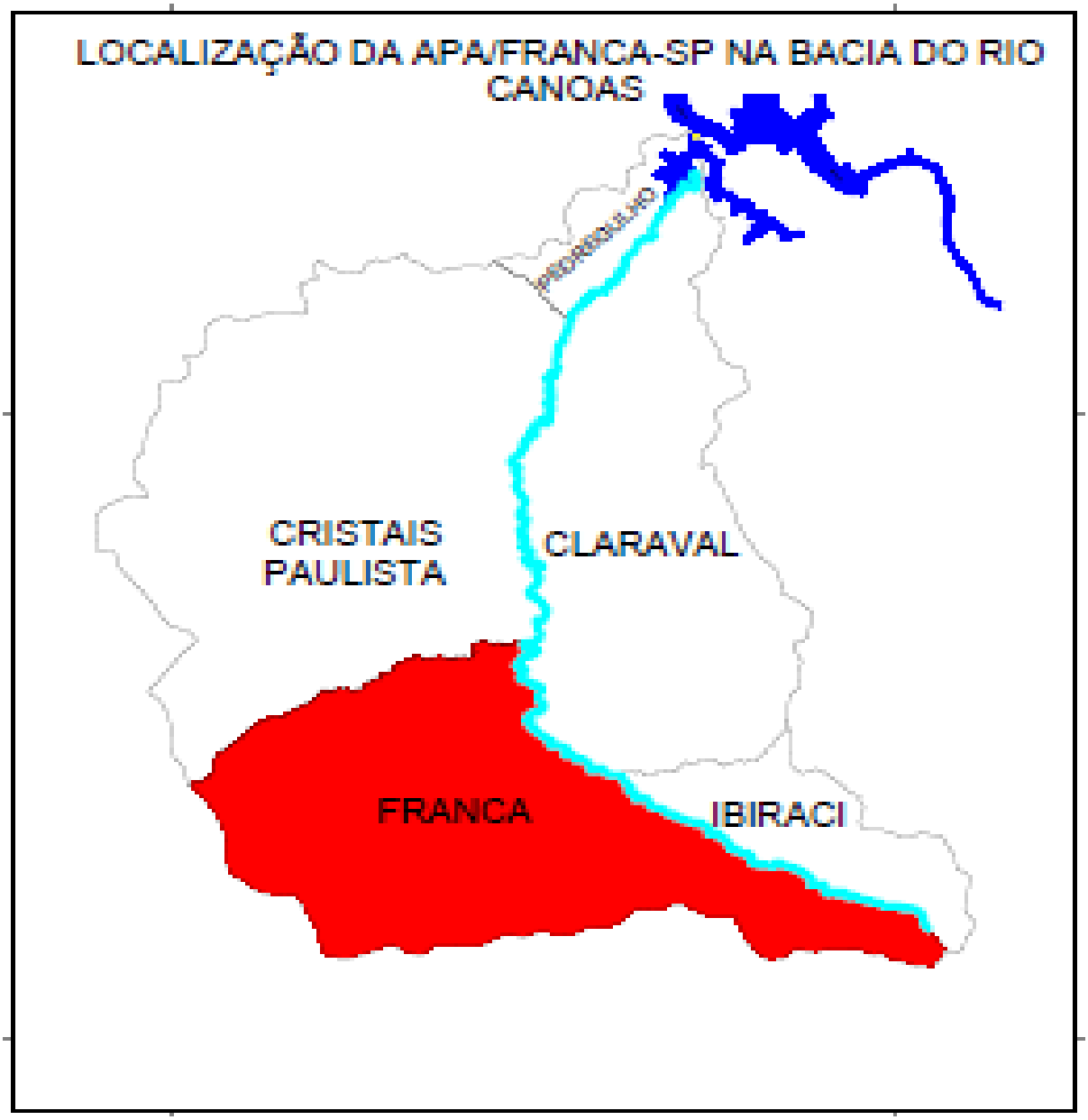

Fonte: Bertlelli, 2014b.

Contextualizada sob o ponto de vista político e territorial, as variáveis exógenas estão caracterizadas a seguir.

[14] MAPA POLÍTICO DA BACIA DO RIO CANOAS.

5.1.1 Variáveis exógenas

Segundo o *IAD Framework*, as variáveis exógenas são aquelas que afetam as arenas de ação (Ostrom, 2015). No modelo proposto, as variáveis exógenas são representadas pelos atributos abióticos e bióticos, pela ocupação humana e pela legislação.

5.1.1.1 Atributos abióticos e bióticos

Foram considerados atributos abióticos as características geológicas e hidrológicas do território da APA-RC e como atributos bióticos a vegetação (flora) e a fauna.

A caracterização geológica da APA-RC[15] indica a existência da Formação Bauru (Kb), do período Cretácio, representada por arenitos de granulação média argilosa, róseos, avermelhados e esbranquiçados às vezes conglomeráticos, feldspáticos com intercalações sílico-argilosas na borda de seu território, que divide, ao sul, com o próprio município de Franca/SP.

Indica também a existência da formação Serra Geral (Jksg), do período Jurássico, representada por rochas vulcânicas toleíticas em derrames basálticos de coloração cinza e negra, textura afnítica, com intercalações de arenitos intertrapeanos, finos e médios, de estratificação cruzada tangencial e esparsos níveis vitrofíricos não individualizados, logo após a formação Bauru, em direção ao norte.

Há ainda a existência da Formação Botucatu (JKb), também do período Jurássico, representada por arenitos de granulação fina e média bem selecionadas esbranquiçados e avermelhados, quartzosos, localmente com leitos de arenitos grosseiros, com estratificação cruzada, tangencial, de grande porte de base, logo após a formação Serra Geral, também ao norte.

[15] MAPA GEOLÓGICO DA APA DO RIO CANOAS EM FRANCA/SP.

A Formação Pirambóia (TJp), do período Triássico, localiza-se na parte mais baixa do território e é representada por depósitos fluviais e de planícies de inundação, incluindo arenitos finos e médios, avermelhados, sílico-argilosos, de estratificação cruzada ou plano-paralela, níveis de folhetos de arenitos argilosos de cores variadas e raras intercalações de natureza areno-conglomerática.

Tangenciando o curso do Rio Canoas, no sentido leste para oeste, há a Solerias Sill (JKs), do período Jurássico, representada por rochas vulcânicas intrusivas de diabásio e grabo, de coloração cinza e negra. Por fim, destaca-se, no último terço da porção do território da APA-RC, de leste a oeste, e também na parte baixa do território, a presença de Sedimentos Aluvionares (Qal), representada por aluviões em geral, incluindo areias inconsolidadas de granulação variável, argilas e cascalheiras fluviais, subordinadamente em depósitos de calha ou terraços.

A caracterização hidrográfica da APA-RC[16] indica como principais corpos d´agua, de leste a oeste, no sentido do curso do Rio Canoas, o Riacho da Mata, o Córrego da Cachoeirinha, o Riacho da Matinha, o Ribeirão da Casa Seca, o Ribeirão da Onça, o Córrego Santa Bárbara, o Córrego das Correias e por fim, no extremo oeste, o Córrego Pouso Alegre. Sobre o Rio Canoas especificamente, a caracterização hidrográfica mostra que seu curso, no município de Franca/SP, é de 27,21Km e que não existem áreas urbanas próximas a ele.

No que tange às captações de água para o abastecimento do município de Franca/SP, realizadas pela SABESP demonstrou-se existir uma no próprio Rio Canoas, próxima à foz do Ribeirão da Onça, e outra no Córrego Pouso Alegre.

Quanto aos atributos bióticos, a caracterização da vegetação da APA-RC[17] indica a existência de sete tipos. A Vegetação Secundária da Floresta Estacional semidecidual está distribuída na parte oeste, sul e leste do território da APA-RC. O Cerrado está presente na parte oeste, centro e sul do território da APA-RC. A Vegetação Secundária da Floresta Estacional em contato com Cerrado na parte oeste, centro e leste do território da APA-RC. A Floresta Estacional em Contato com Cerrado ocorre no centro e no sul do território da APA-RC. A Várzea está distribuída em alguns pontos no sul, centro e oeste do território da APA-RC. A Floresta Estacional Semidecidual ocupa pequenos pontos no centro e a oeste do território da

[16] MAPA HIDROLÓGICO DA APA DO RIO CANOAS EM FRANCA/SP.
[17] MAPA DE CARACTERIZAÇÃO DE VEGETAÇÃO DA APA DO RIO CANOAS EM FRANCA/SP.

APA-RC. Por fim, a Vegetação em Estágio de regeneração concentra-se, principalmente, às margens de córregos que desaguam diretamente no Rio Canoas, em seu médio curso, e no oeste do território da APA-RC.

A caracterização da fauna, feita a partir de Faleiros (2012), que procedeu a um levantamento faunístico em nascentes do Rio Canoas, localizadas no extremo leste do território da APA-RC, levantou 18 famílias de mamíferos, divididas em 24 gêneros e 24 espécies, 36 famílias de aves, divididas em 87 gêneros e 98 espécies, 5 famílias de anfíbios, divididas em 7 gêneros e 9 espécies e, por fim, 7 famílias de répteis, divididas em 15 gêneros e 16 espécies.

Também sobre a fauna presente no âmbito da APA-RC, De Pina *et al* (2015a; 2015b), elaboraram uma lista com 57 espécies de anfíbios e répteis e outra com 21 espécies de mamíferos. Segundo os autores, dez das espécies de anfíbios e répteis e nove das espécies de mamíferos estão incluídas em alguma lista como “categoria ameaçada”.

Finaliza-se a caracterização da fauna com a menção ao *Aegla franca*, espécie de crustáceo de água doce, endêmico, que pode ser encontrado no perímetro da APA-RC. Segundo Bueno e Rocha (2007), a primeira descrição do *Aegla franca* foi realizada por Schmitt (1942) com base em alguns exemplares coletados em 1910, no município de Franca/SP. Atualmente, os exemplares desta espécie podem ser encontrados em seis pequenos córregos que fazem parte da sub-bacia do rio Canoas, entre os municípios de Franca/SP e Claraval/MG.

Ademais, estudos já confirmaram a relação entre a presença de anomuros do gênero *Aegla* com a qualidade dos corpos de água onde foram encontrados. Nesse sentido é o estudo de Bertoluzzi *et al* (2007) que comprovou a possibilidade de utilização dos aeglídeos como indicadores de qualidade ambiental. Dessa forma, pode-se concluir que a presença do *Aegla franca* dentro do perímetro da APA-RC, criada especialmente para proteger o manancial de água de Franca/SP, tem relação direta com o bem estar da população.

A caracterização dos atributos abióticos e bióticos mostrou que a APA-RC possui diversas formações geológicas, uma complexa rede hídrica que fornece água para o abastecimento público do município, sete tipos de vegetação e fauna diversa com espécies de anfíbios, mamíferos e répteis em listas de espécies ameaçadas.

5.1.1.2 Ocupação humana

Há registros de que a ocupação do território onde está localizada a APA-RC se deu por volta de 1780 através da formação de um povoado que posteriormente deu origem ao que hoje é o município de Franca. CHIACHIRI (1967, p. 02) informa que na borda da mata, o velho rincão francano, situado na baixada do ribeirão das Canoas, nas divisas com as Gerais, pela fecundidade de seu solo, foi o primeiro ponto de estabelecimento dos montanheses[18].

Outra fonte importante em que há menção ao ribeirão das Canoas são os *Documentos Interessantes para a História de São Paulo* que narra a gênese do município de Franca ao explicar a questão sobre as divisas de São Paulo e Minas:

> Ao mesmo tempo pediu a creação de uma freguezia que depois tomou o nome do governador (...) ajuntando um mappa muito interessante em que vem figurados dois marcos no alto de um espigão entre o Rio São João de Jacuhy e o Sapucahymirim e o Ribeirão das Canoas, em posição dada por Luiz Diogo. (DOCUMENTOS INTERESSANTES PARA A HISTÓRIA DE SÃO PAULO, Volume XI, p. 79).

Atualmente, a APA-RC conta com uma população de aproximadamente 35.000 (trinta e cinco mil) habitantes dos quais aproximadamente 1.700 (mil e setecentos) residem na zona rural (CTPI, 2008).

A caracterização do uso e ocupação do solo da APA-RC[19] apontou que a maior porção do território encontra-se na zona rural do município de Franca/SP que, sob o ponto de vista socioeconômico, é destinado à agricultura. A área urbanizada é pouco extensa e localiza-se no sudoeste da APA-RC. O quadro 07 descreve o uso e ocupação da APA-RC, com menção aos produtos agrícolas cultivados e apresenta a porcentagem de cada uso e ocupação:

---

[18] Por montanheses o autor se refere aos mineiros que teriam vindo de Baependi, São João D´el Rei, Vila de São José, Congonhas, Lavras do Funil e de tantos outros termos e vilas mineiras.

[19] MAPA DE USO E OCUPAÇÃO DA APA DO RIO CANOAS FRANCA/SP

QUADRO 07 – USO E OCUPAÇÃO DO SOLO NA APA-RC

Descrição do uso e ocupação	Área em há	Porcentagem na APA-RC
Café	2.555,64	13,88%
Cana	844,02	4,584%
Eucalipto	229,54	1,247%
Laranja	1,56	0,008%
Milho	12,04	0,065%
Pasto	8.945,99	48,536%
Vegetação Nativa	4.680,90	25,424%
Estradas	34,06	0,018%
Área urbanizada	1.148,27	6,237%
TOTAL	**18.411,00**	**100%**

Elaborado pelo autor a partir de Bertelli e Carvalho Neto (2015).

Os pastos, distribuídos uniformemente, ocupam a maior extensão no território da APA-RC. A segunda maior ocupação do território é a vegetação nativa. Chama atenção duas extensas áreas de vegetação, localizadas próximas ao centro geográfico da APA-RC. Em terceiro lugar em extensão está a cultura de café, que se concentra nas porções mais altas do território. A cultura do café é uma cultura perene e pode facilmente ser conjugada com práticas conservacionistas. Finalizando, as culturas de a cana, eucalipto, laranja e o milho, somadas, não ultrapassam 10% da extensão do território da APA-RC.

Por conta de sua condição especial de manancial de abastecimento urbano de água para o município de Franca/SP, existem restrições em relação ao uso e ocupação do território da APA-RC. O Código de Meio Ambiente de Franca/SP determina a reversão dos esgotos e efluentes produzidos por loteamentos já instalados na Bacia do Rio Canoas para outras bacias que não as dos córregos protegidos, onde deverão receber tratamento. Além disso, é proibido que as propriedades localizadas na bacia do Rio Canoas que geram esgoto doméstico ou as propriedades rurais que geram dejetos de pocilgas ou afins os lancem *in natura* nos corpos d´água[20].

Outra limitação é em relação ao parcelamento do solo. Nos planos de parcelamento para fins de núcleos residenciais de recreio, da área total do terreno

[20] Art. 4º, § 2º e 3º da Lei Complementar nº 06/96 (Código de Meio Ambiente).

objeto do plano, deverá ser destinado o percentual mínimo de 20% para áreas verdes em glebas situadas na APA-RC. Ademais, nos planos de parcelamento para fins de núcleos residenciais de recreio o lote mínimo deverá ter 2.500 m^2, com frente mínima de 20m, exceto nas áreas consideradas de proteção de mananciais, onde cada lote deve ter, no mínimo, 5.000m² [21].

Destaca-se, por fim, a existência de uma unidade de conservação dentro da própria APA-RC: o Jardim Zoobotânico de Franca, que tem por objetivos, dentre outros, o de proteção da biodiversidade, através da preservação e resgate e banco genético de espécies florestais, e de refúgio e proteção da fauna.[22]

A caracterização da ocupação humana mostrou que a maior parte da APA-RC encontra-se na zona rural do município de Franca/SP e que a vegetação nativa é a segunda maior ocupação do solo. Mostrou ainda a existência de diversas restrições ao uso e ocupação (reversão do esgoto para fora da bacia do Rio Canoas, proibição de lançamento de dejeto de pocilgas *in natura*, e rígidas regras sobre parcelamento do solo) e a presença do Jardim Zoobotânico dentro do perímetro da APA-RC.

5.1.1.3 Legislação

Dispõe a legislação[23] que no município de Franca/SP o órgão executor é a Secretaria Municipal de Serviços e Meio Ambiente, ligada ao Poder Executivo e pertencente à administração direta. No dizer da norma, o Secretário Municipal de Serviços e Meio Ambiente de Franca/SP é o chefe da área de proteção ambiental do Rio Canoas e responsável pela designação dos conselheiros (*caput* do artigo 17 do Decreto 4340/02).

O primeiro organismo da administração municipal de Franca/SP com função específica de tratar das questões relativas ao meio ambiente foi a Coordenadoria de Meio Ambiente, criada pela Lei municipal 3537/89, que funcionou no âmbito da Secretaria de Planejamento Urbano e Meio Ambiente.

---

[21] Arts. 59 e 60 da Lei Complementar nº 137/08.
[22] Art. 3º da Lei municipal 5048/98.
[23] Art. 6º, III da Lei 9985/00

Em 1991 o órgão responsável pelas questões ambientais no município de Franca/SP deixou de ser uma coordenadoria ligada à Secretaria de Planejamento e passou a ter *status* de secretaria. Dessa forma, a Secretária de Obras Públicas e Meio Ambiente destinou-se às atividades de elaboração, execução (direta e indireta) e fiscalização de projetos de saneamento e de obras públicas de uso comum, às obras públicas de uso especial, à coordenação e execução do desenvolvimento paisagístico urbano e, por fim, à defesa ambiental, controle de elaboração de projetos de defesa ambiental, controle de ecossistema e tarefas afins[24]. No âmbito municipal, até hoje as atribuições permanecem as mesmas.

No que tange à legislação federal, destaca-se a Lei Complementar nº 140/11 que fixa normas para a cooperação entre a União, os Estados, o Distrito Federal e os Municípios nas ações administrativas decorrentes do exercício da competência comum relativas à proteção das paisagens naturais notáveis, à proteção do meio ambiente, ao combate à poluição em qualquer de suas formas e à preservação das florestas, da fauna e da flora, nos termos dos incisos III, VI e VII do caput e do parágrafo único do art. 23 da Constituição Federal.

Dispõe a referida norma que são ações administrativas dos municípios, dentre outras, executar e fazer cumprir, em âmbito municipal, as políticas nacional e estadual de meio ambiente e demais políticas nacionais e estaduais relacionadas à proteção do meio ambiente, exercer a gestão dos recursos ambientais no âmbito de suas atribuições, promover o desenvolvimento de estudos e pesquisas direcionados à proteção e à gestão ambiental, divulgando os resultados obtidos, elaborar o Plano Diretor, observando os zoneamentos ambientais, definir espaços territoriais e seus componentes a serem especialmente protegidos, promover e orientar a educação ambiental em todos os níveis de ensino e a conscientização pública para a proteção do meio ambiente e promover o licenciamento ambiental das atividades ou empreendimentos[25].

Por sua vez, a Lei Orgânica de Franca/SP determina que o município tem por objetivo, na área de seu território e de sua competência, proporcionar desenvolvimento, mediante a construção de uma comunidade livre, justa e solidária, fundamentada na autonomia, na cidadania, na dignidade da pessoa humana, nos

[24] Art. 7º da Lei municipal 3896/91.
[25] Art. 9º da Lei Complementar 140/11

valores sociais do trabalho, na livre iniciativa e no pluralismo político, assegurando que todo munícipe terá, nos termos da Constituição Federal, da Constituição Estadual, o direito a saúde, ao trabalho, à educação, ao lazer, ao transporte, à segurança, à proteção, à maternidade, à infância, à assistência aos desamparados, à moradia e ao meio ambiente equilibrado[26].

Mais adiante, ao tratar dos princípios gerais relativos à ordem econômica dispõe a referida norma que na promoção do desenvolvimento econômico, o município de Franca/SP agirá para proteger o meio ambiente, inclusive mediante tratamento diferenciado conforme o impacto ambiental dos produtos e serviços e de seus processos de elaboração e prestação[27]. Ainda no mesmo título, ao tratar da política urbana, mais precisamente do planejamento urbano, a norma estabelece que no estabelecimento de diretrizes e normas relativas ao desenvolvimento urbano, o município de Franca/SP assegurará, dentre outras medidas, a preservação, proteção e recuperação do meio ambiente urbano e cultural[28].

Prosseguindo as disposições sobre a ordem econômica, política urbana e planejamento urbano, indica a Lei Orgânica do município de Franca/SP que para assegurar as funções sociais da cidade, o Poder Executivo deverá utilizar os instrumentos jurídicos, tributários, financeiros e de controle urbanístico à disposição do município[29].

Especificamente sobre a política de desenvolvimento urbano a norma dispõe que o município deverá assegurar em suas diretrizes e normas a preservação, a proteção e a recuperação do meio ambiente natural e cultural, mediante a criação de áreas de especial interesse urbanístico, social, ambiental, histórico, turístico e de utilização pública e a participação das entidades comunitárias no estudo, no encaminhamento e na solução dos problemas, planos, programas e projetos que lhes sejam concernentes[30].

Ainda dispondo sobre elementos da ordem econômica, mas agora tratando de modo específico sobre o meio ambiente, os recursos hídricos e o saneamento, determina a Lei Orgânica que o município de Franca/SP, os munícipes bem como as

[26] Art. 1º - A, § 2º da Lei Orgânica do Município de Franca.
[27] Art. 154, V da Lei Orgânica do Município de Franca.
[28] Art. 166, III da Lei Orgânica do Município de Franca.
[29] Art. 168 da Lei Orgânica do Município de Franca
[30] Art. 169, III e IV da Lei Orgânica de Franca.

pessoas jurídicas que operem no município, têm a obrigação de preservar de forma natural e ou artificialmente o meio ambiente, de modo a garantir que as leis da ecologia operem livremente, restaurando automaticamente o equilíbrio ambiental, ao qual todos têm direito de fruição, cabendo ao Município criar mecanismos institucionais que possibilitem o exercício dessas obrigações, com ênfase no dever especial de preservar o meio ambiente para as atuais e futuras gerações[31].

Nesse sentido, com o propósito de assegurar a efetividade do direito de todos ao meio ambiente saudável, preservando-o para as atuais e futuras gerações, reconhece como obrigação do município a preservação e restauração dos processos ecológicos essenciais e provimento do manejo ecológico das espécies e ecossistemas bem como a definição, em lei complementar, dos espaços territoriais do município e seus componentes a serem especialmente protegidos[32].

Sobre os recursos hídricos, dispõe a Lei Orgânica do município de Franca/SP que para proteger e conservar as águas o município adotará, em conjunto com o Estado, medidas relativas que signifiquem a proteção da quantidade e qualidade das águas quando da elaboração de normas relativas a florestas, caça, pesca, fauna, conservação da natureza, defesa do solo e demais recursos naturais, sem prescindir da elaboração de estudo e implantação de um plano municipal diretor de mananciais que deverá conter o cadastro técnico das águas subterrâneas e de superfícies, com mapeando do local, vazão, qualidade físico-química, bacteriológica e orgânicas das águas[33].

A Lei Orgânica do município de Franca/SP garante ao munícipe o direito de usufruir de um meio ambiente ecologicamente equilibrado, reconhecendo a obrigação do município de agir para a proteção efetiva dos recursos naturais através da utilização de mecanismos, sobretudo jurídicos, como, por exemplo, a criação de espaços a serem especialmente protegidos, com a efetiva participação da sociedade na resolução dos problemas, objetivando garantir que as leis da ecologia possam operar livremente. Embora a norma não faça menção expressa ao conceito de Serviços Ecossistêmicos, garantir que as leis da ecologia possam operar livremente significa, sem dívida alguma, o respeito à dinâmica das Funções e Serviços

[31] Art. 185, § 2º da Lei Orgânica de Franca.
[32] Art. 185-A, I e II da Lei Orgânica de Franca.
[33] Art. 191, VI e VII da Lei Orgânica de Franca.

Ecossistêmicos prestados pela natureza, que se relacionam com o bem estar humano.

Ressalta-se que a presença de tais disposições na Lei Orgânica do município de Franca/SP faz com que todo ordenamento jurídico do município se alinhe a estes princípios, inclusive com a criação de normas que operacionalizem o cumprimento das referidas obrigações.

Dentre as normas, a que primeiro se destaca é o Código do Meio Ambiente que trata da proteção da fauna e da flora e assegura que o município possa instituir áreas de proteção ambiental, pertencente ao domínio público ou privado, podendo estabelecer normas, limitando ou proibindo implantação e funcionamento de indústrias potencialmente poluidoras, capazes de afetar mananciais de água a implantação de loteamentos ou parcelamentos de áreas urbanizáveis, a realização de obras de terraplanagem e a abertura de canais ou barragens, quando essas iniciativas importarem em sensível alteração das condições ecológicas locais, o exercício de atividades capazes de provocar uma acelerada erosão de terras ou um acentuado assoreamento das coleções hídricas e o exercício de atividades, como a caça, a pesca e a aplicação de agrotóxicos, que ameacem diminuir ou extinguir espécies da biota[34].

Nesse sentido criou-se a APA-RC:

> Art. 55 - Fica criada, no Município de Franca, a Área de Proteção Ambiental da Bacia do Rio Canoas, tendo em vista a sua importância para o abastecimento de água potável para a população francana.
> §1º - A Área de Proteção Ambiental da Bacia do Rio Canoas é a drenada pelo Rio Canoas e seus afluentes no Município de Franca, sendo seus limites os determinados no parágrafo único do artigo 2º da Lei nº 4.420, de 07/04/94.
> §2º - O Poder Executivo estabelecerá por decreto, dentro de cento e vinte dias, a contar da publicação desta Lei, a regulamentação desta Área de Proteção Ambiental, ouvido o COMDEMA.
> §3º - Ao longo dos reservatórios destinados ao abastecimento urbano, fica criada uma Área de Proteção Especial (APE), com dois mil metros de largura mínima, na qual os terrenos deverão ter o modulo mínimo de dois e meio hectares.
> §4º - A Secretaria Municipal do Meio Ambiente e de Projetos Especiais providenciará o repovoamento e manejo sustentado da ictofauna do reservatório da bacia voltada para a pesca esportiva e amadora nos moldes do artigo 58, inciso II.

A caracterização da legislação mostrou que o órgão executor no âmbito da administração pública de Franca/SP é Secretaria Municipal de Serviços e Meio

[34] Art. 54 da Lei Complementar nº 09/96

Ambiente e que a APA-RC foi criada pelo art. 55 do Código Municipal do Meio Ambiente.

5.1.2 – Conselho gestor (COMDEMA)

A APA-RC não dispõe de um conselho gestor. Dessa forma, para que fosse possível testar o modelo proposto, foi considerado o Conselho Municipal de Desenvolvimento Sustentável (COMDEMA) como exercendo a função do conselho gestor. Essa possibilidade está prevista no § 6º do art. 17 de Decreto 4340/02.

A primeira versão de um conselho para tratar de questões relativas ao meio ambiente, no âmbito do município de Franca/SP, foi apresentada pela Lei 3084/87 que o concebeu como um conselho consultivo, com poucas atribuições e poucos membros. Dez anos mais tarde, através da Lei 4850/97, a estrutura foi alterada: o conselho passou a ser consultivo e deliberativo, com aumento expressivo das atribuições e dos membros. A composição do COMDEMA mudou desde sua primeira versão, sempre com incremento das atribuições e do número de seus membros.

O quadro 08 ilustra a evolução:

QUADRO 08 – EVOLUÇÃO DA QUANTIDADE DE MEMBROS NO COMDEMA

LEI MUNICIPAL	TOTAL DE MEMBROS	REPRESENTANTES DO PODER PÚBLICO	REPRESENTANTES DA SOCIEDADE CIVIL
4850/97	17	08	09
6124/04	20	12	08
7612/11	24	12	12
8275/15	26	13	13

Elaborado pelo autor a partir das Leis municipais 4850/97, 6124/02, 7612/11 e 8275/15.

Embora a atual configuração do COMDEMA seja a descrita pela Lei municipal 8275/15, este estudo utilizou a configuração descrita na Lei 7612/11, utilizada no biênio 2013/2014, conforme Portaria nº 128 de 16 de abril de 2013, conforme descreve o quadro 09:

QUADRO 09 – COMPOSIÇÃO DO COMDEMA SEGUNDO A LEI MUNICIPAL 7612/11

REPRESENTANTES DO PODER PÚBLICO	REPRESENTANTES DA SOCIEDADE CIVIL
01 (um) representante da unidade administrativa municipal da área de urbanização e habitação urbana; 01 (um) representante da unidade administrativa municipal da área de meio ambiente; 01 (um) representante da unidade administrativa municipal da área de desenvolvimento; 01 (um) representante da unidade administrativa municipal da área de educação; e) 01 (um) representante da EMDEF – Empresa Municipal para o Desenvolvimento de Franca; 01 (um) representante do CBH/SMG – Comitê da Bacia Hidrográfica do Sapucaí Mirim/Grande; 01 (um) representante do CBRN – Coordenadoria de Biodiversidade e Recursos Naturais; 01 (um) representante da CETESB – Companhia de Tecnologia e Saneamento Ambiental do Estado de São Paulo; 01 (um) representante da SABESP - Companhia de Saneamento Básico do Estado de São Paulo; 01 (um) representante da Polícia Militar Ambiental; 01 (um) representante da UNI-FACEF – Centro Universitário de Franca; 01 (um) representante da UNESP - Universidade Estadual Paulista “Júlio de Mesquita Filho”.	03 (três) representantes de entidades ambientalistas; 02 (dois) representantes de sindicatos dos trabalhadores; 02 (dois) representantes de sindicatos patronais; 02 (dois) representantes dos clubes de serviços; 01 (um) representante dos movimentos sociais e populares; 01 (um) representante da Universidade de Franca - UNIFRAN 01 (um) representante da AERF - Associação dos Engenheiros, Arquitetos e Agrônomos de Franca.

Elaborado pelo autor a partir da Lei municipal 7612/11.

No mesmo sentido, embora as atuais atribuições do COMDEMA tenham sido alteradas pela Lei municipal 8275/15, para efeitos deste estudo foram consideradas as atribuições do art. 2º da Lei municipal 4850/97, também utilizada na última formação do COMDEMA, para o biênio 2013/2014.

As atribuições do COMDEMA, nos termos da Lei municipal 4850/97 são apresentadas no quadro 10:

QUADRO 10 – ATRIBUIÇÕES DO COMDEMA

ATRIBUIÇÕES DO COMDEMA
- Formular diretrizes da Política Ambiental do Município, definindo prioridades e controlando as ações de execução; - Sugerir e colaborar na elaboração de leis, normas e procedimentos, ações destinadas à recuperação, melhoria ou manutenção da qualidade ambiental, observadas as legislações federal, estadual e municipal, inclusive quanto às políticas ambientais básicas; - Fiscalizar o cumprimento das leis, normas e procedimentos a que se refere o item anterior; - Solicitar à comunidade técnico-científica, o suporte complementar às ações executivas do município na área ambiental e na área do saneamento básico; - Repassar subsídios, a título de esclarecimento, para a defesa do meio ambiente, aos órgãos públicos, privados e à comunidade em geral; - Julgar as penalidades previstas em lei, decorrentes de infrações ambientais municipais, respeitando as competências estadual e federal; - Informar à comunidade e aos órgãos competentes, federal, estadual e municipal, sobre a existência de áreas degradadas ou ameaçadas de degradação, após urgente análise técnica, propondo medidas para a sua recuperação; - Propor e analisar a celebração de convênios, contratos e acordos com as entidades públicas e privadas de pesquisa e de atividades ligadas à defesa ambiental; - Propor e colaborar na execução de programas educativos e culturais que visem a preservação e melhoria da qualidade ambiental; - Deliberar, com base em estudos técnicos, sobre o uso, ocupação e parcelamento de solo, no que se refere às áreas de interesse ambiental; - Propor ao Executivo Municipal a instituição de unidades de conservação, visando a proteção de sítios de beleza excepcional, dos mananciais, do patrimônio histórico, artístico e arqueológico, assim como áreas representativas de ecossistemas destinados à realização de pesquisas básicas e aplicadas à ecologia; - Realizar e coordenar as audiências públicas, quando regularmente solicitadas, visando garantir a participação da comunidade nas decisões sobre a instalação de atividades que potencialmente causem impactos ambientais; - Acionar os órgãos competentes para localizar, reconhecer, mapear e inventariar em cadastro, os recursos naturais existentes no Município; - Manifestar-se sobre Estudo e Relatório de Impacto Ambiental (EIA/RIMA), nos termos do Artigo 1º da Resolução CONAMA 001, de 23 de janeiro de 1986; - Receber denúncias feitas pela população sobre danos infringidos ao ambiente, diligenciando pela sua apuração aos órgãos competentes; - Opinar sobre realização de estudos alternativos, visando aquilatar o impacto ambiental de projetos públicos ou privados, requisitando das entidades envolvidas as informações necessárias ao exame da matéria; - Deliberar sobre a conveniência e a oportunidade de implementação de serviços, bem como a criação de entidades governamentais e realização de consórcios intermunicipais regionalizados de atendimento; - Administrar o Fundo Municipal do Meio Ambiente, alocando os recursos para os programas das entidades governamentais e repassando verbas para as entidades não governamentais; - Sugerir modificações nas estruturas das secretarias e órgãos da administração ligados à área ambiental; - Opinar sobre o orçamento municipal, no que se refere às dotações destinadas às áreas de proteção, conservação e melhoria do meio ambiente e de seu desenvolvimento sustentável; - Opinar sobre a destinação de recursos e espaços públicos para as programações voltadas a área ambiental; - Exigir prestação de contas das verbas repassadas através do Fundo Municipal do Meio Ambiente, nos termos da legislação vigente; - Dar posse aos membros do COMDEMA; - Manter rigoroso controle da captação e da aplicação dos recursos do Fundo Municipal do Meio Ambiente, sob sua administração; - Fiscalizar a aplicação das determinações constantes do Código do Meio Ambiente do Município de Franca;

Elaborado pelo autor a partir da Lei municipal 4850/97.

O comando do § 6º do artigo 17 de Decreto 4340/02 exige que as competências do Conselho Municipal de Meio Ambiente incluam as competências especificadas no art. 20 do referido decreto.

No presente caso, as nove competências atribuídas aos conselhos gestores, previstas no art. 20 do Decreto 4340/02, não encontram correspondência entre as atribuições do COMDEMA acima descritas.

As competências dos conselhos gestores possuem um caráter de especificidade, ou seja, guardam estreita relação com o território da unidade de conservação. Para exemplificar, cita-se as competências relativas à elaboração de seu regimento, ao acompanhamento da elaboração, implementação e revisão do plano de manejo, à busca da integração da unidade de conservação com as demais unidades e espaços territoriais especialmente protegidos, e, por fim ao esforço para compatibilizar os interesses dos diversos seguimentos sociais.

Ademais, no presente caso, estando o COMDEMA a exercer a função de conselho gestor, é de difícil aplicação o comando contido no § 5º art. 15 da Lei 9985/00 que exige a presença de representantes da população residente na APA em seu conselho gestor.

A caracterização do conselho gestor a partir da composição do COMDEMA apontou dois óbices: (i) as atribuições do COMDEMA não correspondem tampouco contém as atribuições do art. 20 do Decreto 4340/02; (ii) na composição do COMDEMA analisada não havia nenhum representante da população residente na APA-RC (exigência do § 5º do art. 15 da Lei 9985/00).

5.2 ANÁLISE DA LEGITIMIDADE DO COMDEMA NA FUNÇÃO DE CONSELHO GESTOR DA APA-RC

O segundo procedimento utilizou a caracterização das variáveis exógenas e do conselho gestor, possibilitadas pelo modelo proposto, para analisar a legitimidade do COMDEMA na função de conselho gestor da APA-RC. O conceito de legitimidade utilizado foi o de Wolker (1994, p. 184):

> Enfim, a construção crítica de uma legitimidade democrática que venha a fundamentar o Poder Público e o Direito justo tem seu ponto de referência deslocado da antiga lógica tecno-formal para uma legitimidade “instituinte”, formada no justo consenso da comunidade e num sistema de valores aceitos e compartilhados por todos. Não se trata mais de identificar e reduzir o conceito de legitimidade ao aspecto simplesmente jurídico, ou

> seja, a estrita vinculação com a validade e a eficácia enquanto produção de efeitos normativos. Numa cultura jurídica pluralista, democrática e participativa, a legitimidade não se funda na legalidade positiva, mas resulta da consensualidade das praticas sociais instituintes e das necessidades reconhecidas como “reais”, “justas” e éticas.

O referido autor faz distinção entre os conceitos de legalidade e legitimidade. Para Wolker (1994), legalidade é, fundamentalmente, o acatamento a uma estrutura normativa posta, enquanto a legitimidade incide na consensualidade das ideias e nos fundamentos.

No contexto do referencial teórico utilizado neste estudo, o consenso da comunidade e o sistema de valores aceitos e compartilhados por todos é a Constituição da República Federativa do Brasil. A Constituição definiu o meio ambiente como bem de uso comum, elegeu sua defesa como princípio da ordem econômica e assegurou a existência de espaços a serem especialmente protegidos.

No que tange aos espaços especialmente protegidos, denominados pela legislação de unidades de conservação, dispõe a lei que estes espaços deverão ser utilizados para promover o desenvolvimento sustentável a partir dos recursos naturais e a utilização dos princípios e praticas de conservação da natureza ao processo de desenvolvimento. Nesse sentido, resta claro que um conselho gestor será legítimo na medida em que sua composição propiciar o cumprimento das previsões constitucionais e infraconstitucionais.

A configuração do COMDEMA utilizada para o teste foi a descrita na Lei Municipal 7612/11, com os membros indicados pela portaria 128/13. Inicialmente, foram consultados os regramentos[35] dos membros do COMDEMA, ou seja, dos representantes dos órgãos públicos e da sociedade civil.

A síntese das missões/objetivos/finalidades/competências/atribuições dos membros do COMDEMA está expressa no quadro 11:

[35] Regramento, neste caso, significa o documento que descreve as missões/objetivos/finalidades/competências/atribuições dos membros do COMDEMA.

QUADRO 11 – SÍNTESE DAS MISSÕES/OBJETIVOS/FINALIDADES/COMPETÊNCIAS/ATRIBUIÇÕES DOS MEMBROS DO COMDEMA.

REPRESENTANTES DO PODER PÙBLICO E DA SOCIEDADE CIVIL, CONFORME LEI 7612/11 E PORTARIA 128/13	MISSÃO/OBJETIVOS/FINALIDADES/COMPETÊNCIA/ ATRIBUIÇÕES CONFORME SEUS REGRAMENTOS
Unidades administrativas municipal da área de (i) urbanismo e habitação urbana, (ii) meio ambiente, (iii) desenvolvimento e (iv) educação	Síntese das competências (art. 7º da Lei Orgânica do Município de Franca): organizar-se juridicamente, decretar leis, atos e medidas de seu peculiar interesse; legislar sobre assuntos de interesse local; organizar e prestar os serviços públicos de forma centralizada ou descentralizada; estabelecer normas de edificação, de loteamento, de zoneamento, bem como as diretrizes urbanísticas convenientes à ordenação de seu território; estabelecer normas de prevenção e controle do ecossistema; disciplinar a limpeza dos logradouros públicos, a coleta do lixo domiciliar, industrial e hospitalar; licenciar estabelecimentos industriais, comerciais e outros, cassar os alvarás de licença dos que se tornarem danosos à saúde, à higiene e ao bem-estar público e aos bons costumes; expedir e cassar licenças de instalação e funcionamento; elaborar e executar a política de desenvolvimento urbano com o objetivo de ordenar as funções sociais das áreas habitadas do Município e garantir o bem estar de seus habitantes; elaborar e executar o plano diretor como instrumento básico da política de desenvolvimento e de expansão urbana e de planificação do ambiente rural.
EMDEF	Síntese dos objetivos (§1º do art. 1º da Lei 2320/75): executar obras, serviços e demais serviços que lhe forem determinados pelo Chefe do Executivo.
CBH/SMG	Síntese dos objetivos (art. 3º do Estatuto): promover o gerenciamento dos recursos hídricos; adotar a bacia hidrográfica como unidade físico-territorial de planejamento e gerenciamento; reconhecer o recurso hídrico como um bem público; apoiar o rateio do custo das obras de aproveitamento múltiplo de interesse comum ou coletivo; defender o direito à compensação financeira em favor dos municípios afetados por áreas inundadas resultantes da implantação de reservatórios artificiais; compatibilizar o gerenciamento dos recursos hídricos com o desenvolvimento regional e com a proteção do meio ambiente; promover a utilização múltipla dos recursos hídricos, superficiais e subterrâneos, assegurando o uso prioritário para o abastecimento das populações; promover a maximização dos benefícios econômicos e sociais resultantes do aproveitamento múltiplo dos recursos hídricos; promover a integração das ações na defesa contra eventos hidrológicos críticos; estimular a proteção dos recursos hídricos contra ações que possam comprometer o uso múltiplo atual e futuro; promover e divulgar a educação ambiental na área de sua atuação, em todos os níveis.
CBRN	Atribuições (art. 41 do Decreto 57.933/12): planejar, coordenar, monitorar e orientar a aplicação de normas e políticas, bem como a execução de planos, programas, projetos e ações relacionados à proteção e à recuperação dos recursos naturais, ao uso sustentável e à conservação da biodiversidade; expedir autorizações relativas à fauna silvestre.
CETESB	Síntese dos objetivos (art. 2º do Estatuto): proceder a licenciamentos ambientais; autorizar supressão vegetal; emitir alvarás em áreas de proteção de mananciais; fiscalizar e impor penalidades; executar monitoramento ambiental; executar exames necessários ao licenciamento; desenvolver estudos e pesquisas; expedir normas técnicas.
SABESP	Síntese dos objetivos (art. 2º do Estatuto): prestar serviços de saneamento básico; através do abastecimento de água, esgotamento sanitário, drenagem e manejo de águas pluviais urbanas, limpeza urbana e manejo de resíduos sólidos.
Polícia Militar Ambiental	Competência (art. 195 da Constituição do Estado de São Paulo): prevenir e repreender infrações cometidas contra o meio ambiente.
Uni-Facef	Síntese dos objetivos (Cap. II do Estatuto): criar, construir e difundir o saber e a cultura nos campos de sua atuação.
Unesp	Síntese dos objetivos (art. 2º do Estatuto): criar e transmitir o saber e a cultura por meio do ensino, da pesquisa e da extensão; oferecer ensino público, gratuito e de qualidade, sem discriminação de qualquer natureza; formar cidadãos capacitados para o exercício da investigação e das diferentes profissões; privilegiar e estimular a atividade intelectual e a reflexão continuada sobre a sociedade brasileira, defendendo e promovendo a cidadania, os direitos humanos e a justiça social; promover atividades de extensão e de articulação com a comunidade.

Entidades ambientalistas – ABES	Síntese das missões (art. 2º do Estatuto): promover atividades de fomento à tecnologia e de intercâmbio entre profissionais; discutir questões politico-institucionais da área de saneamento e meio ambiente; divulgar informações sobre engenharia sanitária e ambiental.
Entidades ambientalistas - Associação de Ciclismo de Franca	O PESQUISADOR NÃO TEVE ACESSO AO DOCUMENTO.
Entidades ambientalistas – Idesufran	Síntese das finalidades (art. 3º do Estatuto): promoção da assistência social; difundir conceitos como ecologia e análogos; promoção do desenvolvimento sustentável no município de Franca/SP; assessorar a integração do setor público com o privado visando a defesa do meio ambiente; integrar as atividades econômicos em prol da sustentabilidade; elaborar e administrar processos de desenvolvimento; desenvolver atividades de apoio social; promover a democratização da informática; desenvolver a função de incubadora de empresas.
Sindicato dos trabalhadores – SEESP	Síntese dos objetivos (art. 3º do Estatuto): promover a unidade da categoria profissional; estimular a integração entre as categorias; participar de entidades interestaduais; colaborar os órgãos de apoio sindical; manter serviços de assistência jurídica aos associados; desenvolver cursos de especialização; promover contratos coletivos de trabalho; representar os interesses da categoria; atuar na defesa do papel estratégico da tecnologia; promover e proteger a tecnologia nacional; colaborar com a sociedade na solução dos problemas relacionados com a Engenharia; colaborar com a solidariedade entre os povos; lutar pela defesa das liberdades individuais.
Sindicato dos trabalhadores – SINTAEMA	O PESQUISADOR NÃO TEVE ACESSO AO DOCUMENTO.
Sindicatos patronais – AMCOA	Síntese das finalidades (art. 2º do Estatuto): organizar o sistema operacional dos curtumes; promover a arrecadação financeira necessária para as atividades; reivindicar junto aos poderes o fornecimento de bens e serviços; promover a defesa dos direitos dos associados; prestar serviços aos associados.
Sindicatos patronais - Sindicato Rural de Franca	Síntese dos objetivos (art. 2º do Estatuto): estudar medidas cabíveis aos interesses dos produtores rurais, constituindo-se em defensor e cooperador de tudo quanto possa concorrer para a prosperidade da categoria que representa; promover a adoção de regras e normas que visem elevar os índices de produtividade da atividade rural; promover a solução por meios conciliatórios dos dissídios concernentes às atividades compreendidas em seu âmbito de representação; manter os serviços que possam ser úteis aos associados;
Representante dos clubes de serviços - Lions Clube de Franca Sobral	Síntese dos objetivos (art. 5º do Estatuto): criar um espírito de compreensão entre os povos da Terra; incentivar os princípios da cidadania; unir os clubes pelos laços de amizade; promover um fórum para discussão de assuntos de interesse público; incentivar as pessoas a servir a suas comunidades.
Clubes de serviços - Rotary Club de Franca Novas Gerações	Síntese das finalidades (art. 2º do Estatuto): prestar serviços a comunidade local e mundial; desenvolver o programa social do Rotary; colaborar para a fundação e manutenção de clubes de Interact e Rotaract ; promover atividades culturais, dentre outras, visando promover a melhoria do meio ambiente e bem estar social.
Movimentos sociais e populares - Associação dos Moradores do Pq. V. Leporace	Síntese dos objetivos (art. 4º do Estatuto): congregar moradores que lutam por melhoria na qualidade de vida; estimular e apoiar a defesa dos interesses comunitários; proporcionar a ampliação da organização comunitária; prestar assessoria aos moradores; propiciar espaços de reflexão; proporcionar dados e informações para ampliação da participação dos moradores junto aos órgãos oficiais; participar de estudos que promovam avaliação da realidade local; encaminhar as demandas dos associados ao poder público; elaborar projetos de âmbito local; promover seminários e debates; defender o meio ambiente; participar ativamente de todos os Conselhos Municipais.
Unifran	O PESQUISADOR NÃO TEVE ACESSO AO DOCUMENTO.
AERF	Síntese dos objetivos (art. 2º do Estatuto): congregar as categorias dos engenheiros; representar e defender os interesses dos associados; colaborar com o CREA-SP; promover desenvolvimento tecnológico; promover estudos e pesquisas; zelar pela ética profissional; criar e manter entidade de tecnologia de interesse social; cooperar com as autoridades, em todos os níveis; colaborar com a comunidade na busca de soluções para o desenvolvimento econômico social; oferecer apoio técnico aos órgãos públicos.

Elaborado pelo autor a partir da Lei Orgânica do município de Franca/SP, da Constituição do Estado de São Paulo, do Decreto Estadual nº 57.933/12 e dos Estatutos das Associações e Órgãos Públicos.

Com base no conteúdo do quadro 11 foram realizados os seguintes questionamentos: (i) em relação à variável exógena legislação: há enquadramento dos membros do COMDEMA na previsão dos §§ 1º e 2º do art. 17 do Decreto 4340/02? (ii) em relação à variável exógena atributos abióticos e bióticos: existe nas missões/objetivos/finalidades/competências/atribuições dos membros do COMDEMA disposições relativas ao meio ambiente?

O quadro 12 apresenta as respostas:

QUADRO 12 – RELAÇÃO ENTRE O CONTEÚDO DAS MISSÕES/OBJETIVOS/FINALIDADES/COMPETÊNCIAS/ATRIBUIÇÕES DOS MEMBROS DO COMDEMA E AS VÁRIÁVEIS EXÓGENAS LEGISLAÇÃO E ATRIBUTOS ABIÓTICOS E BIÓTICOS

MEMBROS DO COMDEMA (SEGUNDO MISSÕES/ OBJETIVOS/FINALIDADES/ COMPETÊNCIAS/ATRIBUIÇÕES DESCRITAS NO QUADRO – 11)	Enquadra-se na previsão dos §§ 1º e 2ª do art. 17 do Decreto 4340/00? (VARIÁVEL EXÓGENA – LEGISLAÇÃO)	Tem em seu regramento objetivos/competências/atribuições relativos ao meio ambiente? (VARIÁVEL EXÓGENA – ATRIBUTOS ABIÓTICOS E BIÓTICOS)
Representantes da unidade administrativa municipal da área de (i) urbanismo e habitação urbana, (ii) meio ambiente, (iii) desenvolvimento e (iv) educação	SIM	SIM
Representante da EMDEF	SIM	NÃO
Representante CBH/SMG	SIM	SIM
Representante do CBRN	SIM	SIM
Representante CETESB	SIM	SIM
Representante SABESP	SIM	SIM
Representante da PM Ambiental	SIM	SIM
Representante do Uni-Facef	SIM	NÃO
Representante da Unesp	SIM	NÃO
Representante de entidades ambientalistas – ABES	SIM	SIM
Representante de entidades ambientalistas - Associação de Ciclismo de Franca	X	X

Representante de entidades ambientalistas – Idesufran	SIM	SIM
Representante de sindicato dos trabalhadores – SEESP	SIM	NÃO
Representante de sindicato dos trabalhadores – SINTAEMA	X	X
Representante dos sindicatos patronais – AMCOA	SIM	NÃO
Representante dos sindicatos patronais - Sindicato Rural de Franca	SIM	NÃO
Representante dos clubes de serviços - Lions Clube de Franca Sobral	SIM	NÃO
Representante dos clubes de serviços - Rotary Club de Franca Novas Gerações	SIM	SIM
Representante dos movimentos sociais e populares - Associação dos Moradores do Pq. V Liporace	SIM	SIM
Representante da Unifran	X	X
Representante da AERF	SIM	NÃO

Elaborado pelo autor a partir dos dados apresentados no tópico 4.1 e Quadro – 11.

O conteúdo dos regramentos dos membros do COMDEMA relacionado com as questões expressas no quadro 12 demonstrou que a variável exógena legislação encontrou correspondência completa na composição do COMDEMA, pois as determinações contidas nos parágrafos 1º e 2º do art. 17 do Decreto 4340/02 foram cumpridas. Entretanto, em relação à variável exógena atributos abióticos e bióticos, a correspondência foi parcial, pois oito dos vinte e um regramentos consultados não atribuíam aos seus membros missões/objetivos/finalidades/competências sobre questões relativas ao meio ambiente. Assim, com base no conceito de legitimidade de Wolker (1994) pode-se considerar que não há legitimidade do COMDEMA na função de conselho gestor. Isso porque ausente a relação da variável exógena atributos abióticos e bióticos com um terço dos membros do COMDEMA ficam prejudicados os objetivos do art. 4º da lei 9985/00 e os objetivos da APA de proteger a diversidade biológica, disciplinar o processo de ocupação e assegurar a sustentabilidade do uso dos recursos naturais.

Os resultados da aplicação dos dois procedimentos utilizados para testar o modelo para análise e regulamentação de conselhos gestores de área de proteção ambiental estão sintetizados na figura 10:

FIGURA 10 – RESULTADOS DA APLICAÇÃO DOS DOIS PROCEDIMENTOS PARA O TESTE DO MODELO PARA ANÁLISE E REGULAMENTAÇÃO DE CONSELHOS GESTORES À APA-RC

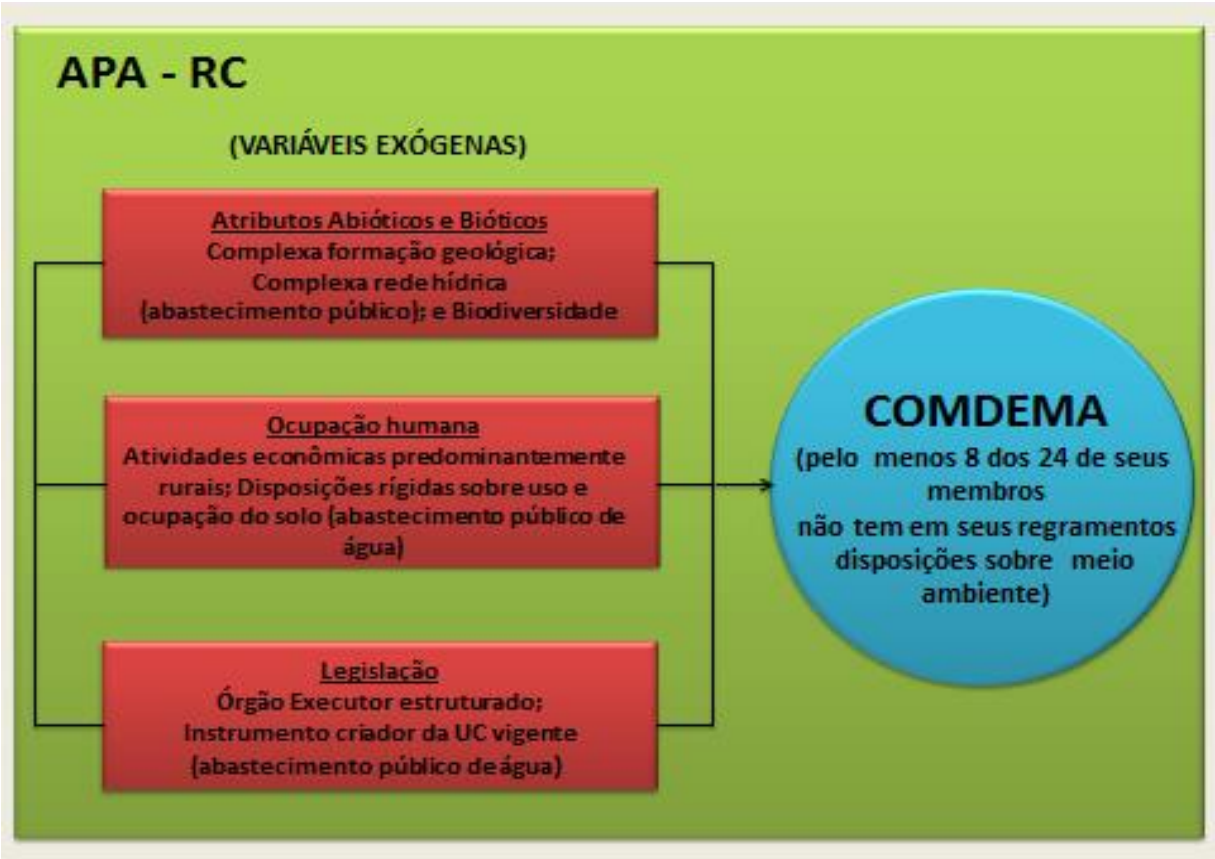

Elaborado pelo autor com base nos resultados da aplicação do quadro para análise e regulamentação e Conselhos Gestores de APAs à APA-RC.

6 CONSIDERAÇÕES FINAIS

O presente estudo abordou a relação entre as unidades de conservação, mais precisamente a categoria de área de proteção ambiental, com a sustentabilidade local, a partir da necessidade de regulamentação de seus conselhos gestores. As fontes do referencial teórico foram documentos internacionais publicados pela UICN e pela ONU/PNUMA, a legislação brasileira, especialmente a Constituição Federal de 1988, a Lei da Política Nacional do Meio Ambiente, a Lei do Sistema das Unidades de Conservação e seu decreto regulamentador e estudos de diversas disciplinas sobre unidades de conservação e sustentabilidade.

Os resultados das reflexões teóricas e da análise dos dados oficiais do Cadastro Nacional das Unidades de Conservação indicaram que menos da metade das áreas de proteção ambiental em todas as esferas de governo dispõem de conselhos gestores.

Considerando a complexidade e a peculiaridade da norma ambiental foi proposto, com base na teoria da gestão dos bens coletivos, um modelo para análise e regulamentação de conselhos gestores de áreas de proteção ambiental. A área de proteção ambiental do Rio Canoas em Franca/SP foi utilizada para testar o modelo. No procedimento de caracterização foram utilizados dados secundários.

A visão pré-analítica, advinda da Economia Ecológica, propiciou a conclusão de que o Planeta Terra é um sistema materialmente fechado e que o processo econômico tem natureza entrópica. Tais conclusões realçaram a importância do capital natural, das funções e serviços ecossistêmicos, que constituem a base de sustentação da vida e encontram-se protegidos pelas unidades de conservação.

A leitura dos documentos publicados pela UICN propiciou concluir que as áreas protegidas evoluíram de uma concepção que defendia seu total isolamento, para uma categorização baseada nos objetivos da gestão e na graduação da intervenção humana, o que possibilitou sua integração ao processo de desenvolvimento.

Da leitura dos documentos publicados pela ONU/PNUMA sobre sustentabilidade concluiu-se que a partir do último terço do século XX, o meio ambiente passou a ser considerado nas políticas sobre desenvolvimento e que

princípios sobre a necessidade de conservação ambiental e participação popular em sua gestão tiveram por escopo propiciar a harmonização entre questões econômicas, sociais e ambientais.

As normas utilizadas no referencial teórico possibilitaram concluir que os conceitos de áreas protegidas e de sustentabilidade, inicialmente desenvolvidos no âmbito internacional, foram plasmados no ordenamento jurídico brasileiro. Há previsão constitucional para criação de espaços a serem especialmente protegidos e previsão infraconstitucional sobre áreas protegidas como instrumento da política nacional do meio ambiente, com tratamento legislativo específico sobre seu sistema. Também no âmbito constitucional houve a recepção de uma série de princípios sobre conservação ambiental, participação popular e desenvolvimento sustentável.

A legislação específica sobre áreas protegidas, denominadas unidades de conservação pela norma brasileira, representa um sistema com órgãos, objetivos, diretrizes, formas de criação e gestão, cadastros de informações e categorização de unidades de conservação. Concluiu-se assim que as determinações constitucionais encontram-se positivadas de forma clara no nível infraconstitucional.

Das categorias previstas na norma brasileira, destacou-se a área de proteção ambiental, cujo objetivo é assegurar a sustentabilidade do uso dos recursos naturais. O referencial teórico, composto por documentos que tratam especificamente sobre esta categoria, e que relatam experiências de sua implantação no Brasil e no mundo, indicam sua contribuição para a gestão democrática de seu território, através da compatibilização entre conservação ambiental e desenvolvimento. A conclusão aqui, obtida através dos resultados relatados nos estudos descritos no referencial teórico, demonstra que a área de proteção ambiental pode contribuir com o desenvolvimento regional.

Porém, ao se aprofundar a análise dos estudos paradigmáticos, verificou-se que um órgão é fundamental para que a área de proteção ambiental possa contribuir com o desenvolvimento regional: o conselho gestor.

O referencial teórico demonstrou que os conselhos gestores de unidades de conservação são espécies do gênero conselhos gestores de políticas públicas e que possibilitam, em seu âmbito, o exercício da democracia deliberativa. Eis a importância dos conselhos gestores de áreas de proteção ambiental no âmbito do

desenvolvimento regional: representam uma arena responsável pela gestão de um determinado território, com características ambientais, econômicas e sociais relevantes, através da compatibilização entre desenvolvimento e conservação ambiental. A conclusão acerca do referencial teórico sobre os conselhos gestores de unidades de conservação é a de que se trata de um instrumento fundamental para a concretização da sustentabilidade de seus territórios.

Entretanto, os relatórios do cadastro nacional das unidades de conservação mostraram que mais da metade das áreas de proteção ambiental não possuem conselhos gestores. Nesse sentido, a partir da conclusão sobre a importância dos conselhos gestores e dos dados quanto à sua parca regulamentação é que se justificou a proposta de um modelo para análise e regulamentação dos conselhos gestores de áreas de proteção ambiental.

Aplicado à área de proteção ambiental do Rio Canoas no município de Franca/SP, o modelo possibilitou a caracterização das variáveis exógenas e de uma das possibilidades de regulamentação do conselho gestor: o COMDEMA na função de conselho gestor.

Os resultados do teste do primeiro procedimento apontaram, através da caracterização das variáveis exógenas, que o abastecimento público de água para o município de Franca/SP tem relação com todas as variáveis exógenas caracterizadas: (i) relaciona-se com os atributos abióticos e bióticos, por conta da complexa rede hídrica, composta por diversos corpos d´agua presentes no território, o que possibilita a captação em dois pontos; (ii) relaciona-se com a ocupação humana, pois a legislação municipal dispõe de normas rígidas sobre o uso e ocupação solo no perímetro da área de proteção ambiental do Rio Canoas; (iii) relaciona-se com a legislação, pois a caracterização com base no modelo mostrou que o município de Franca/SP dispõe de um órgão executor estruturado, apto a chefiar a área de proteção ambiental do Rio Canoas, criada especialmente para a proteção do manancial de abastecimento público de água.

A caracterização do COMDEMA na função de conselho gestor demonstrou a existência de dois óbices legais: (i) as competências do COMDEMA não abarcam as competências dos conselhos gestores, previstas no art. 20 do Decreto 4340/02; (ii)

dentre seus membros não havia nenhum que fosse oriundo da APA-RC (condição prevista no § 5º do artigo 15 da Lei 9985/00.

O resultado do teste do segundo procedimento possibilitou considerações acerca da legitimidade do COMDEMA da função de conselho gestor. O quadro 12 demonstrou que 8 dos 21 regramentos dos membros do COMDEMA consultados tinham relação com a variável exógena atributo abióticos e bióticos. Constatado que as missões/objetivos/finalidades/competências/atribuições de pelo menos um terço dos membros do COMDEMA não continham disposições sobre a variável exógena atributos abióticos e bióticos, fica prejudicada sua legitimidade para figurar como conselho gestor da área de proteção ambiental do Rio Canoas, face aos mandamentos constitucionais e aos objetivos do próprio sistema nacional das unidades de conservação.

Embora pudesse haver legalidade no exercício pelo COMDEMA da função de conselho gestor, pelo atendimento aos comandos dos parágrafos 1º e 2º do artigo 17 do Decreto 4340/02, não haveria legitimidade, porque a ausência de correspondência entre a variável exógena atributos abióticos e bióticos e os regramentos de um terço dos membros do COMDEMA compromete sobremaneira a promoção do desenvolvimento sustentável a partir dos recursos naturais e a promoção da utilização de práticas de conservação da natureza no processo de desenvolvimento. Compromete ainda a própria função da área de proteção ambiental de proteger a diversidade biológica, disciplinar o processo de ocupação e assegurar a sustentabilidade dos recursos naturais.

Por fim, face às considerações sobre a legitimidade do COMDEMA na função de conselho gestor da área de proteção ambiental do Rio Canoas conclui-se que a opção consistente na criação de um conselho gestor específico para a APA-RC é a que está em sintonia com o referencial teórico apresentado e, portanto, mais apta a propiciar contribuições à sustentabilidade e desenvolvimento regionais.

Conclui-se ainda que o *IAD Framework* mostrou-se adequado para servir de base para propositura do modelo para análise e regulamentação conselhos gestores de áreas de proteção ambiental. As variáveis exógenas do *IAD Framework* encontraram correspondência nos elementos da definição de área de proteção

ambiental contidos do artigo 15 da Lei 9985/00 e a arena de ação, nos elementos do artigo 17, que dispõe sobre os conselhos gestores.

Restar expor que foram fatores limitantes da presente pesquisa a ausência de dados organizados na prefeitura municipal de Franca/SP sobre a área de proteção ambiental do Rio Canoas e a natureza secundária dos dados utilizados para testar o modelo proposto.

Assim, considerando-se os resultados da aplicação do modelo para análise e regulamentação de conselhos gestores de áreas de proteção ambiental, concluiu-se que ele pode ser utilizado como instrumento para auxiliar os administradores públicos a interpretar e aplicar a norma. Sugere-se, por fim, que o modelo possa ser testado em relação às outras categorias de unidades de conservação, sobretudo às de uso sustentável.

REFERÊNCIAS

ABRAMOVAY, Ricardo. Conselhos além dos limites. Estudos Avançados, São Paulo, v. 15. n. 43, p. 121-140, 2001. Disponível em: < http://www.scielo.br/pdf/ea/v15n43/v15n43a11.pdf>. Acesso em 08 set. 2015.

ADAMS, Alexander (Org.). *First World Conference on National Park.* Seattle, 1962. Disponível em: <http://www.nps.gov/parkhistory/online_books/nps/first_world.pdf>. Acesso em 25 out. 2015.

ALCOFORADO, Ihering Guedes e BALLESTEROS, Víctor Hugo Martinez. *Tragédia dos Comuns e os Direitos de Propriedade: Com Hardin, além de Hardin.* VII Encontro da Sociedade Brasileira de Economia Ecológica. 2009.

ALMEIDA, Fabiana Pureza. *Histórico de criação das categorias de unidades de conservação no Brasil.* 2014. 247 f. (Dissertação em Conservação da Biodiversidade e Desenvolvimento Sustentável). Escola Superior de Conservação Ambiental e Sustentabilidade.

ANDRADE, Daniel Caixeta; ROMEIRO, Ademar Ribeiro. Serviços ecossistêmicos e sua importância para o sistema econômico e bem estar humano. *Texto para discussão.* IE/UNIMCAMP, n. 155, fev. 2009. Disponível em: <www.eco.unicamp.br/docprod/downarq.php?id=1785&tp=a>. Acesso em: 25 abr. 2015.

_____Capital natural, serviços ecossistêmicos e sistema econômico: rumo a uma “Economia dos Ecossistemas”. *Texto para discussão.* IE/UNIMCAMP, n. 159, mai. 2009. Disponível em: www.eco.unicamp.br/docprod/downarq.php?id=1789&tp=a. Acesso em: 25 abr. 2015.

ANDRADE, Christiano José. *O problema dos métodos da interpretação jurídica.* São Paulo; Editora RT, 1992. 168 p.

BACKES, Ana Luíza; Azevedo, Débora Bithiah; Araújo, José Cordeiro. *Audiências públicas na Assembleia Nacional Constituinte:* a sociedade na tribuna. Brasília: Edições Câmara, 2009. 640 p.

BARESFORD, Michel; MITCHELL, Nora; BROWN, Jessica. *The protected landscape approach:* linking nature, culture and community.Cambridge: 2004. 287 p.

BERTELLI, Célio. Mapa Político da Bacia do Rio Canoas. 2014a

BERTELLI, Célio. Mapa Geológico da APA do Rio Canoas Franca-SP. 2014b

BERTELLI, Célio. Mapa Hidrológico da APA do Rio Canoas Franca-SP. 2014c

BERTELLI, Célio. Mapa de Caracterização Vegetal da APA do Rio Canoas Franca-SP. 2014d

BERTELLI, Célio. Mapa de Uso e Ocupação do Solo da APA do Rio Canoas Franca-SP. 2014e

BERTOLUZZI, Luiz Roberval et al. Anomuros do gênero Aegla Leach, 1890 (crustácea, decapoda, aeglidae) como bioindicador no Arroio Imbaá, Iruguaiana, Rio Grande do Sul. *Biodiversidade Pampeana.* Uruguaiana, v. 2, n. 5, p. 9-13. dez. 2007. Disponível em: <https://www.google.com.br/search?sclient=psy-ab&site=&source=hp&q=Luiz+Roberval+et+al.+Anomuros+do+g%C3%AAnero+Aegla+Leach%2C+1890+%28crust%C3%A1cea%2C+decapoda%2C+aeglidae%29+como+bioindicador+no+Arroio+Imba%C3%A1%2C+Iruguaiana%2C+Rio+Grande+do+Sul&btnK=Pesquisa+Google> Acesso em: 31 jul. 2015

BOBBIO, Norberto. *Teoria do ordenamento jurídico.* 10. ed. Brasília: Editora Universidade de Brasília, 1997. 184 p.

BOISIER, Sergio. Desarrollo (local): de que estamos hablando. In: BECKER, Denizar Fermiano; BANDEIRA, Pedro Silveira (Orgs.). *Desenvolvimento local-regional:* determinantes e desafios contemporâneos. Santa Cruz do Sul: EDUNISC, 2000. Cap. 3, p. 151-185.

BOULDING, K. E. The economics of the coming spaceship Earth. In Jarett H. (ed.). *Environmental Quality in a Growing Economy*. Baltimore, MD: Resources for the future/John Hopkins University Press, 1966.

BUENO, Sérgio; FRANCISCO, Débora; KIHARA, Terue. Description of the first juvenile of *Aegla franca* Schmitt, 1942(Crustacea, Decapoda, Aeglidae). *Zootaxa.* p. 17-30. jun. 2007. Disponível em: https://www.google.com.br/?gws_rd=ssl#q=Description+of+the+first+juvenile+of+Aegla+franca+Schmitt%2C+1942+(Crustacea%2C+Decapoda%2C+Aeglidae). Acesso em: 31 jul. 2015

BRASIL. Constituição da República Federativa do Brasil, de 05 de outubro de 1988. Disponível em: <http://www.planalto.gov.br/ccivil_03/constituicao/constituicaocompilado.htm>. Acesso em 12 mar. 2015.

BRASIL. Lei nº 9985, de 18 de julho de 2000. Disponível em: <http://www.planalto.gov.br/ccivil_03/LeIs/L9985.htm >. Acesso em 27 jan. 2015.

BRASIL. Decreto nº 4340, de 22 de agosto de 2001. Disponível em: <http://www.planalto.gov.br/ccivil_03/decreto/2002/d4340.htm>. Acesso em 27 jan. 2015.

BRASIL. Decreto nº 5758, de 13 de abril de 2006. Disponível em: <http://www.planalto.gov.br/ccivil_03/_Ato2004-2006/2006/Decreto/D5758.htm>. Acesso em 30 mar. 2015.

BRASIL. Decreto nº 73030/73

BRASIL. Lei nº 6938/81, de 31 de agosto de 1981. Disponível em: <http://www.planalto.gov.br/ccivil_03/LEIS/L6938.htm>. Acesso em 27 mar. 2015.

BRASIL. Lei nº 6902/81, de 27 de abril de 1981. Disponível em: <http://www.planalto.gov.br/ccivil_03/Leis/L6902.htm> Acesso em 27 mar. 2015.

BRASIL. Lei nº 9790/99, de 23 de março de 1999. Disponível em: <http://www.planalto.gov.br/ccivil_03/LEIS/L9790.htm> Acesso em 14 set. 2015.

BRASIL. Lei Compementar nº 140 de 08 de dezembro de 2011. Disponível em: <http://www.planalto.gov.br/ccivil_03/leis/LCP/Lcp140.htm> Acesso em: 15. Set. 2015.

BRUSEKE, Franz Josef. O problema do desenvolvimento sustentável. In: CAVALCANTI, Clóvis (Org.). *Desenvolvimento e natureza:* estudos para uma sociedade sustentável. São Paulo: Editora Cortez, 1998. cap. 2, p 29-40.

CAVALCANTI, Clóvis. Concepções da economia ecológica: suas relações com a economia dominante e a economia ambiental. *Estudos Avançados,* São Paulo, v. 24, n. 68, p. 53-67, 2010. Disponível em: <http://www.scielo.br/pdf/ea/v24n68/07.pdf>. Acesso em 10 jan. 2015.

CECHIN, Andrei; VEIGA, José Eli da. O fundamento central da economia ecológica. In: MAY, Peter H (Org.). *Economia do Meio Ambiente:* teoria e prática. 2 ed. Rio de Janeiro: Editora Elsevier, 2010. 379.

CECHIN, Andrei. *Georgescu-Roegen e o desenvolvimento sustentável*: diálogo ou anátema? 2008. 208 f. (Dissertação em Ciência Ambiental) Universidade de São Paulo.

CHIACHIRI, José. *Vila Franca do imperador.* Subsídios para a história de uma cidade. Franca: Editora o aviso de Franca, 1967. 185 p.

COMISSÃO MUNDIAL SOBRE MEIO AMBIENTE E DESENVOLVIMENTO. *Nosso futuro comum.* Rio de Janeiro: Editora da Fundação Getúlio Vargas, 1988. 429 p.

CONSELHO DE AVALIAÇÃO ECOSSITÊMICA DO MILÊNIO. *Ecossistemas e bem-estar humano.* Estrutura para uma avaliação. Tradução de Renata Lúcia Bottini. São Paulo: Editora Senac, 2005, 379 p.

CÔRTE, Dione Angélica de Araújo. *Planejamento e gestão de APAs:* enfoque institucional. Brasília: Instituto Brasileiro do Meio Ambiente e dos Recursos Naturais Renováveis, 1997. 108 p.

COSTANZA et al. *The value of the world´s ecosystem services and natural capital.* 1997. Disponível em:

<http://www.esd.ornl.gov/benefits_conference/nature_paper.pdf>. Acesso em 12 jan. 2015.

COSTANZA et al. *An introduction to ecological economics.* Boca Raton: CRC Press, 1997. 275 p.

COSTANZA, Robert. (Org.). *Ecological economics*. Nova York: Columbia University Press, 1991. 525 p.

COZZOLINO, Luiz Felipe; IRVING; Marta de Azevedo; SOARES, David Gonçalves. Gestão de áreas protegidas: *análise dos marcos legais à luz dos princícios de governança democrática,* Natal, v. 27, n. 1, p. 138-156, jan/jun. 2015. Disponível em: <http://www.periodicos.ufrn.br/sociedadeeterritorio/article/view/4950/5661>. Acesso em 20 out. 2015.

CTPI – Cooperativa de Pesquisas Tecnológicas e Industriais, Relatório Técnico 383/08.

DAG HAMMARSKJOLD. Qué hacer. Nova York, 1975.

DALY, Herman; FARLEY, Joshua. *Economia ecológica.* Lisboa: Instituto Piaget, 2004. 530 p.

DALY, Herman. *On economics as a life science*. 1968. Disponível em: <http://tbauler.pbworks.com/w/file/fetch/48548074/daly-economics%2520as%2520a%2520life-science.pdf>. Acesso em 21 ago. 2015.

DE GROOT, Rudolf. A typology for the classification, description and valuation of ecosustem functions, goods and services. *Ecological Economics*, n. 41, p. 393-408, 2002. Disponível em: <http://portal.nceas.ucsb.edu/working_group/ebm-matrix/pdf-reprints/de%20Groot_2002.pdf>. Acesso em 13 mar. 2015.

DE PINA, Lígia Ferracine; BERTELLI, Célio; FADEL, Bárbara. *A herpetofauna da bacia hidrográfica do Rio Canoas, São Paulo e Minas Gerais, Brasil*: conhecimento atual e perspectivas. Franca, 2015a

DE PINA Lígia Ferracine; BERTELLI, Célio; FADEL, Bárbara. *Mamíferos da bacia do Rio Canoas, São Paulo e Minas Gerais, Brasil*: conhecimento atual e perspectivas. Franca, 2015b

DECLARACIÓN DE COCOYOC, 1974. Disponível em: <http://revistas.bancomext.gob.mx/rce/magazines/704/2/RCE3.pdf>. Acesso em 25 jun. 2015.

DECLARAÇÃO DE ESTOCOLMO, 1975. Disponível em: <http://www.educacaoambiental.pro.br/victor/unidades/DeclaraAmbienteHumano.pdf>. Acesso em 25 jun. 2015.

DECLARAÇÃO DO RIO, 1992. Disponível em: <http://www.scielo.br/pdf/ea/v6n15/v6n15a13.pdf>. Acesso em 25. jun. 2015.

DOCUMENTOS INTERESSANTES PARA A HISTÓRIA E COSTUMES DO ESTADO DE SÃO PAULO. 1895. Disponível em: <http://bibdig.biblioteca.unesp.br/bd/bfr/or/10.5016_10-ORDCISP-06-11_volume_11/#/2/.> Acesso em 09 set. 2015.

DUDLEY, N. *Directrices para la aplicación de las categorías de gestión de áreas protegidas*. UICN, 2008, 96 p. Disponível em: <https://portals.iucn.org/library/efiles/documents/paps-016-es.pdf >. Acesso em 17 jun. 2015.

EKINS, Paul *et al*. A framework for the aplication of the concepts of critical natural capital and strong sustainability.*Ecological Economics,* v. 44 n.2-3, p. 165-185, 2003

ESTATUTO DA ASSOCIAÇÃO BRASILEIRA DE ENGENHARIA SANITÁRIA E AMBIENTAL.

ESTATUTO SOCIAL DA ASSOCIAÇÃO DOS ENGENHEIROS, ARQUITETOS E ENGENHEIROS AGRÔNOMOS DA REGIÃO DE FRANCA.

ESTATUTO DA ASSOCIAÇÃO DOS MANUFATORES DE COUROS E AFINS DO DISTRITO INDUSTRIAL.

ESTATUTO DO COMITÊ DA BACIA HIDROGRÁFICA DO SAPUCAÍ MIRIM/GRANDE.

ESTATUTO DA COMPANHIA AMBIENTAL DO ESTADO DE SÃO PAULO

ESTATUTO DO INSTITUTO DE DESENVOLVIMENTO SUSTENTÁVEL DE FRANCA E REGIÃO E DA BACIA HIDROGRÁFICA DO RIO SAPUCAÍ MIRIM/GRANDE.

ESTATUTO DO LIONS CLUBE DE FRANCA SOBRAL.

ESTATUTO DA ASSOCIAÇÃO DOS MORADORES DO PARQUE VIENTE LEPORACE I, II E III.

ESTATUTO DO ROTARY CLUBE DE FRANCA NOVAS GERAÇÕES.

ESTATUTO SOCIAL DA SABESP

ESTATUTO DO SINDICATO DOS ENGENHEIROS DO ESTADO DE SÃO PAULO.

ESTATUTO DO SINDICATO RURAL DE FRANCA.

ESTATUTO DA UNESP.

ESTATUTO DA UNI-FACEF.

FALEIROS, Tâmer. *Levantamento faunístico em nascentes do Rio Canoas na fazenda São Roque no município de Franca/SP*. 2012, 12 f. (Artigo para aprovação em pós graduação). Universidade de Franca.

FRANCA. Portaria nº 128 de 16 de abril de 2013.

FRANCA. Lei Orgânica do Município de Franca, de 05 de abril de 1990. Disponível em: <http://site.camarafranca.sp.gov.br/legislacao/lei-organica-do-municipio-de-franca>. Acesso em 20 abr. 2015.

FRANCA. Lei Complementar nº 09, de 26 de novembro de 1996. Disponível em: <http://site.camarafranca.sp.gov.br/legislacao/lei-complementar-no-9-de-26-de-novembro-de-1996>. Acesso em 02 fev. 2015.

FRANCA. Lei Complementar nº 137 de 18 de dezembro de 2008. Disponível em: <http://site.camarafranca.sp.gov.br/legislacao/lei-complementar-no-137-de-18-de-dezembro-de-2008> Acesso em 02. Fev. 2015.

FRANCA. Lei 2320 de 24 de setembro de 1975.

FRANCA. Lei 3084 de 20 de junho de 1987. Disponível em: <http://site.camarafranca.sp.gov.br/legislacao/lei-no-3084-de-20-de-junho-de-1987> Acesso em 02 fev. 2015

FRANCA. Lei 3537 de 09 de março de 1989. Disponível em: <http://site.camarafranca.sp.gov.br/legislacao/lei-no-3537-de-09-de-marco-de-1989> Acesso em 02 fev. 2015

FRANCA. Lei 3896 de 14 de janeiro de 1991. Disponível em:< http://site.camarafranca.sp.gov.br/search/node/3896>. Acesso em 10 set. 2015

FRANCA. Lei 4850 de 03 de junho de 1997.

FRANCA. Lei 5048 de 17 de julho de 1998. Disponível em: <http://site.camarafranca.sp.gov.br/legislacao/lei-no-5048-de-17-de-julho-de-1998>. Acesso em 09 set. 2015

FRANCA. Lei 6124 de 20 de fevereiro de 2004. Disponível em:< http://site.camarafranca.sp.gov.br/search/node/6124>. Acesso em 10 set. 2015

FRANCA. Lei 7612 de 16 de dezembro de 2011. Disponível em:< http://site.camarafranca.sp.gov.br/search/node/7612>. Acesso em 10 set. 2015

FRANCA. Lei 8275 de 15 de julho de 2015.

GANEM, Roseli Sena; VIANA, Maurício Boratto. *Apas federais no Brasil.* Brasília: Câmara dos Deputados, 2005. 50 p.

GEORGESCU-ROEGEN, Nicholas, *La ley de la entropía y el processo económico.* Madrid: Fundacion Argentaria, 1995. 545 p.

GEORGESCU-ROEGEN, Nicholas. *O decrescimento: entropia, ecologia e economia.* Tradução de Maria José Perillo Isaac. São Paulo: Editora Senac, 2012. 255 p.

GOHN, Maria da Glória. Conselhos gestores e gestão pública*. Ciências Sociais,* v. 42, n. 1, p. 5-11, jan/abr. 2006

HABERMAS, Jurgen. Direito e Democracia: *entre facticidade e validade*. Rio de Janeiro: Editora Tempo Brasileiro, 1997. 352 p.

KELSEN, Hans. *Teoria Pura do Direito.* Tradução de João Batista Machado. 6 ed. São Paulo: Martins Fontes, 1998. 282 p.

LEFF, Enrique. *Ecologia, capital e cultura:* racionalidade participativa e desenvolvimento sustentável. Blumenau: Editora da Furb, 2000. 373 p.

LEGAL EXPERTS GROUP ON ENVIRONMENTAL LAW. *Legal principles for environmental protection na sustainable development.* 1986.

LEIS, Hector. Um modelo político-comunicativo para superar o impasse do atual modelo político-técnico de negociação ambiental no Brasil. In: CAVALCANTI, Clóvis (Org). *Meio Ambiente, Desenvolvimento Sustentável e Políticas Públicas.* São Paulo: Editora Cortez, 1997. p. 232-247.

LOUREIRO, Carlos Frederico (Org.). *Educação ambiental e gestão participativa em unidades de conservação.* Rio de Janeiro: Ibase/Ibama, 2003. 44 p.

LUCHMANN, Lígia Helena Hanh. *Possibilidades de limites da democracia deliberativa:* a experiência do orçamento participativo em Porto Alegre. 2002. 216 f. (Tese em Ciências Sociais) Universidade Estadual de Campinas.

MACHADO, Paulo Affonso Leme. *Direito ambiental brasileiro.* 23. ed. São Paulo: Editora Melheiros, 2015. 1351 p.

MARTINEZ ALIER, Joan. *El ecologismo de los pobres:* conflcitos ambientales y linguajes de valoración. Barcelona: Icaria, 2011. 416 p.

MARTINS, Giorgia Sena. *Norma ambiental:* complexidade e concretização. 2013, 319 f. (Dissertação em Direito) Universidade Federal de Santa Catarina.

MORAES, Marília Brito Rodrigues. *Implementação das áreas de proteção ambiental no Brasil.* 2011, 250 f. (Tese em Geografia) Universidade de São Paulo.

MUELLER, Charles Curt. O debate dos economistas sobre sustentabilidade – uma avaliação sob a ótica do processo produtivo de Georgescu-Roegen. *Estudos Econômicos,* São Paulo, v. 35, n. 4, p. 687-713, out/dez. 2005. Disponível em: <http://www.scielo.br/pdf/ee/v35n4/v35n4a04.pdf>. Acesso em 12 jan. 2015.

NAVARRO, Gabriela Cristina Braga. *Hermenêutica filosófica e direito ambiental:* concretizando a justiça ambiental. 2014, 235 f. (Dissertação em Direito) Universidade Federal de Santa Catarina.

NOGUEIRA-NETO, Paulo. *Uma trajetória ambientalista:* diário de Paulo Nogueira-Neto. São Paulo: Empresa das Artes, 2010. 445 p.

OSTROM, Elinor. Trabalho em parceria: *Ação* coletiva*, bens comuns e múltiplos métodos*. São Paulo. Editora Senac, 2010. 408 p.

OSTROM, Elinor. *El gobierno de los bienes comunes: la evolución de las instituiciones de acción colectiva.* Fondo de Cultura Económica. 1990

OSTROM, Elinor. *Comprender la diversidade institucional.* Tradução de Miguel Moro Vallina. Cidade do México; Fondo de Cultura Economica. 2015. 419 p.

PHILLIPS, Adrian. *Diretrices de manejo para las áreas protegidas de categoria V de la UICN*: paisajes terrestres y marinos protegidos. Cambridge: UICN, 2002. 141 p.

SACHS, Ignacy. *Caminhos para o desenvolvimento sustentável.* Rio de Janeiro: Garamond, 2000. 85p.

_____. *Ecodesenvolvimento: crescer sem destruir.* São Paulo, Editora Vértice, 1986. 205 p.

_____. *Estratégias de transição para o século XXI: desenvolvimento e meio ambiente*. São Paulo: Studio Nobel, 1993. 103 p.

SAMPAIO, Rômulo. Direito Ambiental. Rio de Janeiro: Fundação Getúlio Vargas, 2012. 179 p.

SANTOS, Anthony Allison Brandão. *Conselhos gestores de unidades de conservação.* 2008, 199 f. (Tese em Ciências Florestais) Universidade de Brasília.

SÃO PAULO. Constituição do Estado de São Paulo. Disponível em: <http://www.al.sp.gov.br/StaticFile/documentacao/cesp_completa.htm> Acesso em 23 mar. 2015.

SÃO PAULO. Decreto 57.933 de 02 de abril de 2012. Disponível em: <http://www.al.sp.gov.br/repositorio/legislacao/decreto/2012/decreto-57933-02.04.2012.html>. Acesso em 23 mar. 2015.

SEN, Amartya; KLIKSBERG. *As pessoas em primeiro lugar.* A ética do desenvolvimento e os problemas do mundo globalizado. São Paulo: Companhia das letras, 2010. 404 p.

SILVA, Iracy Xavier. *Gestão das áreas de proteção ambiental no Estado de São Paulo.* 2006, 199 f. (Dissertação em Geografia) Universidade de São Paulo.

SOUZA, Dilmara Veríssimo. *Da possibilidade à ação:* novas perspectivas para a gestão territorial e de atuação cidadã. O caso da apa municipal Capivari Monos. 2008. 229 f. (Tese em Saúde Pública) Universidade de São Paulo.

SOUZA, João Vitor Campos. *Congressos Mundiais da UICN:* registros e reflexões sobre o surgimento de um novo paradigma para a conservação da natureza. 2013, 225 f. (Dissertação em Desenvolvimento Sustentável) Universidade de Brasília.

SOUZA, Kelly Sheper Soriano. *A defesa do meio ambiente na ordem econômica constitucional brasileira.* 2014,f. 197 (Dissertação em Direito) Universidade Federal de Santa Catarina.

SOUZA, Theo Botelho Mares. A sistematização das unidades de conservação da natureza em categorias de manejo. *Conhecimento interativo,* São José dos Pinhais, v. 8, n. 1, p. 161-185, jan/jun. 2014.

TEEB (2010) *A economia dos Ecossistemas e da Biodiversidade*: integrando a Economia da Natureza. Uma síntese da abordagem, conclusões e recomendações do TEEB.

THE FOUNEX REPORT ON DEVELOPMENT AND ENVIRONMENT, 1971. Disponível em:< http://www.stakeholderforum.org/fileadmin/files/Earth%20Summit%202012new/Publications%20and%20Reports/founex%20report%201972.pdf>. Acesso em 12 set. 2015.

TURNER, Kerry; PEARCE, David; BATEMAN, Ian. *Environmental economics:* an elementar introduction. Baltimore: The John Hopkins University Press, 1993.

UICN/PNUMA/WRI. *Cuidando do planeta terra.* Uma estratégia para o futuro da vida. São Paulo, 1992

UICN/PNUMA/WWF, Estratégia global para la biodisersidad: guia para quienes toman decisones, 1991.

VEIGA, José Eli. *A desgovernança mundial da sustentabilidade*. São Paulo: Editora 34, 2013. 151 p.

VIEIRA, Augusto Jackie do Nascimento Lopes. *Processos de governança em áreas de proteção ambiental:* análise a partir do conselho gestor da APA Itupararanga. 2011, 183 f. (Dissertação em Geografia)

WOLKMER, Antônio Carlos. Legitimidade e legalidade: uma distinção necessária. *Revista de Informeção Legislativa,* Brasília, v. 31, n. 134, p. 179-184, 1994. Disponível em: < http://www2.senado.leg.br/bdsf/bitstream/handle/id/176273/000492900.pdf?sequence=1>. Acesso em 17 out. 2015

ZAMBAM, José Neuro. O modelo de desenvolvimento sustentável: *referências para a construção de uma fundamentação moral.* In: PENSARELLI, Daniel. (Org.). *Filosofia latino-americana*: suas potencialidades, seus desafios. São Paulo: Editora Terceira Margem, 2013. p. 197-214.

ANEXOS

ANEXO A – MAPA POLÍTICO APA-RC

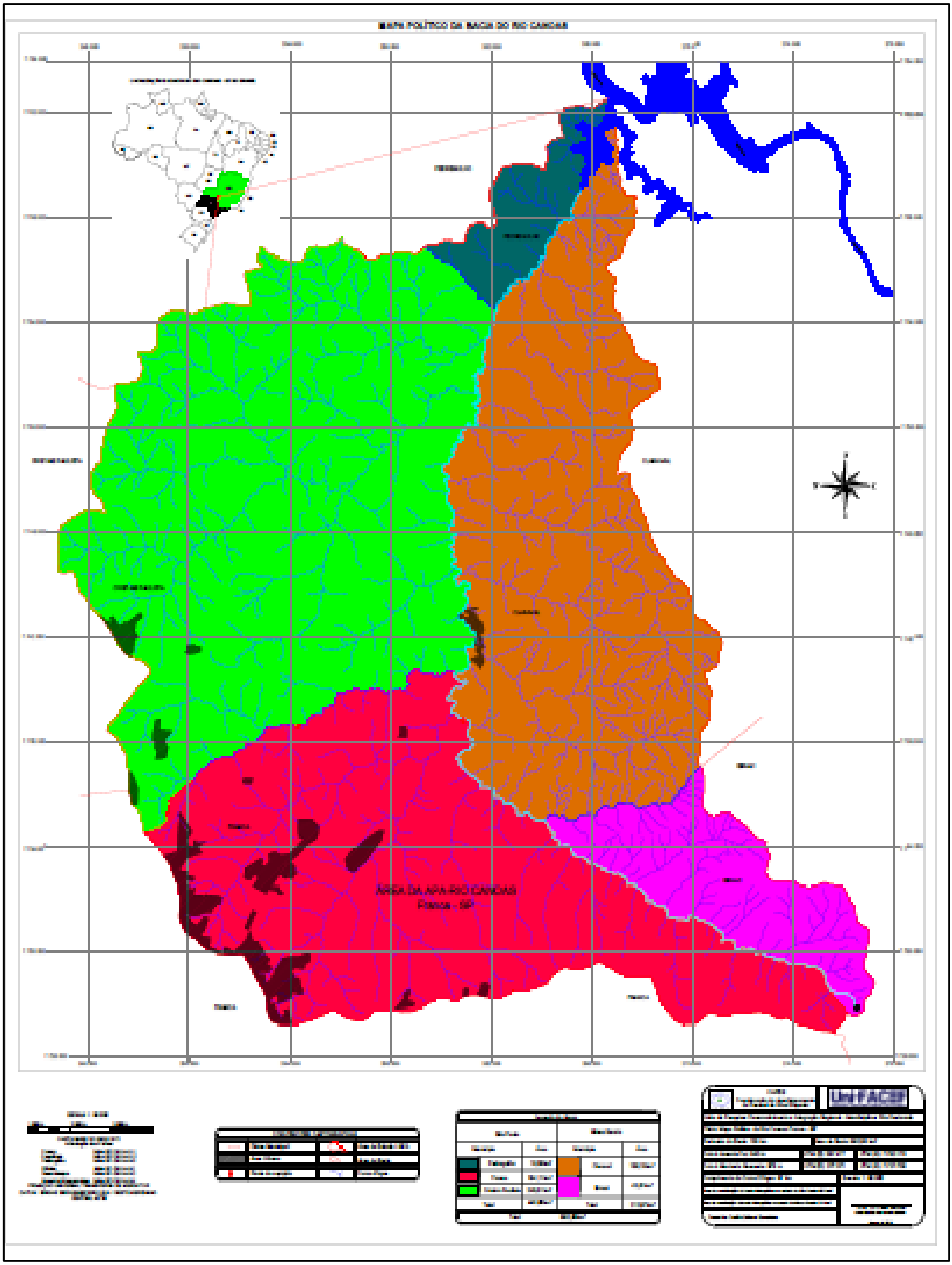

ANEXO B – MAPA GEOLÓGICO APA-RC

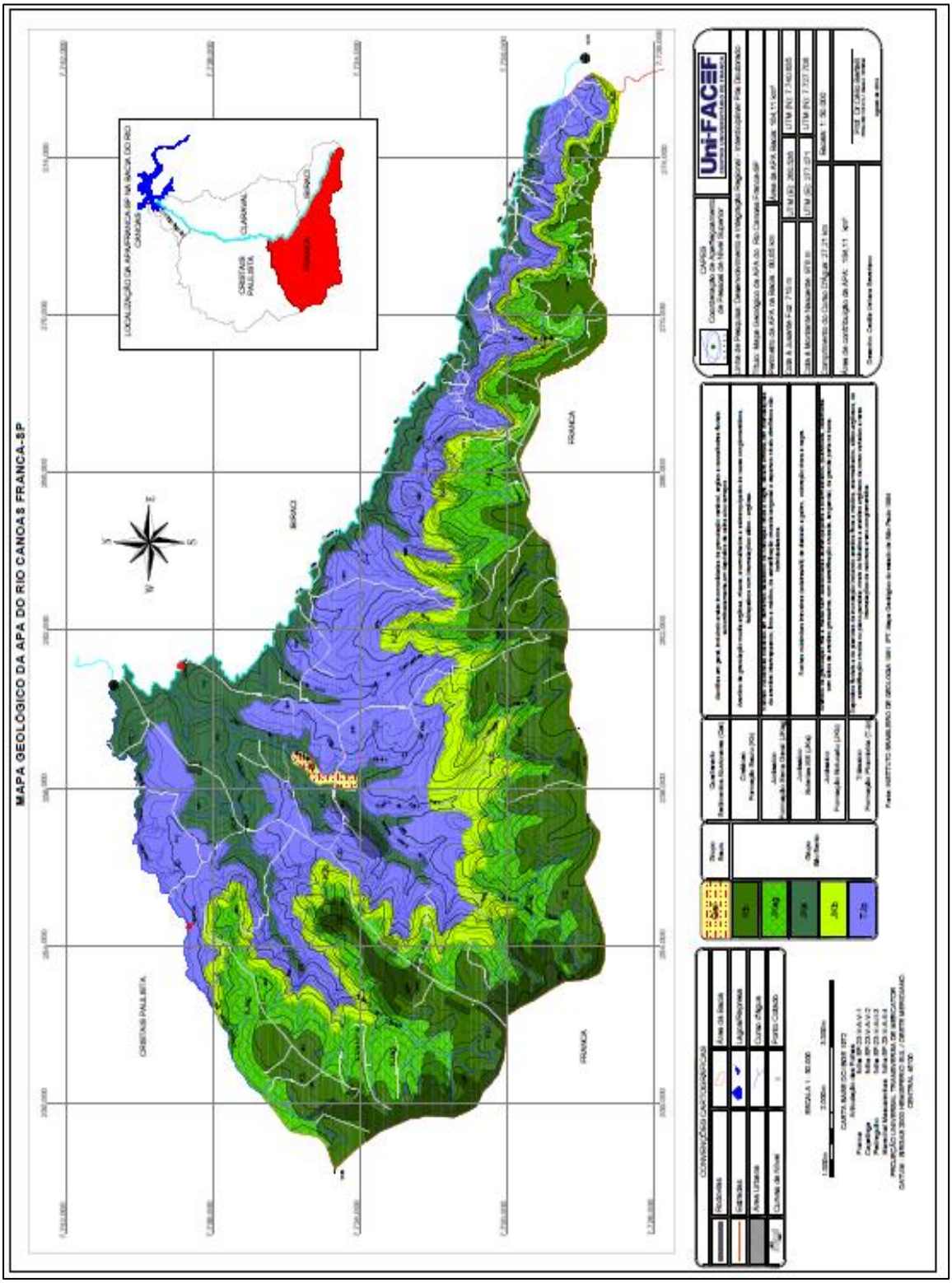

ANEXO C – MAPA HIDROLÓGICO APA-RC

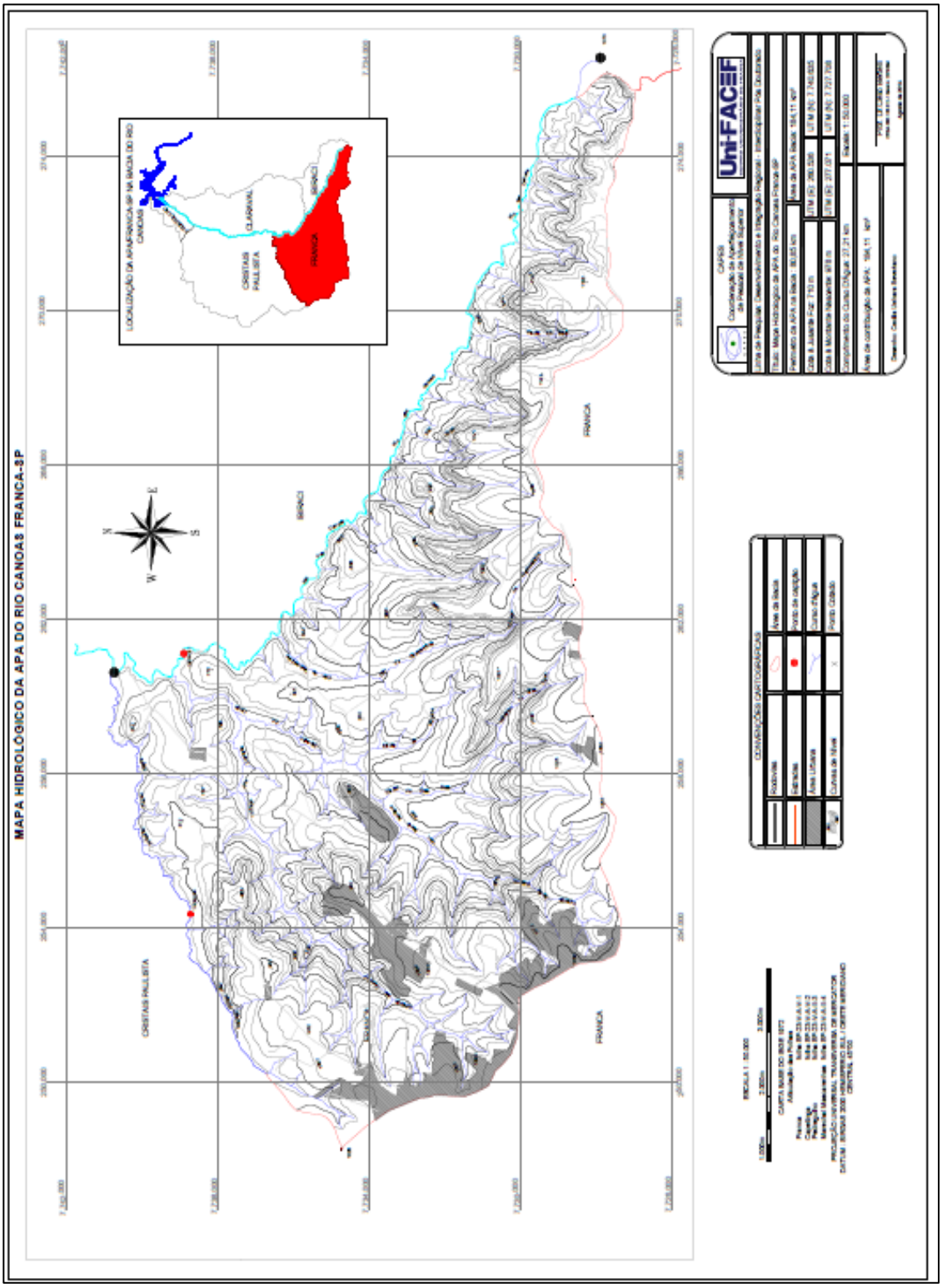

ANEXO D – MAPA CARACTERIZAÇÃO DA VEGETAÇÃO APA-RC

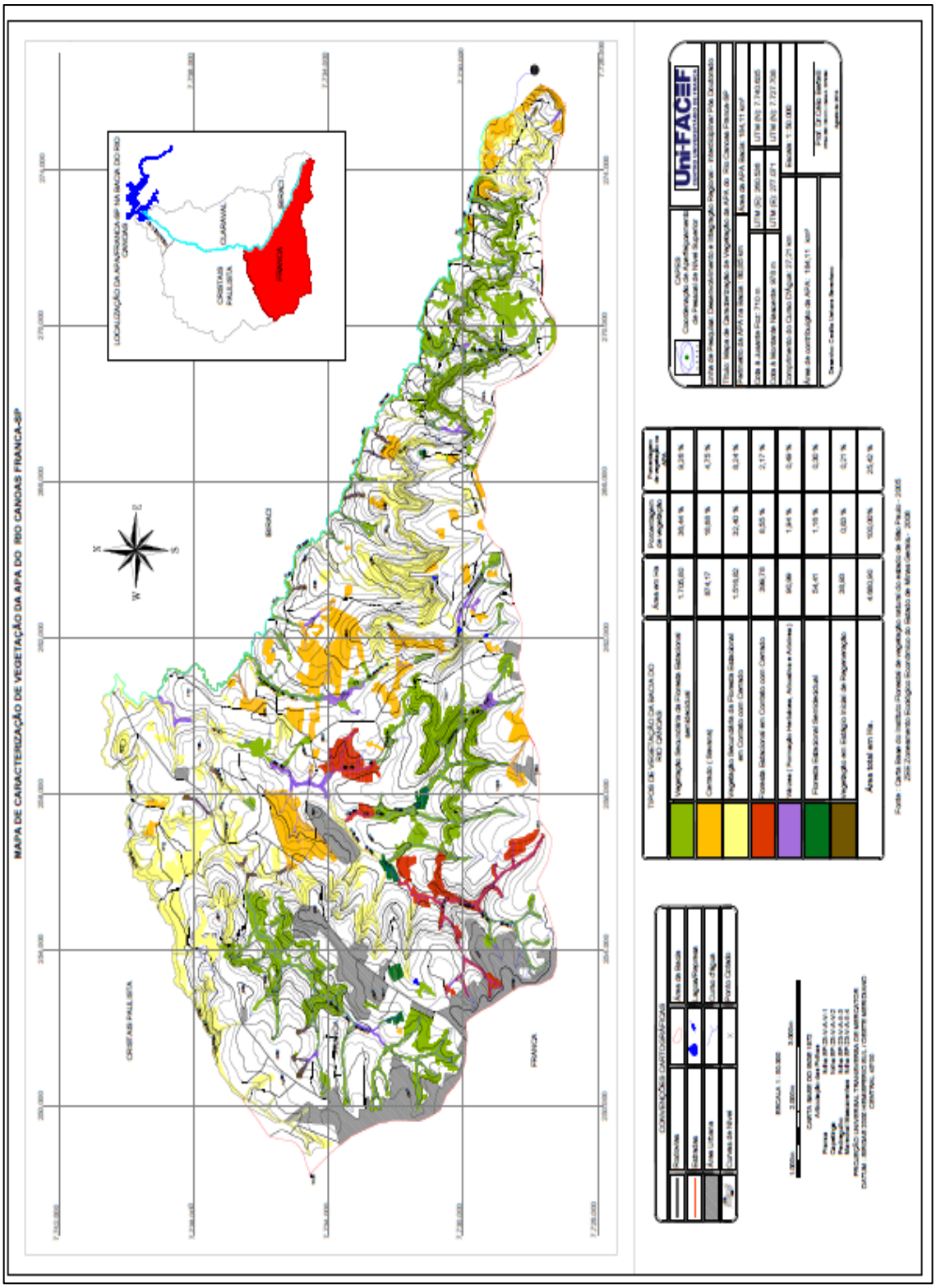
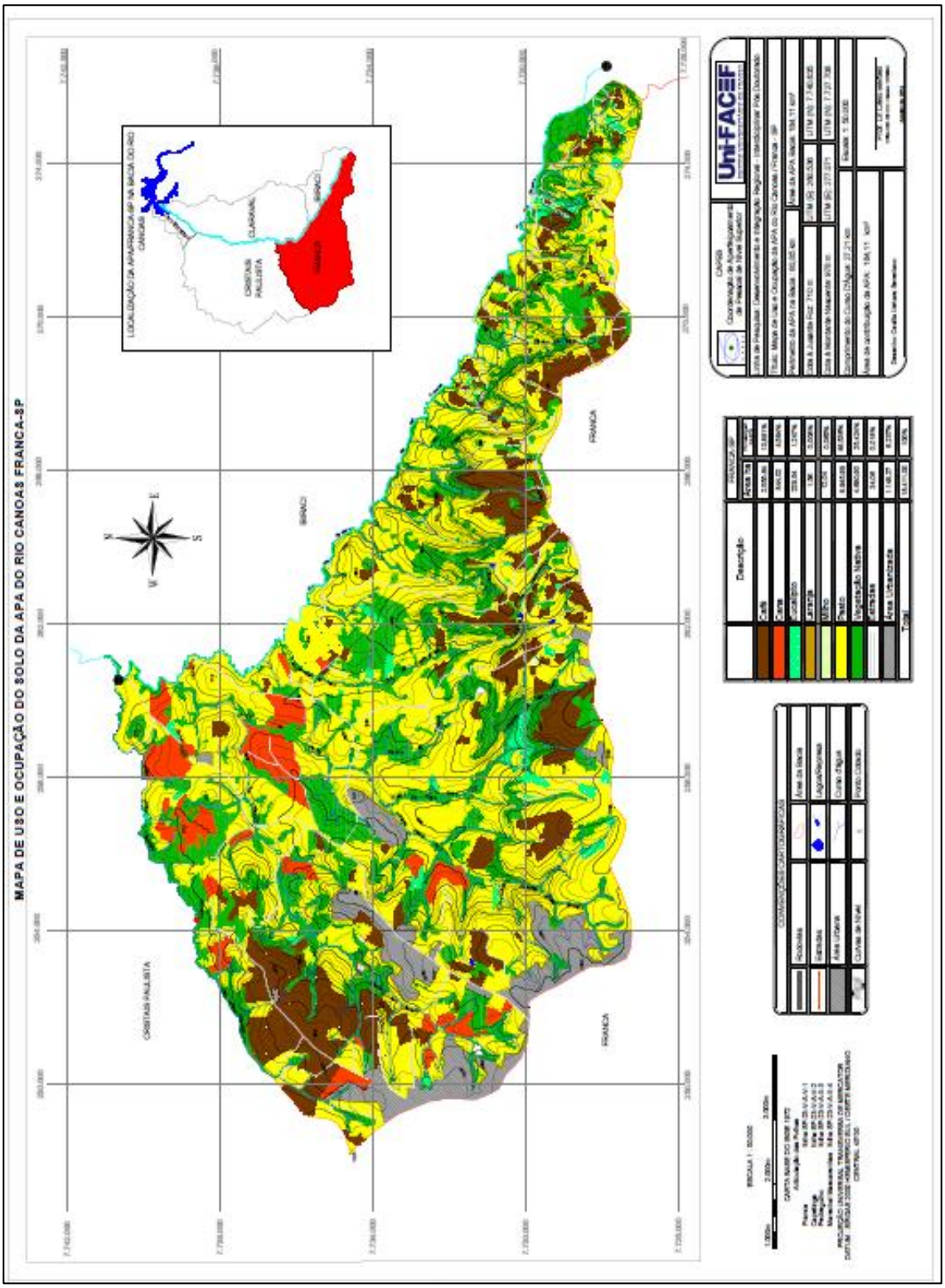
ANEXO E - MAPA DE USO E OCUPAÇAO SOLO APA-RC