Uni-FACEF CENTRO UNIVERSITÁRIO MUNICIPAL DE FRANCA

CÁSSIO EDUARDO BORGES SILVEIRA

OS IMPACTOS ECÔNOMICOS E SOCIAIS EM MARIANA (MG) E NO DISTRITO DE BENTO RODRIGUES APÓS O ROMPIMENTO DA BARRAGEM DE FUNDÃO

FRANCA
2019

CÁSSIO EDUARDO BORGES SILVEIRA

OS IMPACTOS ECÔNOMICOS E SOCIAIS EM MARIANA (MG) E NO DISTRITO DE BENTO RODRIGUES APÓS O ROMPIMENTO DA BARRAGEM DE FUNDÃO

Dissertação de Mestrado apresentada ao Programa de Pós-graduação em Desenvolvimento Regional – Mestrado Interdisciplinar, do *Centro Universitário de Franca - Uni-FACEF*, para a obtenção do título de Mestre.

Orientador: Prof. Dr. Hélio Braga Filho.

Linha de Pesquisa: Dinâmicas Territoriais e Desenvolvimento Regional.

FRANCA
2019

S587i

Silveira, Cássio Eduardo Borges
Os impactos econômicos e sociais em Mariana (MG) e no distrito de Bento Rodrigues após o rompimento da barragem de Fundão. / Cássio Eduardo Borges Silveira. – Franca: Uni-Facef, 2019.
65p.; il.

Orientador: Prof. Dr. Hélio Braga Filho
Dissertação de Mestrado – Uni-Facef
Programa de Mestrado em Desenvolvimento Regional

1.Desennvolvimento regional. 2.Mineração. 3.Mariana (MG). 4.Distrito Bento Rodrigues (MG). 5.Rompimento Barragem de Fundão - impacto econômico e social. I.T.

CDD 338.981

CÁSSIO EDUARDO BORGES SILVEIRA

OS IMPACTOS ECÔNOMICOS E SOCIAIS EM MARIANA (MG) E NO DISTRITO DE BENTO RODRIGUES APÓS O ROMPIMENTO DA BARRAGEM DE FUNDÃO

Dissertação de Mestrado apresentada ao Programa de Pós-graduação em Desenvolvimento Regional – Mestrado Interdisciplinar, do *Centro Universitário de Franca - Uni-FACEF*, para a obtenção do título de Mestre.

Orientador: Prof. Dr. Hélio Braga Filho.

Linha de Pesquisa: Dinâmicas Territoriais e Desenvolvimento Regional.

Franca (SP), 10 de abril de 2019.

Orientador (a): _____
Nome: Prof. Dr. Hélio Braga Filho
Instituição: Uni-FACEF – Centro Universitário de Franca

Examinador (a):_____
Nome:
Instituição:

Examinador (a): _____
Nome:
Instituição:

Dedico este trabalho a memória de meu Pai, que sempre acreditou em mim, possibilitando que encarasse e vencesse desafios cada vez maiores. Só o conhecimento liberta! Dedico ainda este trabalho as 19 vítimas fatais da tragédia de Bento Rodrigues.

AGRADECIMENTOS

Agradeço:

- a DEUS, pela dádiva da vida, nosso bem maior, e pela oportunidade de viver e conviver em paz e harmonia com meus semelhantes;

- ao Professor Doutor Hélio Braga Filho, meu estimado orientador, agradeço pelos ensinamentos, e, principalmente, por ter sugerido esse tema tão relevante, dando-me a oportunidade de pesquisar e aprender algo que levarei para minha vida;

- aos professores, Dr. Daniel Facciolo Pires e Dra. Jaqueline Brigladori Pugliesi, presentes na minha banca de qualificação e de defesa da dissertação, os quais muito enriqueceram a pesquisa e me honraram significativamente pelo privilégio de tê-los como professores;

- aos funcionários do programa de mestrado da Uni-FACEF, ressalto nas pessoas de Ângela e Daniela, em nome da equipe, pelo apoio, auxílio e pelas informações prestadas e orientadas durante toda a jornada do mestrado;

- a todos os colegas de turma que acabaram por se tornar amigos, pelos momentos produtivos de estudos e aquisição de conhecimento;

- à minha mãe e aos meus irmãos, por me proverem de todo cuidado e amor, nos momentos mais ímpares dessa caminhada; agradeço, ainda, aos meus filhos, Pedro Augusto e Mateus Augusto, nos momentos em que estive ausente, minha eterna gratidão;

- finalmente, agradeço à minha namorada, Viviane Covas, que foi fundamental na finalização desta importante etapa da minha vida.

Um país não muda pela sua economia, por sua política e nem mesmo pela sua ciência; a mudança vem pela cultura e educação.

Betinho

RESUMO

O objetivo da presente pesquisa é explorar e descrever quais os principais fatores que levaram ao rompimento da barragem de Fundão da mineradora Samarco S.A., e as consequências dessa tragédia para a economia e sociedade local. A contribuição do trabalho está direcionada à investigação se a ênfase no crescimento econômico, em detrimento ao desenvolvimento regional como processo, foi decisiva para a ocorrência do evento. O fenômeno do reconhecimento da importância das relações sociais e fortalecimento das instituições que, possivelmente, podem ser catalisadores, transformando e direcionando para o desenvolvimento regional é apontado na pesquisa. Para tanto, buscar-se-á traçar um panorama da região, antes e depois do acontecimento da tragédia. O alinhamento da pesquisa será cotejado com o aspecto histórico e a importância do setor extrativista mineral para a economia nacional. Outra questão retratada no trabalho refere-se à "maldição dos recursos naturais", que pode ter ocorrido no município de Mariana (MG). Ambientalmente, o desastre é considerado o maior e mais danoso do Brasil, danificando o Rio Doce, que, dentre outras funções, é importante e a única fonte de água potável para muitas cidades no seu percurso. O intuito do trabalho é verificar se a ênfase na exploração mineral, tendo em vista apenas o crescimento econômico, é o bastante para negligenciar outras questões do desenvolvimento regional. A metodologia envolve estudo descritivo e exploratório, de abordagem quantitativa e qualitativa no aspecto social. O fio condutor da pesquisa é a perspectiva histórica da região atingida, que foi uma das primeiras a serem exploradas pelo Ciclo do Ouro, que se desenvolveu desde o século XVIII. As principais fontes de dados para coleta foram: os dados oficiais do PIB, IDH, e dados econômicos da Fundação João Pinheiro; e as duas principais Ações Civis Públicas, propostas pelo Ministério Público Federal de Minas Gerais e Espírito Santo, e Advocacia Geral da União. Os resultados da pesquisa indicam que o "*boom das commodities*", capitaneadas pelas exportações para a China, a negligência e imprudência com a segurança da operação, a busca por maiores lucros e dividendos, e a exploração desenfreada foram fatores determinantes para o rompimento da barragem e acontecimento da tragédia.

Palavras-Chave: Desenvolvimento Regional. Mineração. Mariana (MG) e Bento Rodrigues.

ABSTRACT

The objective of this research is to explore and describe the main factors that led the disruption of the “Fundão” dam operated by Samarco, a mining company, and the consequences of this tragedy for local economy and society. The contribution of this work is directed to the investigation if the emphasis on economic growth to the detriment of regional development, as a process, was decisive for the event occurrence. In the research it is pointed out the phenomenon of importance recognition of social relations and strengthening of institutions that may possibly be catalysts and transforming and directing for the regional development. To do so, it will seek to outline the region, before and after the tragedy. The alignment of the research will be compared with the historical aspects and the importance of the extractive mineral sector for national economy. Another issue portrayed in the paper refers to "the curse of natural resources", which may have occurred in the Mariana (MG) municipality. Environmentally, the disaster is considered the largest and most damaging in Brazil, damaging the Rio Doce, which is an important and the only source of drinking water for many cities in its course. The purpose of the paper is to verify whether the emphasis on mineral exploration for economic growth is enough to neglect other regional development issues. The methodology involves a descriptive and exploratory study, with a quantitative and qualitative approach in the social aspect. The guiding line of the research is the historical perspective of the region affected that was one of the first to be explored by the Gold Cycle, that has developed since the 18th century. The main sources of data for the collection were: the official GDP data, HDI, and economic data of the João Pinheiro Foundation; and the two main Public Civil Actions proposed by the Federal Public Prosecutor's Office of Minas Gerais and Espírito Santo and the Federal Attorney General's Office. The results indicate that the "commodity boom" led by exports to China, neglects and recklessness with the security of the operation, the search for greater profits and dividends, and unbridled exploitation were determining factors for the rupture of the dam and the event of the tragedy.

Keywords: Regional Development. Mining. Mariana (MG) and Bento Rodrigues.

LISTA DE ABREVIATURAS E SIGLAS

ACP	Ação Civil Pública
ANA	Agencia Nacional de Águas
ANM	Agencia Nacional de Mineração
CFEM	Compensação Financeira pela Exploração de Recursos Minerais
CRFB	Constituição da República Federativa do Brasil
DNPM	Departamento Nacional de Produção Mineral
DOU	Diário Oficial da União
IBRAM	Instituto Brasileiro de Mineração
IDH	Índice de Desenvolvimento Humano
IDHM	Índice de Desenvolvimento Humano Municipal
IES	Instituição de Ensino Superior
IFRS	*International Financial Reportins Standards*
MA	Ministério da Agricultura
MDIC	Ministério da Indústria, Comércio Exterior e Serviços
MEC	Ministério de Educação e Cultura
MF	Ministério da Fazenda
PIB	Produto Interno Bruto
SPSS	*Statistical Package for Social Science*
UFMG	Universidade Federal de Minas Gerais
UFOP	Universidade Federal de Ouro Preto
Uni-FACEF	Centro Universitário Municipal de Franca
UNESP	Universidade Estadual Paulista
USP	Universidade do Estado de São Paulo

LISTA DE ILUSTRAÇÕES

Figura 1 Mapa geoambiental das bordas sul e leste do quadrilátero ferrífero....32

Figura 2 O processo de causação circular cumulativa.....41

Figura 3 O longo caminho da polpa de minério de ferro 44

Figura 4 Arrecadação de CFEM histórico entre os anos de 2004 a 2015.....47

Figura 5 Corrente de comércio Brasil – China entre 2004 e 2014 (US$ milhões).....48

Figura 6 Balança Comercial das Unidades Federativas do Brasil com a China em 2014 48

Figura 7 PIB da China.....49

Figura 8 Bento Rodrigues antes e depois do rompimento da barragem de Fundão.....51

Figura 9 Bento Rodrigues soterrado pela lama após o rompimento da barragem de Fundão.....52

Figura 10 Relatório de perdas na área rural atingida pelo rompimento da barragem de Fundão.....55

Figura 11 Valores gastos pela Prefeitura Municipal de Mariana (MG) com serviços emergenciais.....55

Figura 12 Danos à infraestrutura.....56

SUMÁRIO

1 INTRODUÇÃO 11

2 METODOLOGIA 17

3 DESENVOLVIMENTO COMO CICLO 19

3.1 CONCEITOS E ELEMENTOS DO DESENVOLVIMENTO 19

3.2 O DESENVOLVIMENTO ATRAVÉS DE CICLOS 21

3.3 PAU-BRASIL 22

3.4 CAPITANIAS HEREDITÁRIAS 24

3.5 CANA-DE-AÇÚCAR 25

3.6 OURO 26

4 DESENVOLVIMENTO TERRITORIAL E FORMAÇÃO DOS NÚCLEOS URBANOS 30

5 O DESENVOLVIMENTO REGIONAL, A MALDIÇÃO DOS RECURSOS NATURAIS E A MINERADORA SAMARCO 34

5.1 A “MALDIÇÃO” EM MARIANA (MG) 34

5.2 A MINERADORA SAMARCO E A REGIÃO DE MARIANA (MG) 37

5.3 A DEPENDÊNCIA ECONÔMICA 42

6 A TRAGÉDIA DE BENTO RODRIGUES 51

7 CONCLUSÃO 57

REFERÊNCIAS 63

1 INTRODUÇÃO

O presente trabalho aborda os impactos do rompimento da Barragem de Fundão na região de Mariana e no distrito de Bento Rodrigues no estado de Minas Gerais, sob os aspectos econômicos e sociais, levando em conta o desenvolvimento regional. O colapso da barragem ocasionou o maior desastre ambiental verificado em solo brasileiro, poluindo o Rio Doce, provocando o desaparecimento do subdistrito de Bento Rodrigues, a morte de pessoas que estavam no caminho da lama, e danos incalculáveis ao meio ambiente e ao meio social da região atingida.

Um dos motivos preponderantes para o acometimento da tragédia está ligado ao "*boom das commodities*", que ocorreu entre os anos de 2001 a 2012, que fez com que a mineradora Samarco atingisse picos de produção de minério de ferro, aumentando demasiadamente a quantidade de rejeito a ser depositada na barragem de Fundão. Tendo em vista a atuação da companhia, que contou com atos negligentes e imprudentes com a segurança da barragem, essa conduta foi decisiva para a ocorrência da tragédia.

Para traçar o panorama econômico e social da área castigada, faz-se necessário retroceder no tempo e verificar a linha temporal da região, que está ligada aos ciclos econômicos que ocorreram no Brasil, desde o descobrimento. Apresenta-se o ciclo do pau-brasil no século XVI, passando pelo ciclo da cana-de-açúcar, do ouro, e da retomada da mineração, em meados do século XX, chegando até próximo dos anos 2000, com o "*boom das commodities*", que foram alavancadas, principalmente, pelo voraz apetite da economia Chinesa.

Visando explorar, sob a perspectiva econômica e social, os impactos causados pelo rompimento da barragem de Fundão, de responsabilidade da mineradora Samarco S.A., em novembro de 2015, foram apontadas possíveis ligações da tragédia com as questões ligadas aos valores primordiais do conceito de democracia, na atualidade, de liberdade e igualdade.

A liberdade, em seu conceito mais amplo e universal possível, está conectada à liberdade da comunidade de Bento Rodrigues de existir e de escolher seu local de habitação e formação do núcleo social. A igualdade de todos que foram atingidos pela tragédia em relação a companhia, pois, em momento anterior ao

desastre, pode ter havido supremacia dos interesses empresariais em relação a outros interesses, sociais, ambientais e econômicos locais.

A perseguição aos resultados operacionais positivos, para os acionistas, pode ter sido um dos fatores que mais influenciaram na ocorrência, e a busca pelo lucro a qualquer custo, pode ter direcionado à Companhia a negligenciar outros fatores, não verificando, por exemplo, questões de segurança e ultrapassando a capacidade de contenção de rejeitos pela barragem.

A abordagem utilizada foi a multidisciplinar, levando em conta questões sociais, econômicas e históricas relacionadas à atividade mineradora exploratória e seus desdobramentos. A delimitação territorial da pesquisa abrange a economia da cidade de Mariana (MG) e o aspecto social da extinção do subdistrito de Bento Rodrigues. A localidade foi soterrada e desapareceu após o rompimento da barragem.

Imediatamente, o desastre provocou a morte de dezenove pessoas, inundou o Rio Doce com lama de rejeito de mineração até sua foz, no estado do Espírito Santo. A queda da barragem provocou grandes danos à infraestrutura regional, ocasionando impactos que serão sentidos por centenas de anos. Um dos principais rios do Estado de Minas Gerais e da região, o Rio Doce, foi dizimado. Além de toda importância ambiental e social, o rio era utilizado como única fonte de água potável por inúmeras cidades no seu percurso, e servia, também, como fonte de subsistência alimentar para população ribeirinha, através da pesca.[1]

O subdistrito de Bento Rodrigues, a área mais atingida pela tragédia, contava, à época, com uma estimativa populacional de 600 habitantes e cerca de 200 imóveis. O local foi inteiramente soterrado e destruído pela lama, e, literalmente, desapareceu do mapa.[2]

A interdisciplinaridade da pesquisa se deve ao fato de utilizar o liame histórico para demonstrar fenômenos sociais e econômicos, de suma importância para a região, desde os primórdios da ocupação do homem branco, com o início do “Ciclo do Ouro”, nos finais do século XVII, que possibilitou o surgimento dos primeiros povoados na região, fortalecidos pela riqueza do minério dourado, fator que deu

---

[1] MINAS GERAIS. Tribunal Regional Federal 1ª Região. Ação Civil Pública nº 60017-58.2015.4.01.3800. Autor: ADIC Associação de Defesa de Interesses Coletivos. Réu: Samarco Mineração SA. 16 nov. 2015. MINAS GERAIS. Tribunal Regional Federal 1ª Região. Ação Civil Pública nº 69758.61-2015.4.01.3400. Autor: Agencia Estadual de Recursos Hídricos AGERH e outros. Réu: Samarco Mineração SA. 17 dez. 2015.

[2] Ibid.

origem ao desenvolvimento de uma cultura local, um modo de vida peculiar do interior do Brasil.

O ponto central da presente pesquisa envolve a indagação sobre a instalação e operação da mineradora, no município de Mariana (MG), tendo vista a contribuição do complexo industrial para o processo de desenvolvimento regional, ou se a ênfase apenas no aspecto ligado ao crescimento econômico e a busca por lucros privados foram decisivos para o acometimento da tragédia.

Posteriormente, foram comparados os dados econômicos, como Produto Interno Bruto (PIB), Índice de Desenvolvimento Humano Municipal (IDHM), renda per capita, entre outros, do local atingido pelo evento, antes e depois da tragédia, verificando, assim, se a economia local era demasiadamente dependente da atividade mineradora e qual a influência desses dados na perspectiva do desenvolvimento regional.

A interrupção da atividade industrial da Samarco pode ter levado a região a uma situação econômica caótica, com consequências tão negativas quanto as provocadas no meio social e ambiental da localidade. A questão da devastação econômica e social será contextualizada através da análise dos processos judiciais em andamento, especificamente nas Ações Civis Públicas nº. 60017-58.2015.4.01.3800 e 69758-61.2015.4.01.3400, propostas pelo Ministério Público Federal – Força Tarefa Rio Doce, que tramitam perante a 12ª Vara Federal da Seção Judiciária de Minas Gerais.[3]

Seria plausível a localidade aderir apenas aos aspectos econômicos, servindo como justificativa para negligenciar outros aspectos relacionados ao desenvolvimento local, como, por exemplo, a capacidade da barragem e a segurança da estrutura?

A análise teórica dos fatos será guiada pelos ensinamentos de Myrdal (1965), Furtado (1963; 1974) e Amartya Sem (2000), abarcando o conceito de desenvolvimento regional, que contempla várias dimensões, como econômico, social e político.

---

[3] MINAS GERAIS. Tribunal Regional Federal 1ª Região. Ação Civil Pública nº 60017-58.2015.4.01.3800. Autor: ADIC Associação de Defesa de Interesses Coletivos. Réu: Samarco Mineração SA. 16 nov. 2015. MINAS GERAIS. Tribunal Regional Federal 1ª Região. Ação Civil Pública nº 69758.61-2015.4.01.3400. Autor: Agencia Estadual de Recursos Hídricos AGERH e outros. Réu: Samarco Mineração SA. 17 dez. 2015.

Levando em conta a ótica econômica e os conceitos propostos por Myrdal (1965), em sua “Teoria da Causação Circular”, que indica a dependência de uma indústria motriz, forte e de alto impacto para iniciar o processo de desenvolvimento regional, pode-se analisar a instalação do grande projeto minerador da Samarco, na região, sob a perspectiva de alavancar o desenvolvimento regional.

A perspectiva social possui forte apelo teórico calcado em Furtado (1963; 1974), principalmente para analisar a questão social do soterramento e desaparecimento de Bento Rodrigues. O subdistrito era reconhecido por suas tradições populares, sedimentado na base educacional, pois as duas escolas instaladas no local eram referências de ensino. A região tinha um modo de vida bastante peculiar e todas essas características foram destruídas, sem nenhuma possibilidade de reconstrução da identidade que unia aquelas pessoas (CAMARGO, 2018).

O capital social[4] foi perdido, uma vez que não houve oportunidade de escolha ou defesa, pela comunidade, para fugir ou se prevenir do soterramento da lama provinda da barragem. Por fim, foram traçadas as considerações finais, apontando e relatando o que é encontrado na pesquisa, contribuindo com a análise desse fenômeno que atingiu a população de uma área inteira, transformou o meio ambiente de maneira negativa, dizimando toda a localidade.

A metodologia utilizada na pesquisa segue os parâmetros estabelecidos para uma pesquisa inicial sobre o tema, explorando e descrevendo a situação da região, antes e depois da ocorrência do rompimento da barragem de Fundão. Foi feita uma revisão da bibliografia da tragédia para estabelecer paralelos nos campos econômicos, sociais e do desenvolvimento regional, coletando dados das duas principais Ações Civis Públicas em andamento que tratam do tema.

A presente pesquisa tem caráter exploratório, descritivo e quantitativo, se valendo de revisão bibliográfica e de dados de processos judiciais instaurados após o evento do rompimento da barragem de Fundão, no município de Mariana (MG).

O estudo tem início com as tratativas a respeito do desenvolvimento como processo, quais os conceitos e os elementos que interagem e formam o fio condutor que pode levar ao processo de desenvolvimento. Abordam-se as garantias

---

[4] O conceito de capital social foi produzido por Pierre Bourdieu, que o definiu como “[...] o agregado dos recursos efetivos ou potenciais ligados à posse de uma rede durável de relações mais ou menos institucionalizadas de conhecimento ou reconhecimento mútuo” (BOURDIEU, 1985, p. 248).

humanas que servem de base ao processo democrático contemporâneo, que estão ligadas, principalmente, à liberdade e à igualdade como pressupostos para ocorrer o desenvolvimento.

É traçado um paralelo entre o desenvolvimento e os ciclos econômicos que ocorreram no Brasil, abordando os ciclos coloniais, como o do pau-brasil, a implantação do sistema de capitanias hereditárias, o ciclo da cana-de-açúcar, chegando ao Ciclo do Ouro na região das minas gerais. As tratativas sobre a formação dos primeiros núcleos urbanos na região aurífera é objeto de seção autônoma na pesquisa, principalmente pela questão social do modo de vida peculiar que foi se formando desde o início do povoamento.

O tema da “maldição dos recursos naturais” é tratado de forma superficial e de forma a indicar que, na região mineradora do município de Mariana (MG), ele possa ter criado raízes, demonstrando que uma região tão farta em riquezas naturais, de grande valor comercial, pode ter negligenciado outros fatores ligados ao desenvolvimento regional e privilegiado apenas o caráter econômico.

O desenvolvimento regional e a instalação da mineradora Samarco no município de Mariana (MG) são objetos de capítulo específico na pesquisa, onde trata-se do tripé do desenvolvimento: social, ambiental e econômico.

Sob o ponto de vista da multidisciplinaridade, é abordado o tema da possível dependência do município de Mariana (MG) com relação à atividade econômica da mineração, e, principalmente, da mineradora Samarco, tendo em vista o aspecto econômico da arrecadação de tributos, e o aspecto social da dependência dos cidadãos, no que diz respeito aos empregos gerados, direta ou indiretamente, pela atividade da companhia.

A questão social do desaparecimento do subdistrito de Bento Rodrigues é outro ponto de suma importância nas tratativas da pesquisa e merece seção própria, onde se discute a questão do “capital social”, que foi formado e era um bem intangível aos moradores da localidade, sendo que a destruição não foi apenas física e material, tendo em vista que a grande perda foi dos valores humanos e de convivência que formavam a base social de Bento Rodrigues, ou seja, a forma de convivência entre as pessoas e os costumes que lá estavam arraigados. A tragédia provocou perdas materiais, ambientais, econômicas e, principalmente, sociais, com o desaparecimento de uma comunidade inteira.

Chega-se à conclusão da pesquisa, apontando indicações claras que a negligência e a imprudência foram fatores de grande destaque para o acontecimento da tragédia. A sobreposição dos interesses econômicos inverte os valores democráticos e provoca tragédias de grande porte, como a de Mariana (MG) e Bento Rodrigues.

2 METODOLOGIA

A metodologia utilizada na pesquisa teve caráter exploratório e descritivo, de forma a conhecer e explorar o assunto. A pesquisa exploratória é quando esta se encontra na fase preliminar, tem como finalidade proporcionar mais informações sobre o assunto que será investigado, possibilitando sua definição e seu delineamento, isto é, facilitar a delimitação do tema da pesquisa, orientar a fixação dos objetivos e a formulação das hipóteses ou descobrir um novo tipo de enfoque para o assunto. Assume, em geral, as formas de pesquisas bibliográficas e estudos de casos (PRODANOV; FREITAS, 2013).

A relevância do tema envolve a questão complexa do posicionamento brasileiro no cenário mundial, haja vista que, desde os tempos mais remotos, a situação brasileira está vinculada ao celeiro exportador de *commodities*.

A ocorrência da tragédia do rompimento da barragem de Fundão, soterramento de Bento Rodrigues, assoreamento e poluição do Rio Doce, leva a questionamentos, de modo a entender os fatores decisivos que contribuíram para a ocorrência do evento.

Para levantamento de dados, foram utilizadas, como fonte secundária, as Ações Civis Públicas (ACP) nº 60017-58.2015.4.01.3800 e 69758.61-2015.4.01.3400, que tramitam perante a 12ª Vara Federal de Belo Horizonte, com o nome de “Força Tarefa Rio Doce”.

Após o levantamento de processos judiciais, foi feita uma leitura detalhada dos autos, tendo posse dos principais temas apontados. A opção pela fonte de dados judicial se justifica pelo fato de subsistir um Estado de Direito, ou seja, para resolução de conflitos, não há possibilidade da autotutela, sendo que aquele que for lesado tem que, obrigatoriamente, levar a situação ao Poder Judiciário, já que somente um Juiz de Direito, devidamente investido no cargo, pode prolatar uma sentença obrigando a outra parte a restituir ou reparar o dano proveniente da conduta em desacordo com as normas vigentes.

A coleta de dados foi centralizada nos principais pontos indicados pela “Força Tarefa Rio Doce”, junção de órgãos públicos, com vistas a melhor e maior responsabilização da empresa causadora dos danos. Após análise preliminar dos

dados, passa-se à fase de separação do que seria relevante para a pesquisa, encontrando dados e fatos relevantes para corroborar com os resultados obtidos. A coleta dos dados foi efetivada durante o segundo semestre de 2018, na fase anterior à qualificação desta pesquisa.

O estudo foi finalizado antes do término do julgamento ou acordo nas ações judiciais em andamento. Dessa forma, os danos continuam acontecendo, pois os rejeitos permanecem sendo despejados no rio, e a economia e a sociedade regional ainda sofrem as consequências do desastre.

3 DESENVOLVIMENTO COMO CICLO

3.1 CONCEITOS E ELEMENTOS DO DESENVOLVIMENTO

A priori, o desenvolvimento é assunto complexo e extenso, que envolve muitas questões ligadas à própria humanidade, mas transcende essa primeira impressão. O desenvolvimento acontece o tempo todo, principalmente quando este é percebido como processo, estando sempre em movimento, podendo apontar para caminhos positivos ou negativos. Para Celso Furtado desenvolvimento é:

> [...] um processo de mudança social pelo qual um número crescente de necessidades humanas – preexistentes ou criadas pela própria mudança – são satisfeitas através de uma diferenciação no sistema produtivo decorrente da introdução de inovações tecnológicas (FURTADO, 1964, p. 27).

A valoração, tendo aspecto e perspectiva positiva, acontece através do olhar de quem o enxerga, desenvolvendo-se no tempo e no espaço, provocando alterações e necessidade de adaptação. O desenvolvimento transpassa o entendimento humano, acontece espontaneamente, antes do homem, uma vez que a natureza é desenvolvimento e adaptação.

Tudo o que cerca os indivíduos passa por um processo de desenvolvimento. O próprio *Big Bang*[5], que seria a origem do Universo, teve início por uma transformação, uma explosão, e, segundo os estudiosos do tema, continua acontecendo, estando em pleno desenvolvimento e expansão. O processo de evolução, pelo qual passou e passa o planeta Terra, foi o responsável pela criação de todas as riquezas minerais (petróleo, minério de ferro, ouro, prata, dentre outros) que hoje são exploradas. A transformação desses elementos serviu de base para a industrialização proposta pelo sistema capitalista, principalmente a partir da

[5] A teoria do Big Bang foi anunciada em 1948, pelo cientista russo naturalizado estadunidense, George Gamow (1904-1968), e o padre e astrônomo belga Georges Lemaître (1894-1966). Segundo eles, o universo teria surgido após uma grande explosão cósmica, entre 10 e 20 bilhões de anos atrás. O termo explosão refere-se a uma grande liberação de energia, criando o espaço-tempo (FRANCISCO, Wagner de Cerqueria E. "Big Bang - A Teoria do Big Bang". **Brasil Escola.** Disponível em: https://brasilescola.uol.com.br/geografia/big-bang.htm. Acesso em: jun. 2019).

Revolução Industrial inglesa, do século XVIII, gerando o modo de vida contemporâneo.

A pesquisa científica no campo das ciências humanas não pode ser reduzida a um simples experimento, teste de laboratório, certo ou errado. O componente do entendimento humano, em suas infinitas possibilidades, deve ser levado em consideração por aquele que se aventura a percorrer os labirintos desse emaranhado de ideias que se convencionou a chamar de ciências sociais.

A perspectiva do desenvolvimento, a partir da reflexão do desenvolvimento do ato de pensar, já é, em si, uma possibilidade cartesiana de análise dessa hipótese.

O conhecimento produzido pela comunidade cientifica estabelecida, é de vital importância para o desenvolvimento, em todas suas perspectivas. Pode-se tratar da perspectiva social, focando nos aspectos das relações sociais, ser entendido no olhar direcionado para uma determinada região, das pessoas envolvidas naquela comunidade, podendo assumir inúmeras faces.

O conhecimento, a história, as tradições, a transmissão e agregação dessa massa de conhecimento, sabedoria e vivencias, através de gerações, integra ao social, político e às relações econômicas, os valores que guiarão os rumos a serem percorridos por quem os elegeu. Daí provém uma das grandes dificuldades de entender, cientificamente, o que pode ser o desenvolvimento, pois este é, acima de tudo, um processo que acontece ou não, tendo como parâmetros o tempo e o espaço.

Dentro da perspectiva de que, para haver o desenvolvimento do todo é necessário o desenvolvimento das partes, a desigualdade entre regiões provoca um enfraquecimento visível nas possibilidades do todo. Assim sendo, como pesquisadores guiados pelo senso de cientificidade que é esperado pela comunidade científica, pode-se entender ser muito difícil para um organismo atingir sua plenitude, satisfazendo toda força de potência que, teoricamente, lhe era esperado, se algum de seus órgãos ou regiões não se desenvolver por completo.

Segundo Furtado: “O desenvolvimento econômico de um país, região ou município pode ser entendido como um processo contínuo de crescimento econômico acompanhado por mudanças qualitativas nos indicadores de bem-estar econômico e social” (FURTADO, 1963 p. 19).

Para Amartya Sen, no livro Desenvolvimento como Liberdade (2010), o desenvolvimento não se reduz à comparação e medidas de aspecto puramente

econômico, como, por exemplo, aumento ou diminuição do PIB. A melhoria da qualidade de vida dos seres humanos engajados no processo de atingimento do desenvolvimento deve ser levada em consideração, pois o processo não é um fim em si mesmo, e não pode haver somente a questão de melhoria de números, alcançando metas de forma descolada da realidade dos envolvidos.

A melhoria na qualidade dos serviços de educação e saúde, principalmente para as populações mais marginalizadas pelo sistema econômico, deve ser prioridade para o desenvolvimento. Para o autor:

> O êxito de uma sociedade deve ser avaliado, segundo a teoria do Desenvolvimento como Liberdade, através das liberdades substantivas que os indivíduos dessa determinada sociedade desfrutam. Tal modelo de avaliação do êxito de uma sociedade difere do modelo de avaliação mais tradicional, que se foca apenas em variáveis como renda real (SEN, 2010).

3.2 O DESENVOLVIMENTO ATRAVÉS DE CICLOS

De acordo com o processo de desenvolvimento, percebe-se que os ciclos, positivos ou negativos, fazem parte desse contexto, e o setor econômico é o caminho para estudos e teorizações a respeito do tema, servindo de catalisador para a ocorrência do processo de desenvolvimento.

Com relação aos questionamentos advindos de ciclos econômicos, sua importância aumentou, de maneira exponencial, principalmente a partir da segunda metade do século XIX. Essa atenção foi potencializada de forma concomitante com as reflexões em torno do fenômeno das crises que afetaram a economia mundial, desde o advento da 1ª Revolução Industrial.

A principal característica dos estudos direcionados aos ciclos de desenvolvimento era a de que as economias capitalistas se movimentam de acordo com um padrão estruturado, gerando movimentos regulares, observáveis teoricamente e empiricamente.

Os ciclos podem ter caráter expansionista e contrativista, levando em conta o produto total agregado. Schumpeter (1935) leciona que o termo "ciclo", estatisticamente, possui duas implicações: primeiro, as sequências de valores das quantidades econômicas no tempo histórico não determinam acréscimos ou

decréscimos uniformes, mas, sim, recorrentemente de forma irregular; segundo, essas flutuações não ocorrem de forma independente em todas as séries temporais envolvidas, havendo associação entre elas.

O Brasil, visto como território colonial, sofreu desde o descobrimento, no século XVI, com atividades ligadas a situações descritas como ciclos exploratórios pela metrópole Portuguesa, que, dentre outras situações, sempre impôs, hegemonicamente, seus interesses econômicos financeiros através de “ciclos exploratórios”.

Os ciclos econômicos de desenvolvimento e subdesenvolvimento foram demonstrados por Celso Furtado (1989), que apontou essas fases em seu livro Formação Econômica do Brasil, discorrendo e explicando, detidamente, cada fase que o Brasil teve. Tendo essa análise por base, indica-se e inicia-se, a escrita, percorrendo o caminho traçado por Furtado.

Dentre os objetivos da pesquisa, o estudo visa pontuar a contribuição dos ciclos econômicos na formação histórica, econômica e social brasileira e seus impactos no desenvolvimento regional, principalmente na região do quadrilátero ferrífero, onde está a cidade de Mariana (MG).

Para tanto, faz-se necessário discorrer sobre os principais ciclos de desenvolvimento econômico que o país atravessou, e a ligação desses para com o desenvolvimento e formação da região e município de Mariana (MG) e subdistrito de Bento Rodrigues.

3.3 PAU-BRASIL

Sob a perspectiva do desenvolvimento regional a nível global, a descoberta do novo mundo em 1492[6], por Cristóvão Colombo e, posteriormente, o “achamento”[7] do Brasil, no século XVI, provocaram uma reviravolta no velho

---

[6] O descobrimento do Novo Mundo é um dos fatores fundamentais de ruptura com a tradição, na inauguração do pensamento moderno. A descoberta de povos, no novo continente, com culturas radicalmente diferentes da europeia, leva a um questionamento cético sobre a universalidade da natureza humana, o que se denomina "argumento antropológico". Montaigne é o mais importante pensador deste contexto a discutir esta questão nos Ensaios (MARCONDES, 2012).

[7] As notícias que chegavam a Dom Manuel não respondiam às expectativas da Coroa. Não apontavam a existência de metais preciosos, de especiarias, nem de outras riquezas de interesse no território

continente, principalmente no tema relacionado à exploração colonial e apropriação de riquezas das novas terras encontradas e anexadas (GOMES, 2014).

Entre 1500 e 1822, o Brasil esteve sob a condição de colônia de Portugal. Durante a maior parte deste período, a intervenção portuguesa, de caráter claramente extrativo, se fez sentir de formas e intensidades diferentes, no território do país. O tipo de exploração variava de acordo com o interesse europeu sobre determinado bem, com o tipo de atividade econômica que a exploração desse produto engendrava e com a viabilidade da atividade no território brasileiro (GOMES, 2014).

A coroa lusitana demorou alguns anos até definir o que fazer com o vasto território achado, já que, a princípio, não tinha encontrado a riqueza mais valiosa para a época, os metais preciosos, ouro e prata, que já tinham sido encontrados pelos espanhóis[8] no território colonizado por eles (GOMES 2014).

No princípio do século XVI tem início o ciclo do Pau-Brasil[9], com a exploração do pau-brasil, pelos colonizadores portugueses, a primeira riqueza explorada pelos europeus em terras brasileiras. A mercadoria usada para fabricar tinturas teve grande aceitação no mercado econômico da Europa. A substância corante extraída da madeira, embora tivesse valor inferior às mercadorias orientais, foi de grande interesse para Portugal. Assim, a coroa portuguesa declarou a

---

onde, à primeira vista, apenas existiam nativos. Em sua carta ao rei Dom Manuel, Pero Vaz de Caminha, o escrivão da frota de Cabral, caracterizou a terra como um espaço virgem, sem riqueza imediata, mas com uma determinada e já precisa utilidade, servindo como ponto de apoio da carreira da Índia: "[...] ter aqui esta pousada para estar na navegação de Calicute". Os governantes de Portugal reconheciam a vantagem estratégica de um território localizado no litoral atlântico-sul. Ele servia como escala dos navios rumo às riquezas das Índias e, sobretudo, ajudava a garantir o *monopólio* da Rota do Cabo, em direção às Índias. Dom Manuel tomou algumas iniciativas após o descobrimento. Em 1501, enviava uma expedição de reconhecimento comandada por Gaspar de Lemos. Américo Vespúcio, navegador italiano, de grandes conhecimentos náuticos, integrando a expedição, recolheu informações sobre o local e suas possíveis riquezas (O descobrimento do Brasil e os interesses portugueses, *online*).

[8] Isso pode ser visto na frase de Hernán Cortés quando este disse ao mensageiro de Montezuma: "Eu e meus companheiros sofremos de uma doença do coração que somente o ouro pode curar", explica a historiadora em artigo na revista Perspectivas Históricas, publicação do departamento de pós-graduação em história da UFRRJ. Entre os conquistadores espanhóis, nenhum nome é mais consagrado, temido e odiado do que o de Hernan Cortez, o capitão que subjugou e aniquilou a maior e mais poderosa civilização do Novo Mundo: o império asteca. Acompanhado por apenas quatrocentos homens, dezesseis cavalos, 32 escopetas e quatro canhões (mas contando com a ajuda de milhares de indígenas), Cortez derrotou um exército de cerca de quinhentos mil homens e arrasou a cidade que talvez fosse a maior do mundo de sua época: a fabulosa Tenochtitlan, com seus modernos canais navegáveis, jardins botânicos, zoológicos, aquedutos e mercados (CORTEZ, 2007).

[9] O Pau-Brasil, em sua origem, era chamado de ibirapitanga, nome dado pelos índios Tupis. É uma árvore que atinge até quinze metros e tem seu tronco, galhos e vagens cobertos por espinhos. Nativa do Brasil, era a demanda da Europa, nos anos de 1500. Com a descoberta do Brasil, os portugueses viram a importância dessa árvore, para a utilização da madeira e de sua resina. Calcula-se que, à época, cerca de 70 milhões de árvores eram distribuídas pelas matas brasileiras (AGOSTINI *et al*, 2013).

exploração do pau-brasil um monopólio real, e decretou que só poderia dedicar-se a essa atividade quem obtivesse uma concessão e pagasse imposto.

Os indígenas brasileiros participavam da extração do pau-brasil por meio da prática do escambo, considerado, por muitos historiadores, como a primeira atividade comercial brasileira. Por esse “serviço”, recebiam em troca quinquilharias, utensílios domésticos, como espelhos, canivetes, pedaços de tecidos e outras miudezas. O “trabalho” prestado pelos indígenas aos portugueses consistia em cortar as árvores, leva-las até os navios portugueses na beira do mar e auxiliar no embarque. O ciclo do pau-brasil perdurou até quase a extinção dessa espécie nativa da floresta atlântica brasileira.

3.4 CAPITANIAS HEREDITÁRIAS

Nos anos iniciais do domínio português, havia dúvida sobre a forma de colonização que seria implementada. O artigo de Acemoglu *et al* (2001) esclarece sobre as diferenças e questionamentos dos tipos de colonização:

> 1) A escolha pelo tipo de colonização de povoamento, que encorajava investimentos na própria colônia, ou de extração, que transferia todas as riquezas da colônia para a metrópole.
> 2) Fator já conhecido no “velho mundo”, com a estratégia de escolha do tipo de colonização, as regiões em que os europeus se deparavam com altas taxas de mortalidade eram escolhidas como colônias extrativas.
> 3) Resquícios que sustentam que as instituições formadas no passado afetam as atuais, e suas características estariam presentes até a atualidade. (ACEMOGLU, 2001).

Estas três premissas, que sustentam o argumento de que o tipo de colonização afetou as instituições atuais, seriam responsáveis, portanto, de forma indireta, pelos ganhos presentes de renda per capita, desde as primeiras trocas comerciais. Consequentemente, este é um dos graves fatores responsáveis pela dificuldade em transformar o subdesenvolvimento em desenvolvimento verdadeiro, duradouro e genuíno, observação pertinente e que carrega em si o peso histórico do passado, que prende o Brasil ao subdesenvolvimento, arraigado desde os tempos da colônia.

O sistema de colonização via Capitanias Hereditárias foi influenciado, não somente por interesses econômicos, mas também político e até por interesses pessoais e intrigas familiares presentes na Coroa Portuguesa do século XVI.

Segundo Bueno (2006), D. João III, buscando ter um homem de confiança na expedição, indicou Martim Afonso de Souza para liderar a caravana a ser enviada para o Brasil. Além de ser uma missão perigosa, ela manteria seu potencial rival afastado da corte por pelo menos três anos. Pela importância da expedição, havia também a desculpa da necessidade de enviar um chefe totalmente confiável por parte do rei.

> Os poderes concentrados nas mãos de Martim Afonso de Souza têm levado vários historiadores a afirmar que sua expedição foi enviada com a missão de dar início à efetiva colonização do Brasil. Mas todos os atos que o comandante executou ao longo dos três anos em que permaneceu na América do Sul demonstram que seu projeto primordial era tentar a conquista da Serra da Prata (BUENO, 2006, p.31).

A expedição inaugural partiu de Lisboa no dia 3 de dezembro de 1530, e, em março de 1534 o Rei de Portugal, Dom João III, dividiu a costa do país em Capitanias Hereditárias. De início, foram quinze lotes que formavam doze capitanias, que iam da Ilha de Marajó, a norte, até o sul do Estado de Santa Catarina. Foram definidas como faixas lineares de terra, que ignoravam os acidentes geográficos, e iam do litoral da costa do Brasil até o Tratado de Tordesilhas.

Registros indicam que, quando se deu, mais tarde, a busca por minérios e intensificaram-se os movimentos exploratórios ao interior do país, os limites do Tratado não foram respeitados, pois a preocupação maior era iniciar o ciclo da mineração no Brasil. Após a definição da forma de colonização e a demarcação e divisão do novo território, teve início então outro ciclo econômico exploratório, o ciclo da cana-de-açúcar.

3.5 CANA-DE-AÇÚCAR

A região Nordeste, durante todo o período colonial, foi a região cujo destino mais esteve associado à sua condição de colônia. Entre as diversas atividades

que se desenvolveram na época – fumo, mineração, algodão, pecuária, entre outras –, é possível destacar um ciclo econômico que foi crucial na formação econômica do Brasil: a cana-de-açúcar.

A economia açucareira se formou e foi estruturada através do modelo chamado "*plantation*" com base em três elementos básicos: latifúndio, monocultura e trabalho escravo.

Juntamente com o cultivo e a plantação da cana, nasceu, no Brasil, o grande latifúndio rural e a sociedade patriarcal e escravocrata, que foi objeto de análise de forma sublime e magistral por Gilberto Freire (2013), em "Casa-grande e senzala", um olhar sobre a formação social e econômica do Brasil.

A chegada dos negros africanos introduziu a mão de obra africana, que serviu como uma das forças motrizes da exploração agrícola canavieira. A chegada desse novo ator no cenário colonial brasileiro acabou sendo fundamental para o desenvolvimento de outra atividade que estava começando, o Ciclo do Ouro. Que necessitava de mão de obra especializada e treinada nos serviços de mineração, atividade que, até então, não era praticada no território brasileiro.

3.6 OURO

O Ciclo do Ouro teve início com a chegada, à região de Minas Gerais, de bandeirantes aventureiros, garimpeiros e membros da corte portuguesa ao Brasil, que adentraram no território colonial a procura de ouro.

A busca começou nos primórdios do século XVII (SOBREIRA E FONSECA, 2001), sendo que os paulistas merecem destaque, pois foram os primeiros e principais desbravadores do território brasileiro.

As primeiras notícias sobre ouro foram divulgadas a partir de 1620, quando os índios indicaram que havia ouro de aluvião, que vinha sendo depositado após as águas da Serra da Mantiqueira, na região de São Vicente, mas não havia quantidade significativa que justificasse algum tipo de empreendimento.

Segundo o Professor Friedrich Renger (2004), um dos maiores especialistas em mineração do Brasil, em meados do século XVIII, por volta de 1730, o Rei Português enviou ao território brasileiro dois padres cartógrafos jesuítas, Diogo

Soares e Domingos Capassi, que tiveram por missão percorrer a pé parte do que hoje é denominado quadrilátero ferrífero: Sabará, Santa Bárbara, Mariana (MG), Ouro Preto, Congonhas, Itabirito e Nova Lima. Dada a especialidade dos religiosos em achar, mapear e classificar certos tipos de solos minerais, foi constatado, desde muito tempo atrás, que essa área é deposito de grande quantidade de riqueza mineral, onde foram catalogados diversos tipos de minérios.

Essa expedição cumpriu sua finalidade, percorrendo o território, catalogando os diversos tipos de solo, suas possíveis riquezas, se estendendo por mais de 10 anos, servindo de base para estudos até os tempos contemporâneos.

Os bandeirantes paulistas que partiram, principalmente do atual estado de São Paulo, à época, o local menos favorecido da ocupação lusa, eles estavam em plena atividade, adentrando o território hostil, capturando e fazendo aldeias indígenas inteiras de escravos, buscando as valiosas drogas do sertão[10], e tentando, de todas as formas, encontrar minas de metais preciosos, como o ouro e a prata.

O primeiro encontro de ouro, que justificasse a instalação de uma mina, aconteceu por volta de 1680, no Rio das Velhas, entre as cidades de Sabará e Lagoa Santa, nas chamadas “Minas do Rio das Velhas”.

Segundo a tradição local, as “velhas” eram freiras que residiam em uma propriedade rural próxima e conseguiram guardar o segredo até 1690, quando aconteceu a descoberta oficial do metal. Esse ato é creditado a Borba Gato e Paes Leme, integrantes remanescentes da bandeira de Fernão Dias, de quem eram genro e filho.

A partir desse momento, os acontecimentos se desenrolam com certa agilidade, sendo que, em 1700, há uma visita oficial do Governador do Rio de Janeiro, e, em 1725 são criadas as primeiras “Casas de Fundição”.

A exploração do território proporcionou que, em 1728, fossem descobertas as primeiras minas de Diamante, na região de Tejuco atual Diamantina e nos arraiais de Milho Verde, São Gonçalo, Rio Manso, Rio Preto, Datas e São João da Chapada, dentre outros. Alguns estudiosos delimitam a era do diamante no Brasil entre 1730 e 1870, quando a liderança do mercado mundial passou a ser da África do Sul. A partir dessas descobertas a relação colônia *versus* metrópole nunca mais seria a mesma.

---

[10] Drogas do sertão são produtos obtidos por atividade extrativa no Brasil colonial, como pimentas e outras especiarias encontradas no sertão, no interior do Brasil.

Encontrar ouro no interior do território provocou grande mudança na dinâmica territorial, sendo muito mais que a própria extração e comercialização do metal precioso. Significou, em grande peso, a interiorização da colonização, provocou o surgimento de aglomerações urbanas, povoados, comunidades e, posteriormente, cidades com uma rapidez e um dinamismo nunca vistos anteriormente. A economia das cidades que se desenvolveram nessa época, eram as bases das principais minas de extração do ouro, iniciando um processo de diversificação e aumento do fluxo de capitais de maneira intensa. Em meados da década de 1690, surgiram as primeiras minas que deram origem a cidades como Ouro Preto e Mariana (MG), também conhecidas como Minas de Cataguazes.

> Durante o Século XVIII o Brasil era o maior produtor mundial de ouro e diamantes. O Ciclo do Ouro em Minas Gerais foi o primeiro grande “gold rush” do mundo, muito antes da Califórnia (1848) e Austrália, Alaska e África do Sul (1876), Friedrich E. Renger – Instituto de Geociências da Universidade Federal de Minas Gerais (UFMG).

Apesar de caráter puramente exploratório da descoberta das minas de ouro, pode-se perceber, com grande clareza, uma mudança do comportamento da economia interna, que direcionava os fluxos e os esforços das populações para atingir atividades que pudessem gerar um resultado financeiro mais expressivo que o anterior.

Como a região produtora de ouro, praticamente, não produz nenhum item voltado à alimentação dessa massa populacional, fez-se necessário a criação de pontos de apoio, de onde os produtos tinham origem para o consumo na região exploradora, o comércio de charque provindos das regiões sul para abastecer a região aurífera pode ser mencionado a título de ilustração. Após os primeiros descobrimentos na região, pode-se perceber todo o potencial da área. Segundo Simonsen: “(...) o ouro do Brasil (...) traduzia, naquele tempo, a maior massa aurífera explorada e produzida após a queda de Roma” (SIMONSEN, 1937, p. 248).

> Entre 1700 e 1770, a produção do Brasil foi praticamente igual a toda a produção do ouro do resto da América, verificada entre 1493 a 1850; alcançou cerca de 50% do que o resto do mundo produziu nos séculos XVI, XVII e XVIII” (SIMONSEN, 1937, p. 258).

A notícia da descoberta de ouro se espalhou e provocou fascinação imediata, pois, além da ideia de novo mundo, que já era pública e notória na Europa do Século

XVIII, onde se poderia reconstruir a vida de forma totalmente nova e sem os vícios, agora o sonho dourado provocava uma enorme onda migratória da metrópole para a colônia, que, decorridos os primeiros 25 anos, a região centro-sul, antes, inabitada, concentrava cerca de 50% da população brasileira (FAUSTO, 2006).

A coroa chegou a se preocupar seriamente com o despovoamento de Portugal, recorrendo a dispositivos legais para restringir a emigração para a colônia (PORTO, 1967; COSTA, 1982).

4 DESENVOLVIMENTO TERRITORIAL E FORMAÇÃO DOS NÚCLEOS URBANOS

A novidade da descoberta de ouro na região das Minas Gerais, no final do século XVII, gerou o surgimento das primeiras aglomerações urbanas e, consequentemente, a formação das primeiras cidades. A economia aurífera urbana é por si só, muito mais sofisticada que a atividade econômica desenvolvida nas vilas baseadas nos engenhos de cana-de-açúcar (FURTADO,1989).

Nas proximidades da atual cidade de Ouro Preto/MG, iniciou-se a formação de alguns núcleos urbanos, aglomerados chamados de “arraiais”. Com o aumento substancial do fluxo de pessoas a partir de 1705, em 1711, a vila de Ouro Preto foi elevada à categoria de cidade, sede do que hoje se denomina de município.

Essa ascensão meteórica da cidade fez com que, em 1720, ela fosse escolhida para capital da nova e recém-criada Capitania de Minas Gerais. A localidade tem esse nome "Ouro Preto", devido a uma característica do mineral ali encontrado na época: o ouro era escurecido por uma camada de óxido de ferro, dando-lhe tonalidade escura, indicando presença de grande quantidade de minério de ferro na região.

A importância da descoberta do ouro no interior do continente é um processo que pode ser entendido como o primeiro ciclo de desenvolvimento urbano, social e econômico pelo qual passou o Brasil. As transformações nas relações sociais foram intensas. Além da massa de escravos negros africanos que foram capturados e deslocados para fazer o serviço braçal, o processo de fundição e transformação do ouro bruto em barras ou outros produtos exigia uma mão de obra qualificada para executar o trabalho. Isso agregou outro componente muito importante para contextualizar as mudanças que estavam em curso, os serviços especializados que recebiam pelo trabalho e começaram a criar uma nova categoria social e econômica que se inseria nas relações sociais, trabalhistas e econômicas.

Próximo a cidade de Ouro Preto, em exatos 12 quilômetros, há outra cidade de suma importância para se entender a questão da mineração no Brasil: Mariana (MG).

O local tem sua constituição ligada diretamente ao início do Ciclo do Ouro, e é conhecida por ser a primeira do estado de Minas Gerais, primeira vila, primeira cidade e primeira capital.

É importante salientar que os aglomerados urbanos, em forma de rudimentares conjuntos de moradias, têm fundamental importância na constituição das futuras cidades mineiras. Muitos desses núcleos atravessaram o tempo e permanecem ainda com características bem próximas a sua formação original, não conseguiram atingir o desenvolvimento para o próximo passo do núcleo urbano, que seria a ascensão a condição de cidade, capital de município.

Esses lugarejos têm aspectos sociais de grande peculiaridade e concentram tradições e costumes que já foram dissolvidos e se perderam nas cidades maiores. Pode-se falar sobre aspectos ligados a cultura popular, que dão sustentação a antigos costumes e formas de viver, formando o que é chamado de “cultura caipira” do interior do Brasil.

O atual município de Mariana (MG) engloba nove distritos, que tem sua formação intimamente ligada a exploração de ouro, ou seja, surgiram na mesma época, final do século XVII e início do XVIII, são eles: Santa Rita Durão, Monsenhor Horta, Camargos, Bandeirantes (Ribeirão do Carmo), Padre Viegas (Sumidouro), Claudio Manoel, Furquim, Passagem da Mariana (MG) e Cachoeira do Brumado e Bento Rodrigues (CAMARGO, 2018).

Até o acontecimento do desastre, o rompimento da barragem de Fundão, Bento Rodrigues era o maior e mais importante subdistrito de Mariana (MG). Trata-se de uma aglomeração urbana secular, que sofreu o primeiro e mais forte impacto do rompimento da barragem da Samarco (CAMARGO, 2018).

Além da importância econômica e social da região de Mariana (MG), o município integra o Quadrilátero Ferrífero, localizado ao centro-sul do Estado de Minas Gerais (área de 7.000Km2), que, junto com outras cidades mineiras como Sabará, Santa Bárbara, Itabirito, Nova Lima, Congonhas e Ouro Preto, respondem pela maior parte da produção de ferro do País na atualidade. A região é banhada por rios importantes, como o Rio do Carmo, Gualaxo do Norte, Gualaxo do Sul, e afluentes do Rio Doce (CAMARGO, 2018).

Figura 1 – Mapa geoambiental das bordas sul e leste do quadrilátero ferrífero

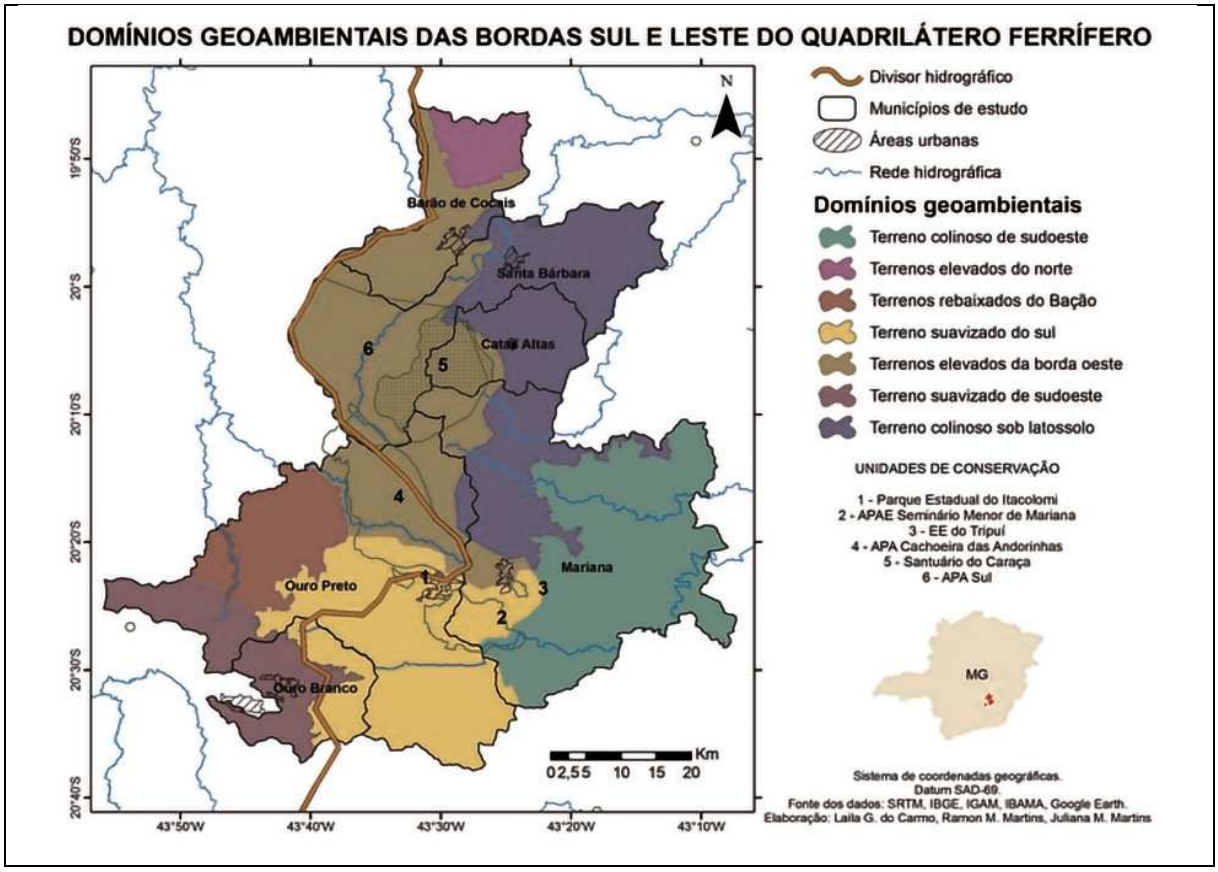

Fonte: CAMARGO, 2018.

A despeito da importância dos ciclos até aqui apresentados, tem-se notícia de uma hipótese bastante sofisticada e embasada no pensamento de Celso Furtado, que contempla o “Ciclo do Ouro” como o primeiro ciclo de desenvolvimento ou subdesenvolvimento[11], econômico e social que ocorreu no Brasil de forma mais ampla e geral (FURTADO, 1989).

A análise se baseia no esquema do fluxo de renda da economia mineradora, do qual, a rigor, obtém-se melhor compreensão mediante o contraste com os fluxos de renda da economia açucareira do Nordeste, nos séculos XVI e XVII. Entre os três grandes ciclos da economia brasileira impulsionados pela demanda externa – açúcar, mineração, café –, o da mineração apresenta posição ímpar, no sentido de estar mais bem definido pelas diferenças em relação aos outros dois (FURTADO, 1989).

[11] Segundo Celso Furtado, o subdesenvolvimento, corresponde a uma configuração específica da periferia do sistema capitalista, que se reproduz em diferentes níveis de crescimento. O subdesenvolvimento não é uma etapa histórica comum a todos os países, mas, sim, um dos possíveis resultados da evolução da economia mundial moderna, fomentada pelo advento da Revolução Industrial, na Europa do século XVIII (FURTADO, 1998).

Como é notório, na visão de Furtado (1989), o ciclo do café representou um ponto de virada no desenvolvimento econômico brasileiro, por ter aberto as portas à utilização massiva de trabalho livre. Por sua vez, o ciclo do açúcar segue o modelo da ”*plantation*” escravista. Já o ciclo minerador do século XVIII é atípico: baseia-se no trabalho escravo, porém, oferece muitas oportunidades para o trabalho livre, ao contrário do que ocorrera com a atividade açucareira, estimulou as conexões com setores econômicos fornecedores, fortaleceu a Coroa e as atividades urbanas, assim como diversificou a economia.

> No período de 1750-60, a exploração/exportação de ouro manteve-se em torno de dois milhões de libras. 4/5 correspondiam à região mineira (2 4/5 = 1,6). As importações equivalem às exportações. O coeficiente de importações é 0,5; logo a renda regional seria igual a 3,2 (1,6/0,5) = 3,2. Furtado afirma que a renda anual da economia não seria superior a 3,6 milhões de libras (FURTADO, 1989, p. 78).

Furtado, nas conclusões de “Formação Econômica do Brasil”, a respeito da economia do Ciclo do Ouro em Minas Gerais, observa que ocorreram os seguintes fenômenos:

> a) diversificação social (coexistência de trabalho livre e escravo) e desconcentração da renda, em relação ao modelo clássico de plantation.
> b) ativação de núcleos fornecedores (a empresa mineradora não é autossuficiente).
> c) monetização da economia; formação de uma economia urbana e, portanto, a admissão de que existia uma razoável diferenciação de ocupações. (FURTADO, 1989).

Desenvolvimento é movimento, e o Ciclo do Ouro entrou em declínio, dado ao esgotamento das reservas superficiais, pois a tecnologia de exploração da época era rudimentar, e a extração do metal começou a perder força no último quarto do século XVIII. Com o definhamento da atividade mineradora de ouro nas Minas Gerais, teve início outro ciclo, o do café. Chamado de o “ouro verde”, possibilitando, com essa forma de referência, apurar a força do ouro na economia e sociedade brasileira (FURTADO, 1989).

5 O DESENVOLVIMENTO REGIONAL, A MALDIÇÃO DOS RECURSOS NATURAIS E A MINERADORA SAMARCO

A abundância de reservas de recursos naturais, principalmente ligadas a riquezas não renováveis, como minérios e petróleo, gera uma contradição que é apontada por especialistas nos aspectos ligados ao desenvolvimento econômico de países com abundância desses recursos. Esse fenômeno é conhecido e conceituado como “Doença Holandesa” e indica uma tendência de que países ou regiões, ricos em recursos naturais, tenham um desenvolvimento econômico pior quando comparado a países com restrição de recursos naturais (BRESSER-PEREIRA, 2007).

Dessa forma o presente capítulo dispõe sobre essa questão, direcionada para o caso de Mariana (MG), região historicamente explorada, desde o início do “Ciclo do Ouro”, em meados do século XVIII, com grandes reservas de riquezas naturais. Inicialmente, tinha-se o ouro e, atualmente, o minério de ferro, mas que ainda não promoveu um ciclo duradouro e consistente direcionado ao processo de desenvolvimento regional, atendo-se às questões ligadas ao crescimento econômico.

5.1 A “MALDIÇÃO” EM MARIANA (MG)

As riquezas naturais provenientes de formações geológicas de tempos remotos geraram, a partir das Minas Gerais, transformações significativas na ordem social, política e econômica do Brasil, provocando desdobramentos e reflexos até a contemporaneidade, haja vista que, atualmente, os principais produtos da pauta de exportação do país são aqueles demonstrados na Tabela 1.

Tabela 1 - Exportação Brasileira - Janeiro-Dezembro 2017/2016

Principais Produtos – Variação (%) em Valor, Quantidade e Preço			
	Valor	Quant.	Preço
Básicos			
Soja em Grão	34,1	33,2	0,7
Minério de Ferro	45,6	3,4	40,9
Petróleo em Bruto	66,4	25,8	32,2
Carne de Frango “in natura”	9,0	0,4	8,5
Milho em grão	26,0	36,0	-6,7
Café em Grão	-4,2	-8,9	5,1

Fonte: MDIC, 2018 – Apresentação de resultados em 02/01/18.

A posse de riquezas naturais no território de um país não significa, naturalmente, que este será um local que atingirá o pleno desenvolvimento econômico e social. O que se percebe, na contemporaneidade, é que a riqueza é gerada há muito tempo. A partir dessas descobertas e explorações de recursos naturais, presentes no território brasileiro, não se transformaram, em pleno desenvolvimento, como esperado e realizado em muitos países. Pode ter ocorrido, em alguns momentos históricos, crescimento econômico, mas que não se traduziram em perspectiva de desenvolvimento pleno (BRESSER-PEREIRA, 2007).

Existe outra corrente do pensamento contemporâneo que advoga os recursos naturais sem o determinismo histórico. Há anos que a literatura do desenvolvimento econômico aponta para a possibilidade de que a abundância de recursos naturais seria, na realidade, não uma dádiva, mas uma “maldição” (AUTY, 1993).

Esta hipótese tem sido reforçada pela experiência dos países do sudeste Asiático, que experimentaram elevadas taxas de crescimento no pós-guerra, e cujo arquétipo foi o Japão: um conjunto de ilhas cujo único ativo “natural” seria sua população (AUTY, 1993).

A repetição da experiência japonesa (haja vista a notória escassez de recursos naturais) pelos “tigres asiáticos”, Coréia do Sul, Taiwan, Singapura e Hong-

Kong, comprovaria, ou, ao menos, em muito reforçaria, a tese de que crescimento econômico e abundância de recursos eram negativamente correlacionados[12].

Essa situação teve um primeiro diagnóstico descrito pelo economista Richard Auty, em 1993, no livro *"Sustaining Development in Mineral Economies: The Resource Curse Thesis"* (Desenvolvimento sustentável na economia mineral e a maldição dos recursos naturais). A obra revela como os países ricos em recursos naturais, em grande medida, não foram capazes de usar essa riqueza para impulsionar suas economias e como, contra intuitivamente, esses países tiveram um crescimento econômico menor que países sem uma abundância de recursos naturais, ideia controversa e que gera polêmicas no mundo acadêmico.

No Brasil, o tema foi estudado pelo Professor e Economista Argemiro Jacob Brum (2012), que, dentre outras ideias, desenvolveu a teoria dos benefícios provenientes da exploração de recursos naturais. Muitos constataram que a abundância de recursos naturais é a causa do menor crescimento econômico dos países que os possuem.

Júlio Castro Alves Lima traçou um roteiro disposto em oito hipóteses que explicariam as formas pelas quais a maldição dos recursos se propaga e se difunde:

> a) a tese de Prebisch-Singer discorre sobre a deterioração relativa dos preços das *commodities* que acontece no tempo (*commodities* X produtos industrializados)
> b) baixa taxa de crescimento da produtividade da produção (redundante; sugiro substituir) de *commodities*
> c) mínima externalidade e menor número de ligações empresariais
> d) questões cambiais – Doença Holandesa
> e) volatilidade dos preços das *commodities*
> f) exaustão das *commodities*
> g) má qualidade e baixo engajamento institucional
> h) surgimento de guerras civis sangrentas pela disputa do controle da exploração das *commodities*. (LIMA, 2016).

> Mas apenas atribuir a causa do lento crescimento econômico, ou da falta de crescimento, ou desenvolvimento econômico e social, à abundância de recursos naturais não é tarefa simples nem fácil. Isso porque a literatura referente à maldição dos recursos naturais é multifacetada e abrange muitas abordagens da teoria econômica, tais como: macroeconomia, finanças públicas, política pública, economia internacional, economia dos recursos, história econômica e econometria aplicada (PLOEG, 2010).

[12] "O trabalho mais influente nessa linha foi possivelmente o de Sachs e Warner (2001), que, em uma revisão da literatura, sugerem que esta correlação adversa é um fato empiricamente demonstrável no pós-guerra" (SACHS; WARNER, 2001 apud BELLUZZO, 2014).

Essas hipóteses e ocorrências poderiam acontecer em nível regional. Desenvolveu-se a “maldição dos recursos naturais” na região do quadrilátero ferrífero, município de Mariana (MG), a partir da instalação da mineradora Samarco.

As promessas de melhoria e desenvolvimento regional, quando da instalação e início da operação da Mineradora, foram implementadas? O rompimento da barragem é consequência da atividade meramente exploratória e sem nenhum vínculo com o desenvolvimento econômico social local?

5.2 A MINERADORA SAMARCO E A REGIÃO DE MARIANA (MG)

Nesta etapa do trabalho, a pesquisa será concentrada no referencial teórico baseado nos conceitos econômicos e de desenvolvimento regional, com vistas a verificar a ocorrência dos fatores, no caso específico da mineradora Samarco, no município de Mariana (MG), estabelecendo a ligação entre o desenvolvimento regional, a instalação da mineradora na região e as consequências provocadas pela exploração mineral.

Esta seção foi dividida em partes para melhor desenvolvimento e discussão sobre as questões apresentadas, tendo início com as questões ligadas ao desenvolvimento regional ligado à perspectiva econômica da região analisada. Posteriormente, são trazidas para o estudo as questões relacionadas à dependência econômica do município de Mariana (MG) com relação à mineradora Samarco, principalmente no que diz respeito às questões econômicas da geração de receitas via arrecadação de tributos e o aspecto ligado ao mercado de trabalho.

Para finalizar o capítulo, observa-se a destruição do distrito de Bento Rodrigues, local de ocupação humana muito antiga, com peculiaridades e similaridades típicas de uma vila, que foi constituída desde os primeiros achados de ouro na região. O local foi totalmente destruído e varrido do mapa, deixando sua população órfã e sem perspectiva de possibilidade de reconstrução, fazendo com que toda riqueza e capital social constituído fossem perdidos para sempre.

O desenvolvimento regional, sob o ponto de vista econômico e social, abordado na obra “Teoria da Causação Circular”, do sueco Gunnar Myrdal (1965), e a dependência causada pela empresa que é a catalisadora do processo inicial de

desenvolvimento. Os questionamentos e estudos sobre o crescimento de uma região já foram bastante explorados e discutidos, apesar de ser um campo científico relativamente recente. Os estudos sobre a regionalidade do desenvolvimento floresceram, principalmente, após a 2ª Guerra Mundial nos Estados Unidos, que tencionavam traçar uma forma de se atingir os estágios de desenvolvimento regional, sendo um tema muito discutido e estudado até a atualidade.

Méier e Baldwin (1968) afirmaram que nenhuma definição dada ao desenvolvimento regional, sob a ótica econômica, poderia ser definitiva, tendo em vista a complexidade do tema. Desde as épocas mais remotas, a riqueza de um povo ou nação é utilizada como forma de demonstração de poder, e, por isso, a busca pelo desenvolvimento significa buscar fontes de riqueza para exercer o poder de influenciar e dominar países ou regiões.

Não se pode negar a relevância histórica da Segunda Guerra mundial[13], que foi um fato histórico ligado ao extermínio em grande escala e de extrema crueldade, com milhões de mortos, deixando uma ferida de grande porte aberta na história recente, que teve desdobramentos graves sobre a economia mundial. Um ano antes do término da Segunda Guerra, problemas de toda a sorte começaram a ser sentidos e percebidos na economia mundial, apresentando indícios que seriam refletidos nos anos seguintes através da “Guerra Fria”. (COSTA, 2018)

A escassez de recursos financeiros, em virtude da guerra, e a necessidade de reconstrução dos países atingidos pelo conflito se faziam essenciais. A reestruturação das sociedades e economias eram medidas urgentes e imprescindíveis, tendo em vista, principalmente, o “perigo comunista”, representado pela influência russa, caso o mundo ocidental não se apresasse em apresentar uma solução aos países com as economias dilaceradas pela guerra.

Diante desse cenário catastrófico, em meados de julho de 1944, foi realizada uma conferência na cidade de Bretton Woods, nos EUA. De acordo com Madureira: “Esse encontro marcou a história mundial em vários aspectos, mas visou, primordialmente, criar regras para as operações comerciais e financeiras dos países industrializados, bem como o auxílio às economias em crise” (MADUREIRA, 1998).

---

[13] No dia 1º de setembro de 1939, as forças nazistas alemãs de Adolf Hitler invadiram a Polônia, dando início à Segunda Guerra Mundial. O Brasil passou a participar do conflito a partir de 1942. Na época, o presidente da República era Getúlio Vargas. A guerra terminou com a vitória dos Aliados em 1945, alterando significativamente o alinhamento político e a estrutura social mundial. (COSTA, 2018).

Cientistas e estudiosos norte-americanos, que trataram de incluir as perspectivas das políticas públicas como indutoras do crescimento e desenvolvimento regional, passaram a permitir novas abordagens teóricas, em consequência do novo cenário mundial, que pudessem agregar valores aos estudos e possibilitar tratativas sobre a implantação das ideias sugeridas para fomentar um acontecimento mais dinâmico de polos de desenvolvimento.

As abordagens iniciais sobre os temas do crescimento econômico e desenvolvimento regional indicam que os dois processos são distintos, mas não há desenvolvimento sem o catalisador e a centelha provocada pelo crescimento econômico.

Dessa forma, o desenvolvimento como processo não se manifestará, obrigatoriamente, num ambiente de crescimento econômico, porém, não há como conceber desenvolvimento sem a presença do crescimento econômico.

> O desenvolvimento é um conceito mais qualitativo, incluindo as alterações da composição do produto e alocação de recursos pelos diferentes setores da economia, de forma a melhorar os indicadores de bem-estar econômico e social (pobreza, desemprego, desigualdade, condições de saúde, alimentação, educação e moradia. (VASCONCELOS; GARCIA, 2008, p. 255).

Com relação ao conceito de desenvolvimento regional, especificamente sob sua forma local, adota-se a abordagem de Myrdal (1965), principalmente pelo fato de que, quando da instalação e início da operação das atividades mineradoras da Samarco em Mariana (MG), muitos dos conceitos lançados e professados pelos economistas e estudiosos da época, em meados dos anos 1970, estavam influenciados pelo “milagre brasileiro” e foram utilizados como argumentos positivos para implementação do projeto de mineração e exploratório.

Myrdal (1965), quando discorre o fenômeno do desenvolvimento e subdesenvolvimento, elenca inúmeros fatores econômicos e também não econômicos. Estes últimos, geralmente, não são considerados pelos economistas por sua difícil mensuração, mas são de fundamental importância para explicar o fenômeno do desenvolvimento como processo. O autor, citando Nurkse, propõe um modelo baseado no “Círculo Vicioso da Pobreza” para explicar o processo circular negativo das economias:

> O conceito envolve, naturalmente, uma constelação de forças, que tendem a agir e a reagir interdependentemente, de sorte a manter um país pobre em estado de pobreza. [...] Assim, um homem pobre talvez não tenha o bastante para comer; sendo subnutrido, sua saúde será fraca; sendo fraco, sua capacidade de trabalho será baixa, o que significa que será pobre o que por sua vez, implica dizer que não terá o suficiente para comer; e assim por diante. Uma situação dessas, aplicada a todo um país, pode reduzir-se a uma proposição turística: "um país é pobre porque é pobre" (MYRDAL, 1965, p. 32).

Dessa forma, em sua "Teoria da Causação Circular", o economista busca mostrar que o crescimento econômico numa região, iniciado pela instalação de uma grande empresa, no presente estudo, tem-se a Samarco, gera um "Círculo Virtuoso" impulsionado pelo movimento de:

> a) capitais
> b) migração de capital humano
> c) aumento da taxa de natalidade
> d) fluxo monetário
> e) incremento no comercio
> f) diversificação e especialização de tipos de mão de obras. (MYRDAL, 1965).

Porém, é importante destacar que há aspectos negativos nesse modelo, principalmente pela dependência econômica causada pela grande empresa, no caso da mineradora. Há um agravante, pela própria atividade, que depende de recursos e mão de obra especializada, muitas vezes indisponível na região da operação.

De um modo inverso, as economias regionais não beneficiadas por esse processo desenvolvem um "círculo vicioso", em que o fechamento de empresas amplia o desemprego, que, por sua vez, diminui a renda da região, que gera novos desempregos.

Myrdal (1965) busca analisar as relações internas que acontecem dentro do sistema e tecido social, enquanto outros pensadores analisavam as questões por ordem puramente econômica. Esse tipo de análise verificava as questões de ordem exógena e, na maioria dos casos, negligencia as variáveis sociais.

Mais uma vez, tem-se que destacar que, no caso da Samarco, em Mariana (MG) e Bento Rodrigues, muitos dos fenômenos acima expostos, de fato, ocorreram na prática. Com o acontecimento da tragédia, a mineradora suspendeu suas atividades fabris, dispensando milhares de funcionários, o que provocou um impacto negativo imediato na economia e sociedade local.

Variantes sociais como educação, saúde, emprego, possibilidade de ascensão social, respeito aos direitos individuais, entre outros, estão coligadas a um sistema de causação circular, no qual qualquer mudança, em alguma delas, desencadeia mudanças secundárias no sistema. Por sua vez, estas geram mudanças terciárias na variável que as originou, e isso se repete continuamente, intensificando o movimento inicial. Myrdal (1965) afirma que, "o sistema não se move, espontaneamente, entre forças, na direção de um estado de equilíbrio, mas, constantemente, se afasta dessa posição" (MYRDAL, 1965 p. 34).

Figura 2 – O processo de causação circular cumulativa

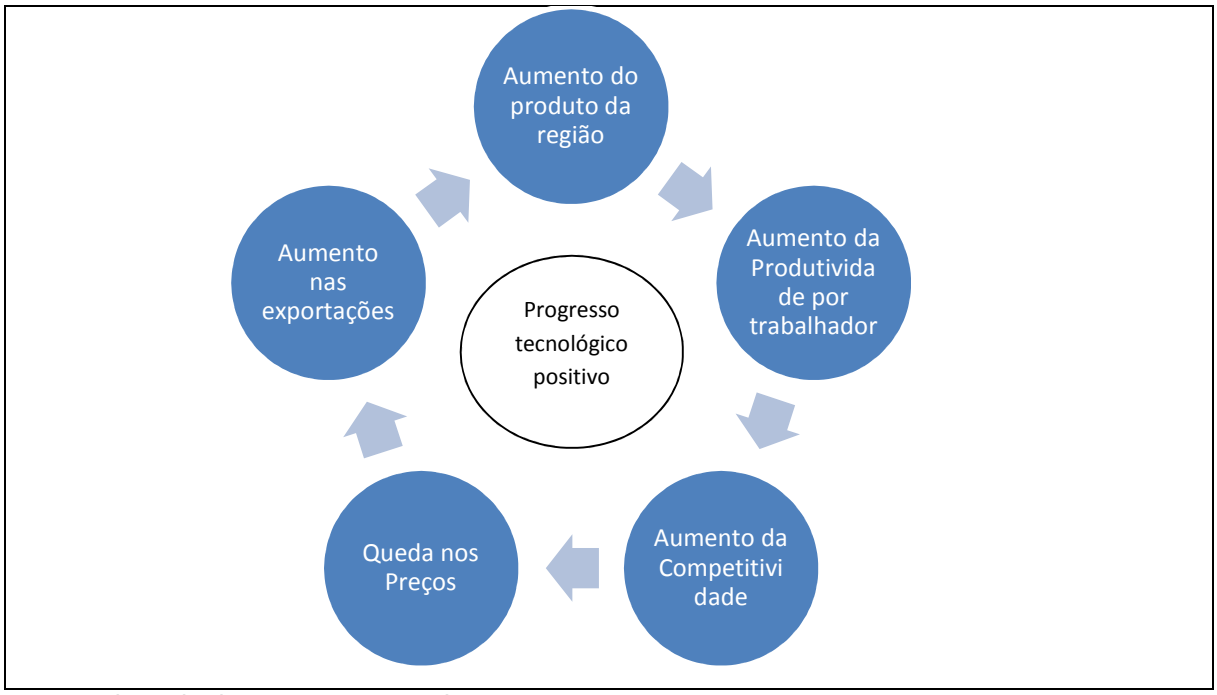

Fonte: adaptado de Armstrong e Taylor, 2000.

.

> Se as forças de mercado não fossem controladas por uma política intervencionista, a produção industrial, o comércio, os bancos, os seguros, a navegação e, de fato, quase todas as atividades econômicas que, na economia em desenvolvimento, tendem a proporcionar remuneração bem maior do que a média, e, além disso, outras atividades como a ciência, a arte, a literatura, a educação e a cultura superior se concentrariam em determinadas localidades e regiões, deixando o resto do território de certo modo estagnado (MYRDAL, 1965 p. 51-52).

Com relação a massa de trabalhadores, no caso analisado, empregos diretos gerados pela mineradora e indiretos gerados na região, a empregabilidade dessas pessoas irá atuar como mola propulsora, aumentando o consumo e possibilitando o surgimento de um comércio local mais diversificado e em melhores

condições de atuar como indutor de crescimento econômico regional, que, a princípio, seria o catalisador para atingir o desenvolvimento regional.

5.3 A DEPENDÊNCIA ECONÔMICA

Tendo em vista os estudos propostos por Tonietto e Silva, as reservas de minérios, medidas e indicadas, no Brasil, totalizam 28,9 bilhões de toneladas, sendo que, desse total, 67% está localizado no estado de Minas Gerais (TONIETTO; SILVA (2011). Pelas estatísticas e medições do Departamento Nacional de Produção Mineral (DNPM, 2014), Minas Gerais se situa como o maior estado produtor de minério do Brasil, com 47,01% da produção nacional.

A produção mineral do estado de Minas Gerais está ameaçada pelo complexo S11D da empresa Vale, sócia majoritária da Samarco. Esse projeto minerador, o maior do mundo, inclui mina, usina, logística ferroviária e portuária. Essa operação demandou investimentos da companhia na ordem de US$ 14,3 bilhões. Segundo dados da empresa, as operações da Vale, em Minas Gerais, também serão beneficiadas, já que parte do minério nelas produzido será misturado com o minério do Sistema Norte (S11D é o maior investimento privado realizado no Brasil nesta década, 2018).

Utilizando o liame histórico, após o fim do Ciclo do Ouro, houve um recrudescimento na economia mineraria como um todo, e somente por volta de meados do século XX, empresas mineradoras, com estrutura de grandes companhias, iniciaram suas operações no Brasil.

Com a chegada de ingleses, alemães e belgas, com conhecimentos minerários e siderúrgicos, aptos a explorar o minério de ferro e o manganês, matéria prima essencial para o desenvolvimento da Segunda Revolução Industrial, proporcionou-se a melhoria no processo de produção de aço, resultando na queda significativa do preço do aço, que tem, como matéria prima mais importante, o minério de ferro e o manganês.

Essa revolução tecnológica, principalmente operada pela siderurgia, fez com que o mundo fosse inundado pelo aço de excelente qualidade e a preços competitivos, proporcionando o surgimento das grandes ferrovias, que

revolucionaram os transportes, ligando, por exemplo, os Estados Unidos de costa a costa, ficando mais rápido e com menores custos de produção.

Ocorre que esse aumento da demanda mundial pelo aço teve um impacto bastante negativo, e acabou por se localizar nas áreas próximas às minas de extração mineral, deixando um rastro de degradação e exploração jamais vistas em tamanha proporção. Bitar (1997) afirma que:

> [...] a atividade de mineração é responsável por promover uma diversidade de efeitos negativos e não desejados, os impactos de grande relevância seriam: a) alterações ambientais, b) conflitos de uso do solo, c) depreciação de imóveis circunvizinhos, d) geração de áreas degradadas, e) transtornos urbanos. (BITAR, 1997).

Essas questões negativas ligadas à exploração mineral provocam conflitos internos na comunidade devido à falta de interesse do empreendimento em atender as necessidades das populações locais.

Inicialmente o “modus operandi” e a forma de atuação das companhias mineradoras envolvem o mapeamento da região, para saber sobre as condições do terreno e as possibilidades de exploração da área. Através de alta tecnologia disponível atualmente, é possível traçar uma radiografia bastante precisa das reservas de minérios localizadas no subsolo da região

Após esse primeiro estudo, a companhia não entra em contato diretamente com as autoridades locais nem com os núcleos sociais da região. Pelo contrário, utiliza-se de um subterfúgio bastante original, constitui-se uma empresa agropastoril, que esteja interessada em adquirir terras na região, vide caso do município de Conceição do Mato Dentro (MG) e a mineradora Anglo American (CASTRO, 2008).

A partir desse momento, inicia um processo de apropriação e grilagem das terras dos moradores locais, adquirindo algumas propriedades e fazendo com que o caos se instale entre os moradores da comunidade local, que, sem saber ao certo o valor real de sua propriedade, acabam por vender suas terras no preço e condição estipulada pela mineradora, e aqueles que se recusam a vender, sofrem um processo de desapropriação forçada e expulsão.

O maquinário pesado utilizado pelas mineradoras é um dos elementos chaves para essa expulsão da população local, pois além de semear a discórdia entre os sitiantes e proprietários rurais, a gigante inicia outro processo, que é de bloqueio

de vias e estradas secundarias, através de seguranças armados que controlam pontos chaves de acesso. Essa milícia fortemente armada faz seu papel, intimidando e contribuindo para o êxodo das pessoas.

Se não bastasse essa violência social de apropriação de terras, propriedades e tudo que estiver no caminho, ainda há algo pior, que é a drenagem de toda água e manancial hidromineral da região, pois, conforme já foi citado, a atividade mineradora envolve basicamente esses atos:

a) Explodir e Cavar

b) Transportar via mega caminhões fora de estrada a matéria bruta

c) Minerar, separando a matéria que interessa

d) Lavar a massa de minério

e) Retirar o que é economicamente viável

f) O resíduo é depositado em lagoas de contenção

Figura 3 – O longo caminho da polpa de minério de ferro

Fonte: SAMARCO, [20--].

Ao fim desse processo, o produto é pelotizado, transportado até portos de embarque e exportado. Os países importadores finalizam o processo de fundição e transformação do minério em artigos industrializados e com alto valor agregado, diversas vezes superior ao valor do minério bruto.

Outro fator fundamental para entendimento da realidade vivenciada pela região mineira é o Código de Mineração (Decreto Lei 227/1967), documento que retrata a época em que foi promulgado. Trata-se de lei que dita as obrigações e responsabilidades das mineradoras, não fazendo menção a regras com aspectos sociais, ambientais e seus impactos sobre as populações atingidas por esses grandes projetos exploratórios.

As questões sociais não foram levadas em conta quando da elaboração de um grande projeto daquele porte, pois a atividade exploratória era tida como um “mal” necessário ao projeto de crescimento e desenvolvimento e à geração de riquezas, visando, principalmente, abastecer o mercado externo. Era a mola propulsora de todas as alterações necessárias no meio ambiente para servir ao capitalismo mundial.

A mineração é uma atividade poluidora por sua própria natureza, e essa poluição atmosférica gera poeira e gases, que são provenientes do uso de explosivos, e do trafego de veículos usados na lavra e pelo beneficiamento do minério.

No que diz respeito à poluição das águas, Pontes *et al* (2013), comenta que a maioria das minerações no Brasil (ferro, calcário, granito, areia, argila, bauxita, manganês, cassiterita, diamante, dentre outras) contamina as águas através da lama tóxica, sendo necessária a construção de barragens para o controle da contaminação, exatamente o caso de Bento Rodrigues.

A mineração pode ser uma atividade positiva para os municípios, não apenas pelos impostos que recolhe, mas pelos empregos diretos e indiretos que gera. Assim, a mineração é uma atividade econômica fundamental, pois é o início da cadeia do aço, um dos materiais mais utilizados pela sociedade contemporânea. Destaca-se e é uma das atividades mais importantes para a economia brasileira (BARRETO, 2001), servindo como base para importantes atividades econômicas.

A dificuldade no controle da disponibilidade futura dos recursos minerais coloca em risco a competitividade ou mesmo, em determinadas circunstâncias, o próprio desenvolvimento sustentado das cadeias produtivas relacionadas (CABRAL JUNIOR *et al*, 2008).

O município de Mariana (MG) desenvolveu, ao longo do tempo, uma dependência econômico-financeiro da mineradora Samarco, que se traduz na arrecadação de tributos municipais, representada pela Compensação Financeira pela Exploração Mineral (CFEM), no caso específico do minério de ferro.

Essa compensação financeira pela exploração dos recursos naturais minerais é uma contraprestação pela utilização econômica dos recursos minerais em seus respectivos territórios, isto é, ela é uma contrapartida da empresa exploradora aos municípios, Estados e União pela exploração dos minerais, sendo estabelecida pela Constituição Federal de 1988.

De acordo com Enríquez:

> O royalty mineral é um pagamento pelo uso de um bem que pertence ao Estado, ou seja, o mesmo é uma contraprestação, e não um tributo. Ademais, este deve estar em acordo com a disponibilidade (escassez) e renda proporcionada pelo minério a ser explorado. O Departamento Nacional de Produção Mineral (DNPM) administra a CFEM, baixa as normas e exerce fiscalização sobre a arrecadação da CFEM. A Lei nº 8876, de 1994, o transformou em autarquia e o dispôs de tais funções. Assim é feita a cobrança da Compensação Financeira, que é devida por quem exerce atividade de mineração em decorrência da exploração ou extração de recursos minerais (ENRÍQUEZ, 2007).

A Compensação tributária financeira é calculada sobre o valor do faturamento líquido da empresa (receita da comercialização menos custos e tributos), obtido por ocasião da venda do produto mineral. As alíquotas aplicadas sobre o faturamento líquido para obtenção do valor da CFEM variam de acordo com a substância mineral explorada. As alíquotas são: “[...] 3% minério de alumínio, manganês, sal-gema e potássio, 2% ferro, fertilizante, carvão, demais substâncias, 1% ouro, 0,20% pedras preciosas, pedras coradas lapidáveis, carbonetos e metais nobres” (ENRÍQUEZ, 2007)

A distribuição da CFEM é feita da seguinte forma:

- 12% para a União (DNPM, IBAMA e MCT)
- 23% para o Estado onde for extraída a substância mineral
- 65% para o município produtor

Em Mariana (MG), a participação da indústria extrativista no PIB da localidade, passou de 47%, em 2002, para 73%, em 2011, chegando a corresponder, em 2015, por 60% do PIB municipal (IBGE).

Com relação às exportações, o minério de ferro e seus concentrados representam 99,8% do total das exportações municipais

De acordo com o DNPM, o município de Mariana (MG) ocupou a terceira posição em arrecadação, via CFEM, atingindo o montante de R$ 37.177.440,73, representando 6,3% do total arrecadado com o tributo no ano de 2012.

A título de comparação, o município de Itabira, que é o maior produtor de minério de ferro de Minas Gerais, recebeu, via CFEM, cerca de R$ 74,4 milhões em 2012, já o município de Campos dos Goytacazes (RJ), o maior produtor de petróleo, a arrecadação de royalties, foi de R$ 559,2 milhões.

Figura 4 – Arrecadação de CFEM histórico entre os anos de 2004 a 2015

Fonte: ZERO, 2017.

Fator de extrema relevância para análise da situação em questão está ligado ao crescimento da economia chinesa, que provocou um aquecimento na demanda mundial por insumos ligados ao minério de ferro. As reservas chinesas do minério não são de boa qualidade, fazendo com que o gigante vá ao mercado internacional buscar o produto para aplicação industrial. Grande parte do Sky Line das grandes cidades chinesas são construídos com aço proveniente do minério brasileiro.

Figura 5 – Corrente de comércio Brasil – China entre 2004 e 2014 (US$ milhões)

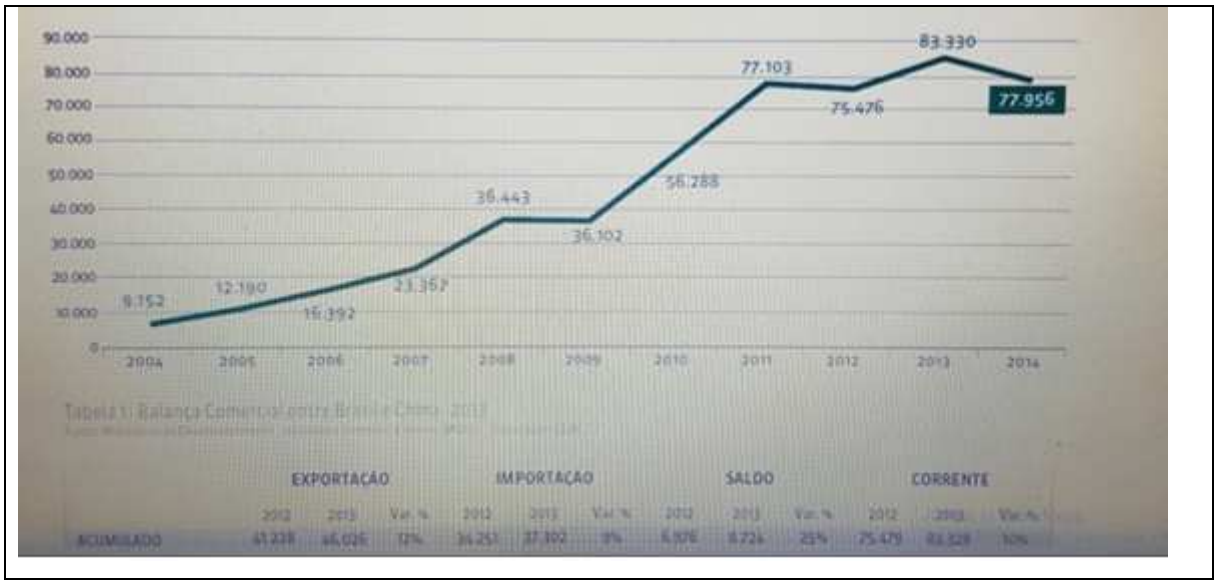

Fonte: Ministério do Desenvolvimento, Indústria e Comércio Exterior (MDIC) Elaboração: CEBC

Corroborando a indicação da dependência dos estados federativos brasileiros para com o comercio chinês, mostra-se, na figura 6, um gráfico que demonstra os números estaduais de exportação para o oriente.

Figura 6 – Balança Comercial das Unidades Federativas do Brasil com a China em 2014

2014			
Unidade Federativa	Exportações (US$ milhões)	Importações (US$ milhões)	Saldo (US$ milhões)
Minas Gerais	8.824	1.718	7.106
Mato Grosso	4.983	133	4.850
Pará	4.709	51	4.658
Rio Grande do Sul	4.455	1.301	3.154
Goiás	1.884	242	1.642
Rio de Janeiro	3.367	2.121	1.247
Mato Grosso do Sul	1.481	489	992
Bahia	1.736	898	838
Maranhão	602	70	532
Paraná	3.365	2.942	424

Fonte: Ministério do Desenvolvimento, Indústria e Comércio Exterior (MDIC) Elaboração: CEBC

A atividade mineradora tem importância de destaque na economia estadual mineira, tendo peso decisivo na arrecadação de impostos estaduais e, por consequência, na partilha de recursos com os entes municipais. Grande parte das prefeituras dos municípios, onde estão localizadas as minas de exploração de

minérios, tem sua arrecadação calcada de maneira contundente nessa atividade, principalmente pela CFEM.

A arrecadação estadual de Mariana (MG) segue o mesmo caminho, o que pode ser demonstrado através da análise de dados do PIB local. Os números deixam claro a dependência municipal dos ganhos obtidos com a atividade mineradora.

Tabela 2 - Mariana (MG) – PIB total e per capita

2010 – R$ 3.690.161,00 - R$ 68.110,00 – 75% Ind. Mineradora
2011 – R$ 5.721.537,00 - R$ 104.415,00 – 75% Ind. Mineradora
2012 – R$ 5.390.622,00 - R$ 97.386,00 – 70% Ind. Mineradora
2013 – R$ 6.613.176,00 - R$ 114.434,00 – 72% Ind. Mineradora
2014 – R$ 5.008.449,30 - R$ 86.007,00 – 70% Ind. Mineradora
2015 – R$ 3.254.652,97 - R$ 55.349,00 – 59% Ind. Mineradora
2016 – R$ 2.128.029,28 - R$ 35.859,00 – 47% Ind. Mineradora

Fonte: IBGE Cidades https://cidades.ibge.gov.br/brasil/mg/Mariana (MG)/panorama

Figura 7 – PIB da China

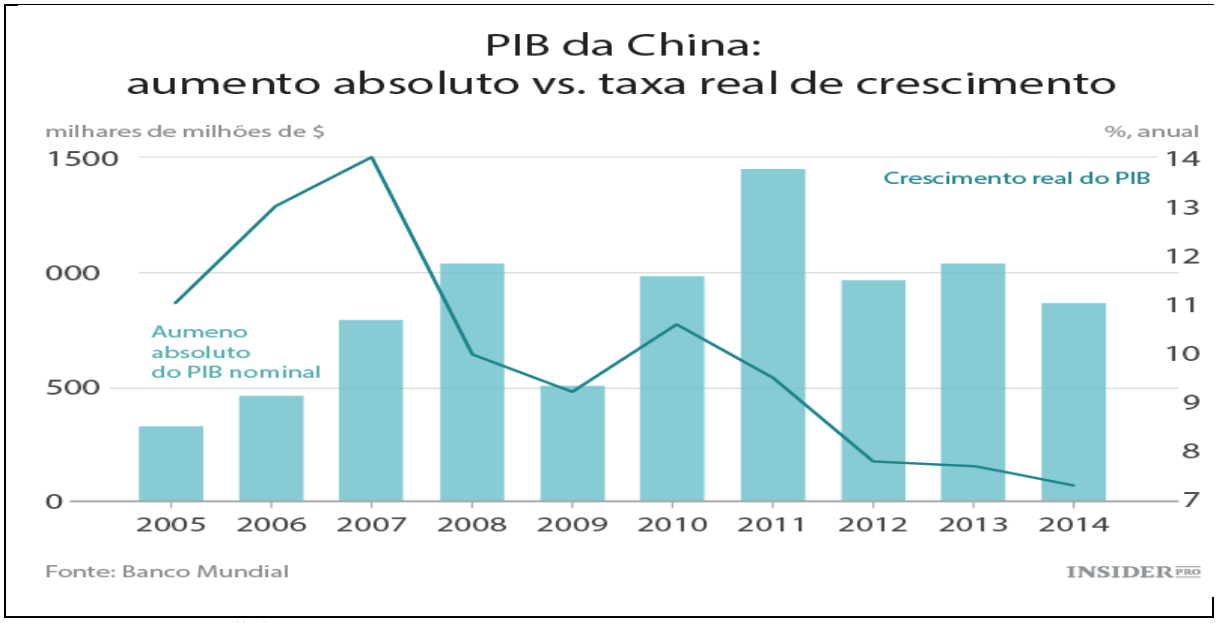

Fonte: Banco Mundial.

Existem alguns dados a serem analisados tendo por base o gráfico da figura 6. De 2010 a 2013, houve um crescimento expressivo do PIB municipal, um

aumento em torno de 80% em 4 anos, demonstrando, assim, toda dependência e pujança do setor extrativista mineral na economia local.

De maneira oposta, deve-se analisar o movimento de queda vertiginosa e diminuição significativa do PIB municipal após o acontecimento da tragédia do rompimento da barragem de Fundão, pois os números do PIB municipal de 2016 são 1/3 do que eram em 2013.

Além das questões de cunho puramente econômico, a tragédia do rompimento da barragem foi fator determinante para o aumento expressivo da taxa de desemprego na região, que, segundo dados do Ministério do Trabalho fez com que o número saísse de 6%, em 2014, para 23,5%, em 2017, atingindo o maior índice de desempregado da história da cidade, levando a localidade a um estado de calamidade pública, segundo a prefeitura local e órgãos oficiais.

Aliado a esses fatores, tem-se, ainda, a queda na arrecadação municipal, que segundo a própria Prefeitura, chegou ao patamar mínimo, em 2017, de R$ 17 milhões, que indica grande dependência municipal do setor extrativista mineral, e acima de tudo, da mineradora Samarco, grande responsável pela extração de minério de ferro e embarque para exportação para China.

A análise dos dados, até aqui apresentados, demonstra que houve crescimento econômico na região após o início da operação da mineradora no município, mas que esse crescimento acabou ficando renegado ao campo financeiro, não havendo, nesses 38 anos de atividade da mineradora na região, aspectos que demonstrassem avanços no campo social, visando diminuir a dependência e possível fim da operação da mineradora. No aspecto ambiental, também não se verifica avanço, pelo contrário, há um aumento considerável do volume de lama de rejeito que fica represada nas lagoas de contenção, que avançam sobre a vegetação nativa e podem ocasionar outras tragédias, como a apontada na pesquisa.

6 A TRAGÉDIA DE BENTO RODRIGUES

Bento Rodrigues era o principal subdistrito da cidade de Mariana (MG), local de vida pacata e sossegada, com peculiaridades típicas das pequenas vilas mineiras. Local de forte tradição religiosa, que tinha na Capela de São Bento o principal local para consagrações católicas. Segundo o relatório de inspeção arqueológica, anexado aos autos da ACP de nº. 60017-58.2015.4.01.3800 e 69758.61-2015.4.01.3400, a igreja foi totalmente destruída pela lama, restando apenas as ruínas do templo religioso.

Figura 8 - Bento Rodrigues antes e depois do rompimento da barragem de Fundão

Fonte: MINAS GERAIS. Tribunal Regional Federal 1ª Região. Ação Civil Pública nº 60017-58.2015.4.01.3800. Autor: ADIC Associação de Defesa de Interesses Coletivos. Réu: Samarco Mineração SA. 16 nov. 2015.

MINAS GERAIS. Tribunal Regional Federal 1ª Região. Ação Civil Pública nº 69758.61-2015.4.01.3400. Autor: Agencia Estadual de Recursos Hídricos AGERH e outros. Réu: Samarco Mineração SA. 17 dez. 2015.

Figura 9 – Bento Rodrigues soterrado pela lama após o rompimento da barragem de Fundão

Fonte: MINAS GERAIS. Tribunal Regional Federal 1ª Região. Ação Civil Pública nº 60017-58.2015.4.01.3800. Autor: ADIC Associação de Defesa de Interesses Coletivos. Réu: Samarco Mineração SA. 16 nov. 2015.

MINAS GERAIS. Tribunal Regional Federal 1ª Região. Ação Civil Pública nº 69758.61-2015.4.01.3400. Autor: Agencia Estadual de Recursos Hídricos AGERH e outros. Réu: Samarco Mineração SA. 17 dez. 2015.

Além do soterramento da igreja, o cemitério municipal ficou totalmente submerso na lama dos rejeitos, engolindo também o monumento histórico que demarcava o caminho da Estrada Real pela localidade, que era utilizado para levar o ouro retirado das minas da região até o porto em Paraty, no estado de Rio de Janeiro, que, dali, era embarcado para Portugal.

Demonstrando a devoção religiosa do subdistrito, havia mais duas capelas na localidade, Nossa Senhora da Conceição e Santo Antônio, duas construções centenárias que também foram bastante atingidas pelo derramamento de lama. O subdistrito conservou seu caráter centenário com devoção às tradições e costumes regionais, tendo como principais fontes de renda a agricultura familiar, através do cultivo de pequenas lavouras, a pecuária de subsistência com a criação de

gado de leite e corte para a própria manutenção familiar, sendo as sobras vendidas no pequeno comércio local.

Havia, ainda, um pequeno comércio local, que se sustentava graças a descoberta do turismo, sendo atrativo aos amantes da vida simples e da natureza, que vinham ao local aproveitar as inúmeras quedas d'água e cachoeiras que havia na região, com água límpida e cristalina. Ato contínuo à descoberta turística da região, deu-se a formação de pequenos prestadores de serviços locais que sobreviviam economicamente dependentes dos turistas e das riquezas naturais da região.

O local também era conhecido por sua riqueza gastronômica, com reconhecimento, inclusive, na capital do estado, sendo destino de final de semana de pessoas interessadas em experimentar a cozinha tradicional mineira, em sua espécie mais rústica e tradicional. Na região, ainda se desenvolveram atividades pesqueiras desde os primeiros habitantes, fonte de renda e fomento de inúmeras famílias que tiravam do Rio Doce o sustento para sua família, comercializando algumas espécies de peixe que sempre foram muito apreciadas na culinária local.

Bento Rodrigues, dada sua característica histórica, que remonta ao século XVIII, tinha várias construções seculares. O subdistrito tinha, em sua área urbana, um número aproximado de 200 imóveis construídos em alvenaria, dos quais a maioria foi destruída pelo mar de lama proveniente do rompimento da barragem de Fundão. Grande parte da infraestrutura pública e privada da localidade foi dizimada, extirpada, não podendo mais ser utilizada pela população local.

Famílias que tinham forte ligação com o local, haja vista, principalmente, questões históricas já mencionadas, que desenvolveram um forte apelo emocional, ligando, de forma contundente, os moradores ao local de nascimento, principal formador do capital social indicado por Pierre Bourdieu: "[...] o agregado dos recursos efetivos ou potenciais ligados à posse de uma rede durável de relações mais ou menos institucionalizadas de conhecimento ou reconhecimento mútuo" (BOURDIEU, 1985, p. 248).

Fator determinante e que transcende a apuração de danos materiais ao local está ligado às 19 pessoas que vieram a óbito por ocasião do rompimento da barragem. Essas pessoas eram, em sua grande maioria, moradores de Bento Rodrigues e alguns trabalhadores da Samarco, chaga aberta e jamais remediada originária do desastre. A tragédia atingiu outras 1000 pessoas imediatamente, que ficaram desabrigadas e perderam todos os seus bens materiais, provocando uma

onda de depressão coletiva, gerando o caos social, retirando, desta sociedade, a tranquilidade do convívio que, até então, gozavam e o estilo de vida pacifico característico dessas pessoas (MINISTÉRIO Público Federal, 2016).

Na comunidade de Bento Rodrigues, a Samarco provocou morte e devastação, arruinando edificações, arrastando automóveis, maquinários, semoventes, destruindo plantações, encobrindo logradouros e destruindo a história de vida de comunidades inteiras (MINISTÉRIO Público Federal, 2016).

A gravidade do desastre foi aumentada pela falta de aviso do que havia ocorrido, fazendo com que as pessoas saíssem às pressas de suas casas, sem saber para onde deveriam ir, procurando lugares mais altos por puro instinto de sobrevivência, uma vez que jamais houve qualquer tipo de simulação de acidente ou algo parecido por parte da Companhia, majorando os danos que culminaram o local.

A questão dos danos sociais causados pelo rompimento da barragem Fundão não ficou adstrita a Bento Rodrigues. Utiliza-se o subdistrito como panorama social, pois foi a área mais atingida pela lama de rejeito, mas os danos sociais se dissiparam por toda extensão do entorno do Rio Doce.

A cidade de Mariana (MG), por ser a sede municipal da região mais atingida, também foi duramente castigada pelo evento e suportou prejuízos de grande monta, conforme demonstrativos expostos na figura 9.

Figura 10 – Relatório de perdas na área rural atingida pelo rompimento da barragem de Fundão

Item	Quantidade	Valor (R$)
Número de Propriedades Atingidas	195	---
Número de Pessoas Residentes nas Propriedades Atingidas	295	---
Terras Atingidas (ha)	1.270,50	15.576.089,58
Construções Atingidas (unidade)	216	5.234.810,00
Cercas Atingidas (metro linear)	161.571	977.000,00
Quantidade e Valor das Máquinas e Equipamentos Atingidos	293	760.389,00
Quantidade e Valor dos Animais Perdidos	1.596	651.630,00
Número de Produtores e Valor das Dívidas de Crédito Rural	34	3.395.506,85
Valor Total Estimado de Prejuízo	---	26.595.425,43

Fonte: EMATER.

Fonte: MINAS GERAIS. Tribunal Regional Federal 1ª Região. Ação Civil Pública nº 60017-58.2015.4.01.3800. Autor: ADIC Associação de Defesa de Interesses Coletivos. Réu: Samarco Mineração SA. 16 nov. 2015.

Figura 11 - Valores gastos pela Prefeitura Municipal de Mariana (MG) com serviços emergenciais

Tipo de serviço	Prejuízos
Atendimento médico de urgência	R$ 744.407,89
Abastecimento de água potável	R$ 30.000,00
Esgoto sanitário e de águas pluviais	R$ 85.000,00
Ensino	R$ 25.000,00
Limpeza urbana e recolhimento de lixo	R$ 8.000,00
Transporte local, regional e de longo curso	R$ 318.442,33
Total	R$ 1.210.850,22

Fonte: MINAS GERAIS. Tribunal Regional Federal 1ª Região. Ação Civil Pública nº 60017-58.2015.4.01.3800. Autor: ADIC Associação de Defesa de Interesses Coletivos. Réu: Samarco Mineração SA. 16 nov. 2015.

MINAS GERAIS. Tribunal Regional Federal 1ª Região. Ação Civil Pública nº 69758.61-2015.4.01.3400. Autor: Agencia Estadual de Recursos Hídricos AGERH e outros. Réu: Samarco Mineração SA. 17 dez. 2015.

Figura 12 - Danos à infraestrutura

Danos à infraestrutura	Quantidade	Valor estimado em perdas
Unidades habitacionais	349	R$ 51.756.700,00
Estabelecimentos de saúde	2	R$ 380.715,00
Estabelecimentos de ensino	4	R$ 4.383.626,00
Instalações públicas de uso comum	11	R$ 7.392.541,00
Obras de infraestrutura públicas	26	R$ 39.574.450,00
Total		R$ 103.488.032,00

Fonte: MINAS GERAIS. Tribunal Regional Federal 1ª Região. Ação Civil Pública nº 60017-58.2015.4.01.3800. Autor: ADIC Associação de Defesa de Interesses Coletivos. Réu: Samarco Mineração SA. 16 nov. 2015.

MINAS GERAIS. Tribunal Regional Federal 1ª Região. Ação Civil Pública nº 69758.61-2015.4.01.3400. Autor: Agencia Estadual de Recursos Hídricos AGERH e outros. Réu: Samarco Mineração SA. 17 dez. 2015.

Apesar dos esforços dos órgãos públicos e da sociedade, principalmente através do ajuizamento de Ações Judiciais de reparação de danos materiais, morais e ambientais, tendo o Ministério Público Federal, Estadual e Advocacia Geral da União, através da Força Tarefa Rio Doce, como agentes ativos na persecução da responsabilidade da Mineradora Samarco S.A., infelizmente, não há possibilidade de volta ao "*status quo ante*" [14] no caso do subdistrito de Bento Rodrigues. Atualmente, há um movimento pela construção de um "novo" Bento Rodrigues, que tem por força motriz os recursos aportados pela Fundação Renova[15], órgão criado com finalidade especifica de minimizar os danos causados pela tragédia, sendo apenas medidas paliativas.

[14] O termo *"status quo ante"* (ou *"statu quo ante"*), é uma expressão em Latim que significa literalmente, "o estado em que as coisas estavam antes".

[15] A Fundação Renova é a entidade responsável pela mobilização para a reparação dos danos causados pelo rompimento da barragem de Fundão, em Mariana (MG). Trata-se de uma organização sem fins lucrativos, resultado de um compromisso jurídico chamado Termo de Transação e Ajustamento de Conduta (TTAC). Ele define o escopo da atuação da Fundação Renova, que são os 42 programas que se desdobram nos muitos projetos que estão sendo implementados nos 670 quilômetros de área impactada ao longo do rio Doce e afluentes. As ações em curso são de longo prazo. (A FUNDAÇÃO, *online*).

7 CONCLUSÃO

Buscou-se oferecer, ao longo da pesquisa, respostas aos questionamentos iniciais da pesquisa, que exploram a implementação do grande projeto minerador e a viabilidade de ocorrência de desenvolvimento regional, gravitam em torno dos fatores decisivos, que contribuíram para a ocorrência da tragédia, a ênfase no crescimento econômico, e quais os impactos econômicos e sociais que a região de Mariana (MG) e Bento Rodrigues suportaram, chegando a indicadores que podem servir de parâmetro para entendimento do evento.

Inicialmente, é importante salientar o papel brasileiro no cenário mundial, tanto com relação ao posicionamento como possível potência regional, como também nas questões econômicas industriais e comerciais que as nações assumem perante o teatro global.

O Brasil foi descoberto por Portugal no século XVI, época em que os lusitanos eram considerados uma potência, haja vista, principalmente, fatores ligados à sua excelente escola de navegação, que possibilitou aos Patrícios um deslocamento marítimo a “mares nunca dantes navegados”. Assim, estabeleceram um forte comércio com as Índias, proporcionando riqueza e poder no continente Europeu. Tencionando chegar ao Oriente, navegadores, ávidos por riquezas e cercados por alta tecnologia da época, inverteram a tradição e se lançaram ao mar navegando rumo ao Ocidente, sendo que Cristóvão Colombo aportou em 1492 no Caribe, pensando ter chegado ao Oriente.

Portugal que já tinha estabelecido várias colônias ao longo do litoral africano se lançou ao Atlântico como nunca havia tentado, chegando então a terras desconhecidas. Por volta de 1500 as primeiras Naus Lusitanas aportaram no litoral brasileiro, na região baiana de Porto Seguro.

Começava, então, a epopeia da colonização brasileira pelos portugueses, que deixaram as novas terras à deriva por mais de 30 anos, possibilitando a chegada ao território brasileiro de outras potências coloniais, como franceses, ingleses, holandeses e espanhóis. Com receio de perder a posse do território recém-descoberto, por volta de 1530, é iniciada, de fato, a colonização do território brasileiro, com a instituição das sesmarias e exploração do pau-brasil,

retirado da mata nativa com ajuda dos índios locais, e embarcado em navios para ser comercializado na Europa como pigmento de tintura de tecido.

Seguiu-se no tempo e iniciou-se outro ciclo exploratório em terras brasileiras. A cana-de-açúcar foi trazida para ser plantada em nestas terras e obteve uma adaptação acima da média, eis que o solo e clima foram muito receptivos com essa nova cultura. Mas, para que o ciclo pudesse ter uma forma de comercialização que justificasse os investimentos, havia há necessidade de mão de obra para tocar os engenhos, pois o trabalho era pesado e exigia muita disciplina, algo que os indígenas locais não possuíam, comparado ao afinco perseguido pelos portugueses.

Trataram, então, de importar escravos negros africanos, que foram os grandes responsáveis por movimentar a primeira grande indústria exploratória mundial a qual o Brasil seria o grande protagonista. Posteriormente e por fatores além da força da jovem colônia, a cana-de-açúcar foi levada pelos holandeses para o Caribe e lá prosperou, com custos de produção muito mais baixos que os brasileiros.

A interiorização do elemento humano em solos brasileiros era algo incontrolável, guiado, principalmente, pelo desejo de encontrar metais preciosos por essas terras, já que na América Espanhola isso já era uma realidade. Os paulistas eram os principais responsáveis por adentrar no território, escravizando aldeias indígenas e buscando metais preciosos.

No final do século XVII, finalmente, é encontrado o metal preciso na região de Ouro Preto e Mariana (MG), possibilitando e fomentando uma migração maciça para o local. Além da busca do ouro, fatores secundários aconteceram, como a criação dos primeiros núcleos urbanos na região, chegada da mão de obra negra escrava para auxiliar na retirada dos metais preciosos e o desenvolvimento de uma economia mais diversificada que à época do ciclo da cana.

Os núcleos urbanos, fundados pelos primeiros habitantes da região, não obedeciam aos planejamentos ou normas pré-estabelecidas, as cidades eram quase que “semeadas” pelos portugueses e bandeirantes, forma contrária ao que ocorria nos territórios colonizados pelos espanhóis, que obedeciam a formas geométricas e planejamento para o crescimento dos núcleos urbanos.

Já à época do Ciclo do Ouro, sabia-se que a região, que hoje é o “quadrilátero ferrífero”, possuía uma riqueza incomensurável em relação a outros tipos de minério, que, por ocasião dos processos mineradores rudimentares, ainda não podiam ser explorados comercialmente. Após o esgotamento das reservas auríferas

mais expostas e possíveis de exploração com a tecnologia disponível na época, encerrou-se outro ciclo exploratório em terras tupiniquins. A importância do ouro para o Brasil não se ateve à questão econômica, pois a interiorização, a formação das cidades e a constituição de um modo de vida tipicamente brasileiro foram algumas das principais contribuições desse período histórico nacional.

Posteriormente, verifica-se a ascensão de outro produto da categoria das *commodities* agrícolas como força motriz da economia nacional, o café, denominado “ouro verde”, que se expandiu com grande rapidez e consistência, principalmente pela região sudeste, tomando o lugar do ouro como principal produto exportado pelo Brasil.

Segundo Furtado, os capitais acumulados com a produção cafeeira serviram de base para o salto da economia brasileira rumo à industrialização, colocada em marcha a partir de 1930. O Brasil da década de 30 aos anos 70 foi a economia que mais cresceu e se desenvolveu no mundo, tendo um crescimento vertiginoso, formando todo parque industrial que até hoje se faz presente.

Após o golpe militar de 1964, os governantes militares brasileiros tencionavam posicionar o Brasil como potência de nível mundial, iniciando uma série de obras de infraestrutura com vistas a transformar a realidade nacional. Foi a época das grandes obras nacionais, como a construção da Usina de Itaipu, Ponte Rio-Niterói, Transamazônica, entre outras grandes obras. Nesse contexto, tem-se a construção e inauguração do Projeto Minerador da Samarco em Mariana (MG), especificamente o complexo entra em operação em 1977, fazendo parte dos objetivos traçados pelo II PND[16].

A instalação de um grande projeto exploratório minerador na região de Mariana (MG) era uma necessidade para a economia nacional e regional, pois, a princípio, vislumbrou-se a criação de empregos, aumento de arrecadação e geração de riquezas como uma forma de transformar e revitalizar a região, que já experimentou e viveu tempos áureos no Ciclo do Ouro.

---

[16] Lançado em 1974, o II Plano Nacional de Desenvolvimento (II PND) buscou enfrentar a crise internacional da época sem levar o país à recessão, definindo uma série de investimentos em setores-chave da economia. Combinava ação do Estado, da iniciativa privada e do capital externo. Sua execução foi seriamente comprometida pelo aprofundamento da contração internacional. Mesmo assim, foi capaz de dotar o Brasil de uma cadeia produtiva completa, algo inédito na periferia (A maior e mais ousada iniciativa do nacional-desenvolvimentismo. 2016).

O papel do Brasil no comércio mundial sempre esteve muito ligado a ser celeiro e exportador de *commodities* agrícolas e minerais, sendo que, a partir do início do século XXI, houve um novo “boom das *commodities*”, que foi traduzido pelo aumento significativo dos preços de alimentos, petróleo, metais, produtos químicos, combustíveis e similares.

Vários fatores contribuíram para esse aumento substancial de preços, particularmente, o exponencial desenvolvimento e crescimento da economia chinesa, o crescimento das economias dos países do BRIC (Brasil, Rússia, Índia, China e África do Sul) e a preocupação das economias desenvolvidas com a disponibilidade e capacidade de fornecimento de longo prazo das *commodities*.

A inserção da economia regional de Mariana (MG) aos fatores ligados ao “boom das *commodities*” deve-se ao fato de que a maior parte do minério de ferro extraído do complexo de Germano, de propriedade da mineradora Samarco, é embarcado no porto de Ubu, no Espírito Santo, com destino aos mercados externos, China, Japão, Europa, entre outros.

O início das atividades da mineradora Samarco, em Mariana (MG), foi em 1977. A tragédia do rompimento da barragem de Fundão ocorreu em 05 novembro de 2015, completando 38 anos de operação e extração de minério de ferro na mina de Germano, a principal mina do complexo minerário. Trata-se de um período de tempo relativamente longo e que possibilita a identificação de alguns fenômenos relativos ao desenvolvimento regional.

O conceito de desenvolvimento regional, na contemporaneidade, engloba pelos menos três aspectos principais:

a) Social, que está ligado ao atendimento das necessidades básicas da população, como educação de boa qualidade, desde os primeiros anos de ensino até a graduação, com oportunidade e liberdade de escolha de acordo com as aptidões pessoais de cada indivíduo; atendimento médico hospitalar, que possibilita um serviço de saúde universal e de excelente qualidade; segurança pública que defenda os interesses das pessoas de boa índole e afaste a criminalidade do convívio social; estado democrático de direito que garanta a igualdade entre os membros da comunidade local, possibilitando o exercício pleno da liberdade; garantias de inclusão e respeito as minorias;

b) Econômico, que está ligado ao crescimento e desenvolvimento da região e do país, gerando emprego e renda de forma clara e justa para todos,

direcionando os esforços da coletividade para o bem comum, buscando atingir uma sociedade onde as oportunidades possam ser percebidas e exercidas por todos os seus membros; e

c) Ambiental, que está ligado ao respeito pelo meio ambiente, a conservação da fauna e flora nativa, através da busca do desenvolvimento sustentável, atingindo o ponto de equilíbrio entre a busca pelo crescimento e desenvolvimento econômico e o respeito e conservação do meio ambiente.

A região do quadrilátero ferrífero, nas proximidades da capital mineira, é um local que vem sofrendo enorme exploração mineral desde 1950, gerando riquezas e divisas para a região, para o estado e para o país. Mas o que se percebe, em análise rasa, é que a região não atingiu os passos iniciais para o começo do ciclo do desenvolvimento regional.

O campo desta pesquisa, a cidade de Mariana (MG) e o subdistrito de Bento Rodrigues, foram bastante explorados pelo setor extrativista mineral, gerando ganhos significativos para a mineradora Samarco e esferas do poder público, via arrecadação de impostos e tributos.

Contudo, não se constatou que os valores foram reinvestidos na região para iniciarem um ciclo do desenvolvimento que contemplasse os outros pilares do conceito, vez que as questões de ordem social e ambiental acabaram subordinadas às questões econômicas financeiras.

O crescimento econômico, experimentado pela cidade e região, nos 38 anos de operação da mina de Germano, não foi suficiente para justificar o acometimento da tragédia do rompimento da Barragem de Fundão, pois todo lucro da operação e impostos arrecadados não são suficientes para fazer frente a todo prejuízo material que a região sofreu. Os ganhos e dividendos da operação industrial foram privados e as perdas com a tragédia foram socializadas: infelizmente, é uma constante na sociedade contemporânea.

Sem mencionar a questão social do desaparecimento de um povoado centenário, que tinha todo um modo de vida peculiar, uma cultura local, a riqueza dos valores ligados a educação, o modo de vida construído ao longo de 3 séculos de existência. Esse efeito imaterial do rompimento da barragem não tem como ser calculado, pois não há possibilidade de recuperação do vilarejo.

A catástrofe vitimou e provocou a morte de 19 pessoas, em sua grande maioria moradores da região e funcionários da Samarco. A valorização destas perdas

é inestimável e jamais poderá ser reposta por qualquer transação ou condenação de ressarcimento que a companhia possa sofrer pelos órgãos judiciais.

O aspecto ambiental é de extrema relevância, pois provocou a “morte” de um Rio de suma importância para inúmeras cidades e comunidades ao longo do seu curso. O mar de lama tomou conta do rio e de seus afluentes, chegando até sua foz no litoral capixaba, dizimando todo um ecossistema que levou milhares de anos para ser equilibrado, e, através da ação humana, foi devastado de uma única vez.

É importante o Brasil repensar seu posicionamento no cenário mundial, deixar de ser um país exportador unicamente de *commodities* e assumir, verdadeiramente, seu papel de liderança na América Latina. Esse movimento não acontecerá em uma geração, deve ser um projeto de longo prazo, calcado na melhoria da educação de sua população e arraigado nos princípios democráticos do Estado de Direito.

Os números do PIB regional demonstram forte dependência do município com relação a arrecadação proveniente da mineração, tanto que, após o desastre, tem-se uma queda significativa no PIB per capita, demonstrando que não houve planejamento ou estabelecimento de um plano “b” no caso do esgotamento ou qualquer outro problema relacionado a exploração do minério de ferro.

A tragédia de Bento Rodrigues e Mariana (MG) pode ter tido como uma das causas a busca, a todo custo, por lucro e dividendos, passando por cima e negligenciando todos os cuidados mínimos que devem ser verificados numa operação dessa complexidade. Não havia plano de evacuação nem qualquer outro tipo de forma de aviso, ou preocupação com a possibilidade do rompimento das barragens, já que, para suportar a produção da mina de germano, há um complexo de barragens de contenção de rejeitos.

Pode-se constatar que existe forte ligação entre o “boom das *commodities*”, que tem início por volta do ano 2000, indo até meados de 2014, e a expansão da exploração de minério de ferro na mina de Germano, aumento da produção de pelotas de minério de ferro, negligência com aspectos ligados à segurança da barragem de Fundão, rompimento da barragem, soterramento de Bento Rodrigues, morte de 19 pessoas, assoreamento do Rio Doce e colapso na economia de Mariana (MG). São fatores que estão intimamente ligados e que formam uma reação catastrófica, que, na maioria das vezes, é sentida e suportada pela população local que fica à mercê dos grandes conglomerados industriais, que sobrepõem sua vontade sobre a sociedade local.

REFERÊNCIAS

AGOSTINI, S. D.; BACILIERI, S., HOJO, H.; VITIELLO, N.; BILYNSKYJ, M.C.V.; BATISTA FILHO, A.; REBOUÇAS, M.M. Ciclo econômico do pau-brasil - *Caesalpinia Echinata Lam*., 1785. *Instituto de Biologia*, São Paulo, v. 9, n. 1, p. 15-30, jan./jun., 2013. Disponível em: http://www.biologico.sp.gov.br/uploads/docs/pag/v9_1/dagostini.pdf. Acesso em: jun. 2019.

AUTY, R. M. *Sustaining Development in Mineral Economies*: The Resource Curse Thesis. Londres: Routledge, 1993.

BITAR, O. Y. *Avaliação da recuperação de áreas degradadas por mineração na região metropolitana de São Paulo*. 185 f. Tese (Doutorado em Engenharia Mineral) – Escola Politécnica de São Paulo. Departamento de Engenharia de Minas, Universidade de São Paulo, 1997.

BRASIL. Decreto-Lei nº 227, de 28 de fevereiro de 1967. Dá nova redação ao Decreto-lei nº 1.985, de 29 de janeiro de 1940. (Código de Minas*). Diário Oficial da União:* Brasília, DF, Poder Executivo, 28 fev. 1967. Disponível em: http://www.planalto.gov.br/ccivil_03/decreto-lei/del0227.htm. Acesso em: jun. 2019.

CAMARGO, C. O. S. F. A. O município de Mariana. *Jornal da Unicamp*. Campinas, SP, 18 jan. 2018. Disponível em: https://www.unicamp.br/unicamp/ju/noticias/2018/01/17/o-municipio-de-mariana. Acesso em: jun. 2019.

CASTRO, R. V. *Conceição: guarde nos olhos*. 24 jul. 2008. Youtube. Disponível em: https://www.youtube.com/watch?v=kLxQjBsvQdo&t=28s. Acesso em: jun. 2019.

CORTEZ, H. *A conquista do México.* Tradução de Jurandir Soares dos Santos. 2 ed. Porto Alegre: L&PM Pocket, 2007.

COSTA, R. Como foi a participação do Brasil na Segunda Guerra Mundial? *Nova Escola*, 07 mar. 2018. Disponível em: https://novaescola.org.br/conteudo/319/como-foi-a-participacao-do-brasil-na-segunda-guerra-mundial. Acesso em: jun. 2019.

DNPM. *Balanço Mineral Brasileiro*: Minério de Ferro. Quaresma L.F. Departamento Nacional da Produção Mineral. DNPM, Brasília, 1980/1984/2001/2012. DNPM. Mineração no Brasil: Previsão de Demanda e Necessidade de Investimento. DNPM. Brasília, 2012.

DEPARTAMENTO Nacional de Produção Mineral (DNPM), anuários 2000-2015.

ENRÍQUEZ, M. A. Maldição ou dádiva? Os dilemas do desenvolvimento sustentável a partir de uma base mineira. Tese (Doutorado) - Universidade de Brasília, 2007.

FRANCISCO, W. C. E. "Big Bang - A Teoria do Big Bang". *Brasil Escola.* Disponível em: https://brasilescola.uol.com.br/geografia/big-bang.htm. Acesso em: jun. 2019.

FURTADO, C. *Desenvolvimento e subdesenvolvimento*. 2. ed. Rio de Janeiro: Fundo de Cultura, 1963.

FURTADO, C. *O Mito do Desenvolvimento Econômico*. Rio de Janeiro: Círculo do Livro, 1974.

IBRAM, Portal da Mineração, Instituto Brasileiro de Mineração, acesso em junho de 2018.

IBRAM, Informações e Análises da Economia Mineral Brasileira. 10. ed. Instituto Brasileiro de Mineração (IBRAM), 2015.

INSTITUTO BRASILEIRO DE GEOGRAFIA E ESTATÍSTICA – IBGE. Sistema de Contas Nacionais. Disponível em: http://www.sidra.ibge.gov.br/bda/cnt/default. Acesso em: 06. abr. 2018.

INSTITUTO DE PESQUISA ECONÔMICA APLICADA – IPEA. A maior e mais ousada iniciativa do nacional-desenvolvimentismo. *Ipea – desafios do desenvolvimento.* Ano 13, ed. 88, 23 nov. 2016. Disponível em: http://www.ipea.gov.br/desafios/index.php?option=com_content&view=article&id=3297&catid=28&Itemid=39. Acesso em: jun., 2019.

INSTITUTO MYRDAL. Disponível em: https://institutomyrdal.wordpress.com/ acesso em junho de 2018.

LIMA, J. C. A.; TORRACCA, J. F.; PRADO, L. C. D. Um novo olhar sobre um Antigo Debate: A tese de Prebisch-Singer é, ainda, válida? *Economia Aplicada*, v. 20, n. 2, 2016, pp. 203-226

MADUREIRA, E. M. P. *O Ressurgimento do Neoliberalismo*. 1998. Monografia (Graduação em Ciências Econômicas) - Universidade Estadual do Oeste do Paraná, Cascavel, 1998.

MARCONDES, D. *Montaigne, a descoberta do Novo Mundo e o ceticismo moderno.* Dez., 2012. Disponível em: http://www.scielo.br/scielo.php?script=sci_arttext&pid=S0100-512X2012000200006. Acesso em: jun. 2019.

MEIER, G. M.; BALDWIN, R. E. *Desenvolvimento Econômico*. 1. ed. São Paulo: Mestre Jou, 1968.

MINAS GERAIS. Tribunal Regional Federal 1ª Região. *Ação Civil Pública nº 60017-58.2015.4.01.3800*. Autor: ADIC Associação de Defesa de Interesses Coletivos. Réu: Samarco Mineração SA. 16 nov. 2015.

MINAS GERAIS. Tribunal Regional Federal 1ª Região. *Ação Civil Pública nº 69758.61-2015.4.01.3400*. Autor: Agencia Estadual de Recursos Hídricos AGERH e outros. Réu: Samarco Mineração SA. 17 dez. 2015.

MINISTÉRIO Público Federal. *Ação Civil Pública com pedido de liminar inaudita altera pars*. Autos nº 60017-58.2015.4.01.3800 e 69758.61-2015.4.01.3400. 2016. Disponível em: http://www.mpf.mp.br/mg/sala-de-imprensa/docs/acp-samarco. Acesso em: jun. 2019.

MYRDAL, G. *Teoria Econômica e Regiões Subdesenvolvidas*. Lisboa: Editora Saga, 1965.

PRODANOV, C.C; FREITAS, E.C. *Metodologia do trabalho científico*: Métodos e Técnicas da Pesquisa e do Trabalho Acadêmico. 2. ed. Novo Hamburgo: Universidade Feevale, 2013.

RIO DE JANEIRO. Secretaria Municipal de Educação. *O descobrimento do Brasil e os interesses portugueses*. Disponível em: http://www.multirio.rj.gov.br/historia/modulo01/desc_brasil.html. Acesso em: jun. 2019.

SACHS, J. D.; WARNER, A. M., 2001 apud BELLUZZO, L. G. M.; FRISCHTAK, C. R.; LAPLANE, M. *Produção de Commodities e Desenvolvimento Econômico.* Campinas: Instituto de Economia, 2014. Disponível em: https://www.fundacaorenova .org/a-fundacao/. Acesso em: jun. 2019.

SEN, A. *Desenvolvimento como liberdade*. São Paulo: Companhia das Letras, 2010.

VALE. S11D é o maior investimento privado realizado no Brasil nesta década. *Vale*, 19 out. 2018. Disponível em: http://www.vale.com/hotsite/PT/Paginas/s11d-maior-investimento-privado-realizado-brasil-nesta-decada.aspx. Acesso em: jun. 2019.

VASCONCELOS, M. A.; GARCIA, M. E. *Fundamentos de economia*. São Paulo: Saraiva, 2008.

ZERO, M. *A Extinção da RENCA e a Venda Predatória dos Recursos Estratégicos do Brasil*. Disponível em: https://ptnosenado.org.br/wp/wp-content/uploads/2017/08/extincao_da_renca.pdf. Acesso em: jun. 2019.