Uni-FACEF - CENTRO UNIVERSITÁRIO DE FRANCA

Programa de Pós-Graduação em Desenvolvimento Regional

JONATAN POUSA

QUALIDADE DE VIDA:
uma vertente do desenvolvimento local

FRANCA
2014

JONATAN POUSA

QUALIDADE DE VIDA:
uma vertente do desenvolvimento local

Dissertação apresentada ao Programa de Pós-graduação em Desenvolvimento Regional – Mestrado Interdisciplinar, do *Centro Universitário de Franca - Uni-FACEF*, para obtenção do título de Mestre.

Orientador: Prof. Dr. Hélio Braga Filho.

Linha de pesquisa: Desenvolvimento e Integração Regional.

FRANCA
2014

Pousa, Jonatan

P894q Qualidade de vida: uma vertente do desenvolvimento local. / Jonatan Pousa. – Franca: Uni-Facef, 2014.

155p.; il.

Orientador: Prof. Dr. Hélio Braga Filho
Programa de Pós Graduação Strito Sensu – Uni-Facef
Mestrado Interdisciplinar em Desenvolvimento Regional

1.Desenvolvimento regional. 2.Desenvolvimento local. 3.Qualidade de vida. I.T.

CDD 338.981

JONATAN POUSA

QUALIDADE DE VIDA:
uma vertente do desenvolvimento local

Dissertação apresentada ao Programa de Pós-graduação em Desenvolvimento Regional – Mestrado Interdisciplinar, do *Centro Universitário de Franca - Uni-FACEF,* para obtenção do título de Mestre.

Orientador: Prof. Dr. Hélio Braga Filho.

Linha de pesquisa: Desenvolvimento e Integração Regional

Franca, 20 de fevereiro de 2014.

Orientador:_____
Nome: Dr. Hélio Braga Filho
Instituição: Centro Universitário de Franca – Uni-FACEF

Examinadora:_____
Nome: Dra. Barbara Fadel
Instituição: Centro Universitário de Franca – Uni-FACEF

Examinador:_____
Nome: Dr. Francisco Sobreira Netto
Instituição: Universidade de São Paulo - USP

Dedico este trabalho a minha mãe Zélia, ao meu pai Hugo (*In memorian*) e a minha namorada Gisele.

AGRADECIMENTOS

Agradeço primeiramente a Deus, por me dar sabedoria, força e a oportunidade de cursar o Mestrado do Uni-FACEF;

a minha namorada Gisele por me apoiar e compreender minhas ausências em vários momentos; a minha mãe Zélia pelas orações e palavras de sabedoria; ao meu pai Hugo (*In memorian*), por sempre me incentivar nos estudos e a toda minha família: Tânia, Patrícia, Ariana, Dudu, Felipe, Gabriel, Priscila, Robinho, João Pedro e a minha sogra Maria, que sempre torceram para que eu pudesse finalizar mais essa etapa;

ao meu orientador Hélio Braga, que me acolheu como um filho, ensinando-me, aconselhando-me e orientando-me, para o meu desenvolvimento pessoal, profissional e para conclusão deste trabalho;

a todos os professores do programa de Mestrado, especialmente às professoras Bárbara, Edna, Sheila e, aos professores Alfredo e Silvio, que me auxiliaram na evolução e aprofundamento do aprendizado. E, especialmente, à Ângela e Daniela, da secretaria, que sempre me auxiliaram nas necessidades e com grande disposição;

a empresa Magazine Luiza que investiu em meu conhecimento, em especial aos meus líderes e amigos Eduardo Maia, Marcel e Valéria que permitiram que eu me ausentasse do trabalho para comparecer às aulas;

não posso me esquecer da equipe da Contabilidade do Magazine Luiza, em especial: Karina Pereira, Lidiane, Fernanda, Jeferson, Keila, Carol, Ithalo, Guilherme, José Carlos, Jhaison, Júnior, Vinícius, Robério, Renato, Clayton e Edilaine, por me ajudar de todas as formas possíveis;

aos meus amigos Marcos, Regiane, Gustavo, Gorete, Reinaldo, Néia, Marciel, Ligia, Márcia, Reginaldo, Luciana, Márcio, Marilisa, Pico, Ana Paula, Vinícius, Jean e Lívia, além de muitos outros, pelo apoio e palavras de incentivo e pela compreensão em tantos momentos em que estive ausente para me dedicar na conclusão desta grande etapa;

agradeço aos meus amigos: Glenda, Andrei, Anderson, José Aparecido, Luciano Caldeira e ao meus tios Itamar, Moisés, Lisete e ao meu primo Mateus pelas dicas e incentivos para iniciar e concluir mais esse trabalho;

a todos os meus companheiros de Mestrado, especialmente a Alba, Cida, Fausto, Lucas, Melissa, Marilisa, Noemia, Paula e Welton que, assim como eu, participaram dessa jornada, com os quais troquei experiências e de onde brotaram grandes amizades;

por fim, agradeço a todos aqueles que, direta ou indiretamente, contribuíram para que eu conseguisse vencer mais essa etapa de minha vida e peço desculpas se esqueci de mencionar o nome de alguém, mas tenho em meu coração a gratidão eterna por todos aqueles que fizeram parte da minha história.

“Quem acredita sempre alcança!”

Flávio Venturini e Renato Russo.

RESUMO

O século XX foi marcado pelo desenvolvimento econômico através da consolidação da industrialização, avanços tecnológicos e significativo aumento da população urbana. Entretanto, o preço pago pelo progresso, foram os problemas sociais, humanos e ambientais como: falta de moradia, assistência médica, desemprego, congestionamento, poluição, novas doenças como o estresse, entre outros problemas que foram ocasionados principalmente pela aglomeração de pessoas nas cidades. Essas situações acarretaram a degradação da qualidade de vida, prejudicando o desenvolvimento das localidades. Diante disso, foi desenvolvida uma pesquisa relacionada à qualidade de vida e ao desenvolvimento local na cidade de Franca – SP. O problema de pesquisa é se a população francana está satisfeita com o desenvolvimento local da cidade e com a sua qualidade de vida? O objetivo do estudo foi investigar se a população residente na área urbana da cidade de Franca está satisfeita com a qualidade de vida e o desenvolvimento local, tendo como objetivos específicos avaliar a satisfação da população em relação: à segurança pública, mercado de trabalho, saúde, educação, cultura, urbanização, trânsito entre outros; analisar a opinião da população consultada sobre as questões relacionadas à qualidade de vida e serviços públicos oferecidos; avaliar a satisfação da população em relação às instituições locais: governo municipal, polícia, conselhos municipais, sindicatos, poder judiciário, entre outros, e verificar a satisfação da população francana quanto ao desenvolvimento local. A fundamentação teórica da pesquisa apoiou-se na contribuição de autores que se tornaram referência para os temas relacionados ao desenvolvimento e qualidade de vida, razão pela qual, o método de abordagem assume nítido viés dedutivo. Acrescenta-se ainda, uma pesquisa empírica calcada na aplicação de um questionário contendo perguntas abertas e fechadas, que procurou captar a opinião de uma amostra de 156 pessoas residentes no município de Franca, sobre diversos aspectos pertinentes à qualidade de vida e desenvolvimento local. A análise dos dados mostrou que grande parte dos respondentes da pesquisa apresentou um baixo nível de confiança e satisfação em relação às principais instituições governamentais, e a necessidade da melhoria na qualidade dos serviços públicos considerados essenciais. Foi constatada certa discrepância entre as regiões da cidade sobre o nível de qualidade de vida e desenvolvimento. Entretanto, sob um âmbito geral, a população francana acredita que a cidade oferece nível considerado bom nesses quesitos.

Palavras- chave: desenvolvimento; desenvolvimento local; qualidade de vida.

ABSTRACT

The twentieth century was marked by economic development through the consolidation of industrialization, technological advances and significant increase of the urban population . However , the price paid for progress, were the social , human and environmental issues such as homelessness , health care , unemployment , congestion, pollution , new diseases like stress, among other problems that were caused primarily by overcrowding in cities . These situations led to the degradation of quality of life , hindering the development of the localities . Given this, a research related to quality of life and local development in the city of Franca-SP was developed . The research problem is if Franca population is satisfied or not with the local development of the city and its quality of life. The aim of the study was to investigate whether the population, who lives in the urban area of the city of Franca is satisfied with the quality of life and local development, with the specific objectives in evaluation the satisfaction of the population regarding to: public security, labor market , health, education, culture, urbanization, traffic and others; analyze the opinion of the population consulted on issues related to quality of life and public services; evaluate the satisfaction of the population in relation to local institutions : local government , police, local councils , trade unions , judicial power , among others, and verify satisfaction of Franca population and local development . The theoretical foundation of the research has relied on contributions from authors that have become reference for topics related to the development and quality of life, which made this method a deductive approach. It is further a grounded empirical research on the application of a questionnaire containing open and closed questions , which sought to capture the views of a sample of 156 people living in the city of Franca , about various relevant issues to quality of life and local development. Data analysis showed that the majority of survey respondents had a low level of trust and satisfaction with the major governmental institutions, and the need for improvement in the quality of public services considered essential. Certain discrepancies between the regions of the city on the level of quality of life and development was observed. However, in a general context, Franca population believes that the city offers good level considered in these areas .

Key words: development; local development; quality of life

LISTA DE GRÁFICOS

Gráfico 1 - População mundial por distribuição geográfica em % - 1950 – 2050.....33
Gráfico 2 - Distribuição da população mundial rural em % - 1950 – 2050..... 36
Gráfico 3 - Distribuição da população mundial urbana em % - 1950 – 2050..... 38
Gráfico 4 - Distribuição da população brasileira por situação de domicílio – 1950 – 2010..... 44
Gráfico 5 - Participação da população francana em % - 1940 – 2010.....53
Gráfico 6 - Taxa de mortalidade por agressões (homicídios) da cidade de Franca por cem mil habitantes - 1980 – 2010..... 55
Gráfico 7 - PIB por participação relativa da cidade de Franca - 1920 – 2010.....58
Gráfico 8 - Índice de envelhecimento em % - 1980 – 2013.....61
Gráfico 9 - Total de leitos de internações e leitos do SUS na cidade de Franca e no Estado de São Paulo por mil habitantes - 2008 – 2010..... 63
Gráfico 10 - Taxa de analfabetismo da população de 15 anos ou mais de idade (em%) - 1991 – 2010.....64
Gráfico 11 - Distribuição da amostra por estado civil e região em % na cidade de Franca – 2013..... 86
Gráfico 12 - Distribuição da amostra por naturalidade em % na cidade de Franca – 2013..... 87
Gráfico 13 - Distribuição da amostra por faixa etária e região em % na cidade de Franca – 2013..... 88
Gráfico 14 - Distribuição da amostra por grau de instrução etária e região em % na cidade de Franca – 2013.....89
Gráfico 15 - Distribuição da amostra por ocupação profissional e região em % na cidade de Franca – 2013.....90
Gráfico 16 - Distribuição da amostra por renda pessoal e região em % na cidade de Franca – 2013..... 91
Gráfico 17 - Distribuição da amostra por renda familiar e região em % na cidade de Franca – 2013..... 92
Gráfico 18 - Utilização de saúde pública por região em % na cidade de Franca – 2013..... 93
Gráfico 19 - Avaliação da saúde pública por região em % na cidade de

Franca – 2013..... 94
Gráfico 20 - Utilização de saúde pública versus renda familiar em % na cidade de Franca – 2013..... 95
Gráfico 21 - Utilização de educação pública por região em % na cidade de Franca – 2013..... 96
Gráfico 22 - Utilização de educação pública versus familiar em % na cidade de Franca – 2013..... 97
Gráfico 23 - Avaliação da educação pública em % na cidade de Franca – 2013..... 98
Gráfico 24 - Conhecimento de oferta de cursos nas IES da cidade de Franca – 2013..... 99
Gráfico 25 - Contribuição ao desenvolvimento local pelas IES em % na cidade de Franca – 2013..... 100
Gráfico 26 - Contribuição ao desenvolvimento local pelos políticos locais em %.... 101
Gráfico 27 - Utilização do transporte coletivo da cidade de Franca em %..... 102
Gráfico 28 - Avaliação do transporte coletivo da cidade por região em % na cidade de Franca – 2013..... 103
Gráfico 29 - Avaliação dos serviços oferecidos aos domicílios na cidade de Franca – 2013..... 106
Gráfico 30 - Oportunidades de emprego por região em % na cidade de Franca – 2013..... 109
Gráfico 31 - Avaliação do mercado de trabalho em Franca por região em % - 2013 110
Gráfico 32 - Meio de transporte utilizado para deslocamento ao trabalho na cidade de Franca por região em % - 2013..... 111
Gráfico 33 - Tempo de deslocamento residência-trabalho em média com veículo próprio na cidade de Franca em 2013 por região em %..... 112
Gráfico 34 - Tempo de deslocamento residência-trabalho em média com transporte coletivo na cidade de Franca por região em % - 2013..... 113
Gráfico 35 - Avaliação do tempo de deslocamento residência-trabalho com veículo próprio na cidade de Franca por região em % - 2013..... 114
Gráfico 36 - Avaliação do tempo de deslocamento residência-trabalho com transporte coletivo na cidade de Franca por região em % - 2013..... 115
Gráfico 37 - Avaliação do trânsito local da cidade de Franca por região em % - 2013..... 116

Gráfico 38 - Avaliação da segurança pública da cidade de Franca por região em % - 2013..... 117
Gráfico 39 - Avaliação dos eventos culturais na cidade de Franca por região em % - 2013..... 118
Gráfico 40 - Avaliação de 0 a 10 dos serviços oferecidos na cidade de Franca – 2013..... 119
Gráfico 41 - Avaliação de 0 a 10 da satisfação e confiança das instituições da cidade de Franca em 2013.....122
Gráfico 42 - Avaliação da qualidade de vida na cidade de Franca por região em % - 2013..... 127
Gráfico 43 - As prioridades segundo a opinião da população da cidade de Franca em % - 2013..... 129

LISTA DE TABELA

Tabela 1 - População mundial - 1650 – 2010 29
Tabela 2 - População mundial por distribuição geográfica – 1950 – 2050 (em milhões) 32
Tabela 3 - População mundial rural por distribuição geográfica - 1950-2050 (em milhões) 35
Tabela 4 - População mundial urbana por distribuição geográfica - 1950-2050 (em milhões) 37
Tabela 5 - Taxa de urbanização do Brasil 44
Tabela 6 - Distribuição da população francana por situação de domicílio – 1940 - 2010 52
Tabela 7- Total ocorrências de roubos e furtos em Franca e no Estado de São Paulo - 2001 a 2012 54
Tabela 8 - Quantidade de veículos na cidade de Franca - 2002 - 2012 56
Tabela 9 - PIB municipal da cidade de Franca em R$ 2000 - 1920 - 2010 57
Tabela 10 - Participação relativa no PIB da cidade de franca em % - 1920 - 2010 57
Tabela 11 - IDHM da cidade de Franca - 1991 - 2010 59
Tabela 12 - Médicos registrados no CRM/SP (coeficiente por mil habitantes) em Franca e no Estado de São Paulo - 2000 a 2012 62
Tabela 13 - Evolução do emprego formal da cidade de Franca - 2002 – 2012 65
Tabela 14 - Rendimento médio do total de empregos formais (em reais correntes) - 1999 – 2010 65
Tabela 15 - População por sexo 81
Tabela 16 - População por região 81
Tabela 17 - Distribuição da amostra por quantidade de pessoas.. 82
Tabela 18 - Faixa etária IBGE cidades 2010 da cidade de Franca 89
Tabela 19 - Utilização dos serviços em 2013 por região em % na cidade de Franca - 2013 104
Tabela 20 - Serviços da cidade de Franca e do Estado de São Paulo - 1991 - 2010 105
Tabela 21- Avaliação dos serviços oferecidos aos domicílios na cidade de Franca - 2013 106

Tabela 22 - Serviços oferecidos próximo às residências na cidade de Franca – 2013.....107
Tabela 23 - Município de Franca segundo os serviços oferecidos por região da cidade – 2013.....120
Tabela 24 - Município de Franca segundo grau de satisfação os serviços oferecidos por região da cidade - 2013.....124
Tabela 25 - Município de Franca segundo grau de confiança dos serviços oferecidos por região da cidade - 2013.....125

LISTA DE FIGURAS

Figura 1 - Modelo de desenvolvimento brasileiro, 1930-1961..... 43
Figura 2 - Pirâmide etária de Franca, Estado de São Paulo e do Brasil – 2010.....60

SUMÁRIO

INTRODUÇÃO 19

PROBLEMA DE PESQUISA 22

OBJETIVOS 22

OBJETIVO GERAL 22

OBJETIVOS ESPECÍFICOS 22

JUSTIFICATIVA 23

1 POPULAÇÃO E URBANIZAÇÃO 27

1.1 O PROCESSO DE ORGANIZAÇÃO DA SOCIEDADE E URBANIZAÇÃO DAS CIDADES NO MUNDO 27

1.2 BRASIL: DA COLONIZAÇÃO ÀS METROPOLES 40

1.3 FRANCA: DAS VIAGENS DOS BANDEIRANTES AS FÁBRICAS DE CALÇADOS 48

1.3.1 Da rota dos Guayases à Capital do Calçado 48

1.3.2 Indicadores Economicos e Sociais da Cidade de Franca-SP 52

2 DESENVOLVIMENTO, DESENVOLVIMENTO LOCAL E QUALIDADE DE VIDA 67

2.1 DESENVOLVIMENTO: PROCESSO DE TRANSFORMAÇÃO 67

2.2 A BUSCA PELO DENVOLVIMENTO LOCAL E QUALIDADE DE VIDA 70

3 PROCEDIMENTOS METODOLÓGICOS 79

3.1 ABORDAGEM TEÓRICO-METODOLÓGICA 79

3.2 PARTICIPANTES E UNIVERSO AMOSTRAL 79

3.3 COLETA DOS DADOS 82

3.4 TABULAÇÃO E ANALISE DOS DADOS 83

3.5 ASPECTOS ÉTICOS 84

3.6 PRÉ-TESTE DO QUESTIONÁRIO 85

4 QUALIDADE DE VIDA EM FRANCA-SP 86

CONSIDERAÇÕES FINAIS 132

REFERÊNCIAS 137

APÊNDICES 144

APÊNDICE 1 - QUESTIONÁRIO 145

APÊNDICE 2 - TERMO DE CONSENTIMENTO LIVRE E ESCLARECIDO 151

ANEXOS 153

ANEXO A - APROVAÇÃO DO COMEP 154

ANEXO B - MAPA DE FRANCA 155

INTRODUÇÃO

O processo de evolução da humanidade tem passado por várias etapas, que ao longo do tempo foram transformadas de acordo com a necessidade do homem, que fez uso da sua capacidade criativa e acúmulo de experiências, numa busca constante por melhores condições de sobrevivência. Inicialmente, o homem plantava para colher e garantir seu o sustento. Com o tempo, aperfeiçoando o seu conhecimento, percebeu que a produção poderia ser maior que a demanda de sua família e que, poderia trocar o excedente por outros produtos oferecidos por outras famílias. Este processo de troca era realizado em vilarejos formados por sacerdotes e guerreiros. Desta forma, o processo de venda e troca de produtos foi se firmando nesses vilarejos, dando origem às cidades. E a partir de então, o homem do campo começara a migrar para as cidades em busca de novas oportunidades (SINGER, 1998).

Na Europa, no século XVIII, foi intensificada a migração do homem do campo para a cidade, devido, principalmente, ao início do processo de industrialização. O fluxo migratório contribuiu para a aglomeração de pessoas nas grandes cidades, tendo como consequência o êxodo rural (RIOUX, 1975). Este crescimento acelerado da população urbana provocou o surgimento de problemas de ordem social e de saúde pública, como por exemplo, a falta de acesso aos serviços de saneamento básico, o que provocavam doenças que chegavam a levar os indivíduos à morte (BLAINEY, 2011). As cidades não tinham planejamento para se adequar a este aumento populacional desordenado.

No Brasil, o processo de industrialização começou de forma tardia, com aproximadamente 150 anos de atraso se comparado à Europa (BRUM, 1995). O país era praticamente agrário até meados de 1930, com a maioria da população concentrada na zona rural e, sua economia dependia fortemente das exportações de produtos agrícolas, principalmente do café (GREMAUD; VASCONCELLOS; TONETO JR, 2012).

Um dos fatores que impulsionaram o processo de industrialização no Brasil foi a depressão econômica e a quebra da Bolsa de Valores de Nova Iorque em 1929. Diante deste cenário, o preço do café cai de forma brusca no mundo,

afetando de forma significativa a economia brasileira, que estava fundamentada na exportação deste produto.

Com o crescimento da população urbana ocorreu o aumento da demanda para o mercado interno, o que proporcionou, consequentemente, o aumento da oferta de empregos. Esse fato contribuiu para a migração da população rural para os centros urbanos aumentando a taxa de urbanização (BRAGA FILHO, 2000). Calcula-se que no período entre 1950 a 1990, mais de 40 milhões de pessoas saíram do campo rumo às cidades (GREMAUD, VASCONCELLOS E TONETTO JR., 2012).

Devido ao crescimento acelerado que ocorreu no Brasil, surgiu a necessidade do setor público investir em equipamentos sociais como forma de atender às necessidades dos novos residentes da cidade (BRAGA FILHO, 2000). Entretanto, a escassez desses equipamentos sociais reflete diretamente na qualidade de vida das pessoas, sobretudo daquelas detentoras de baixa renda, que dependem da utilização desses recursos, especialmente no que diz respeito à saúde pública, moradia e segurança. Dessa forma, as contas públicas das cidades podem ser comprometidas, visto que é constante a necessidade de investimentos públicos em diversas áreas (RATTNER, 1979).

Assim, o processo de industrialização colocado em curso no Brasil alimentou o fluxo migratório no sentido campo-cidade, provocando acelerado e desorganizado processo de urbanização, principalmente nas áreas metropolitanas. Desta forma os problemas sociais emergiram causando a deterioração urbana, refletindo no aumento do desemprego, no surgimento de favelas, congestionamentos, aumento da criminalidade entre outros. Além disso, vale ressaltar os problemas de saúde física e psicológica causados nas pessoas que vivem numa rotina de vida acelerada, decorrente da velocidade da informação, advinda do avanço tecnológico (RATTNER, 1979).

Todavia, cabe ainda acrescentar que este mesmo processo, qual seja, industrialização-urbanização, também atingiu em menor proporção as aglomerações urbanas de grande e de médio porte.

Ademais, a abertura da economia brasileira na última década do século XX coetânea ao intenso processo de globalização das economias, provocou profundo ajuste de viés macro e microeconômico no país, imprimindo por sua vez,

uma nova dinâmica do desenvolvimento, sobretudo nas suas abrangências local e regional.

Diante disto, a promoção do desenvolvimento local e/ou regional cimentado sob as bases do aumento da competitividade das economias/empresas, da inovação e da melhoria da qualidade de vida da população, entre outros propósitos, passou a ocupar importante atenção no debate acadêmico e na agenda dos governos.

Uma forma de quantificar o nível de bem estar de um grupo de pessoas de uma dada localidade, é através de índices e indicadores. Os números apontam situações e dão subsídios para se classificar o nível de qualidade de vida e desenvolvimento. Estudo baseado no indicador IRBEM - Indicadores de Referência para o Bem-Estar no Município - desenvolvido no município de São Paulo, pela Rede Nossa São Paulo e pelo Ibope Inteligência colaborou para nortear a presente pesquisa. O problema de pesquisa é se a população francana está satisfeita com o desenvolvimento local da cidade e com a sua qualidade de vida? O objetivo da pesquisa é investigar se a população, residente na área urbana da cidade de Franca, está satisfeita com a qualidade de vida e o desenvolvimento local, tendo como objetivos específicos: a) avaliar a satisfação da população em relação: à segurança pública, mercado de trabalho, saúde, educação, cultura, urbanização, trânsito entre outros; b) analisar a opinião da população consultada sobre as questões relacionadas à qualidade de vida e serviços públicos oferecidos; c) avaliar a satisfação da população em relação às instituições locais: governo municipal, polícia, conselhos municipais, sindicatos, poder judiciário entre outros; d) apurar o nível de satisfação da população francana quanto ao desenvolvimento local.

O capítulo 1 desta dissertação aborda a história da população e urbanização no mundo, mostrando a evolução da sociedade, o surgimento do processo de industrialização na Europa e as suas contribuições e consequências como desenvolvimento da economia, o aumento significativo da população e os problemas sociais. No Brasil foi abordada, desde seu descobrimento, a implantação da economia agro-exportadora e a sua transição para economia industrial de forma tardia, além de apontar os problemas ocasionados pelo crescimento desordenado da população urbana. Sobre Franca foi relatado o processo de fundação da cidade, a importância da economia do café e o processo de instalação das fábricas de

calçados. Adicionalmente, serão descritos como estão situados a economia e os serviços públicos, através da análise de dados estatísticos.

O capítulo 2 discorre sobre o desenvolvimento local, qualidade de vida e os seus reflexos na sociedade e nas localidades, que fundamentarão o processo de análise dos dados.

Os procedimentos metodológicos, como abordagem teórico-metodológica, participantes da pesquisa e universo amostral, procedimentos de coleta de dados, tabulação e análise de dados, aspectos éticos e o pré-teste são apresentados no capítulo 3.

Finalizando, no capítulo 4 são expostos os resultados obtidos da pesquisa realizada, através da tabulação e análise dos dados por região da cidade, análise esta que foi utilizada como subsidio para as considerações finais da presente dissertação.

Baseando-se, na fundamentação teórica e na análise dos dados é possível considerar que a população de Franca está satisfeita com a qualidade de vida e o desenvolvimento local, embora o estudo aponte certas discrepâncias do nível dos serviços públicos prestados entre as regiões da cidade.

PROBLEMA DE PESQUISA

A população francana está satisfeita com o desenvolvimento local da cidade e com a sua qualidade de vida?

OBJETIVOS

OBJETIVO GERAL

Investigar se a população residente na área urbana da cidade de Franca está satisfeita com a qualidade de vida e desenvolvimento local.

OBJETIVOS ESPECÍFICOS

a) avaliar a satisfação da população em relação: à segurança pública, mercado de trabalho, saúde, educação, cultura, urbanização, trânsito entre outros;

b) analisar a opinião da população consultada sobre as questões relacionadas à qualidade de vida e serviços públicos oferecidos;

c) avaliar a satisfação da população em relação às instituições locais: governo municipal, polícia, conselhos municipais, sindicatos, poder judiciário entre outros;

d) verificar a satisfação da população francana quanto ao desenvolvimento local.

JUSTIFICATIVA

Com o inchaço das áreas urbanas, decorrente do aumento populacional acelerado, surge o questionamento sobre a qualidade de vida e o desenvolvimento das localidades afetadas por este fenômeno, que é caracterizado, essencialmente, pela migração da população do campo para a cidade, como também, da falta de dinamismo econômico dessas mesmas localidades. Atualmente, muito se discute a cerca deste tema. Dentre as questões pode-se levantar: As cidades oferecem estrutura para receber essa população que vem do campo? Qual o nível de qualidade de vida de uma região desenvolvida? Como o crescimento pode contribuir para melhorar a qualidade de vida de uma cidade?

Sendo assim, o presente trabalho fundamenta-se no estudo da qualidade de vida e do desenvolvimento local da cidade de Franca, localizada no interior do estado de São Paulo, visando obter dados relacionados à satisfação da população.

Até 1940, a economia da cidade de Franca era predominantemente agrícola, tendo o café como o seu principal produto. Na década de 50, a capacidade de produção da indústria calçadista expandiu-se, atraindo um grande fluxo migratório do campo para a cidade e de outras localidades, colaborando com o crescimento da população e contribuindo para o desenvolvimento do comércio e da prestação de serviços locais. Porém, na década de 90, a indústria calçadista começou a sofrer coma concorrência internacional, devido à abertura do mercado comercial praticada pelo governo federal. Este fato contribuiu para o desaparecimento das maiores e tradicionais plantas industriais do município,

provocando desemprego e estimulando o trabalho informal. Uma das consequências do fechamento das grandes indústrias foi a queda na arrecadação de tributos, resultando na geração de problemas nas finanças públicas municipais reduzindo bruscamente os investimentos públicos (BRAGA FILHO, 2009).

Segundo dados do IBGE, a cidade de Franca teve um crescimento de 36,7% em 20 anos, saindo de 233 mil em 1991 para 319 mil habitantes em 2010, decorrente principalmente do fluxo migratório. Um dos grandes fatores que justifica este crescimento foi a consolidação da indústria calçadista na década de 80. Sendo assim, muitos migrantes, principalmente de cidades da região, se fixaram na cidade pela oportunidade de trabalhar com carteira assinada, na busca de melhores condições de vida.

Porém, o crescimento acelerado provocou grandes problemas que a administração pública passou a enfrentar, tais como: saúde, educação, infraestrutura, trânsito entre outros.

Este cenário suscitou questões relacionadas à qualidade de vida das pessoas, pois os investimentos e os serviços públicos, não conseguem acompanhar, na maioria das vezes, a demanda gerada por uma população em contínuo crescimento.

Contudo, cabe à administração pública, tentar identificar quais são as principais necessidades dos cidadãos em relação aos serviços oferecidos, instituírem-se prioridades estabelecendo propostas e alternativas que atendam às necessidades dos menos favorecidos da cidade.

Após a leitura do artigo: "*Paulistanos descontentes*" escrito por Oded Grajew e publicado em 27 de janeiro de 2013, na Folha de São Paulo, surgiu o interesse de investigar, mais detalhadamente, o nível de qualidade de vida e o desenvolvimento local da cidade de Franca, que será o objeto de estudo desta dissertação.

O artigo publicado por Grajew faz relatos sobre o IRBEM - Indicadores de Referência para o Bem-Estar no Município - que tem como finalidade:

> [...] orientar ações de empresas, organizações, governos e toda a sociedade, considerando como foco principal o bem-estar das pessoas. A pesquisa foi organizada pela Rede Nossa São Paulo, no Município de São Paulo, e abordou 169 itens em 25 áreas.

A Rede Nossa São Paulo foi criada em 2007 sendo um movimento composto por mais de 700 organizações da sociedade civil e tem o objetivo:

> [...] de fortalecer a articulação de um amplo campo social para objetivos comuns e, ao mesmo tempo, preservar a manutenção de diferenças para questões específicas, conjunturais, regionais etc, assegurando a ampla liberdade de expressão e manifestação a seus integrantes (REDE NOSSA SÃO PAULO, 2012).

Este estudo é interessante por mapear, sobre a ótica da população, os principais problemas do município de São Paulo, além de reduzir gastos com possíveis investimentos desnecessários. A pesquisa efetuada pela Rede Nossa São Paulo, junto com o IBOPE, mostrara importantes resultados como: 91% da população não se sente segura, 59% não confia na prefeitura e 56% dos paulistanos mudariam da cidade de São Paulo.

Grajew (2013) adverte ainda sobre o fato de que:

> [...] 1,3 milhões de pessoas vivem em favelas. O paulistano passa, em média, duas horas e 23 minutos por dia no trânsito, espera 66 dias para ser atendido em consulta médica, 86 dias para fazer exames clínicos e 178 dias para conseguir procedimentos mais complexos.

Os indicadores mostram a importância da avaliação da qualidade de vida de uma localidade. Em São Paulo, a pesquisa comprovou a insatisfação da população perante a prestação de serviços públicos, sendo este um importante indicador, para o poder público analisar e utilizar, a fim de tentar reduzir a insatisfação das pessoas, proporcionando recursos para aumentar a qualidade de vida das pessoas. A cidade de São Paulo é uma grande metrópole que, segundo dados do IBGE de 2010, possui mais de 11 milhões de habitantes e enfrenta, consequentemente, dificuldade para proporcionar melhor qualidade de vida para a população.

O principal motivo para a seleção do presente tema ocorreu pelo fato de existirem poucos estudos referentes à qualidade de vida na cidade de Franca e por ser uma temática atual, principalmente, se levarmos em consideração as recentes manifestações ocorridas por todo o país durante a realização da Copa das Confederações. A investigação é embrionária e é composta por uma pequena amostra da opinião da população. Almeja-se que os resultados obtidos possam contribuir para novas pesquisas de maior envergadura e auxiliar na orientação, tanto para o setor público como para o privado.

Convém observar que a pesquisa realizada pela Rede Nossa São Paulo, apenas serviu-nos de referência quanto aos questionamentos por ela levantados e que foram submetidos à opinião da população residente no município da capital paulista.

1 POPULAÇÃO E URBANIZAÇÃO

1.1 O PROCESSO DE ORGANIZAÇÃO DA SOCIEDADE E URBANIZAÇÃO DAS CIDADES NO MUNDO

Desde os primórdios da humanidade, é muito questionada a origem do homem. Muitas histórias e teorias foram desenvolvidas, decorrentes, principalmente, de segmentos religiosos. Entretanto, a Ciência conseguiu responder essa questão somente no século XIX, por meio de Charles Darwin, que desenvolveu a "Teoria da Evolução por seleção natural". Essa teoria relaciona" [...] os seres vivos genealogicamente, interpreta as espécies e sua fantástica diversidade como uma história de transformações lentas e graduais" (WAIZBORT, p. 633).

Baseando-se nessa teoria, a Ciência identificou que o homem também é o produto da evolução, sendo os primatas os parentes mais próximos dos seres humanos.

> Darwin afirmou que, como todas as outras formas de vida, o ser humano também é um produto histórico e contingente da luta pela sobrevivência que se trava entre as espécies próximas e, principalmente, entre indivíduos de uma mesma espécie e de uma mesma população (WAIZBORT, p.636).

A luta pela sobrevivência fez com que o homem desenvolvesse, ao longo do tempo, instrumentos que auxiliassem na sua sobrevivência.

> A criação de instrumentos destinados à caça permitiu às criaturas que os empregavam expandirem sua população num ritmo que se foi acelerando aos poucos. Calcula Deevey que, há um milhão de anos apenas 125.000 homens utilizavam instrumentos, mas, por volta do ano 8.000 a.C., a população de homo sapiens, já então o único hominídeo, totalizavam 5,3 milhões e crescia de pressa. De acordo com Deevey, cerca de 8.000 a.C. teve inicio um surto populacional no correr dos 4.000 anos seguintes. Em outras palavras, isso quer dizer que a terra abrigava uma população aproximada de 86,5 milhões de habitantes no ano 4.000 a.C., quando ocorreu o aparecimento do Primeiro Império Egípcio no Vale do Nilo (HEER,1972, p.16).

Entretanto, o homem só conseguiu instituir sua existência quando desenvolveu técnicas agrícolas de cultivo de plantas e domesticação de animais. O desenvolvimento das técnicas e ferramentas garantiu a sobrevivência humana e a partir de então deu origem às primeiras aglomerações de pessoas, que consequentemente tiveram que se organizar socialmente, criando metodologias,

mesmo que inconsciente, para convivência em grupo, através da comunicação verbal e escrita, bem como mecanismos sociais e políticos (HAUSER, 1975, p.1).

> Há, entretanto, uma literatura sobre a origem e o desenvolvimento das cidades, baseada parcialmente em lendas, mitos e especulação, na arqueologia, e ainda nas origens conhecidas das cidades, que emergiram durante o período da história registrada. Parece claro que a emergência e o desenvolvimento da cidade estavam, necessariamente em função de quatro fatores: 1º) tamanho da população global; 2º) controle do ambiente natural; 3º) desenvolvimento tecnológico; e 4º) progresso da organização social (HAUSER,1975, p.1).

É possível confirmar essa afirmação de Hauser (1975, p.1) baseando-se no crescimento da população mundial, que a partir do século XVIII, impulsionada pela revolução industrial (desenvolvimento de tecnologia), começou a crescer de forma acelerada.

> A partir do último terço do século XVIII um certo número de países sofreu a mais profunda mutação que jamais havia afetado os homens depois do período neolítico: a revolução industrial. Pela primeira vez na história, o poder humano de produção é liberado; as economias podem então fornecer, multiplicando sem cessar, até nossos dias, os bens e os serviços postos à disposição dos homens sempre mais numerosos. Passa-se, assim, brutalmente e quase sempre, por transições lentas e dificuldades percebidas, do velho mundo rural para o das cidades "tentaculares", do trabalho manual para a máquina-ferramenta, do atelier ou a manufatura para a fábrica. Os trabalhadores do campo emigram para os novos centros industriais, empresários, engenheiros, técnicos; uma elite burguesa substitui aquela tradicional da terra e o proletariado nasce e luta. Pouco a pouco, todos os setores da vida são atingidos e transformados: trabalho cotidiano, mentalidade, cultura (RIOUX, 1975, p.1).

Rioux (1975, p.1) ressalta o aumento da velocidade das mudanças e transformações obtidas com a revolução industrial. Antes desse marco, as mudanças na vida cotidiana eram raras e ocorriam lentamente. Este cenário transformou-se com processo de industrialização, que de forma tempestiva refletiu na criação e aprimoramento de tecnologias, contribuindo com o surgimento de ferramentas, cada vez mais elaboradas e engenhosas que, ao longo tempo colaboraram para o aumento da produtividade e precisão dos processos produtivos. Essas mutações deram origem a uma nova classe de profissionais: especialistas, engenheiros e empresários, que vieram para dar subsídios a esta época de grandes mudanças.

É possível verificar a evolução da população mundial, na tabela 1. Em menos de 200 anos a população dobrou, saindo de 545 milhões em 1650 para 1.171

bilhões de pessoas em 1850, representando um crescimento de aproximadamente 115%, apontando como foi significativo o crescimento populacional neste período.

Tabela 1 - População mundial - 1650-2010

Região	População (milhões)	% Variação por ano	% Variação acumulada
1650	545	-	-
1750	728	34%	34%
1850	1.171	61%	115%
1950	2.532	116%	365%
2000	6.122	142%	1.023%
2010	6.895	13%	1.165%

Fonte: 1650 a 1850, HEER, 1972 p.17 de 1950 e 2010 *United Nations, Departament of Economic and Social Affairs.* Adaptado pelo autor.

Além de promover o aumento da população e a criação de grandes e importantes cidades, a revolução industrial implicou no êxodo rural, que é caracterizado pela migração de pessoas da área rural para a área urbana em busca de melhores condições de sobrevivência.

> Coligimos estimativas da população em duas e mais épocas em 33 cidades no século XVI, 46 no século XVII e 62 no século XVIII. O crescimento médio durante os três séculos foi menor que 0,6% por ano. As estimativas do aumento da população européia em sua totalidade são de um pouco mais de 0,4%, no período compreendido entre 1650 e 1800. [...] Às vésperas da revolução industrial, a Europa era uma região quase completamente agrária [...] Com a industrialização, entretanto, a transformação foi radical. Em 1801, aproximadamente um décimo da população da Inglaterra e do País de Gales estava vivendo em cidade de 100.000 habitantes (DAVIS, p.18-19).

Analisando os dados de diversas cidades européias entre os séculos XVI ao XVIII, Davis demonstrou, através da amostra, que o continente era praticamente agrário e as taxas de crescimento populacional não eram significativas naquele período. Logo após a revolução industrial, as cidades, principalmente do Reino Unido, já apresentavam crescimento populacional expressivo, resultantes do início da migração da população rural para as cidades, na busca de oportunidades de trabalho nas indústrias.

Esta aglomeração de pessoas nas cidades acarretou diversos problemas de ordem pública, uma vez que as cidades não tinham infraestrutura necessária, para receber tantas pessoas emanadas do campo.

Blainey (2011, p.261) relata que:

> Os centros urbanos cresciam, mas eram sujos, e a maioria das casas, pequenas. Em 1850, mesmo em algumas das melhores cidades, eram pouquíssimas as residências com acesso a água corrente limpa. Cidades grandes geralmente surgiram nas proximidades de rios, e a água para cozinhar e lavar era retirada do próprio rio - poluído - ou de poços vizinhos. [...] O esgoto ia para os rios, correnteza abaixo, poluindo a água usada pela próxima cidade. Doenças mortais eram espalhadas devido ao saneamento precário.

As afirmações de Blainey retratam como o crescimento desordenado e não estruturado dos centros urbanos, refletiam na qualidade de vida da população dessas localidades. Os principais problemas eram relacionados à falta de saneamento básico, pois essas regiões não possuíam estrutura e técnicas de engenharia para implementação desse sistema, refletindo no surgimento de graves doenças e epidemias. A concepção das cidades ocorria nos arredores dos afluentes dos rios, que por sua vez, recebiam os esgotos produzidos pela população, provocando a contaminação das águas e infectando as pessoas que a utilizavam.

As pessoas se instalavam em locais impróprios, que não ofereciam o mínimo de recursos como água encanada, esgoto e energia elétrica. Vivendo em péssimas condições de vida, essas pessoas tornavam-se vulneráveis a doenças que colaboraram para o aumento da mortalidade naquela época. Essas condições de vida contribuíram para propagar pragas e doenças como a varíola e a malária, que afetavam especialmente a parcela da população que vivia em condições precárias. É estimado que aproximadamente, metade da população mundial que vivia em 1900, não tinha acesso a médicos ou hospitais públicos. Sendo assim, grande parte da população se baseava em mitos, folclore ou tratamentos a base de ervas como técnicas alternativas para o tratamento de doenças (BLAINEY, p.35).

A qualidade e expectativa de vida eram muito baixas, pelo fato da população não ter condições de moradia, trabalho e tratamentos médicos preventivos adequados.

> Ao longo do tempo, a expectativa de vida da população mundial oscilou em função de vários fatores. No século XIX, por volta de 1850, por exemplo, as epidemias provocaram uma queda na população, que terminava por apresentar uma baixa expectativa de vida – em torno de 40 anos(BERNARDO, p.1).

Entretanto, com o avanço da tecnologia, no fim do século XIX e início do século XX, esta realidade começa a mudar.

> O século XX começou sob um clima de animosidade contínua entre as grandes potências da época, marcando os tempos finais da Belle Époque. Embora fosse assim, o período pode ser traduzido, de forma muito breve, como de euforia entre parcelas das classes abastadas da sociedade européia e, não menos, brasileira, diante das promessas de progresso e modernidade que marcaram o século XIX. O grande modelo civilizatório era a deslumbrante Paris, a "Cidade Luz", e a ideologia cientificista vivia seu apogeu, pois se acreditava que, com o auxílio da ciência, todos os problemas do mundo deveriam ser resolvidos. Na ciência era a Alemanha que se destacava, com suas universidades, escolas técnicas superiores e revistas especializadas. Sua influência se estendia para além da Europa, alcançando países como Estados Unidos e Japão. O desenvolvimento tecnológico era outro fator de deslumbramento (STANCIK, 2009, p. 488).

Stancik (2009) relata que o início do século XX foi balizado, principalmente, pelo progresso e modernização da humanidade, sendo a França, mais especificamente a cidade de Paris, considerada como o modelo de civilização e a Alemanha como referência na ciência, inclusive influenciando futuras grandes potencias da tecnologia como os EUA e Japão.

Entretanto, a primeira metade do século XX ficou marcada por duas grandes Guerras mundiais, a depressão econômica de 1929 e, pela divisão política-ideológica entre duas grandes potências mundiais: os EUA e a URSS.

Porém, o surgimento de novas invenções tecnológicas (computadores, internet, telefonia celular, satélites, máquinas de precisão entre outros), o desenvolvimento da medicina e outras áreas do saber, contribuíram para o desenvolvimento e crescimento da humanidade.

É possível verificar na tabela 1 que a população mundial em 350 anos (1650 - 2010) cresceu 1.165% saindo de 545 milhões para 6.895 bilhões de habitantes, ou seja, a população mundial acumulou um aumento superior a 12 vezes, ou uma média de 17,6 milhões de novos habitantes por ano. Outro dado importante mostra a velocidade em que a população cresceu em 60 anos (1950-2010), passando de 2.532 bilhões para 6.895 bilhões de habitantes, isto é, um aumento de 4.363 bilhões de habitantes ou 172%.

Tabela 2 – População mundial por distribuição geográfica – 1950 – 2050 (em milhões)

Continente	1950	1960	1970	1980	1990	2000	2010	2020*	2030*	2040*	2050*
África	229,9	286,7	368,1	482,8	635,3	811,1	1.022,2	1.278,2	1.562,0	1.869,6	2.191,6
Ásia	1.403,4	1.707,7	2.135,0	2.637,6	3.199,5	3.719,0	4.164,3	4.565,5	4.867,7	5.061,0	5.142,2
Europa	547,3	603,9	655,9	692,9	720,5	726,8	738,2	744,2	741,2	731,8	719,3
América Latina e Caribe	167,4	220,1	286,4	362,3	443,0	521,4	590,1	652,2	701,6	734,7	751,0
América do Norte	171,6	204,3	231,3	254,5	281,2	313,3	344,5	374,4	401,7	425,5	446,9
Oceania	12,7	15,8	19,5	23,0	27,0	31,1	36,6	42,1	47,1	51,5	55,2
Mundo	2.532,2	3.038,4	3.696,2	4.453,0	5.306,4	6.122,8	6.895,9	7.656,5	8.321,4	8.874,0	9.306,1

Fonte: *United Nations, Department of Economic and Social Affairs, Population Division*. (*) Dados baseados em estimativas. Adaptado pelo autor.

Através da tabela 2, é possível observar a distribuição geográfica da população mundial de 1950 até os dias atuais e, a projeção de crescimento até 2050. Os dados foram extraídos do Departamento de Assuntos Econômicos e Sociais, da divisão de população das Nações Unidas.

Gráfico 1 – População mundial por distribuição geográfica em % - 1950 - 2050

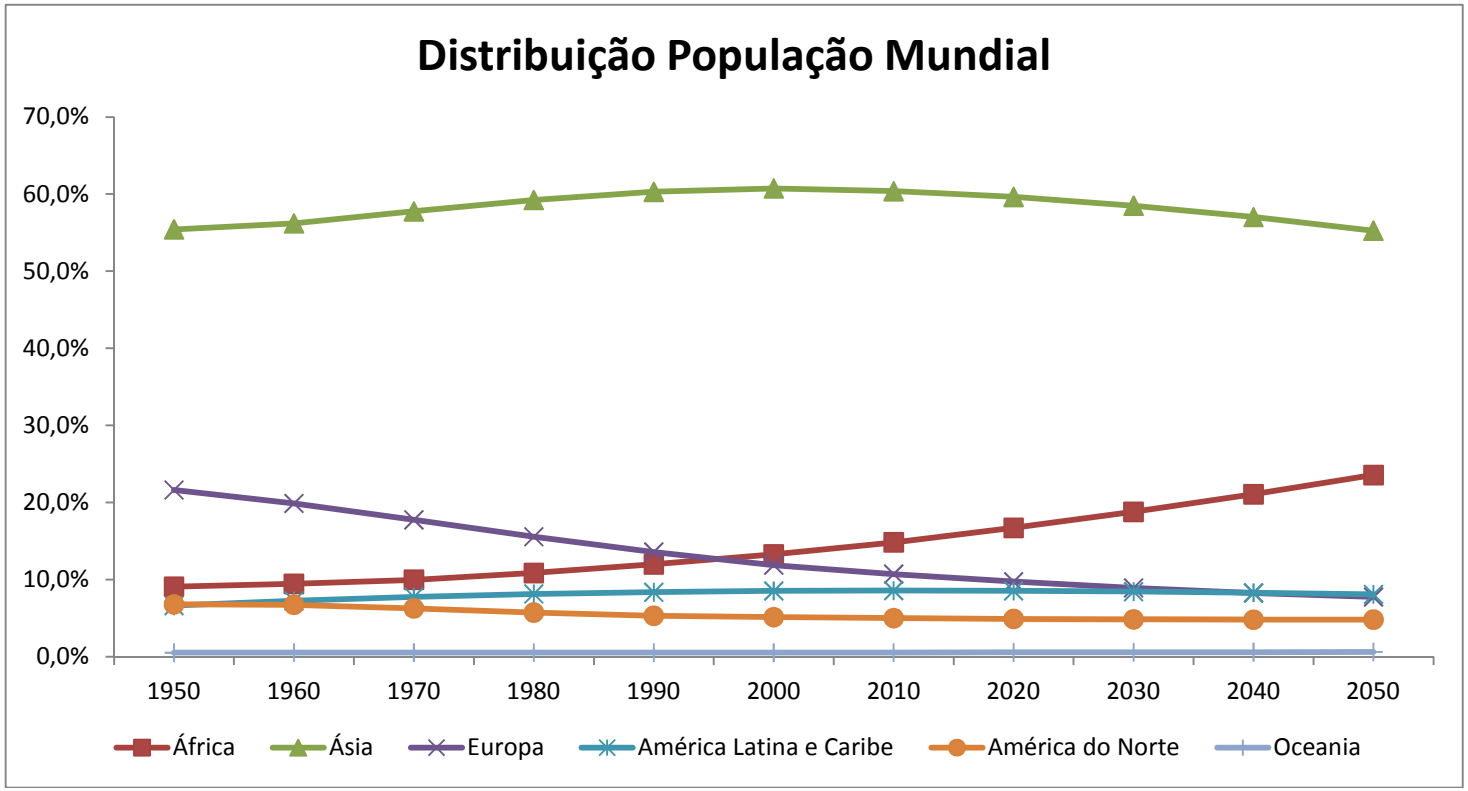

Fonte: United Nations, Department of Economic and Social Affairs, Population Division. Os dados de 2020 a 2050 são baseados em estimativas. Elaboração do autor.

O gráfico 1 ilustra a evolução da população mundial, onde é possível verificar a soberania da participação dos asiáticos ao longo do período analisado (1950-2050), em relação aos demais continentes. O continente africano merece destaque, pois em 1950 representava 9,1% da população do mundo e, conforme as projeções, a sua participação chegará aos 23,6% em 2050. Este acréscimo pode ser justificado pelo fato de ser um continente subdesenvolvido, mas com potencial para crescimento econômico, além de apresentar altos índices de fertilidade. Conforme relatório das UNITED NATIONS (Nações Unidas), a população africana poderá dobrar de tamanho, saindo de 1,1 bilhão de habitantes, nos dias atuais, para 2,4 bilhões até 2050, podendo ultrapassar os 4,2 bilhões de habitantes em 2100, sendo que a taxa de fertilidade da África é de 4,9 filhos por mulher de 2005-2010. .Sendo assim, de acordo com os dados analisados, o continente africano será a localidade que terá a maior evolução populacional em cem anos, com 14,5% de aumento, se comparado aos dados de 1950. A Europa, em contrapartida, foi a localidade que apresentou maior redução na participação da população mundial em cem anos, com um decréscimo de 13,9%, saindo de 21,6% em 1950 para 7,7% em 2050. Um dos fatores que podem justificar essa diminuição populacional está relacionado à diminuição na taxa de fertilidade desta região. Segundo dados dos relatórios das *UNITED NATIONS* (Nações Unidas), a taxa de fertilidade da Europa é abaixo do nível exigido para substituir a população em longo prazo. A taxa de fertilidade da Europa entre 2005-2010 foi de 1,5 filhos por mulher, sendo projetada uma redução de 14% na população entre 2013 a 2100.

A América Latina e Caribe tiveram um acréscimo populacional de aproximadamente 2%, entre 1950 e 2010, saindo de 6,6% para 8,6% da participação mundial. De acordo com as projeções, em 2050 essa região terá um decréscimo de 0,5%, em comparação com 2010.

O continente norte americano apresentara redução de 2% da população entre 1950 (6,8%) a 2050 (4,8%), já a Oceania mostra estabilidade ao longo do período analisado.

Tabela 3 - População mundial rural por distribuição geográfica - 1950-2050 (em milhões)

Continente	1950	1960	1970	1980	1990	2000	2010	2020*	2030*	2040*	2050*
África	196,9	233,4	281,6	348,6	431,9	522,7	621,6	726,6	817,6	886,2	927,0
Ásia	1.158,3	1.347,7	1.629,3	1.922,4	2.167,2	2.326,8	2.316,5	2.260,8	2.165,2	2.026,0	1.832,5
Europa	266,7	259,5	243,7	226,6	217,5	212,2	201,6	186,6	167,7	147,3	128,2
América Latina e Caribe	98,1	111,5	123,0	129,4	131,4	127,8	124,8	120,9	116,3	109,6	100,5
América do Norte	61,9	61,5	60,6	66,3	69,1	65,4	62,0	59,5	57,2	54,2	50,9
Oceania	4,8	5,2	5,6	6,6	7,9	9,2	10,7	12,2	13,5	14,4	14,9
Mundo	1.786,7	2.018,8	2.343,8	2.699,8	3.025,0	3.264,1	3.337,3	3.366,7	3.337,5	3.237,8	3.054,0

Fonte: *United Nations, Department of Economic and Social Affairs, Population Division*. (*) Dados baseados em estimativas. Adaptado pelo autor.

Baseado nos dados do Departamento de Assuntos Econômicos e Sociais, da divisão de população das Nações Unidas, foi confeccionada a tabela de População mundial rural por distribuição geográfica, que demonstra a distribuição da população rural pelos continentes no período de 1950 até 2010 e com projeção até 2050 em intervalos de 10 anos.

Gráfico 2 - Distribuição da população mundial rural em % - 1950 - 2050

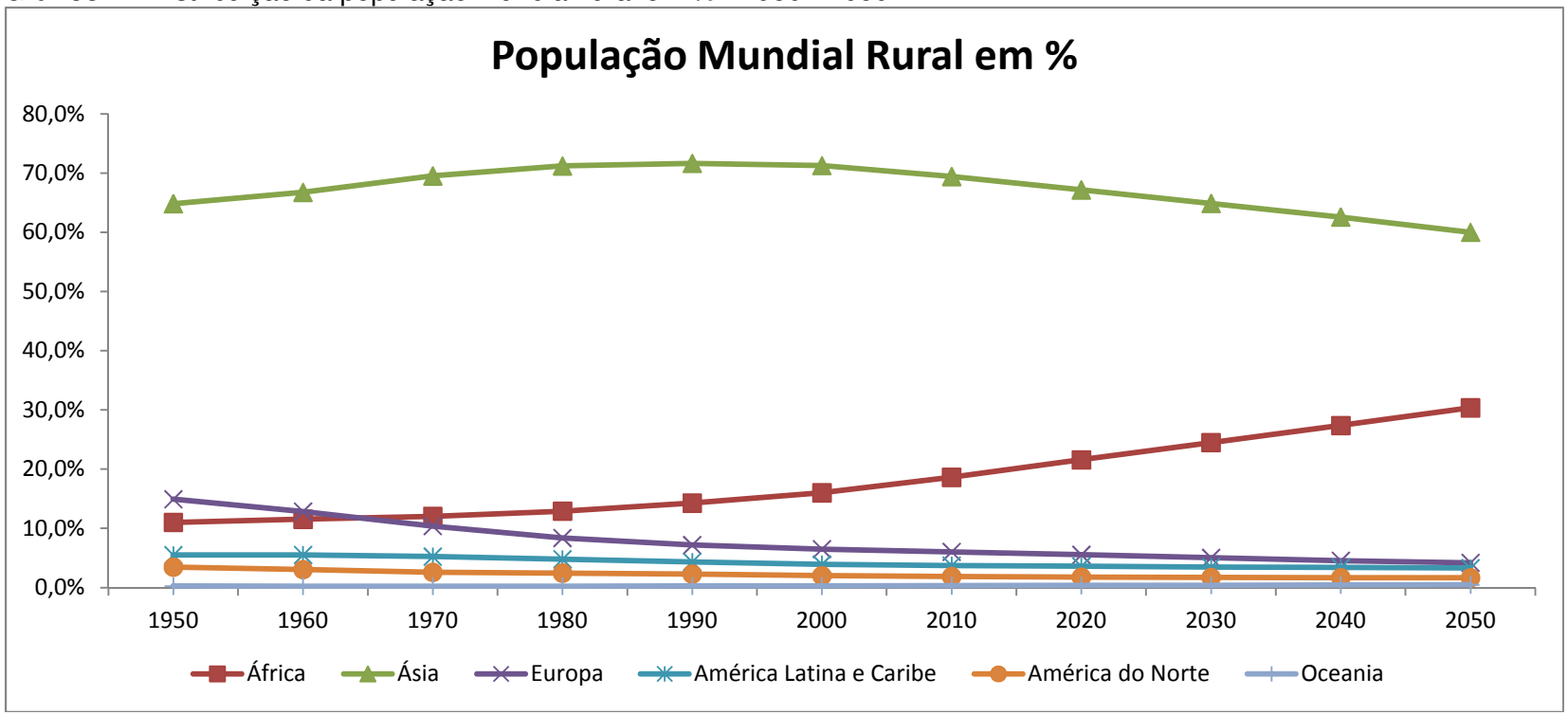

Fonte: United Nations, Department of Economic and Social Affairs, Population Division. Os dados de 2020 a 2050 são baseados em estimativas. Elaboração do autor.

Conforme o gráfico 2 se pode verificar que os continentes asiáticos, europeu, o latino americano e o caribenho e o norte americano, terão redução na participação da população mundial rural ao longo do período de cem anos, com 4,8%, 10,7%, 2,2% e 1,8%, respectivamente.

Em contrapartida, a África terá um crescimento surpreendente de 19,3% na participação da população rural do mundo, no período de 1950 a 2050. Se analisar esse período na Oceania é possível observar um leve acréscimo de 0,2% da participação da população rural.

Tabela 4 - População mundial urbana por distribuição geográfica - 1950-2050 (em milhões)

Continente	1950	1960	1970	1980	1990	2000	2010	2020*	2030*	2040*	2050*
África	33,0	53,3	86,6	134,2	203,4	288,4	400,7	551,6	744,5	983,3	1.264,6
Ásia	245,1	360,0	505,7	715,2	1.032,3	1.392,2	1.847,7	2.304,7	2.702,5	3.034,9	3.309,7
Europa	280,6	344,4	412,2	466,3	503,0	514,5	536,6	557,6	573,5	584,5	591,0
América Latina e Caribe	69,3	108,5	163,4	233,0	311,6	393,6	465,2	531,2	585,3	625,1	650,5
América do Norte	109,7	142,9	170,7	188,1	212,1	247,9	282,5	314,9	344,4	371,2	396,0
Oceania	7,9	10,6	13,9	16,4	19,1	21,9	25,9	29,8	33,6	37,1	40,3
Mundo	745,5	1.019,6	1.352,4	1.753,2	2.281,4	2.858,6	3.558,6	4.289,8	4.983,9	5.636,2	6.252,2

Fonte: *United Nations, Department of Economic and Social Affairs, Population Division*. (*) Dados baseados em estimativas. Adaptado pelo autor.

A tabela 4 teve a mesma fonte das tabelas 2 e 3 e demonstra a evolução da população mundial urbana por distribuição geográfica, no período de cem anos (1950 -2050).

Gráfico 3 - Distribuição da população mundial urbana em % - 1950 - 2050

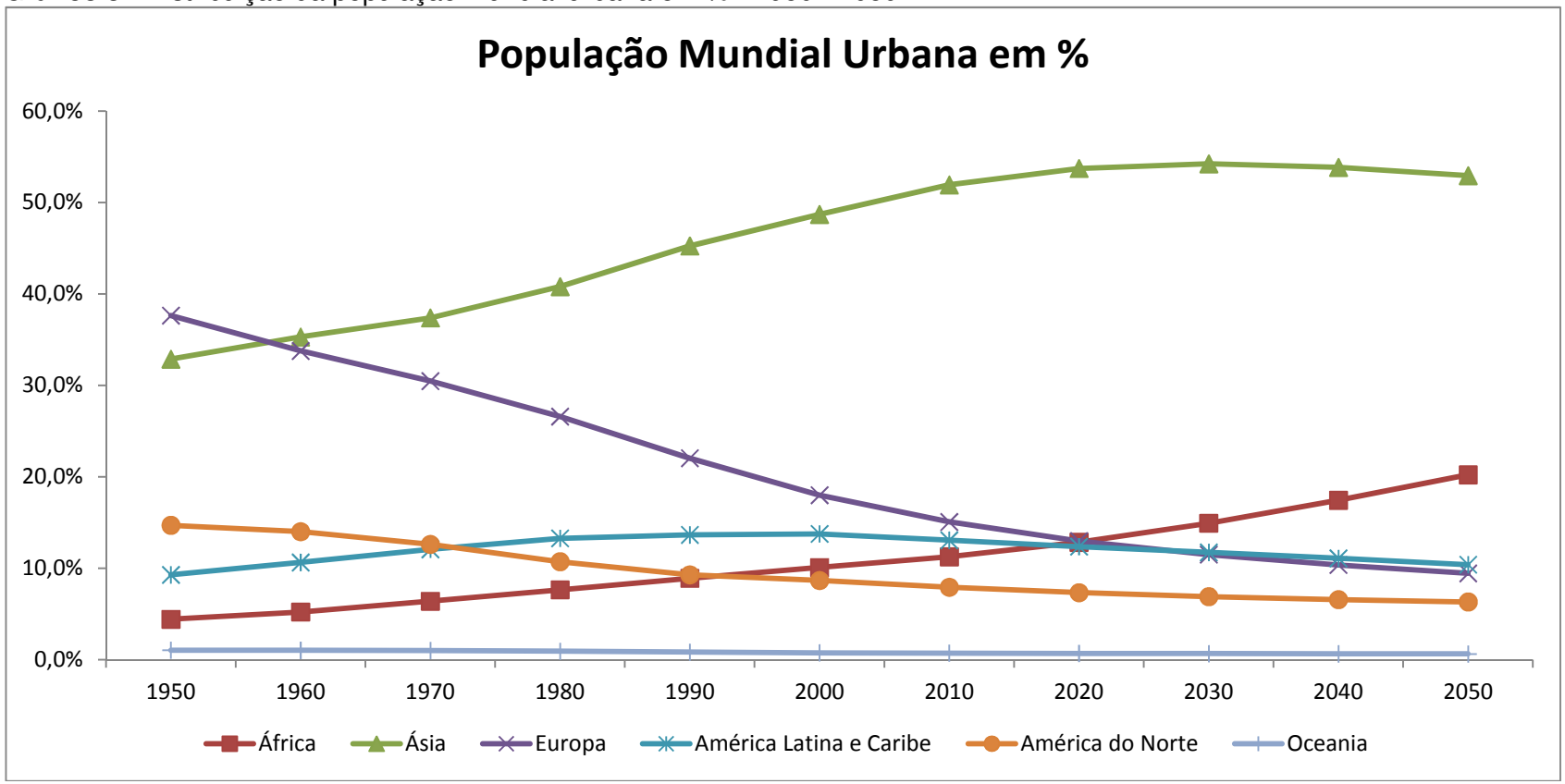

Fonte: United Nations, Department of Economic and Social Affairs, Population Division. Os dados de 2020 a 2050 são baseados em estimativas. Elaboração do autor.

De acordo com o gráfico 3 referente à população mundial urbana, é possível notar o crescimento expressivo com uma variação entre 1950 a 2050 da Ásia de 20,1%, África 15,8% e a América Latina e Caribe com um ligeiro aumento de 1.1% na participação da população urbana mundial.

Já a Europa apresentará variação de 28,2%, seguida com a América do Norte com 8,4% e a Oceania com 0,4% de redução da população urbana do mundo no comparativo de cem anos (1950-2050).

Entretanto, este crescimento da população urbana causou problemas sociais, ambientais, que afetaram diretamente a qualidade de vida da população, como moradia, saúde, transporte, trânsito, violência entre outros.

1.2 BRASIL: DA COLONIZAÇÃO ÀS METRÓPOLES

O processo de colonização do Brasil começou no inicio do século XVI, logo após o descobrimento do país. Sérgio Buarque de Holanda descreve em sua obra Raízes do Brasil (1990), o modelo de colonização de Portugal, que era predominantemente de exploração comercial. Além de descrever este modelo ele realiza uma comparação entre o método utilizado por Portugal e o da Espanha, mostrando que os espanhóis faziam do país ocupado, um prolongamento do seu.

A ocupação dos portugueses ocorreu primeiramente na costa litorânea do país. Essa ocupação contribuiu para que a madeira, mais especificamente, o Pau-Brasil, fosse o primeiro produto de exploração. Entretanto a riqueza do ouro de Minas Gerais e a valorização do açúcar, produzidos principalmente pelos engenhos do Nordeste, colaboraram para o processo de escravidão dos negros da África e para estabelecer o Brasil como um grande país agrícola (RIBEIRO, 2006, p. 177).

> [...] o Brasil era um país essencialmente agrário-exportador, isto é, especializava-se na produção agrícola para ser vendida no mercado internacional. Se os principais gêneros exportados pelo Brasil durante o período colonial foram o açúcar e o algodão, no século XIX, nas províncias do Rio, Minas e São Paulo, o café tornou-se o produto de exportação mais rentável para os cofres do Tesouro. Já no final do século, a borracha e o cacau assumiram, no comercio de exportação, lugar de importância comparável (LOPEZ E MOTA, 2008, p. 479).

Na Europa já ocorria a Revolução Industrial, que consolidava o processo migratório das pessoas para as cidades. Assim sendo, pode-se verificar que o processo de industrialização colaborou com o inchaço das grandes cidades, sendo o êxodo rural o principal responsável pelo aumento significativo da população urbana. Nessa época, o Brasil ainda era um país agrário, que utilizava mão de obra escrava, enquanto que a Europa já passava por um intenso processo de industrialização, principalmente na Inglaterra.

> Até aproximadamente a década de 30, o país era considerado um país agroexportador, ou seja, era um país eminentemente agrícola, sua população estava concentrada na zona rural e a produção nacional dependia fortemente da agricultura destinada ao mercado externo, sobretudo da produção e das exportações do café (GREMAUD; VASCONCELLOS; TONETO JR., 2012, p. 7).

O Brasil dependia veementemente das importações de produtos, pois não possuía estrutura para produção de bens que suprissem a demanda interna da população, salvo o café que era o principal produto produzido no país.

Em 1929, ocorreu a quebra da bolsa de Nova Iorque e a depressão econômica, que fizeram com que o café se desvalorizasse no mercado mundial. Isso fez com que a economia do Brasil, que dependia fortemente das exportações desse produto ficasse exposta e significativamente vulnerável aos efeitos da crise propagada pela economia norte-americana, contribuindo para problemas nas finanças do governo.

Por sua vez, a crise de 1929 foi suficiente para demonstrar quão frágil e dependente era a economia do país, motivo pelo qual, o modelo agrário-exportador ao atingir o seu limite, cedera espaço para um novo modelo de desenvolvimento, o qual por sua vez, orientava-se para dentro – diferentemente do anterior que orientava-se para fora – cuja matriz produtiva passaria a ser comandada pela indústria.

Se comparada com a indústria da Europa, o país ingressa neste processo buscando atender à demanda do mercado interno, substituindo os produtos importados por produtos nacionais, sendo as primeiras fábricas de pequeno e médio porte.

> Apesar de tudo, com cerca de 150 anos de atraso em relação às nações pioneiras, com fraca base cultural e quase nenhuma base científica e tecnológica, e sem uma experiência manufatureira razoável, o Brasil opta pela diversificação de sua economia (até então essencialmente agrária) e decide-se ingressar na era industrial. A industrialização se desenvolve através do processo de substituição de importações: produzir no país o que antes era importado do exterior (BRUM, 1995, p. 87).

Com a consolidação do processo de industrialização, surgiu a necessidade de mão de obra que por sua vez foi suprida pela população que vivia no campo e que em busca de novas oportunidades de trabalho, migrou para a área urbana.

> A evasão da população rural provocou intensos fluxos migratórios do campo para os grandes centros urbanos elevando o grau de urbanização. Deste modo, coube ao setor público dotar os grandes centros urbanos dos equipamentos sociais necessários ao atendimento das populações que ali se instalavam (BRAGA FILHO, 2000, p. 32).

O processo migratório resultou no crescimento populacional dos grandes centros, gerando a necessidade de investimentos, por parte do poder público, para atender principalmente questões relacionadas à urbanização, infraestrutura e prestação de serviços públicos, fundamentais para o bem estar da população que havia se instalado nas cidades, em consequência do processo de êxodo rural (BRAGA FILHO, 2000, p. 30).

> O principal fluxo migratório que caracterizou a economia brasileira durante o século XX foi o chamado êxodo rural, isto é, a saída (ou expulsão) das pessoas do campo em direção às cidades, diminuindo-se assim a população rural e crescendo a urbana [...].Entre 1950 e 1990, estima-se que mais de 40 milhões de pessoas deixaram o campo em direção à cidade. Esse êxodo rural, decorrente do processo de industrialização da economia brasileira, fez-se simultaneamente com um movimento migratório dirigido à região Centro-Sul do país. Essa migração já ocorria nas primeiras décadas do século XX, no chamado período cafeeiro da economia brasileira, mas foi reforçada no processo de industrialização, dado que este se fez de modo bastante concentrada regionalmente (GREMAUD, VASCONCELLOS, TONETO JR., 2012, p. 26).

Conforme Gremaud, Vasconcellos e Toneto Jr. a oferta de mão de obra das grandes cidades, despertou o interesse da população do campo que em busca de melhores condições de vida na cidade, contribuiu para o aumento da população urbana.

O processo de industrialização no Brasil teve maior concentração na região centro-sul entre 1950 e 1990, o que colaborou para a consolidação do centro-sul do Brasil, principalmente a região Sudeste, como um grande centro industrial e econômico do país.

Bresser Pereira (2003) retrata através da figura 1 o modelo de desenvolvimento que vigorou no Brasil entre 1930 a 1961:

Figura 1 - Modelo de desenvolvimento brasileiro, 1930-1961

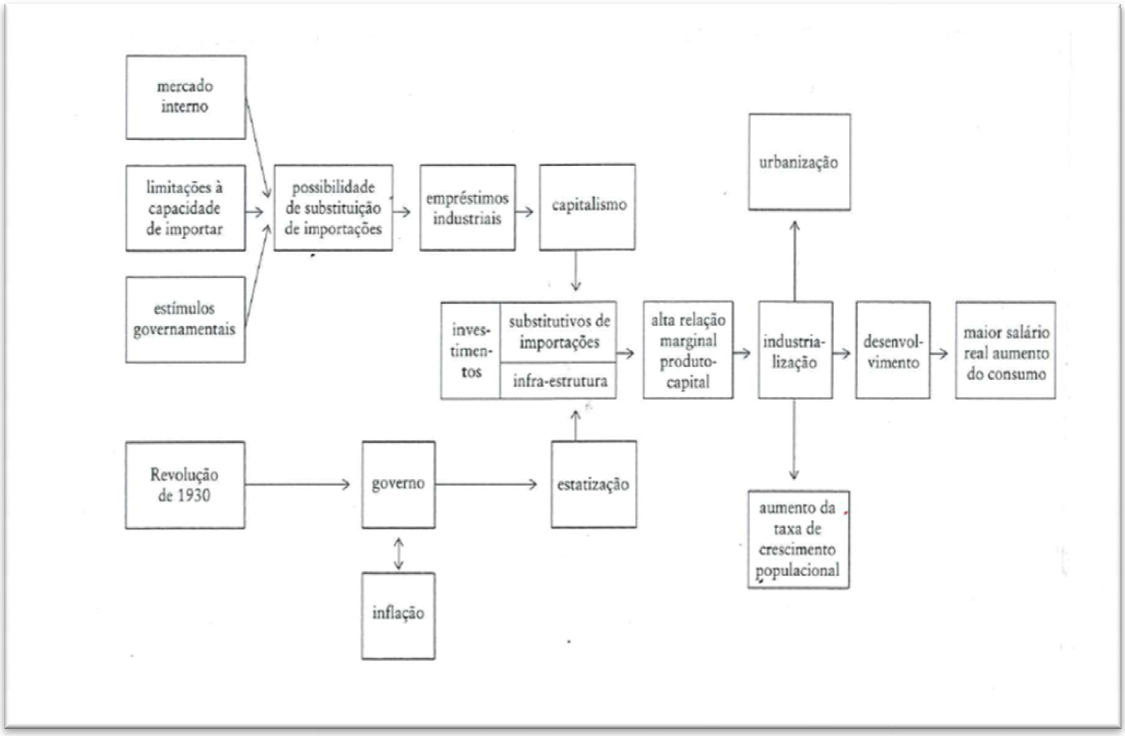

Fonte: BRESSER PEREIRA, 2003, p. 75.

A industrialização colaborou para o crescimento da população e como consequência o processo de urbanização das cidades, além de contribuir para o desenvolvimento econômico (BRESSER PEREIRA, 2003, p. 74).

> [...] no caso brasileiro, semelhante a alguns outros países em desenvolvimento, foi a velocidade do processo de urbanização, muito superior à dos países capitalistas mais avançados. Somente na segunda metade do século 20, a população urbana passou de 19 milhões para 138 milhões, multiplicando-se 7,3 vezes, com uma taxa média anual de crescimento de 4,1%. Ou seja, a cada ano, em média, nessa última metade de século, 2.378.291 habitantes eram acrescidos à população urbana (BRITO E SOUZA, 2005, p. 49).

Pode-se confirmar essa afirmação de Brito e Souza com a gráfico 4 produzida por Alves e Cavenaghi (2012) baseada em dados censitários do IBGE de 1950-2010:

Gráfico 4 - Distribuição da população brasileira por situação de domicílio - 1950 - 2010

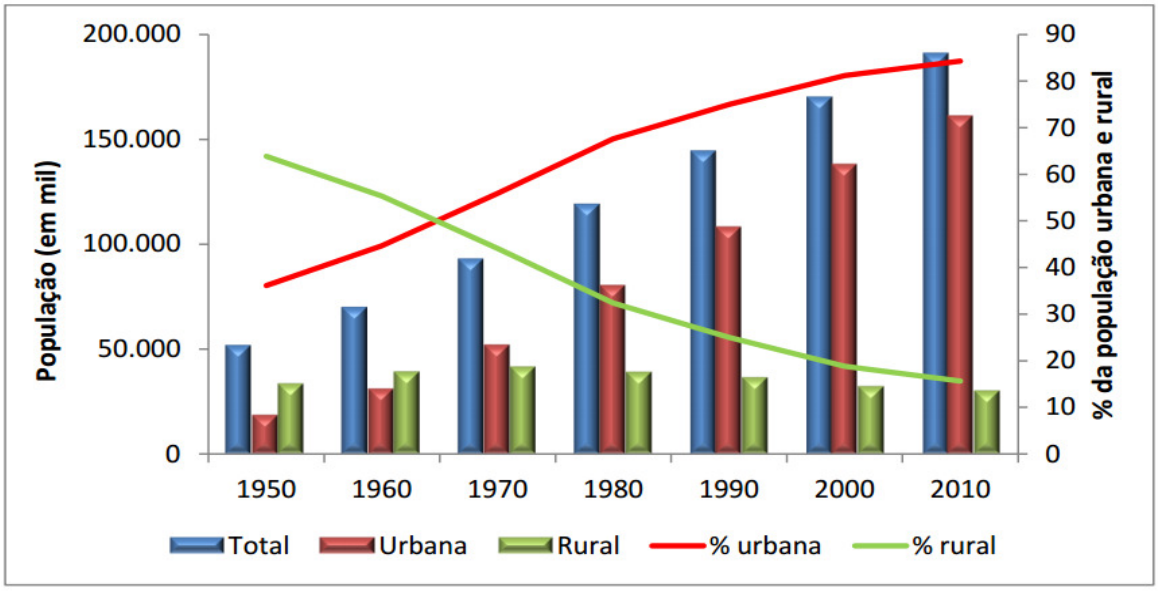

Fonte: ALVES e CAVENAGHI, 2012, p. 6.

A população brasileira cresceu em 60 anos saindo de aproximadamente 52 milhões de pessoas, na década de 50, para mais de 190 milhões de pessoas em 2010.

Pode-se verificar o reflexo do êxodo rural, uma vez que, em 1950, a população rural representava aproximadamente 64% e, no censo de 2010 ela representou próximo de 16% ou 29,8 milhões de habitantes contra os 160.9 milhões habitantes urbanos ou 84,4% do total da população brasileira.

Tabela 5 - Taxa de urbanização do Brasil

Ano	Taxa de urbanização %
1940	31,2%
1950	36,2%
1960	44,7%
1970	55,9%
1980	67,6%
1991	75,6%
2000	81,2%
2007	83,5%
2010	84,4%

Fonte: IBGE. Elaboração do autor.

A tabela 5 mostra a evolução da urbanização no país. Em 1940, no início do processo de industrialização, a população urbana representava 31,2% do

total. Em 1980, quando a indústria já estava estabelecida no país, o percentual era de 67,6%, mais que o dobro da população de 1940.

Nota-se que o processo de industrialização, teve um papel importante para o crescimento da população urbana no Brasil. Já em 2010, a participação era de 84,4%, representando um acréscimo de 16,8%, se comparado com os dados de 1980.

Rattner (1979, p.21) relata que as aglomerações de pessoas nas áreas urbanas, proporcionam condições de realização de economias de escala, que segundo Vendruscolo e Alves (2009, p. 68) é o meio de "maximizar os lucros à medida que a quantidade produzida aumenta", além de se beneficiar das economias externas que segundo Marshall (1996, p. 315) são "as dependentes do desenvolvimento geral da indústria".

> [...] concentração urbano-industrial e de suas vantagens para o processo de desenvolvimento é estreitamente associada a uma doutrina e conseqüente estratégia de desenvolvimento econômico, segundo as quais concentração dos recursos no setor moderno levaria à rápida expansão deste e a posterior absorção e integração do chamado "tradicional" (RATTNER, 1979, p.18).

Entretanto, o autor ressalta que não se devem ocultar os problemas ocasionados pela concentração urbana, principalmente os chamados custos sociais.

> [...] Muitos dos "custos sociais" originados da concentração urbano-industrial excessiva podem ser equacionados em perdas monetárias ou no aumento dos gastos orçamentários do poder público. Outros, contudo, tais como estragos causados à saúde física e psíquica dos habitantes metropolitanos, ou ainda, a deterioração de valores estéticos e recreacionais, são de natureza menos tangível, exigindo formas de caracterização e avaliação diferentes daquela expressa em valores de mercado (RATTNER, 1979, p.18).

Os custos sociais aumentam na medida em que a demanda se amplia, proporcionada pelo crescimento da população, ou seja, as aglomerações de pessoas proporcionam aumento no custo de vida, de forma geral.

Devido às aglomerações de pessoas nas áreas urbanas, as regiões centrais ou, aquelas com localização privilegiada, são beneficiadas pelo fato de ter concentrados serviços essenciais para o bem estar da população, promovendo a valorização dos imóveis, visto que a procura é maior que a oferta. Sendo assim, boa parte da população se vê obrigada a se instalar em áreas periféricas, na busca opção de moradias mais acessíveis. Em situação mais drástica, essas pessoas se

instalam em casas improvisadas sem acesso a serviços básicos como: energia, água encanadas, saneamento básico entre outros, vivendo em condições precárias e dando origem às favelas.

> [...] A urbanização dispersa da metrópole reforçou a dinâmica que relaciona fortemente as condições de moradia, trabalho e renda, e as formas de circulação. A mobilidade na metrópole não pode ser considerada aleatória, a partir de uma escolha individual, e a transformação do tecido urbano disperso se insere numa lógica de reestruturação das formas de habitar, de produzir, de se deslocar e de organizar a vida cotidiana. Juntamente com este processo, verificam-se como características da metrópole brasileira, e igualmente das demais latino-americanas, o aumento constante do crescimento de precárias periferias residenciais de baixa renda e a proliferação de porções auto-segregadas de residências de mais alta renda, assim como a acessibilidade desigual às oportunidades e amenidades urbanas (ZANDONADE E MORETTI, 2012, p.79).

Além dos problemas de moradia, saúde, educação e segurança, cabe ainda assinalar que tanto nas áreas metropolitanas como nas aglomerações urbanas de médio e de grande porte, o aumento da frota e do fluxo de veículos automotivos contribui para o aumento da poluição ambiental e sonora e, pode ainda, provocar grandes congestionamentos de trânsito e reduzir a velocidade dos veículos. Por sua vez, outro agravante que via de regra acaba por refletir negativamente na qualidade de vida da população em geral, como na dos trabalhadores, relaciona-se aos contínuos deslocamentos de suas respectivas residências para outros lugares do espaço urbano, tais como, bancos, centros comerciais e trabalho e vice-versa.

Não seria enfadonho assinalar que o tempo de deslocamento residência-trabalho não só pode causar fadiga como comprometer a produtividade do trabalhador.

Por isso, cabe aos governantes e até mesmo a iniciativa privada, estabelecer projetos e políticas públicas, para atender as demandas sociais próximas das regiões (descentralização) onde tenham grandes concentrações de famílias, principalmente em áreas como: saúde, oportunidade de trabalho, transporte, educação entre outros.

> A descentralização também segue com a implementação de novos espaços de atração na periferia, induzindo e sendo induzidos por este processo de dispersão, como grandes centros de consumo, serviços do terciário avançado, centros de lazer, centros complexos de residência, lazer e serviços etc (ZANDONADE e MORETTI, 2012, p.79).

Muitas vezes a falta dessas condições ocasiona a propagação da violência e da insegurança, aumentando significativamente o grau de criminalidade, principalmente nas regiões periféricas.

> [...] a pobreza material face à opulência ostentada e as frustrações repetidas e cumulativas nas tentativas de "ascender" – deve resultar em alta incidência de comportamento associal e dissociativo.
> [...] O clima de violência, talvez em consequência do agravamento constante das condições de vida (RATTNER, 1979, p. 42e 43).

Por um lado, a opulência e a ostentação imoderada diante da pobreza material acabam convertendo-se em autêntica e robusta alavanca da inveja, a qual, por sua vez, acrescida das frustrações acumuladas estimula comportamentos indesejáveis à ordem social. (RATTNER, 1979)

Por outro lado, a situação de pobreza e de insuficiência de recursos financeiros e materiais faz com que os indivíduos e as famílias que se encontram nessa situação, tornem-se altamente dependentes dos serviços oferecidos pela esfera pública, tais como, saúde, educação, transporte entre outros.

Assim, no caso brasileiro, dado o quadro degradante em que se encontram os serviços públicos de educação e saúde – sem querer mencionar outros – os indivíduos, sobretudo os jovens, que pertencem às classes de renda baixa e média baixa e, que são por excelência dependentes e usuários destes mesmos serviços, não teriam as mesmas oportunidades de instrução e de inserção no mercado de trabalho que detém os mais privilegiados.

Dessa forma, a instrução precária assume significativa importância como mecanismo de reprodução da desigualdade.

Em contrapartida, o governo ou, os governos são forçados a investir em segurança pública, para efetuar o controle da criminalidade e estabelecer a ordem e um nível razoável de segurança para a população.

1.3 FRANCA: DAS VIAGENS DOS BANDEIRANTES ÀS FÁBRICAS DE CALÇADOS

1.3.1Da rota dos Guayases à Capital do Calçado

No século XVIII, os bandeirantes paulistas começaram a corrida em busca do ouro em Minas Gerais e Goiás. Porém, para chegar até essas localidades era necessário desbravar os sertões do estado de São Paulo. Este desbravamento ocorria através da abertura de estradas, que possibilitariam o trânsito de negociantes e mineradores, proporcionando pousos que facilitavam as viagens. Acham a rota de Guayases uma das mais movimentadas e importantes da época. Estes pousos resultavam em movimentação de pessoas por esta região, o que resultaria na formação de pequenos vilarejos, aglomeração de pessoas em pequenas áreas, que posteriormente dariam origem às cidades (CHIACHIRI FILHO, 1986, p.16).

Assim iniciou a história da cidade de Franca, que surgiu em forma de arraial, sob a jurisdição da Vila Moji Mirim. O desmembramento de Moji Mirim ocorreu em 1821, surgindo a Vila Franca Del Rey, sendo emancipada em 28 de novembro de 1824, com a instalação do município denominado Vila Franca do Imperador. Entretanto, em 1856, ocorreu a mutação para cidade de Franca (BRAGA FILHO, 2000, p.67).

A cidade começa atrair imigrantes, na sua grande maioria mineiros da região sul de Minas Gerais e Triângulo Mineiro, que foram atraídos, por terras para atividades agrícolas e criação de gado (CHIACHIRI FILHO, 1986, p.26).

> A região de Franca possuía características ideais para a fixação destes migrantes. Além de sua posição estratégica integrando a rota do sal, a região integra uma zona de transição ecológica se revelando como área de contrato entre as formações florestais dominantes nos planaltos ocidentais paulistas, que correspondem a solos mais ricos e férteis provenientes de terreno Botucatu e ideal para o cultivo de café, e os chapadões revestidos por cerrados dominantes no Triângulo Mineiro e no Sudoeste de Goiás, uma porção de solos pobres e arenosos, utilizado para a criação de gado (CHIQUITO, 2006, p.46).

Pode-se afirmar que Franca teve duas etapas do povoamento: a primeira etapa foi efetuada pelos paulistas e está ligada às minas de Goiás e, a

segunda etapa foi efetuada pelos mineiros sendo ligada pela pecuária. Entretanto, essas fases estavam vinculadas à Estrada e ao comércio. No entanto, no XIX ocorreu o aparecimento dos núcleos urbanos, devido às pessoas que estavam a procura de terras férteis, que eram propícias para o cultivo de café (CHIACHIRI FILHO, 1986, p.38-39).

> Uma coisa é certa, a fazenda agrícola de produção em escala, diferente de uma *plantation* propriamente dita - nunca semelhante à tipologia do latifúndio monocultor - chegou à região apenas com a cafeicultura, no último quartel do século XIX e adquiriu sua maior expressão com a chegada da ferrovia em 1886 em Batatais e em 1887 em Franca. Até então, as comunicações e os transportes eram executados por meio dos tropeiros, com seus comboios de mulas, dos boiadeiros, que tangiam rebanhos inteiros, e dos carreiros, com suas juntas de bois (TOSI, 1998, p.33).

Pode-se corroborar com Brioschi (1999, p.76):

> Na segunda metade do Século XIX, a cidade de Franca deixou a criação de gado e a agricultura para abastecimento interno em um segundo plano e passou a fazer parte do conjunto privilegiado das regiões produtoras para o mercado externo. No entanto, com a expansão da cafeicultura, a antiga Franca do Imperador perdeu a sua hegemonia no Norte Paulista para a nova vila de Ribeirão Preto, que se torna a "capital do café". A região de Franca é nesse aspecto, ilustrativa de um processo que por todo o Estado de São Paulo, nas últimas décadas do Século XIX, foi desalojando os'mineiros' para das lugar aos 'paulistas'. Ou em outros termos, um processo em que a cultura do café foi tomando espaço à criação do gado e à cultura de subsistência.

Palermo (1980, p.58-59) confirma que os antigos criadores de gado, transformaram suas fazendas de criação para fazendas de cultivo de café, atraídos, principalmente, pela perspectiva de fortuna.

Por isso, a produção de café estabeleceu-se no município e em todo nordeste paulista como o principal produto impulsionado pelas exportações brasileiras.

> O café, a partir de 1891, assume uma posição importante não só no conjunto dos produtos de exportação, mas para a economia brasileira, devendo ressaltar também o seu significado para a economia regional.
> No âmbito da economia regional, os ciclos são de grande significado, uma vez que o dinamismo de uma região depende do tempo de duração e da forma como ela reage e se organiza ao fim de um ciclo, sobretudo no caso específico da economia brasileira (BRAGA FILHO, 2000, p.67).

Um fator de grande importância que contribuiu para a expansão das exportações do café foi a introdução das ferrovias.

> A Companhia Ferroviária Mogiana foi organizada pelo capital cafeeiro brasileiro e seus principais acionistas eram os próprios fazendeiros. O

> primeiro presidente da Cia. foi o Dr. Antonio de Queiroz Telles, Barão, Visconde e depois Conde de Paranaíba, tendo exercido este cargo de 1873 a 1886 (Prefeitura Municipal de Ribeirão Preto, 2010, p.36).

A produção de café conhecida como "Ouro Verde", contribuiu para o desenvolvimento e expansão das cidades do interior do estado de São Paulo e, principalmente, para a região de Franca e Ribeirão Preto, atraindo migrantes e imigrantes, estimulando atividades comerciais e de serviços. (BRAGA, 2000, p.74).

Um fator importante na urbanização da cidade ocorreu no final do século XIX, através da mudança dos grandes fazendeiros para a cidade. Esse fato forçou a cidade a criar melhores condições urbanas (BENTIVOGLIO, 1996, p.58).

> Essa vinda dos fazendeiros para os centros urbanos explica-se pelo fato de que, apesar de sua riqueza ter origem agrária, suas inversões de capital e a alocação da riqueza em geral tendiam a ser variadas, tanto investiam em atividades agrárias, quanto em urbanas (BENTIVOGLIO, 1996, p.58).

Porém, a fartura do café começa a declinar com a depressão econômica conforme explana no capítulo anterior.

A queda do preço do café ocasionou grandes problemas no Brasil e nas regiões produtoras. A economia de Franca, que basicamente era composta por atividades rurais e dependia muito do café, se viu forçada a iniciar a transição para as atividades industriais, que era uma tendência também no Brasil.

> Os ventos da modernização capitalista que sopravam no país desde a vitória, em 1930, do movimento político-militar de oposição às velhas oligarquias regionais, finalmente chegava à cidade em meados da década de 1940. De município que alicerçava sua economia à sombra dos pés de café, possuindo também um forte componente de sustentação financeira, Franca passou a ter na indústria, sobretudo calçadista, o principal motor de seu progresso a partir da segunda metade deste século. A economia agrária cedeu lugar à atividade industrial, que se converteu em pólo dinâmico da estrutura econômico local (BARBOSA, 1998, p.19).

Bentivoglio (1996, p.75), também ressalta a transição de economia agrária para industrial:

> A partir de 1920, iniciou-se um processo de transição em Franca que, de cidade agrária tornou-se cidade industrial, efetivado no final dos anos 50. Entretanto, é preciso que deixemos o equívoco frequente de que a industrialização e a urbanização caminham juntas. A urbanização é um processo atado às transformações econômicas e sociais que, em muitos casos e, no caso específico de Franca, antecede o aparecimento da indústria. Em Franca, a urbanização acentuou-se por volta de 1880, ligada à expansão da produção cafeeira e às transformações sociais ocorridas no município com o fim da escravidão e o uso da mão-de-obra livre, tanto dos

> negros libertos, quanto do imigrante. A industrialização imprimiu novas transformações no espaço urbano a partir da década de 60. A transição de cidade agrária para cidade industrial foi lenta e gradual.

Assim, o processo de industrialização da cidade incorpora fortemente na década de 40, podendo ser visualizado no dia-a-dia da cidade. Os próprios habitantes já percebiam que a economia de Franca já não era essencialmente agrícola (BARBOSA, 1997, p. 76).

Contudo, foi na década de 50 que ocorreu a consolidação da indústria calçadista na cidade, à medida que as plantas industriais existentes expandiram, contribuindo para o aumento do fluxo migratório e consequentemente para o crescimento da população local. O reflexo deste crescimento foi o desenvolvimento do comércio e do segmento de prestação de serviços na cidade que vislumbraram a oportunidade de atender a esta demanda crescente da população (BRAGA FILHO, 2009, p.32).

> De 1950 a 1970, a população total de Franca passou de 36.176 para 93.613habitantes, isto é, o acúmulo no período foi de 158,7%. A população urbana experimentou no mesmo período um crescimento acumulado de 226%, enquanto que a produção de calçados registrou um crescimento acumulado de 544,5%, ou seja, 2,4 vezes maior que o crescimento da população urbana (BRAGA, 2000, p. 93),

A necessidade de mão de obra despertou o interesse dos moradores da zona rural e de cidades menores da região, que em busca de melhores condições de trabalho e direitos concedidos através da carteira profissional, estabeleceram residência na cidade.

O reflexo do fluxo migratório na cidade de Franca foi o aumento da população, que cresceu aproximadamente 316% em 30 anos, saltando de 29.638 em 1940 para 93.613 habitantes em 1970 (GARCIA, R., 1997).

Porém, em decorrência do crescimento acelerado da população, surgiram problemas que o governo municipal precisou enfrentar, pois os investimentos públicos não eram suficientes para atender à demanda dessa nova parcela da população que dependia dos serviços oferecidos pela administração da cidade. Com este contexto vem à tona a questão relacionada à satisfação e consequentemente à qualidade de vida dessas pessoas que, sem condições financeiras, precisavam se submeter aos atendimentos públicos na área da saúde, educação entre outros. Os problemas enfrentados pela cidade foram agravados na década de 1990, pelo fato do governo federal, ter efetuado a abertura da economia para o mercado externo. Este fato contribuiu para acirrar a concorrência dos

produtos nacionais com os produtos importados (BRAGA FILHO e CAMPANHOL, 2009, p. 55).

A concorrência internacional cooperou para o desaparecimento de grandes e tradicionais indústrias, que gerou aumento no desemprego e da informalidade, além de provocar problemas nas finanças públicas municipais através da queda de arrecadação de tributos e, consequentemente, diminuição significativa dos investimentos públicos (BRAGA FILHO, 2009).

Assim, a cidade tem o desafio de continuar a crescer, proporcionando aos moradores melhores condições e qualidade de vida.

1.3.2 Indicadores Econômicos e Sociais da Cidade de Franca-SP

Segundo dados do IBGE de 2010, a cidade de Franca localizada no interior do estado de São Paulo, possui uma área territorial de 605,681 km^2, na qual estão distribuídos 318.640 habitantes, resultando em uma densidade demográfica de 526,1 (habitantes/km^2).

Analisando os dados da população francana, na tabela 6, é possível constatar que em 1940 a cidade possuía o maior número de habitantes residentes na zona rural, com uma representatividade de 57% do total. A década de 40 foi marcada pelo início da industrialização na cidade. Entretanto, foi a partir da década de 50 que a indústria começou a atrair pessoas para a cidade, e foi neste período que a população urbana passou a ser a mais representativa com 28.910 habitantes ou 54% do total, conforme tabela 6.

Tabela 6 - Distribuição da população francana por situação de domicílio - 1940 - 2010

Anos	População total	% variação por ano população total	% variação acumulada população total	População Urbana	Participação da População Urbana	População Rural	Participação da População Rural
1940	55.760	-	-	24.038	43%	31.722	57%
1950	53.485	-4%	-4%	28.910	54%	24.575	46%
1960	66.702	25%	20%	41.873	63%	24.829	37%
1970	93.638	40%	68%	86.868	93%	6.770	7%
1980	148.990	59%	167%	144.091	97%	4.899	3%
1991	233.098	56%	318%	227.854	98%	5.244	2%
2000	287.737	23%	416%	282.203	98%	5.534	2%
2010	318.640	11%	471%	313.046	98%	5.594	2%

Fonte: Ipeadata. Elaboração do autor.

Nos anos 60, a população urbana já representava 63%, o que equivalia a quase ⅔ da população total, conforme tabela 6. Entretanto, foi em 1970, quando a indústria calçadista se consolidou na cidade, que o total de habitantes cresceu cerca de 40% e a representatividade da população urbana chegou a 93% do total.

O período entre 1980 e 1991 é marcado pelos melhores índices de crescimento populacional na cidade. Foram nesses períodos que a população atingiu crescimento de 59% em 1980 e 56% em 1991. Esses indicadores de crescimentos podem ser relacionados a números da economia, como o PIB municipal demonstrado nas tabelas 9 e 10. Em 1985, o PIB alcançou a maior representação da indústria na história da cidade com 61,1% do total. Vide tabela 10. Sendo assim, é possível corroborar como a indústria contribuiu para o aumento da população nesse período.

Em 2000 o crescimento da população em Franca apresentou acréscimo de 23% em comparação aos dados de 1991. Analisando os números de 2010, também é possível notar um aumento de 11% da população total, se comparado aos dados de 2000. Apesar de apresentar números significativos, na casa de 2 dígitos de acréscimo, nota-se que o ritmo de crescimento da população não foi tão representativo comparando-se com as décadas anteriores.

Gráfico 5 - Participação da população francana em % - 1940 - 2010

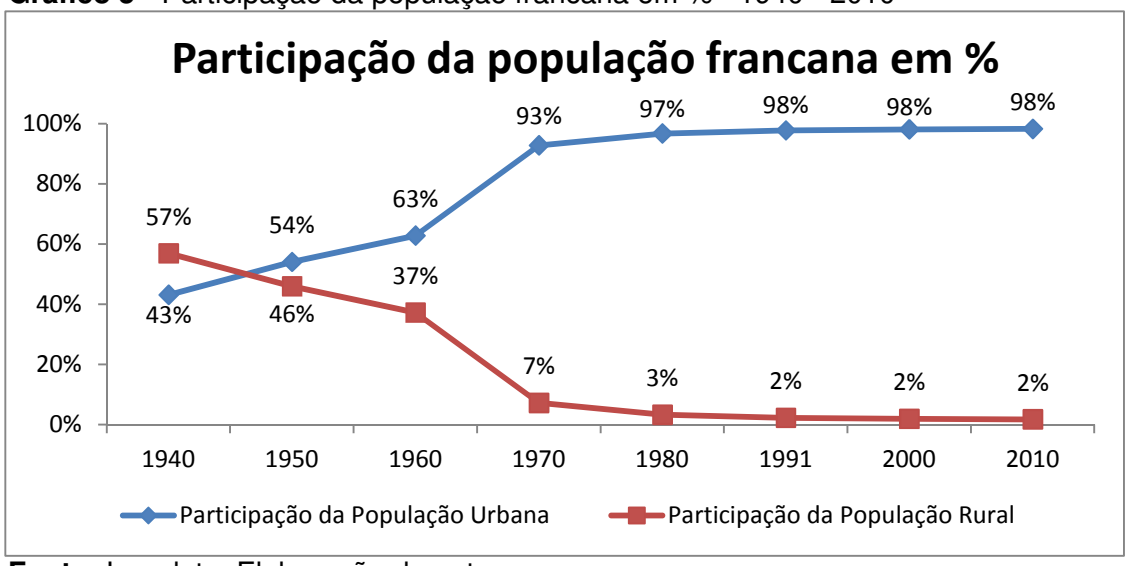

Fonte: Ipeadata. Elaboração do autor.

Através do gráfico 5, fica explicito que a industrialização na cidade contribuiu com o processo de urbanização. Em 1940, a população rural predominava com 57% do total, porém, no decorrer da década a situação começa a se inverter ao ponto que, em 1950 a população urbana torna-se a mais representativa com 54% do total. Em 1960, a população urbana representava 63% do total, entretanto, foi em 1970 que o número de moradores desta região se consolidou, alcançando a marca de 93% do total e se estabelecendo como a mais representativa até os dias atuais, o que pode ser confirmado com os números de 2010, que apontaram representação de 98% dos moradores concentrados na área urbana.

Com o crescimento da população urbana em Franca, surgiram problemas sociais relacionados à saúde, violência, trânsito, transporte entre outros.

Um dos principais assuntos que assolam a população é o aumento da violência no Brasil. Em 2012, no estado de São Paulo segundo dados da Fundação Seade, ocorreram mais de 978 mil ocorrências de furto e roubo.

Tabela 7–Total de ocorrências de roubos e furtos em Franca e no Estado de São Paulo - 2001 a 2012

Ano	Franca	Variação anual Franca (%)	Variação acumulada Franca (%)	Estado de São Paulo	Variação anual Estado de SP(%)	Variação acumulada Estado de SP (%)
2001	6.429	-	-	876.421	-	-
2002	5.721	-11,0%	-11,0%	875.367	-0,1%	-0,1%
2003	7.612	33,1%	18,4%	973.573	11,2%	11,1%
2004	7.955	4,5%	23,7%	974.389	0,1%	11,2%
2005	8.734	9,8%	35,9%	983.953	1,0%	12,3%
2006	8.714	-0,2%	35,5%	949.317	-3,5%	8,3%
2007	7.278	-16,5%	13,2%	904.453	-4,7%	3,2%
2008	5.787	-20,5%	-10,0%	863.753	-4,5%	-1,4%
2009	6.553	13,2%	1,9%	962.792	11,5%	9,9%
2010	6.563	0,2%	2,1%	909.195	-5,6%	3,7%
2011	7.030	7,1%	9,3%	960.720	5,7%	9,6%
2012	8.079	14,9%	25,7%	978.020	1,8%	11,6%

Fonte: Fundação Seade. Elaboração do autor.

Na cidade de Franca, os números de ocorrências de furto e roubo em 2012 foram de 8.079, sendo esse número 14,9% maior do que em 2011, conforme tabela 7.

Se comparado à variação acumulada de 2001 a 2012, Franca teve um aumento de 25,7% contra 11,6% do Estado de São Paulo, mostrando que a cidade apresenta indicadores 14,1% maior que o estado.

A taxa de mortalidade por agressões (homicídio) é outro indicador que demonstra a fragilidade do serviço de segurança pública oferecido à população.

Gráfico 6- Taxa de mortalidade por agressões (homicídios) da cidade de Franca por cem mil habitantes - 1980 - 2010

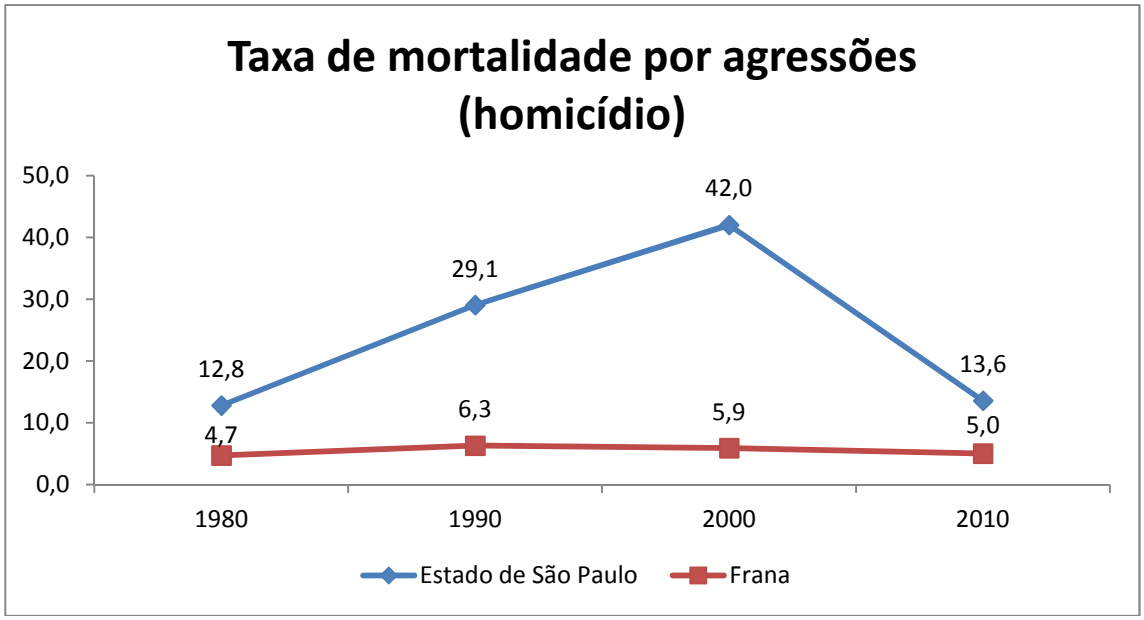

Fonte: Fundação Seade. Elaboração do autor.

Pode-se verificar através do gráfico 6, como a taxa de homicídios de Franca é inferior ao Estado de São Paulo, em todos os anos analisados. Além de se manter praticamente estável em 30 anos, a taxa de mortalidade por agressões na cidade de Franca em 2010, era menor em 8,6 homicídios para cada 100 mil habitantes, se comparado ao Estado. Vale ressaltar a redução ocorrida no Estado de São Paulo, que em 2000 apresentava uma taxa de 42,0 homicídios para cada cem mil habitantes, sendo reduzida para 13,6 em 2010.

O reflexo dos números apresentados está nas ruas, com o aumento dos investimentos em tecnologias e sistemas de seguranças privadas, a fim de suprir a deficiência encontrada na segurança pública.

Além das questões relacionadas à segurança pública, a população encontra problemas com o trânsito, especialmente nas grandes cidades do país, que sofrem com a falta de transporte coletivo público de qualidade, o que reflete no número excessivo de veículos nas ruas, causando grandes congestionamentos,

provocando poluição sonora e ambiental. Já é possível observar trechos de congestionamentos em Franca, principalmente nos horários de pico, nas principais vias de acesso da cidade.

Tabela 8 - Quantidade de veículos na cidade de Franca - 2002 –2012.

Ano	Frota total de veículos	Núm. de hab. por veículo	Variação por ano	Variação acumulada
2002	104.724	2,8	-	0,0%
2003	110.847	2,7	5,8%	5,8%
2004	119.179	2,5	7,5%	13,8%
2005	128.475	2,4	7,8%	22,7%
2006	137.988	2,2	7,4%	31,8%
2007	149.347	2,1	8,2%	42,6%
2008	159.857	2,0	7,0%	52,6%
2009	169.322	1,9	5,9%	61,7%
2010	181.874	1,8	7,4%	73,7%
2011	195.143	1,6	7,3%	86,3%
2012	208.173	1,6	6,7%	98,8%

Fonte: Fundação Seade. Elaboração do autor.

Esses congestionamentos podem ser o reflexo do aumento da frota de veículos que em 2012, conforme tabela 8 atingiu aproximadamente 208 mil unidades, contabilizando um crescimento de 6,7%, se comparado ao ano anterior. Se a análise for realizada entre 2002 e 2012, o crescimento da frota atingiu um aumento de 98,8%, ou seja, a frota de veículos da cidade praticamente dobrou em 10 anos.

Os números de 2012 representam aproximadamente 1,6 habitantes por veículo, superando a média do estado de São Paulo que, segundo dados de 2012 da Fundação Seade foi de 1,8 habitantes por veículo.

Ao considerar a população de Franca com idade superior a 18 anos, baseado no Censo de 2010 do IBGE, tem-se aproximadamente 232 mil habitantes e, se for considerada a frota de veículos desse mesmo período, de acordo com a tabela 8, a cidade apresentou cerca de 182 mil veículos, sendo a média de habitantes por veículo reduzida para 1,3 isto devido ao fato de que 18 anos é a idade mínima exigida para tirar a carteira de habilitação para conduzir veículos automotores.

Em relação à economia de Franca, é possível verificar na tabela 9 que no início do século XX a cidade era fortemente dependente do setor agropecuário.

Tabela 9 - PIB municipal da cidade de Franca em R$ 2000 - 1920 - 2010

Ano	PIB Municipal - R$	PIB Municipal - indústria - valor adicionado - preços básicos - R$	PIB Municipal - serviços - valor adicionado - preços básicos- R$	PIB Municipal - agropecuária - valor adicionado - preços básicos – R$	PIB Municipal - impostos sobre produtos – R$
1920	26.510	3.456	5.411	17.643	-
1939	78.869	12.870	41.379	24.619	-
1949	114.259	23.051	50.651	40.557	-
1959	152.760	56.835	72.978	22.947	-
1970	360.895	198.200	145.598	17.098	-
1985	1.483.456	906.887	473.282	103.287	-
1996	1.298.361	400.505	872.394	25.463	-
2006	1.967.656	440.457	1.299.490	16.313	211.395
2010	2.248.326	492.384	1.486.816	21.148	247.978

Fonte: Ipeadata. Elaboração do autor.

Em 1920, o PIB (Produto Interno Bruto) – Valor Adicionado – agropecuário era de R$ 26.510 conforme tabela 9, representando 66,6% ou ⅔ do total.

Tabela 10 - Participação relativa no PIB da cidade de Franca em % - 1920 - 2010

Anos	Indústria	Serviços	Agrop.
1920	13,0%	20,4%	66,6%
1939	16,3%	52,5%	31,2%
1949	20,2%	44,3%	35,5%
1959	37,2%	47,8%	15,0%
1970	54,9%	40,3%	4,7%
1985	61,1%	31,9%	7,0%
1996	30,8%	67,2%	2,0%
2006	25,1%	74,0%	0,9%
2010	24,6%	74,3%	1,1%

Fonte: Ipeadata, para calculo da participação, a partir de 2006 foi desconsiderado o PIB Municipal - impostos sobre produtos. Elaboração do autor.

No período de 1939 a 1959, o PIB do setor de serviços foi o carro chefe da economia francana, entretanto é notável o crescimento do PIB da indústria, nesse período, impulsionado pelo processo de industrialização que se desencadeava por todo o Brasil.

Gráfico 7 - PIB por participação relativa da cidade de Franca - 1920 - 2010

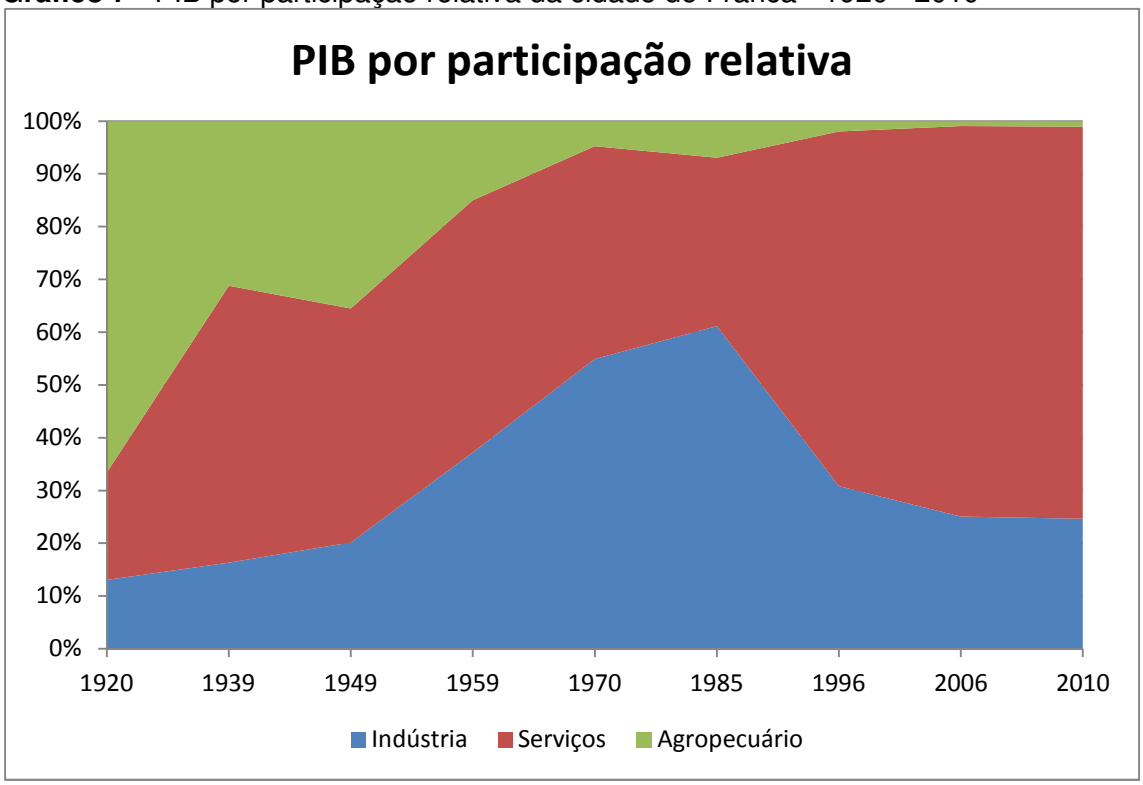

Fonte: Ipeadata. Elaboração do autor.

Através da ilustração do gráfico 7 e da tabela 9 e 10, é possível verificar que a partir de 1970 a indústria começa a se estabelecer na cidade como o principal setor da economia francana, representando 54,9% PIB municipal, o que corresponde a um aumento de 17,7% se comparado com 1959.

Foi neste período que as principais plantas industriais, especialmente as indústrias calçadistas de origem familiar, se consolidaram em Franca. A década de 80 foi o período do ápice para a indústria na cidade que, impulsionada pelas exportações de calçados, contribuiu para Franca se firmar como a capital do calçado masculino. Em 1985, o setor industrial chegou a representar 61,1% do PIB na cidade, ou seja, mais da metade da economia francana dependia do desempenho desse setor.

Entretanto, na década de 90, após a abertura da economia para o mercado externo e a implantação do Plano Real, as indústrias francanas começaram a sofrer com a competitividade das companhias estrangeiras e redução do consumo de calçados (BRAGA e CAMPANHOL, 2009, p. 55).

Braga Filho (2009, p.129) relata que:

> Na década de 1990, o ajuste pró-estabilização e a abertura da economia produziram tamanha pressão sobre a indústria – e empresas de um modo geral – que a reação à nova conjuntura competitiva e de estabilidade foi, senão, acionar intenso processo de reestruturação produtiva, Soma-se a isto o pífio crescimento da economia brasileira nesta mesma década. Diante disso, a conjuntura de estabilidade com concorrência acirrada produziu impactos diferentes na economia.

Essa conjuntura econômica refletiu no PIB do município, onde a participação da indústria apresentou uma redução de 30,3%, saindo de 61,1% em 1985 para 30,8% em 1996. Em contrapartida, a participação dos serviços consolidou-se como o principal ramo de atividade na cidade com 74,3% do PIB em 2010.

Porém, o desenvolvimento de uma localidade não se resume simplesmente à esfera econômica, sendo importante analisar outros aspectos que contribuem para o aumento da qualidade de vida de sua população e, consequentemente para o desenvolvimento da cidade.

Dessa forma, foram desenvolvidos indicadores que contribuem para mensurar o nível de desenvolvimento sob diversos aspectos. Um desses indicadores é o IDHM – Índice de Desenvolvimento Humano Municipal que aufere o nível de desenvolvimento humano dos municípios. Para efetuar o cálculo do IDHM são consideradas premissas de educação, longevidade e renda.

Tabela 11 - IDHM da cidade de Franca – 1991 - 2010

Ano	IDHM	Variação por período	Variação acumulada
1991	0,568	-	-
2000	0,688	21%	21%
2010	0,780	13%	37%

Fonte: IBGE cidades. Elaboração do autor.

Esse indicador é utilizado por várias instituições públicas, privadas, nacionais e internacionais, para analisar o nível de desenvolvimento das cidades, a fim de identificar a necessidade e ou a viabilidade de investimentos em dadas localidades.

Conforme demonstrado na tabela 11, a cidade de Franca apresentou evolução de 37% no IDHM, se comparado o intervalo de 1991 a 2010. Isso significa que ao longo desse período houve evolução principalmente nos quesitos educação e longevidade. Se comparado com cidades do mesmo porte, como Bauru-SP, a qual possui um IDHM de 0,801, Franca apresenta indicador considerado baixo (0,780), principalmente devido ao quesito renda.

Esses dados podem ser confirmados com o IPRS (Índice Paulista de Responsabilidade Social), cujo cálculo assemelha-se ao IDHM. Segundo a Fundação Seade, nas "[...] edições de 2008 e 2010 do IPRS, Franca classificou-se no Grupo 3, que agrega os municípios com baixos níveis de riqueza e bons indicadores de longevidade e escolaridade."

Em relação à longevidade, a população brasileira, de uma forma geral, está envelhecendo, conforme figura 2, que representa a pirâmide etária do IBGE Cidades. Esse envelhecimento populacional é uma tendência que já ocorre em países europeus.

Figura 2 - Pirâmide etária de Franca, Estado de São Paulo e do Brasil –2010.

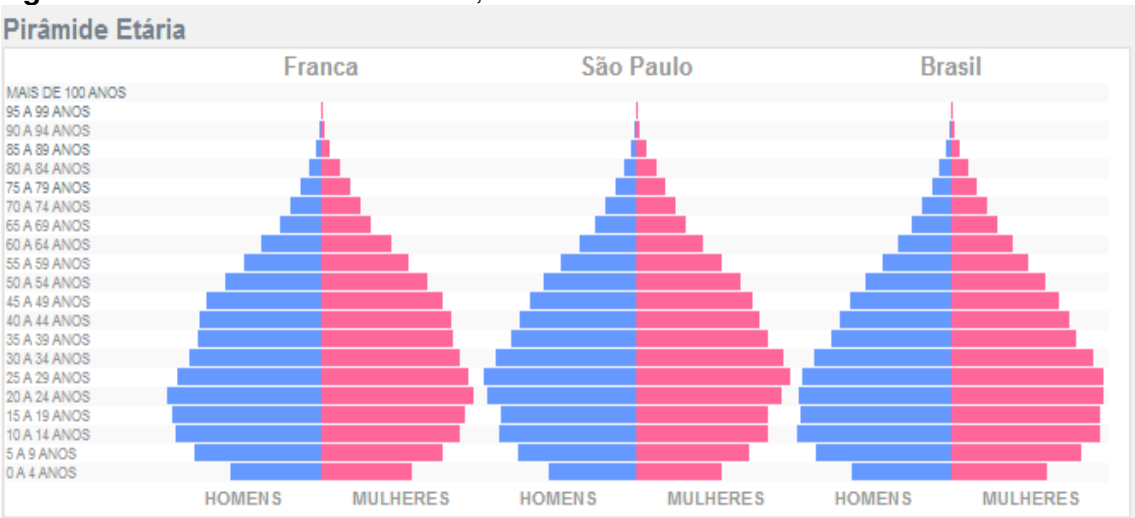

Fonte: IBGE Cidades.

Através da figura 2, pode-se verificar que a cidade de Franca, assim como o Brasil e o Estado de São Paulo, apresenta significativa participação de pessoas com idade acima de 60 anos no total da população.

Gráfico 8 - Índice de envelhecimento em % - 1980 - 2013

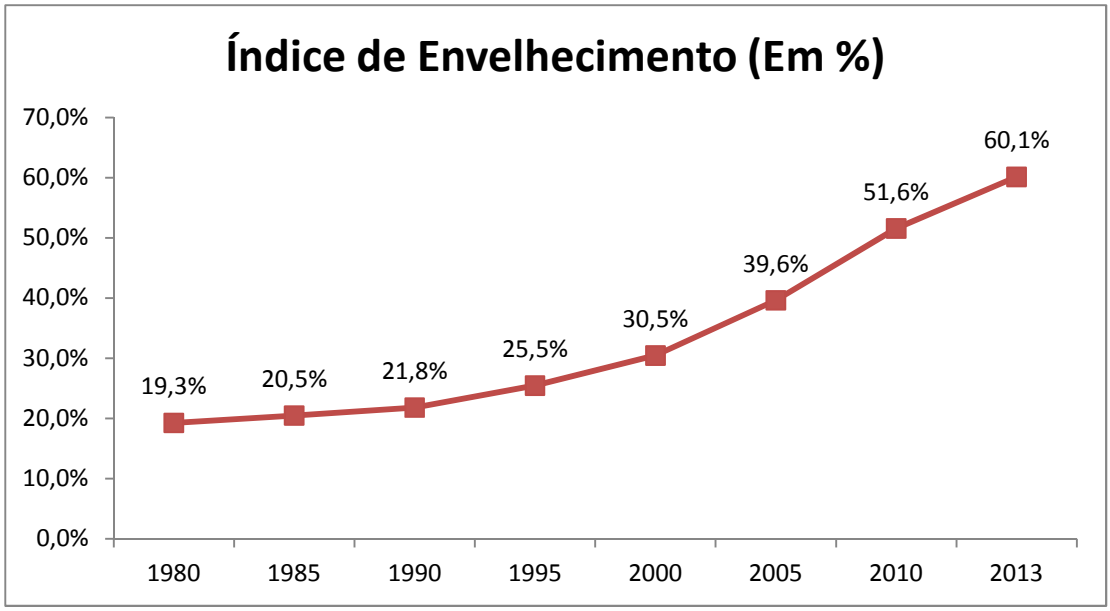

Fonte: Fundação Seade. Elaboração do autor.

É possível verificar, através do índice de envelhecimento, demonstrado no gráfico 8, que a população de Franca está envelhecendo. O indicador demonstrado no gráfico 8 vai de encontro com os dados apresentados nos relatórios do IDHM e IPRS, que apontam evolução na longevidade dos habitantes da cidade de Franca.

O cálculo índice de envelhecimento, segundo a Fundação Seade é a:

> Proporção de pessoas de 60 anos e mais por 100 indivíduos de 0 a 14 anos. Adota-se o corte etário da população idosa em 60 anos, de acordo com Rede Interagencial de Informações para a Saúde - Ripsa e 25ª Conferência Sanitária Pan-Americana da Organização Pan-Americana da Saúde - Opas. Alguns países desenvolvidos adotam, todavia, 65 anos.

Observando o gráfico 8, nota-se a constante evolução do índice de envelhecimento na cidade. Em 1980, este indicador era de 19,3%, já em 2013 o índice atingiu 60,1 %, representando um aumento superior a 3 (três) vezes do índice inicial do gráfico, evidenciando a tendência de países desenvolvidos da Europa e América do Norte.

O aumento na taxa de envelhecimento pode estar relacionado às melhorias nas condições de vida da população, com o avanço da medicina.

Diante desses números, é importante ressaltar a necessidade do setor público e privado em efetuar investimentos para atender à demanda desse público, visando aumentar esse indicador.

Tabela 12 - Médicos registrados no CRM/SP (coeficiente por mil habitantes) em Franca e no Estado de São Paulo - 2000 a 2012.

Localidade	Franca	Estado de São Paulo	Variação
2000	1,51	2,03	-26%
2001	1,51	2,04	-26%
2002	1,54	2,07	-26%
2003	1,56	2,05	-24%
2004	1,61	2,14	-25%
2005	1,64	2,18	-25%
2006	1,67	2,19	-24%
2007	1,68	2,26	-26%
2008	1,72	2,29	-25%
2009	1,73	2,35	-26%
2010	1,78	2,39	-26%
2011	1,88	2,45	-23%
2012	1,96	2,53	-23%

Fonte: Fundação Seade. Elaboração do autor.

A tabela 12 demonstra a quantidade de médicos por mil habitantes na cidade de Franca e no Estado de São Paulo, no intervalo de 12 anos (2000-2012). Dessa forma, é possível verificar que nos 12 anos analisados, a cidade de Franca apresentou um número médio de médicos inferior ao estado de São Paulo.

Em 2012, a média de Franca era de 1,96 médicos para cada mil habitantes contra 2,53 médicos para cada mil habitantes no estado de São Paulo, o que representou 23% de diferença.

Apesar do número de médicos em Franca ser inferior aos números apresentados pelo Estado, a cidade mostrou evolução de aproximadamente 30% ao se comparar o ano 2000, com 1,51 médicos para cada mil habitantes ao ano de 2012 cujo número aumentou para 1,96.

Além de apresentar um médico por mil habitantes inferior que aos números do Estado de São Paulo, a cidade de Franca também demonstra dados inferiores ao Estado, no quesito leito.

Gráfico 9 - Total de leitos de internações e leitos do SUS na cidade de Franca e no Estado de São Paulo por mil habitantes - 2008 – 2010.

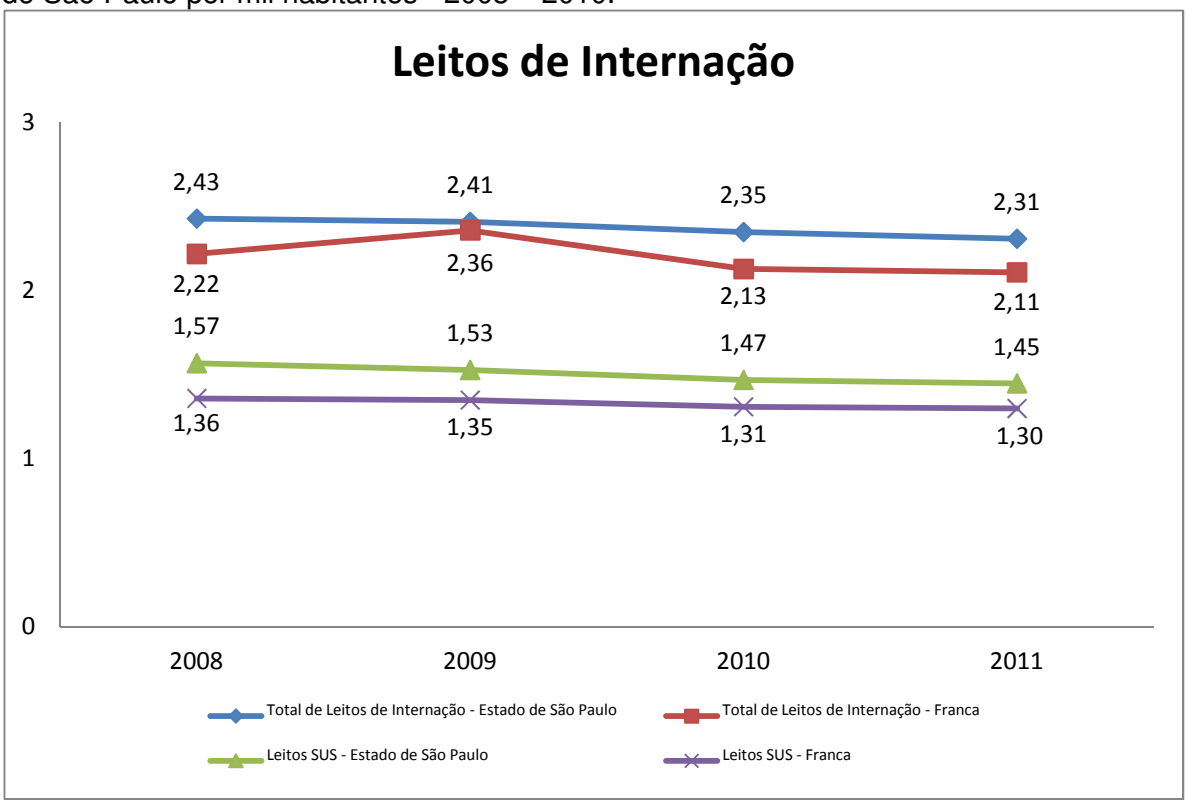

Fonte: Fundação Seade. Elaboração do autor.

Ao efetuar a análise do gráfico 9 é possível verificar que a cidade de Franca possui em todos os anos analisados coeficiente menor que o Estado de São Paulo, tanto no total de leitos como nos leitos do SUS – Sistema Único de Saúde.

A educação, outro quesito que compõe os indicadores de IDHM e IPRS, mostrou evolução na cidade de Franca, ao analisar os períodos de 1991 e 2010, baseados nos dados do IBGE e Fundação Seade.

Gráfico 10 - Taxa de analfabetismo da população de 15 anos ou mais de idade (em%) - 1991 - 2010

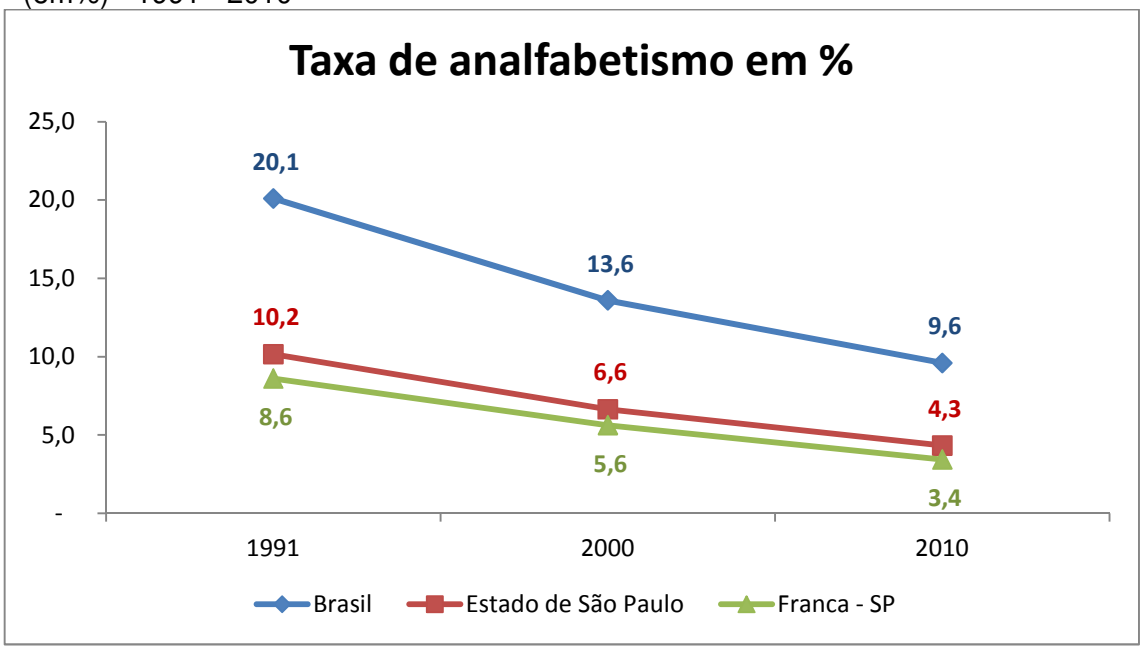

Fonte: Brasil: dados extraídos do IBGE. Franca e Estado de São Paulo: dados extraídos da Fundação Seade. Elaboração do autor.

Baseado no gráfico 10 é possível verificar a redução da taxa de analfabetismo na cidade de Franca. Em 1991, a cidade possuía 8,6% de analfabetos entre a população com idade igual ou superior a 15 anos. Já em 2010 essa taxa caiu para 3,4%, o que corresponde a uma redução de 5,2% em 19 anos.

Os números apresentados referentes à cidade de Franca, relacionados ao nível de alfabetização da população são significativos, pois a taxa de analfabetismo da cidade tem sido continuamente inferior, se comparada aos dados do Estado de São Paulo e do Brasil, ao longo do período analisado no gráfico 10 de 1991a 2010.

A renda, também é um dos quesitos que juntamente com a longevidade e a educação compõe vários indicadores, entre eles os já citados IDHM e IPRS. E é justamente nesse quesito que a cidade apresenta seu pior desempenho.

A cidade de Franca, segundo dados de 2012 do CAGED – Cadastro Geral de Empregados e Desempregados foi uma das cidades que em neste ano tiveram o maior saldo de empregos formais no Brasil, ficando a frente de capitais como Florianópolis-SC, Palmas -TO e Vitória-ES, além de cidades com economias expressivas como Santos-SP.

Tabela 13 - Evolução do emprego formal da cidade de Franca - 2002 - 2012

Ano	2002	2003	2004	2005	2006	2007	2008	2009	2010	2011	2012
Total	3.643	4.429	9.103	1.003	867	2.096	207	3.172	8.154	2.629	4.975

Fonte: CAGED.Elaboração do autor.

Observando-se os dados apresentados na tabela 13 é possível verificar, no intervalo de 10 anos (2002-2012), que a cidade de Franca obteve em todos os anos, saldo positivo na evolução do emprego formal, que é a diferença entre os admitidos e os desligados.

Segundo Informações do CAGED de 2012, Franca apresentou mais de 67 mil admissões, sendo a indústria de transformação a responsável por aproximadamente 34 mil contratações ou quase 50% do total gerado. Entretanto, foi o comércio o responsável pelo maior saldo de empregos com 1.499 postos.

Porém, apesar de apresentar indicadores positivos referentes ao mercado de trabalho local, Franca sofre com o baixo nível de rendimento da população.

Tabela 14 - Rendimento médio do total de empregos formais (em reais correntes) - 1999 - 2010

Anos	Estado de São Paulo	Franca	Variação	Variação em %
1999	942,60	552,31	390,29	70,7%
2000	951,03	591,36	359,67	60,8%
2001	1.026,33	638,35	387,98	60,8%
2002	1.082,10	676,28	405,82	60,0%
2003	1.202,95	764,12	438,83	57,4%
2004	1.276,90	794,88	482,02	60,6%
2005	1.365,52	853,55	511,97	60,0%
2006	1.500,18	952,47	547,71	57,5%
2007	1.591,43	1.040,42	551,01	53,0%
2008	1.733,25	1.127,63	605,62	53,7%
2009	1.832,30	1.172,27	660,03	56,3%
2010	1.979,38	1.270,68	708,70	55,8%
2011	2.170,16	1.364,75	805,41	59,0%

Fonte: Fundação Seade. Elaboração do autor.

De acordo com a tabela 14, é possível verificar a discrepância entre a renda média dos empregos formais em Franca em relação ao estado de São Paulo. Se comparados os anos de 1999 e 2011, houve uma diminuição da diferença na

variação do rendimento médio em 11,7%. No entanto, essa diferença ainda é expressiva: em 2011 correspondeu a 59%, ou seja, os rendimentos dos francanos são inferiores à média do Estado de São Paulo em mais de um salário mínimo, o que corresponde à R$ 805,41 a menos no rendimento médio.

Apesar da indústria ser o setor que mais gera empregos na cidade, segundo dados do CAGED de 2012, o principal produto fabricado pelas empresas, o calçado masculino, pode ser considerado de baixo valor agregado, por não necessitar de altas tecnologias, pesquisa e desenvolvimento do inicio do processo de fabricação até a etapa final de produção, o que pode ser um dos fatores responsáveis pela baixo rendimento médio da cidade.

Através das análises e dos dados extraídos dos órgãos governamentais e estatísticos, é possível ter uma visão do panorama socioeconômico da cidade de Franca, os quais foram utilizados para análise do resultado da pesquisa.

2 DESENVOLVIMENTO, DESENVOLVIMENTO LOCAL E QUALIDADE DE VIDA

2.1 DESENVOLVIMENTO: PROCESSO DE TRANSFORMAÇÃO

Nos dias atuais, muito se fala em desenvolvimento, entretanto, a maioria das pessoas associa desenvolvimento, ao desenvolvimento econômico.

> O desenvolvimento, portanto, é um processo de transformação global. Seu resultado mais importante, todavia, ou pelo menos o mais direto, é o crescimento do padrão de vida da população. É por isso que, geralmente, se usa a expressão "desenvolvimento econômico", como sinônimo de "desenvolvimento (BRESSER PEREIRA 1970, p.22).

Bresser Pereira (1970) relata que essa associação ocorre pelo fato do crescimento econômico proporcionar o aumento da renda da população. Entretanto, essa visão é bem restrita, pois desenvolvimento está ligado a várias outras áreas.

No Brasil, os serviços públicos oferecidos são muitas vezes precários e de má qualidade, o que gera insatisfação de boa parte da população que depende diretamente desses serviços. A falta de condições financeiras inibe estas pessoas ao acesso a recursos privados, potencialmente caros e totalmente ilusórios diante da renda média dessa classe que, menos favorecida financeiramente tem que adequar a sua vida e de sua família à precariedade dos recursos públicos oferecidos pela administração pública como saúde, educação, transportes entre outros. Os problemas enfrentados por essas pessoas refletem diretamente no nível de satisfação e qualidade de vida, ao passo que a dificuldade de acesso à educação de qualidade, gera adultos despreparados que terão que se submeter a salários baixos ou empregos informais, devido à falta de oportunidade, ocasionando um ciclo vicioso, onde pessoas com baixos salários têm dificuldade de se qualificar.

Amartya Sen (2000, p.17) relata que:

> [...] desenvolvimento pode ser visto como um processo de expansão das liberdades reais que as pessoas desfrutam. O enfoque nas liberdades humanas contrasta como visões mais restritas de desenvolvimento, como as que identificam desenvolvimento como crescimento do Produto Nacional Bruto (PNB), aumento de rendas pessoais, industrialização, avanço tecnológico ou modernização social. O crescimento do PNB ou das rendas individuais obviamente pode ser muito importante como um meio de expandir as liberdades desfrutadas pelos membros da sociedade. Mas as liberdades dependem também de outros determinantes, como as disposições sociais e econômicas (por exemplo, os serviços de educação e

> saúde) e os direitos civis (por exemplo, a liberdade de participar de discussões e averiguações públicas).

Sen (2000) mostra a importância da liberdade para o desenvolvimento, alegando que ele não deve apenas ser mensurado por fatores financeiros, como por exemplo o aumento da renda ou pelo Produto Nacional Bruto (PNB). Ele ressalta a importância de ter disponíveis serviços de qualidade, além de liberdade de expressão, principalmente nas participações de discussões políticas. Esses são fatores que podem determinar se uma sociedade é desenvolvida e tem qualidade de vida.

Tanto Bresser Pereira como Amartya Sen (2000) ressaltam que o desenvolvimento é uma mescla de várias dimensões do ser humano, tais como, a econômica, a social, a cultural, a política, entre outras. Assim, as ações da administração pública, devem sempre ser analisadas por todos os aspectos, evitando interesses políticos partidários se focalizando as reais necessidades de determinada localidade. A importância da harmonia das diferentes dimensões reflete na conquista do objetivo final traçado, se cada uma delas caminhar separadamente é provável que os resultados não sejam os esperados, sendo a população da cidade a maior prejudicada.

Segundo Furtado (1963, p.115):

> Do ponto de vista econômico, desenvolvimento é, basicamente, aumento do fluxo de renda real, isto é, incremento da quantidade de bens e serviços, por unidade de tempo, à disposição de determinada coletividade (FURTADO, 1963, p.115).

Para Bresser Pereira (2006, p.1):

> O desenvolvimento econômico é um fenômeno histórico que passa a ocorrer nos países ou estados-nação que realizam sua revolução capitalista, e se caracteriza pelo aumento sustentado da produtividade ou da renda por habitante, acompanhado por sistemático processo de acumulação de capital e incorporação de progresso técnico.

Pode-se afirmar que o desenvolvimento econômico refere-se ao aumento de recursos financeiros. Localidades que atingem desenvolvimento econômico conseguem aumentar a renda da população, através do aumento da capacidade produtiva e assim promovendo estímulos no comércio e na prestação de serviços.

Entretanto, o desenvolvimento econômico deveria promover maior equidade social.

Presbisch (1968, p. 23) ressalta que não:

> [...] se pode esperar o desenvolvimento econômico se realize primeiro, para logo depois ser seguido pelo curso natural dos acontecimentos com o desenvolvimento social. O certo é que ambos sejam atingidos gradualmente e emparelhados (PRESBISCH, 1968, p. 23).

Porém, a desigualdade econômica, provoca maior diferença entre as classes sociais, pois pessoas com menor poder aquisitivo, dependem de serviços públicos ofertados, que muito das vezes são precários. Este fato contribui para o aumento da disparidade social.

> O desenvolvimento econômico e social é um processo que, entre outros objetivos, visa ao estabelecimento de uma mais justa e equilibrada distribuição da renda entre os habitantes de um país, proporcionar uma melhor qualidade de vida, promover a integração nacional de modo a reduzir possíveis desequilíbrios regionais, além de impulsionar mudanças capazes de modificar e remover inconsistências de índole estrutural (BRAGA FILHO, 2000, p.16).

Braga Filho (2000) mostra como é importante o equilíbrio da área econômico e social para estabelecer o desenvolvimento e a qualidade de vida. O acesso de serviços de qualidade, em setores como: educação, saúde entre outros, contribuem para o desenvolvimento.

Lopes (2002, p.19) relata que “desenvolvimento é acesso” assim pode-se complementar com o equilíbrio entre as dimensões o que foi mencionado por Braga Filho (2000).

Inclusive há dispositivos legais, que asseguram direitos ao desenvolvimento como a Constituição Federal de 1988. Em 1986, após uma assembleia das Nações Unidas, foi efetuada uma declaração sobre o Direito ao Desenvolvimento. No artigo 1ª do § 1º relata que:

> O direito ao desenvolvimento é um direito humano inalienável, em virtude do qual toda pessoa e todos os povos estão habilitados a participar do desenvolvimento econômico, social, cultural e político, para ele contribuir e dele desfrutar, no qual todos os direitos humanos e liberdades fundamentais possam ser plenamente realizados.

Se todos têm direito ao desenvolvimento e segundo Lopes (2002) desenvolvimento é ter acesso, assim caberia ao poder público proporcionar a população acesso aos recursos econômicos, sociais, culturais e políticos.

2.2 A BUSCA PELO DESENVOLVIMENTO LOCAL E QUALIDADE DE VIDA

Como foi mencionado anteriormente, desenvolvimento é acesso (LOPES, 2002), porém este acesso deve ser onde as pessoas vivem, visando atender as necessidades da população.

> Desenvolvimento é acesso das pessoas, onde vivem, aos bens e serviços e as oportunidades que permitem satisfazer as suas necessidades básicas, incluindo-se nas "oportunidades", por exemplo, o emprego e a formação, como necessidades verdadeiramente básicas, e no conjunto de bens, serviços e oportunidades, a fruição de bens e serviços culturais - outro exemplo (LOPES, 2002, p.19).

Lopes (2002) ressalta a importância de oferecer à sociedade oportunidades, principalmente de itens considerados básicos, como acesso à educação e formação profissional, que consequentemente, proporcionarão ao individuo, maiores chances de se ingressar no mercado de trabalho e garantir as mínimas condições de sobrevivência dentro da sociedade, bem como acesso a bens e serviços, que possam lhe oferecer melhores condições de vida.

Entende-se por desenvolvimento local:

> [...] o processo de tornar dinâmicas as vantagens comparativas e competitivas de uma determinada localidade, de modo a favorecer o crescimento econômico e simultaneamente elevar o capital humano, o capital social e o capital empresarial, bem como conquistar o uso sustentável do capital natural (PAULA, 2008, p.11).

Segundo a afirmação de Paula, o desenvolvimento local é a engrenagem que estimula a competitividade e contribui para a elevação da economia, ao passo que promove o aumento desenvolvimento humano, social e ambiental.

Bava (1996, p.58) observa que:

> O tema do desenvolvimento local ganha importância no cenário de redemocratização do país como uma alternativa de intervenção articulada

> de novos atores sociais e políticos na reorientação da ação do Estado, no sentido de atender aos objetivos de construção da cidadania e da melhoria da qualidade de vida dos brasileiros.

Já Bava, aborda a importância do desenvolvimento local no cenário político social, como forma de instituir cidadania e proporcionando ampliação na qualidade de vida.

Baseado nas afirmações de Paula e Bava, desenvolvimento local é um processo de conexão e articulação entre os atores sociais e políticos, que colaboram para o desenvolvimento econômico, social, ambiental aumentando, consequentemente, a qualidade de vida das pessoas.

Porém, nem sempre ocorre sincronia, e torna-se complexa a métrica para quantificar a relação entre desenvolvimento econômico, social e político. É certo que, de forma independente, alguns aspectos podem se desenvolver enquanto, outros podem estagnar o que acaba afetando de uma forma ou de outra, a qualidade de vida da população local.

A título de exemplo, pode-se destacar o aumento da frota de veículos automotores, que contribui para o desenvolvimento econômico, entretanto pode ocasionar problemas, de ordem ambiental e de saúde pública, através da poluição expelida principalmente por motores movidos a combustíveis fosseis e pelo barulho (poluição sonora), além dos terríveis congestionamentos, que impactam de forma negativa o bem estar da população. Outra divergência seria entre redução da taxa de mortalidade infantil e o contraste do aumento de morte por homicídios. Isso ocorre pelo fato do governo investir em políticas públicas, como assistência a gestantes (pré-natal), campanhas de vacinação, controle de desnutrição, ao passo que faltam investimentos em educação e segurança, gerando espaço para a marginalização de menores e adultos, que sem estrutura social tendem a utilização de drogas, gerando consequentemente um alto índice de criminalidade, expondo a sociedade a riscos constantes, gerando insegurança e o aumento dos índices de homicídios, furtos a residências e veículos.

As cidades de médio e grande porte, na maioria das vezes, apresentam um índice maior de desenvolvimento econômico, porém, em contrapartida é visível a deterioração sob os aspectos sociais, humanos e ambientais, devido principalmente, à falta de estrutura para acompanhar o crescimento econômico.

> [...] crescimento excessivo e desordenado da área metropolitana é causa dos "custos sociais crescentes", dos quais resultam: a) deterioração da "qualidade de vida" para a população; b) ineficiência crescente do próprio sistema econômico da metrópole (RATTNER, 1979, p.19).

Diante deste cenário, os governantes, bem como a própria sociedade, enfrentam o desafio constante de promover o crescimento econômico, buscando gerar um nível razoável de qualidade de vida, através da harmonização entre as questões relacionadas ao desenvolvimento. Em suma, a sociedade também pode colaborar de alguma forma, para promover um maior nível de satisfação da população local com relação aos serviços públicos oferecidos, opções de cultura e lazer, através de trabalhos voluntários, associações de moradores de bairro, ONG's (Organizações não governamentais), que, geralmente compostos por moradores da cidade, são fundados na busca de um objetivo comum, visando essencialmente melhorar a qualidade de vida, através da oferta de serviços, os quais o poder público não consegue abranger.

Atualmente, a qualidade de vida é muito desejada e debatida pela sociedade, inclusive seria uma forma factível de mensurar se o desenvolvimento local como um todo, colabora para melhorar o nível de satisfação da população local.

> A expressão qualidade de vida foi empregada pela primeira vez pelo presidente dos Estados Unidos, Lyndon Johnson, em 1964, ao declarar que "os objetivos não podem ser medidos através do balanço dos bancos. Eles só podem ser medidos através da qualidade de vida que proporcionam às pessoas (FLECK et al.,1999, p. 20).

Conforme Almeida, Gutierrez e Marques (2012, p.15) qualidade de vida são as "melhorias ou um alto padrão de bem-estar na vida das pessoas, sejam elas de ordem econômica, social ou emocional".

Vitte et al. (2000, p. 40) mostram a interdisciplinaridade do tema:

> [...] qualidade de vida envolve perspectivas múltiplas: uma delas seria a possibilidade de sua utilização no planejamento de desenvolvimento econômico, social e urbano; uma outra seria sua evolução ao longo do tempo e, por fim, a perspectiva de como uma dada comunidade considera e percebe a qualidade de vida. Assim é um conceito complexo, de conteúdo subjetivo, de caráter qualitativo, exprimindo juízos de valor, caráter ético e político.

Por ser uma temática interdisciplinar, qualidade de vida torna-se um aspecto difícil de ser mensurado, por ser o resultado direto do grau de

desenvolvimento econômico, político e social que, por sua vez, podem ser interpretados de formas diferentes sob conceitos e opiniões distintos.

Porém Lopes (2002, p.18-19) ressalta que:

> [...] o desenvolvimento se traduza por acesso, por ser inquestionável mente possível medir a acessibilidade, qualquer que seja a sua natureza: acessibilidade financeira, ou econômica, para que no mínimo se pode dispor dos indicadores de rendimento; acessibilidade física, facilmente convertível em medidas de distância ou de tempo, por natureza quantificáveis.

Dessa forma, seria factível a mensuração da qualidade de vida, assim como o desenvolvimento, através da acessibilidade das pessoas e principalmente onde elas vivem. Lopes (2002, p.19) insiste que o acesso deve ser onde as pessoas vivem, pois não seria legítimo as pessoas terem a necessidade de se deslocarem para ter condições e acesso ao desenvolvimento.

Em 1990, foi desenvolvido pelo PNUD (Programa das Nações Unidas para Desenvolvimento) um importante indicador sobre a qualidade de vida, denominado de Índice de Desenvolvimento Humano (IDH). O objetivo desse indicador é promover o progresso humano em âmbito mundial, além de medir a qualidade de vida das pessoas (MIQUEL, 1996, p.iii).

Desta forma, o IDH torna-se um importante direcionador para a aplicação de políticas públicas, pelo fato do resultado ser disponibilizado em um nível mais detalhado por cidade, contribuindo para promover ações de aprimoramento da qualidade de vida e desenvolvimento locais, podendo colaborar com o poder público que pode priorizar as suas ações e investimentos.

Apesar dos avanços obtidos com IDH e de outros indicadores como: IDHM (dos municípios), ICV (Índice de Condições de Vida), IVS (Índice de Vulnerabilidade Social/Seade), os resultados ainda não são suficientes para obter, com precisão, os níveis de satisfação e qualidade de vida das pessoas. O que se pode ser obtido são indicadores que, através de números estatísticos criam um cenário próximo à realidade, que podem, por sua vez, auxiliar na identificação de questões importantes que precisem de uma atenção especial por parte do poder público, aos olhos de quem vive esta realidade.

> O IDH vem recebendo aceitação ampla pelas facilidades na obtenção dos índices que compõe – disponíveis na maioria dos países e regiões do

> mundo e são construídos com metodologia semelhantes -, o que garante razoável grau de aplicabilidade entre realidades totalmente diversas. Mas também apresenta limitações que devem ser consideradas, seja no uso para comparar qualidade de vida entre territórios, seja ao longo do tempo em um mesmo território (MINAYO, HARTZ e BUSS, 2000, p.10).

Borba (apud MARTINELLI e JOYAL, 2004, p. 52) destaca que "não se pode mais simplesmente considerar índices isolados, como renda per capita, para indicar o grau de desenvolvimento de uma sociedade".

> O conceito de qualidade de vida, até o presente, tem sido analisado com critérios marcadamente quantitativos, consistindo frequentemente num feixe de índices de consumo mínimo de proteínas e calorias, presença ou ausência de doenças, anos de instrução, tipo de moradia, transportes, saneamento, uso de energia, e outros mais. Embora a conquista de padrões mínimos aceitáveis em qualquer desses campos das necessidades humanas em nossa sociedade se constitua em condição necessária para qualquer discussão conseqüente do conceito, vários aspectos tem sido ignorados. Encontram-se ausentes o acesso aos bens culturais, as possibilidades de auto-realização, a liberdade, a diminuição de fatores de stress na vida urbana, a existência de oportunidades de trabalho estimulante, os relacionamentos interpessoais enriquecedores, a possibilidade do exercício da subjetividade e a recuperação do tempo para si, subtraído ao transporte, compras e obrigações domésticas.
> [...] o conceito de qualidade de vida como sendo a capacidade que tem determinada sociedade de proporcionar oportunidades de realização pessoal a seus indivíduos – no sentido psíquico, social e “espiritual” – quando estes já tiverem garantido um nível de vida mínimo aceitável (DAMINELLI, 1993, p. 97-98).

Conforme Daminelli, qualidade de vida não se resume aos principais indicadores como: moradia, transporte, saneamento básico, etc. Ele relata a importância da auto-realização das pessoas, através da liberdade, relacionamentos interpessoais, redução do estresse da vida cotidiana, além aumento do tempo para si.

Conforme Minayo, Hartz e Buss (2000, p. 8) que “qualidade de vida é uma noção eminentemente humana, que tem sido aproximada ao grau de satisfação encontrado na vida familiar, amorosa, social e ambiental e à própria estética existencial”.

Os autores reforçam que as questões de auto realização estão ligadas diretamente ao nível de satisfação do individuo em relação à qualidade de vida.

Braga Filho (2009, p. 29) assinalara que:

> Em se tratando de desenvolvimento, as questões de natureza econômica, social, política, etc são apenas algumas das suas dimensões. Os problemas de habitação, saneamento básico, de educação, de promoção da justiça, de

> inclusão social, de promoção dos direitos e da cidadania, entre outros, constituem outra dimensão do desenvolvimento. Logo, trata-se de um processo complexo cujas interfaces demandam, para a sua devida compreensão e implementação, significativa mudança na cultura das sociedades.

Por este fato, é importante ter uma visão ampla e interdisciplinar de qualidade de vida, pois "visualizar qualidade de vida apenas mediante o enfoque de acúmulo de riquezas materiais é desconsiderar as ações humanas e o meio no qual estamos inseridos" (SIMÕES, 2007, p.176).

> É relevante ressaltar que a qualidade de vida é primordial no desenvolvimento local. Percebe-se ainda a inserção de um novo significado para essa qualidade a ser oferecida aos cidadãos, em que, ao lado de todo um conjunto de oferta de infra-estrutura urbana, física e social, aliado ao bem-estar da comunidade, reflexo da sustentabilidade de uma economia local (MARTINELLI e JOYAL,2004, p.4).

Assim, pode-se confirmar que a qualidade de vida é uma importante vertente do desenvolvimento local, sendo um dos produtos mais virtuosos deste processo.

Pode-se corroborar com Buarque (1999, p. 9):

> Desenvolvimento local é um processo endógeno registrado em pequenas unidades territoriais e agrupamentos humanos capaz de promover o dinamismo econômico e a melhoria da qualidade de vida da população. Representa uma singular transformação nas bases econômicas e na organização social em nível local, resultante da mobilização das energias da sociedade, explorando as suas capacidades e potencialidades específicas. Para ser um processo consistente e sustentável, o desenvolvimento deve elevar as oportunidades sociais e a viabilidade e competitividade da economia local, aumentando a renda e as formas de riqueza, ao mesmo tempo em que assegura a conservação dos recursos naturais.

Koga (2003, p. 29) acredita que:

> Experiências inovadoras de desenvolvimento local ocorrem em cidades onde a sociedade civil e governos locais se comprometem com a dimensão da cidadania e buscam novo aporte à ação social, marcado pelo intersetorialidade entre economia, social e urbanismo e a radicalização do alcance político da democracia.

Através das afirmações de Koga pode-se entender o quão importante é o entrosamento entre a sociedade e governos, para criar meios que possam originar ações para a promoção do desenvolvimento local.

Mattos (1990, p. 51) expõe que muitos partidários acreditam que:

> [...] *ladescentralizaciónconstituyeun instrumento propicio para promover eldesarrollo local, democratizando losprocesossociales, aumentando La participación popular y reduciendolainjusticia social enlascolectividades invo lucradas*

O autor questiona se os objetivos de um processo de descentralização de poder são realmente viáveis. A descentralização do poder e a participação da sociedade em questões políticas poderiam contribuir para o processo de desenvolvimento local e consequentemente influenciariam na melhoria da qualidade de vida.

O Programa das Nações Unidas para o Desenvolvimento defende o desenvolvimento humano como forma de "[...] ampliação das escolhas das pessoas para que elas tenham capacidades e oportunidades para serem aquilo que desejam ser."

> O conceito de Desenvolvimento Humano também parte do pressuposto de que para aferir o avanço na qualidade de vida de uma população é preciso ir além do viés puramente econômico e considerar outras características sociais, culturais e políticas que influenciam a qualidade da vida humana (PROGRAMA DAS NAÇÕES UNIDAS PARA O DESENVOLVIMENTO).

Dessa forma, o desenvolvimento é um processo de transformação de vários vieses (econômico, social, político, ambiental entre outros), sendo necessário um equilíbrio entre muitas áreas (econômico, humano, social, cultural e político), tornando um assunto interdisciplinar, sendo ele necessário para obter qualidade de vida em determinada localidade.

Sendo assim, o desenvolvimento é uma questão complexa e que não está relacionada tão somente ao nível de desenvolvimento econômico, político e social, mas também, às questões relacionadas à qualidade de vida das pessoas no mundo em que vivem. Com a concentração da maior parcela da população nas cidades, que deixaram a vida tranquila e simples do campo em busca de melhores condições nos centros urbanos, surgem os problemas sociais, grande parte deles enfrentados pelo poder público. A questão da moradia traz consigo a necessidade de disponibilizar recursos como energia elétrica, saneamento básico, água encanada, segurança, educação que podem ser considerados elementos básicos e essenciais para uma condição mínima de subsistência. O que se vê, principalmente nos grandes centros são famílias, vindas do campo ou mesmo de pequenas cidades interioranas que, se instalam em áreas periféricas, improvisando meios de sobrevivência em favelas ou, até mesmo pelas ruas que sem oportunidades, vivem

em condições precárias, sem acesso a educação e expostas aos riscos dos centros urbanos e à criminalidade.

Essa aglomeração de pessoas nas grandes cidades contribui para a deterioração da qualidade de vida, principalmente em decorrência de problemas de ordens sociais como a desemprego, moradia e o aumento do fluxo de veículos, tendo como consequência problemas com segurança e saúde.

Assis (1993, p. 61) aborda essa questão:

> Nos centros urbanos, o problema do acréscimo de CO_2se junta à grande contaminação do ar por monóxido de carbono (CO) expelido principalmente pelos automóveis, trazendo vários problemas de saúde à população, que, muitas vezes por desinformação, não relaciona dores de cabeça, gripes constantes e mal-estar geral com a questão da poluição ambiental.

O autor mostra como as vertentes do desenvolvimento e da qualidade de vida são interligadas, pois problemas relacionados ao trânsito podem ocasionar problemas ambientais e de saúde pública como: doenças respiratórias e auditivas, cansaço físico e estresse. Os congestionamentos contribuem de forma significativa para o aumento desses problemas ocorridos nas cidades.

Alves (1992, p.119) relata que para garantir uma boa qualidade de vida para uma sociedade é fundamental implicar uma série de políticas e serviços públicos, tais como: coleta e tratamento de esgoto, combate à poluição das águas e do ar, prevenção de doenças e acidentes entre outros.

Dessa forma, embasado nas literaturas, pode-se afirmar que desenvolvimento é um processo relacionado a todas as questões que afetam, direta ou indiretamente, a qualidade de vida das pessoas, visto que para atingir esse nível é necessário obter um conjunto de esferas de nível econômico, social, ambiental, humano, política e etc., que promovam ao indivíduo condições de viver em sociedade com dignidade. Para isso, vale destacar a importância das pessoas terem acesso aos recursos que promovam o desenvolvimento, nos locais onde elas vivem.

O produto mais notável do desenvolvimento é a promoção da qualidade de vida para as pessoas. Baseado nos conceitos dos autores pesquisados, pode-se definir qualidade de vida como o equilíbrio das áreas do desenvolvimento, que deve buscar a geração da equidade economia, social e cultural, oferecendo iguais oportunidades às pessoas, diminuindo a desigualdade na distribuição de renda, a brusca disparidade da diferença entre as classes sociais, obtendo maior participação da sociedade em assuntos político-sociais, motivando o

indivíduo na busca constante pelo conhecimento e pela auto-realização pessoal, dando-lhe oportunidades de acesso a recursos para se estabelecer na sociedade em que vive.

3 PROCEDIMENTOS METODOLÓGICOS

3.1 ABORDAGEM TEÓRICO-METODOLÓGICA

O método de abordagem da pesquisa foi o dedutivo que segundo Gil (1999, p. 27) "[...] é o método que parte do geral e, a seguir, desce ao particular."

A pesquisa bibliográfica baseou-se em diversas obras, publicações periódicas, jornais e livros.

> A pesquisa bibliográfica, ou de fontes secundárias, abrange toda bibliografia já tornada pública em relação ao tema de estudo, desde publicações avulsas, boletins, jornais, revistas, livros, pesquisas, monografias, teses, material cartográfico etc., até meios de comunicação orais: rádio, gravações em fita magnética e audiovisuais: filmes e televisão. Sua finalidade é colocar o pesquisador em contato direto com tudo o que foi escrito, dito ou filmado sobre determinado assunto, inclusive conferências seguidas de debates que tenham sido transcritos por algumas formas, quer publicadas quer gravadas (MARCONI E LAKATOS, 2007, p.71).

Já a pesquisa empírica apoiou-se na realização de uma amostragem através da aplicação do questionário estruturado.

Foi utilizado o método qualitativo, para captar as impressões e avaliações da amostra entrevistada.

Segundo Richardson (1999, p. 79) a “[...] abordagem qualitativa de um problema, além de ser uma opção do investigador, justifica-se, sobretudo, por ser uma forma adequada para entender a natureza de um fenômeno social.”

As informações foram tabuladas e categorizadas, após efetuar a coletas dos dados, através da aplicação dos questionários.

3.2 PARTICIPANTES E UNIVERSO AMOSTRAL

Considerando o fato da pesquisa empírica ter como objetivo captar a opinião da população residente num município que supera a casa dos 318 mil habitantes, conforme Censo de 2010, optou-se pela realização de uma amostragem cuja amostra, inicialmente, foi delimitada aos habitantes/residentes com idade igual

ou superior aos dezoito anos, pois ampara-se na Lei 2848/40 artigo 27 do Código Penal, que estabelece a maioridade penal.

Segundo Marconi e Lakatos (2007, p. 41) amostra "[...] é uma porção ou parcela, convenientemente selecionada do universo (população); é um subconjunto do universo."

Conforme Gil (1999, p.107) relata que quando “[...] quando a população pesquisada não é superior 100.000 elementos” deve-se utilizar a “Fórmula para o cálculo de amostras para população finitas”.

Como a população de Franca supera os 100.000 elementos, foi necessária a aplicação da “Fórmula para o cálculo de amostras para populações infinitas” (GIL, 1999, p.106).

A fórmula é descrita por Gil (1999, p.106):

$$n = \frac{\sigma^2 \, p.\, q}{e^2}$$

onde: n= Tamanho da amostra
σ2= Nível de confiança escolhido, expresso em número de desvios-padrão
p = Percentagem com a qual o fenômeno se verifica
q = Percentagem complementar (100 - p)
e = Erro máximo permitido

A amostra abrangeu percentual proporcional ao sexo e por região do município.

Para o cálculo da amostra foi utilizado o intervalo de confiança de 68% (sessenta e oito por cento) e a margem de erro de 4% (quatro por cento) para mais ou para menos.

Adotou-se a proporção de 50% (cinquenta por cento) por ser um percentual de maior conservadorismo.

Diante das premissas descritas acima, foi apontada a necessidade de entrevistar 156 pessoas, através do cálculo do tamanho da amostral infinita.

$$n = \frac{\sigma^2 \, p.\, q}{e^2} \qquad n = \frac{(1)^2 .\, (0{,}5).\, (0{,}5)}{(0{,}04)^2} = 156$$

A seleção dos entrevistados foi ponderada por cinco por regiões (Norte, Sul, Central, Leste e Oeste) da cidade de Franca, proporcionalmente pela quantidade de pessoas residentes em cada região e pela divisão de sexo. De acordo com os dados do censo de 2010 a população de Franca estava distribuída da seguinte maneira:

Tabela 15 - População por sexo

Tipo	População	%
Homens	155.464	49%
Mulheres	163.176	51%
Total geral	**318.640**	**100%**

Fonte: IBGE. Elaboração do autor.

Segundo cálculo por estimativa de domicílios da Prefeitura de Municipal de Franca, baseado em ruas das áreas censitária do IBGE, a população da cidade por região estaria distribuída, proporcionalmente por:

Tabela 16 - População por região

Região	População	%
Central	80.029	25%
Norte	73.425	23%
Sul	58.152	18%
Leste	56.524	18%
Oeste	50.510	16%
Total	**318.640**	**100%**

Fonte: Prefeitura de Franca, baseado em uma estimativa de domicílios do IBGE. Elaboração do autor.

Sendo assim, a distribuição da amostra para aplicação do questionário segue a seguinte configuração, conforme tabela 17:

Tabela 17 - Distribuição da Amostra por quantidade de pessoas.

Região	Homem	Mulher	Total de pessoas por Região
Central	19	20	39
Norte	18	18	36
Sul	14	15	29
Leste	13	14	27
Oeste	12	13	25
Total	**76**	**80**	**156**

Fonte: Elaboração do autor.

Os entrevistados foram pessoas de todas as classes sociais (pessoas enquadras nas classes A à E), inclusive aquelas com cargos estratégicos no município como: vereador, secretário da administração pública, presidente de entidade de classe (sindicato), reitor de instituição de ensino superior, promotor de justiça, líder religioso e um empresário de um grupo econômico da cidade.

3.3 COLETA DOS DADOS

A coleta dos dados foi efetuada através da aplicação de questionário estruturado com perguntas abertas e fechadas. As questões abordaram temas como: saúde, educação, ensino superior, transporte público, infraestrutura, oportunidades de emprego, mercado de trabalho, trânsito, segurança, cultura, lazer e outros.

A aplicação dos questionários ocorreu nos meses de agosto e setembro de 2013, de forma aleatória, no centro da cidade e nas principais vias de acesso de cada região.

A elaboração do questionário foi baseada e adaptada no questionário aplicado pela Rede Nossa São Paulo e o Ibope Inteligência para obtenção do IRBEM (Indicadores de Referência de Bem-Estar no Município).

O questionário produzido pela Rede Nossa São Paulo e pelo Ibope, consiste em perguntas sobre a qualidade de vida do paulistano, englobando temas como saúde, educação, transporte, infraestrutura, mercado de trabalho, segurança, etc. A pesquisa realizada para o obtenção do IRBEM foi iniciada em 2009, sendo realizada uma consulta pública pela internet com organizações sociais (escolas,

empresas, igrejas, etc) para levantar os principais aspectos que os paulistanos consideraram importantes para qualidade de vida.

Esta amostragem proporcionou a confecção da pesquisa anual de percepções da população sobre a cidade.

Assim, foram aplicados de 2009 até 2012, no mês de dezembro, o questionário com os temas mais citados como importantes para qualidade de vida. Através dessa pesquisa a Rede Nossa São Paulo e Ibope Inteligência conseguiram apurar o nível de satisfação da população com temas e aspectos citados como importantes para a qualidade de vida e o bem estar social na cidade.

Assim sendo, a presente pesquisa, adotou como referência a mesma aplicada pela Rede Nossa São Paulo, porém, desta feita, num município localizado no interior do estado paulista.

3.4 TABULAÇÃO E ANÁLISE DOS DADOS

O resultado da pesquisa foi tabulado e categorizado por regiões (Norte, Sul, Central, Leste e Oeste) em planilhas eletrônicas.

Segundo GIL (1999, p.171-172):

> Tabulação é o processo de agrupar e contar os casos que estão nas várias categorias de analise. [...] Após a tabulação dos dados, procede-se à analise estatística, que é desenvolvida em dois níveis: a descrição dos dados e a avaliação das generalizações obtidas a partir desses dados.

Após efetuar a tabulação, visando aumentar a veracidade da informação e evitar possíveis erros de digitação, achou-se necessário a contratação de uma pessoa, com a finalidade de efetuar a validação dos dados tabulados.

Foi efetuada a explicação da pesquisa e a importância da veracidade da informação tabulada e de sua conferência. A pessoa contratada tem formação superior em Administração de Empresas e efetuou a conferência de 100% dos dados.

Os entrevistados não correram riscos, visto que os questionários respondidos não possuíam identificação, por nome ou qualquer outro registro

pessoal como: CPF, RG, entre outros. Dessa forma, não era possível identificar a identidade de qualquer pessoa.

Com a conferência identificou-se pequenas inconsistências, que posteriormente foram regularizadas. Assim, conseguiu-se mitigar o risco de ter dados incoerentes ou errados.

Após esse procedimento, foi dado início ao processo de análise e interpretação dos dados coletados.

Através dos resultados obtidos foi possível evidenciar as questões levantadas a fim de dar significado, concluir e recomendar (MARTINS, 1990 p.46).

A análise dos dados permitiu estabelecer e agrupar as informações e consequentemente fornecer evidências para conclusão do trabalho.

3.5 ASPECTOS ÉTICOS

De acordo com a resolução 196/96 do Ministério da Saúde sobre pesquisa envolvendo seres humanos.

> III - ASPECTOS ÉTICOS DA PESQUISA ENVOLVENDO SERES HUMANOS
> As pesquisas envolvendo seres humanos devem atender às exigências éticas e científicas fundamentais.
> III.1 - A eticidade da pesquisa implica em:
> a) Respeito ao participante da pesquisa em sua dignidade e autonomia, reconhecendo sua vulnerabilidade, assegurando sua vontade sob forma de manifestação expressa, livre e esclarecida, de contribuir e permanecer ou não na pesquisa;
> b) ponderação entre riscos e benefícios, tanto conhecidos como potenciais, individuais ou coletivos, comprometendo-se com o máximo de benefícios e o mínimo de danos e riscos;
> c) garantia de que danos previsíveis serão evitados;
> d) relevância social da pesquisa o que garante a igual consideração dos interesses envolvidos, não perdendo o sentido de sua destinação sócio-humanitária.

Por este fato, a pesquisa foi submetida à análise do Comitê de Ética do Centro Universitário de Franca, sendo aprovada para continuidade e aplicação dos questionários (ANEXO A).

> II.26 - Termo de Consentimento Livre e Esclarecido - TCLE - documento no qual é explicitado o consentimento livre e esclarecido do participante e/ou de seu responsável legal, de forma escrita, devendo conter todas as informações necessárias, em linguagem clara e objetiva, de fácil entendimento, para o mais completo esclarecimento sobre a pesquisa a qual se propõe participar.

Assim, todas as pessoas que participaram da pesquisa assinaram um termo de consentimento livre e esclarecido, sendo descritos os objetivos da pesquisa, assegurando segurança e sigilo nas respostas efetuadas no questionário. (APÊNDICE 2).

3.6 PRÉ-TESTE DO QUESTIONÁRIO

Segundo Richardson et al. (1999, p. 202) “refere-se a aplicação previa do questionário a um grupo que apresente as mesmas características da população incluída na pesquisa. Tem por objetivo revisar e direcionar aspectos da investigação.”

Sendo assim, o questionário foi testado por 8 pessoas ou 5% da amostra de forma aleatória no centro da cidade. A escolha do local ocorreu por ser o lugar de maior circulação de pessoas da cidade.

Os entrevistados sugeriram a alteração da resposta da pergunta "15) Você acredita que os políticos locais (prefeito e vereadores) contribuem para o desenvolvimento local?", que se limitava a resposta de sim ou não para a utilização de concordo plenamente, concordo parcialmente, talvez, discordo parcialmente e discordo plenamente.

Também foi sugerida a inclusão do item telefonia fixa nas perguntas "18) Sua residência possui:" e "19) Numa escala de 0 a 10, qual a sua satisfação em relação:..."

As observações dos entrevistados foram pertinentes e por isso foram efetuadas as alterações no questionário.

4 QUALIDADE DE VIDA EM FRANCA-SP

Após a finalização das entrevistas iniciou-se o processo de tabulação e análise dos dados, a fim de obter o resultado da pesquisa em números que possam demonstrar, em média, a opinião das pessoas em relação aos aspectos pertinentes à pesquisa.

Para uma melhor compreensão da pesquisa, foi traçado o perfil da amostra que foi estabelecida através do cálculo de amostras para população infinitas, conforme descrito no capítulo 3.2.

Os dados apresentados a seguir são referentes ao estado civil, naturalidade, faixa etária, escolaridade, ocupação profissional, renda pessoal e renda familiar dos entrevistados.

Gráfico 11 - Distribuição da amostra por estado civil e região em % na cidade de Franca - 2013

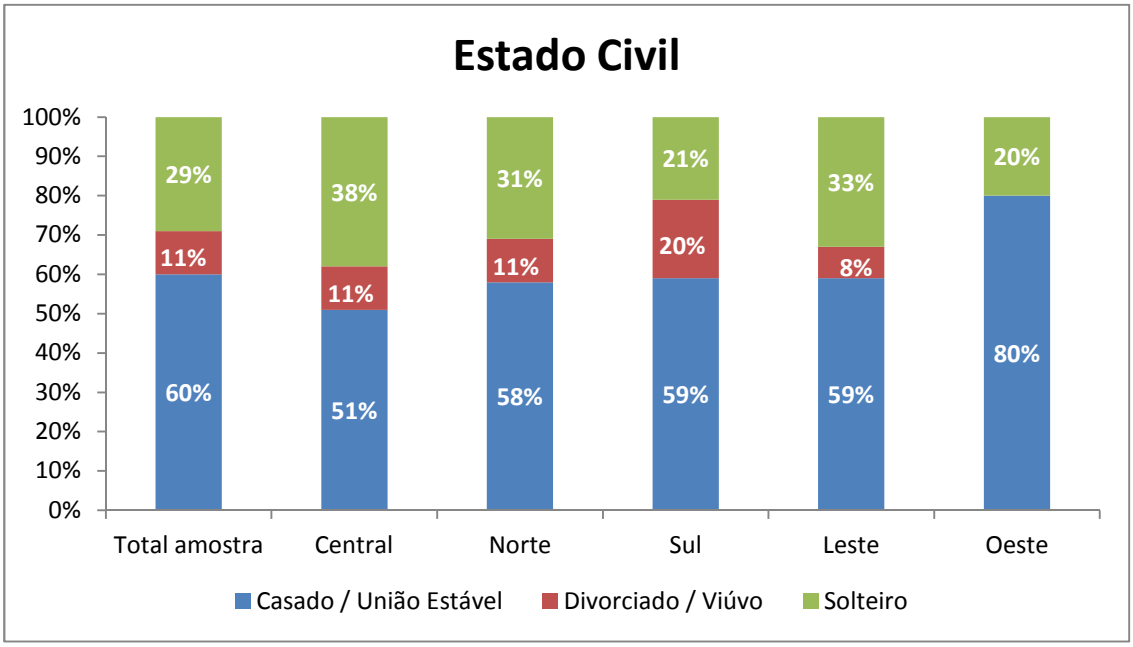

Fonte: Elaboração do autor.

O gráfico 11 evidencia a predominância de casados com representação de 60% da amostra total. A região Oeste apresenta maior percentual de casados (80%), sendo este um fator que pode estar relacionado ao surgimento de novos bairros nesta região. Os solteiros representam 29% da amostra total, acompanhados pelos divorciados e viúvos que representaram 11%. A região Central concentra o

maior percentual de solteiros (38%) e a região Sul obteve o maior percentual de divorciados e viúvos.

Gráfico 12 - Distribuição da amostra por naturalidade em % na cidade de Franca - 2013

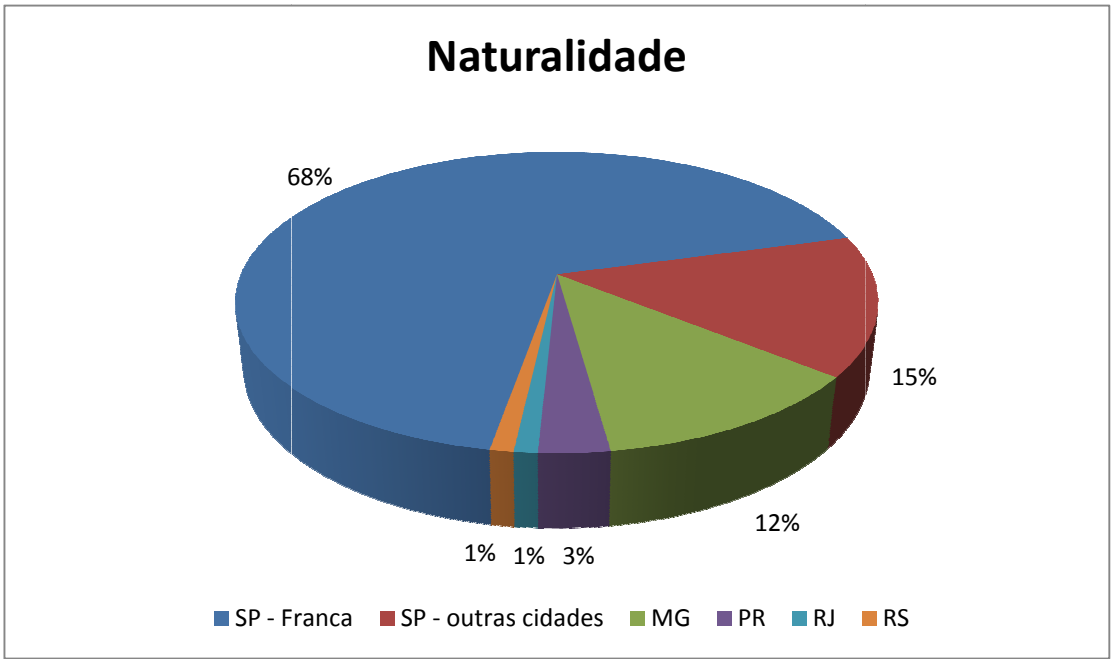

Fonte: Elaboração do autor.

Pode-se observar no gráfico 12 a composição da naturalidade da amostra.

Os paulistas são predominantes com 83% do total, destacando as pessoas nascidas em Franca, que é a cidade base da pesquisa com 68% da amostra total.

Os mineiros representam 12% do total, o que pode ser justificado devido à localização geográfica da região, pois o estado de Minas Gerais faz divisa com a cidade de Franca e a migração é facilitada devido à proximidade entre as duas regiões.

É possível corroborar este dado com o capítulo 1.3, que aborda justamente a questão da migração dos mineiros para cidade de Franca. Completando a amostra estão os paranaenses com 3%, os fluminenses e gaúchos com 1% cada.

Gráfico 13 - distribuição da amostra por faixa etária e região em % na cidade de franca - 2013

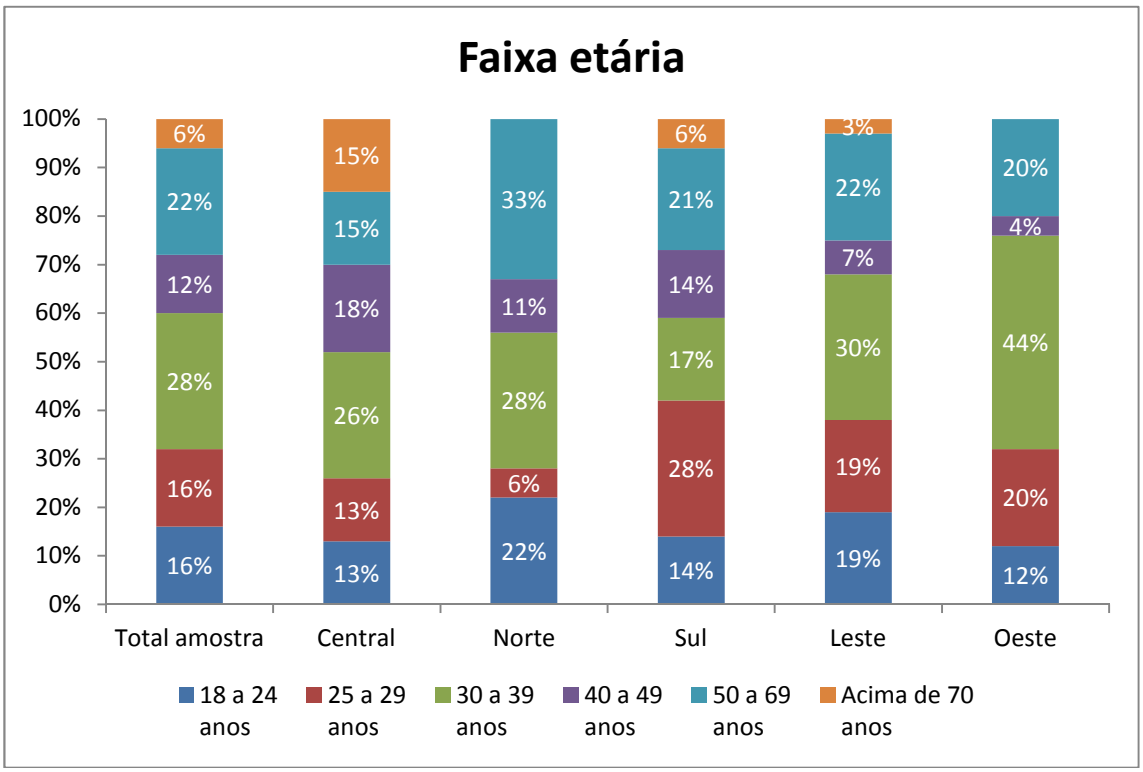

Fonte: Elaboração do autor.

A distribuição por faixa etária no gráfico 13 comprova que a pesquisa abrangeu todos os níveis de idade, destacando as pessoas com idade entre 30 e 39 anos, que corresponde à maior concentração da amostra com 28%, seguido de pessoas com idade entre 50 e 69. Empatados estão as pessoas com idade entre 18 e 24 anos e 25 e 29 anos, que representaram 16% da amostra. 12% da amostra foi composta por pessoas de 40 a 49 anos e 6% de pessoas acima de 70 anos. Nas regiões Oeste (44%), Leste (30%) e Central (26%) predominam pessoas entre 30 a 39 anos, porém a região Central concentra o maior número de pessoas acima de 70 anos (15%), devido provavelmente à existência dos bairros mais antigos da cidade nesta região. A maior concentração de pessoas 50 a 69 anos está na região Norte com 33% da amostra daquela região, já a região Sul reúne 28% de pessoas com 25 a 29 anos.

Na tabela 18, com base no censo do IBGE 2010, retirado do IBGE – Cidades - pode-se verificar que os dados obtidos pela amostra vão de encontro à pesquisa do Instituto. Se desconsiderar a população com idade inferior a 20 anos, as duas maiores populações são de 50 a 69 anos e 30 a 39 anos. A população com idade entre 40 e 49 anos ficou próxima da amostra, assim como a população acima

de 70 anos. A população de 20 a 24 anos e 25 a 29 anos ficaram empatadas, assim como a população da amostra.

Tabela 18 - Faixa etária IBGE cidades 2010 da cidade de Franca

Faixa	%
Abaixo de 20 anos	30%
20 a 24 anos	9%
25 a 29 anos	9%
30 a 30 anos	16%
40 a 49 anos	14%
50 a 69 anos	17%
acima 70 anos	5%
Total	**100%**

Fonte:IBGE cidades, Censo 2010.
Elaboração do autor.

Segundo estudo realizado pelo IBGE denominado Síntese de Indicadores Sociais, acerca da análise das condições de vida da população brasileira, a média de escolaridade dos brasileiros em 2009 era de 7,1 anos de estudo, o que significa que a população não conseguiria finalizar o ensino fundamental.

Gráfico 14 - Distribuição da amostra por grau de instrução etária e região em % na cidade de Franca - 2013

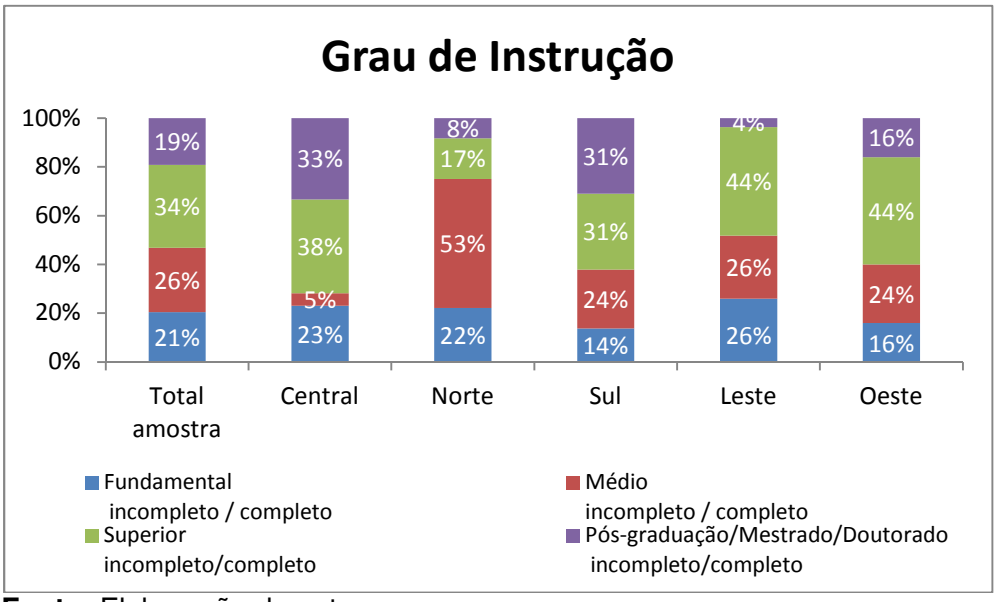

Fonte: Elaboração do autor.

Essa média, calculada pelo IBGE refletiu em 21% da amostra. Porém, 79% das pessoas entrevistadas possuem no mínimo ensino médio incompleto, enquanto que 53% das pessoas têm no mínimo curso superior ou estão cursando.

A região Leste tem a maior representatividade de pessoas com ensino fundamental incompleto/completo com 26% da amostra. Em contrapartida, a região Central apresentou o maior nível de escolaridade com 71% das pessoas entrevistadas que, no mínimo estão cursando ensino superior, ao passo que 33% têm ou estão cursando pós-graduação *Lato-Sensu* ou *Stricto-Sensu*. Já a região Norte teve o menor nível de pessoas com ensino superior representando 25% do total da amostra.

Gráfico 15 - Distribuição da amostra por ocupação profissional e região em % na cidade de Franca - 2013

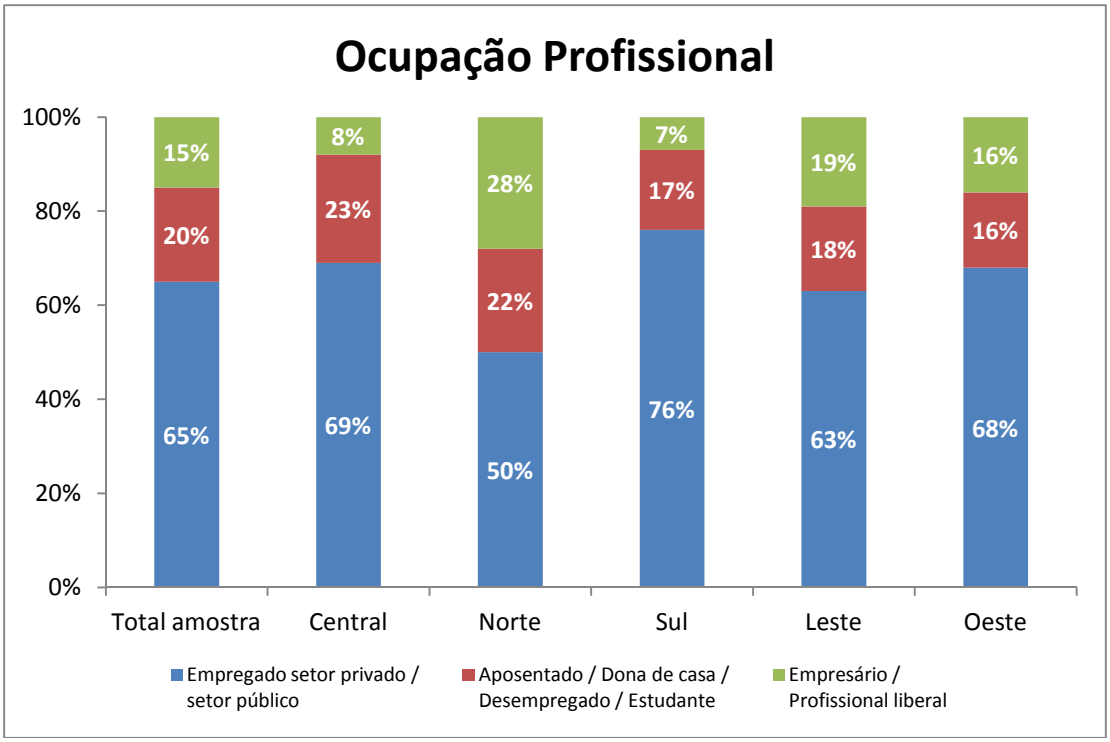

Fonte: Elaboração do autor.

O gráfico 15 representa a ocupação profissional da amostra, sendo: 65% dos entrevistados empregados do setor privado e público, 20% aposentados, donas de casa, desempregados e estudantes e 15% empresários e profissionais liberais.

As regiões Norte, Leste e Oeste têm a maior concentração de empresários e profissionais liberais com 28%, 19% e 16%, respectivamente. A

região Central apresentou maior representação de aposentados, donas de casa, desempregados e estudantes, com 23%, ao passo que 76%, maior número de empregados do setor privado e público, estão localizados na região Sul.

Gráfico 16 - Distribuição da amostra por renda pessoal e região em % na cidade de Franca - 2013

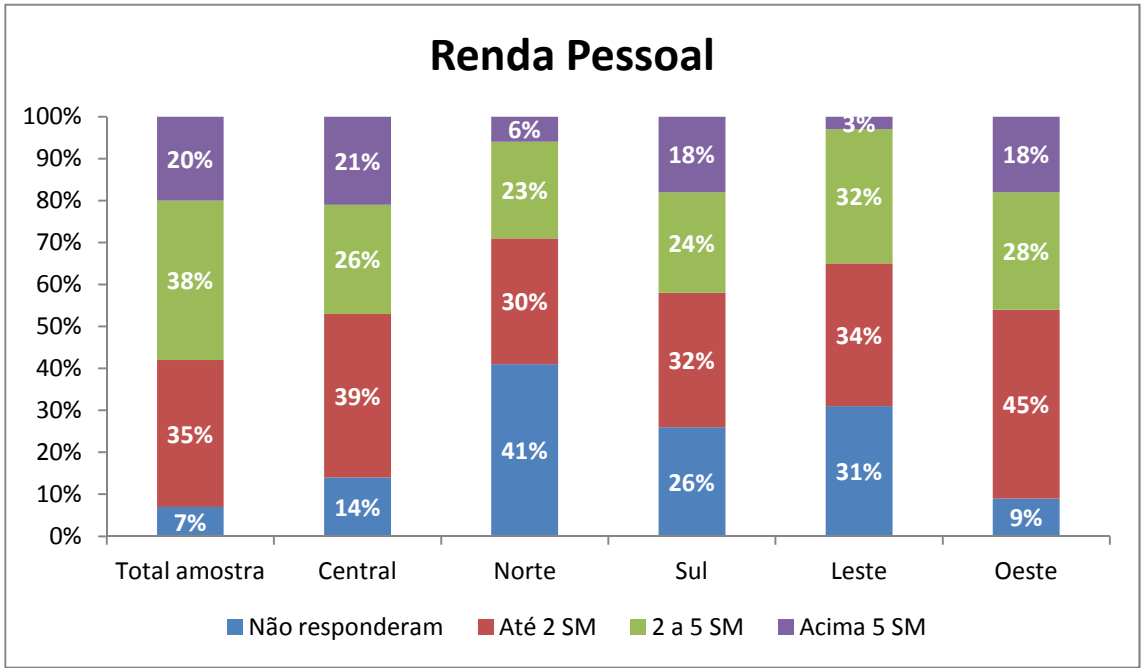

Fonte: Elaboração do autor**.**

No quesito, renda mensal pessoal, do total de participantes da pesquisa, 7% não responderam, 35% recebem até 2 salários mínimos, 38% recebem de 2 a 5 salários mínimos e 20% recebe acima de 5 salários. Segundo dados do IBGE de 2011, o salário médio da cidade de Franca é 2,2 salários mínimos, o que é possível corroborar com os dados da amostra. O gráfico 16, demonstra de uma forma geral que 73% da população recebe até 5 salários mínimos.

A região Central, representa a maior concentração de pessoas que ganham acima de 5 salários, em contrapartida as regiões Sul, Leste e Oeste apresentaram o maior percentual de pessoas que ganham até 2 salários mínimos. Já a região Norte teve o maior percentual de pessoas que não responderam com 41%.

Gráfico 17 - Distribuição da amostra por renda familiar e região em % na cidade de Franca - 2013

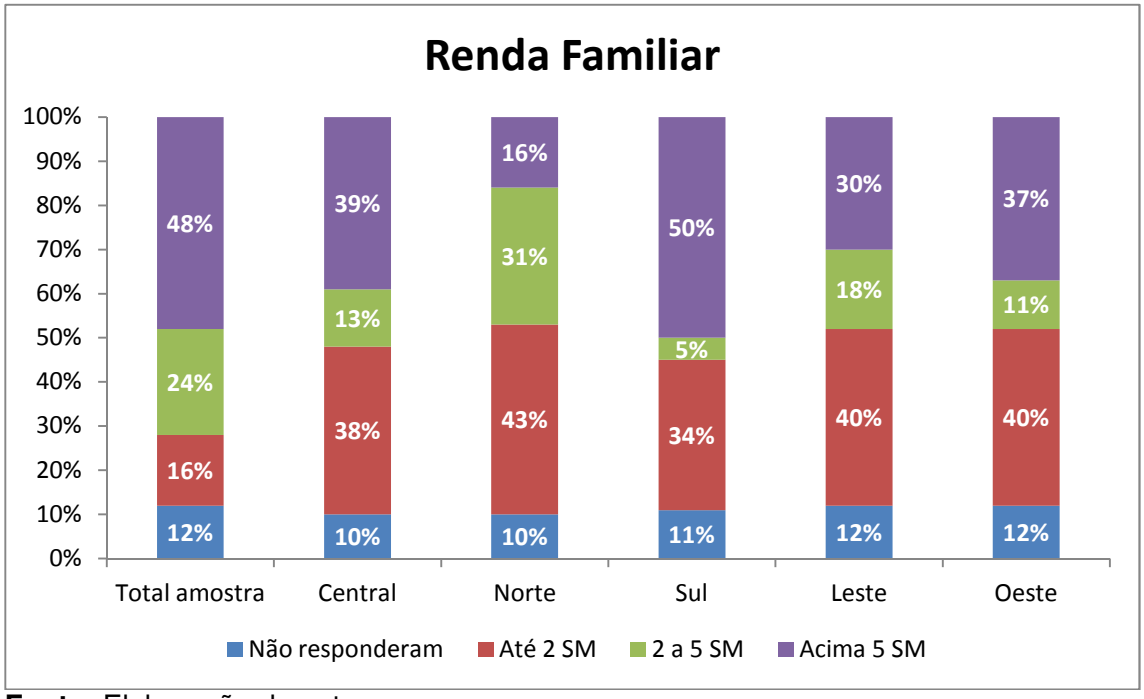

Fonte: Elaboração do autor.

A região Sul com 50% e Central com 39% foram as localidades que apresentaram maior concentração de pessoas que possuem renda familiar acima de 5 salários mínimos. Isso pode estar diretamente relacionado à maior quantidade de bairros, como também de domicílios particulares, cujos proprietários/residentes detém um padrão de vida mais elevado e que, além disso, muito provavelmente conformam uma situação de nenhuma vulnerabilidade social.

Em contrapartida a região Norte com 43% e as regiões Leste e Oeste, ambas com 40%, apresentaram a maior concentração de famílias que ganham até 2 salários mínimos.

Essas regiões concentram bairros considerados populares, com localização periférica, cujos imóveis possuem menor valor agregado, o que pode justificar a maior concentração de famílias com renda media relativamente baixa.

Gráfico 18 - Utilização de saúde pública por região em % na cidade de Franca - 2013

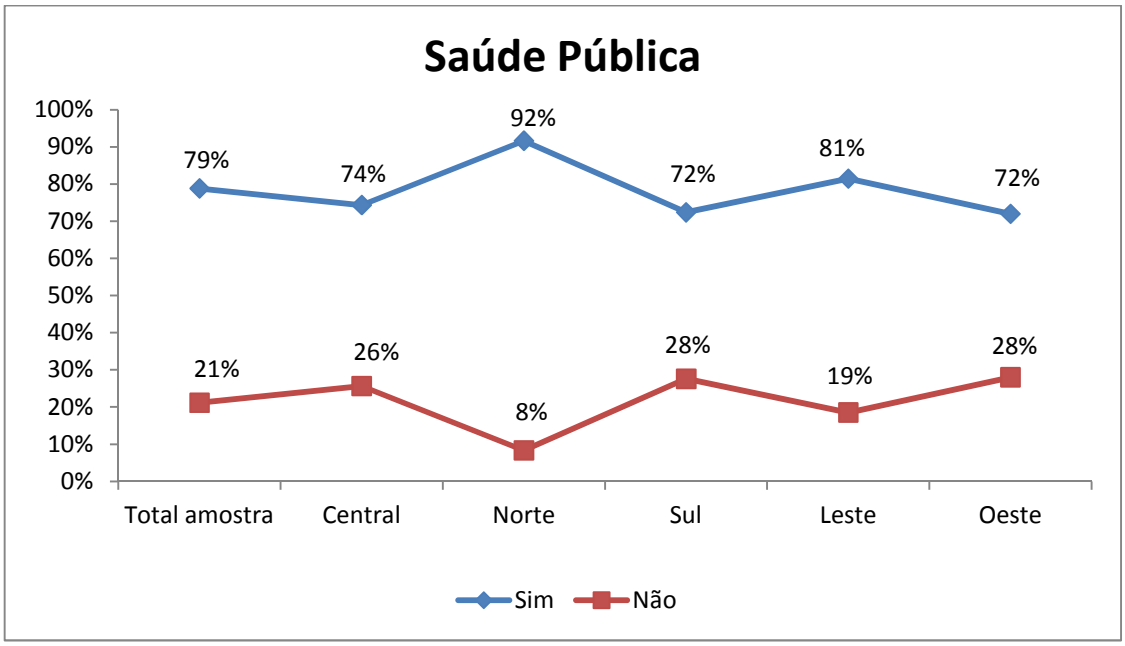

Fonte: Elaboração do autor.

O gráfico 18 demonstra a participação relativa dos respondentes que se utilizam dos serviços de saúde pública oferecidos na cidade de Franca. Se a análise for realizada de uma forma geral, pode-se observar que grande parte da população utiliza ou já utilizou de serviços de saúde pública, com uma representatividade de 79%, contra 21% de pessoas que nunca utilizaram esse serviço.

A maior concentração de pessoas que dependem ou já dependeram da saúde pública são da região Norte com 92% do total.

De acordo com o IPVS/Seade de 2000 a região Norte do município de Franca detinha apreciável porcentagem de famílias/domicílios em situação de alta vulnerabilidade social.

Estes números mostram como são importantes os serviços de saúde pública oferecidos na cidade, visto que grande parte das pessoas usufrui ou já usufruiu deste serviço. Daí a necessidade de analisar a avaliação desse serviço sob a ótica dos próprios usuários, visando apresentar dados reais sobre a satisfação dessas pessoas que dependem exclusivamente do serviço público oferecido, quando necessitam de algum tipo de atendimento médico.

Gráfico 19 - Avaliação da saúde pública por região em % na cidade de Franca - 2013

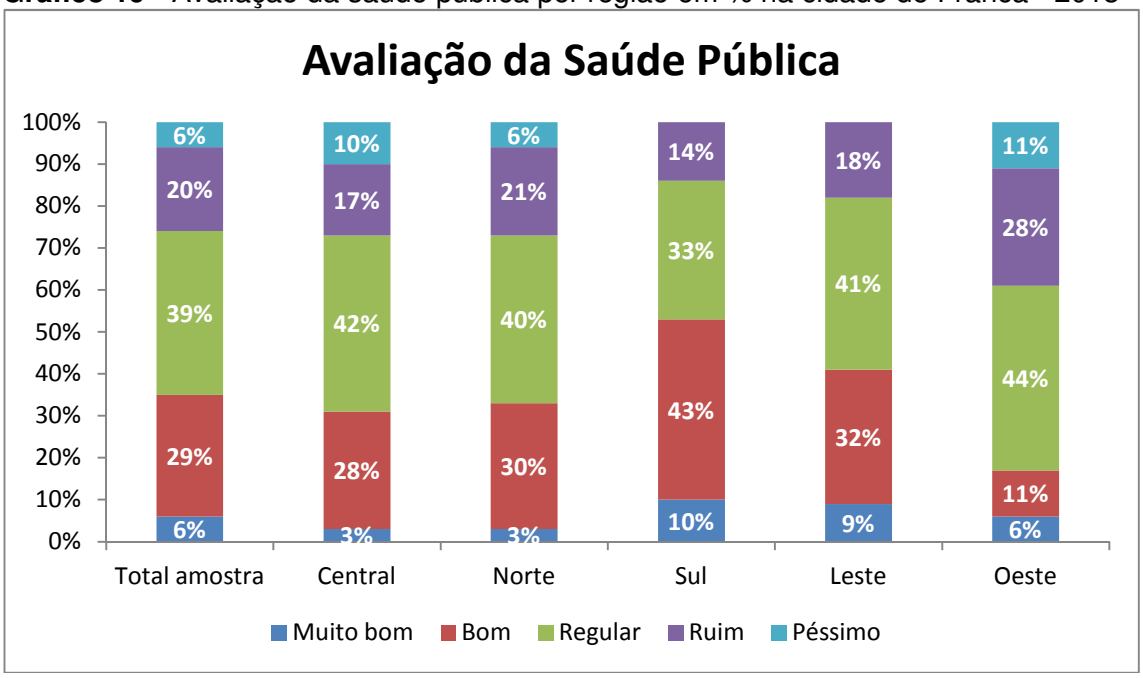

Fonte: Elaboração do autor.

O gráfico 19 foi fundamentado nos 79% das pessoas (gráfico 18) que já utilizaram o serviço de saúde pública na cidade, que por sua vez tem condições de avaliar, com propriedade, as condições dos serviços que lhe foram prestados. No que se refere à qualidade do serviço de saúde pública, os participantes que consideraram muito bom ou bom, correspondem a 35% do total, sendo que a região Central apresentou 31% , a região Norte 33% , a região Leste 41%, na região Oeste 17% e 53% na região Sul, que por sua vez apresentou a melhor avaliação referente a saúde pública.

Sob a ótica dos entrevistados, 65% do total consideraram a saúde pública regular, ruim ou péssima, o que corresponde aproximadamente a ⅔ das pessoas entrevistadas que já utilizaram este serviço. A região Oeste obteve a pior avaliação com 83% de reprovação, seguida da região Central com 69%, região Norte com 67%, região Leste com 59% e região Sul com 47%.

Esse indicador mostra, sob a visão da sociedade, como são importantes os investimentos na área da saúde, que é um dos itens fundamentais para aumentar a longevidade e qualidade de vida das pessoas.

Um dos principais indicadores de desenvolvimento é o IDH. A longevidade é um dos quesitos que compõe a formula do indicador. Segundo Bracarense (2012, p. 203) o "[...] indicador de longevidade sintetiza

aproximadamente as condições de saúde e salubridade do local, uma vez que quanto mais mortes houver nas faixas etárias mais precoces, menor será a expectativa de vida observada." E é baseado no resultado dessas questões que o poder público municipal deve se atentar, visando aprimorar o nível de qualidade do setor de saúde pública, seja relacionado à estrutura dos hospitais e SUS, corpo médico, investimento em tecnologia, bem como ao repasse de medicamentos a custo zero para as classes de baixa renda que são as menos favorecidas, que não tem recursos para custear planos médicos particulares, nem tão pouco os medicamentos.

Gráfico 20 - Utilização de saúde pública versus renda familiar em % na cidade de Franca - 2013

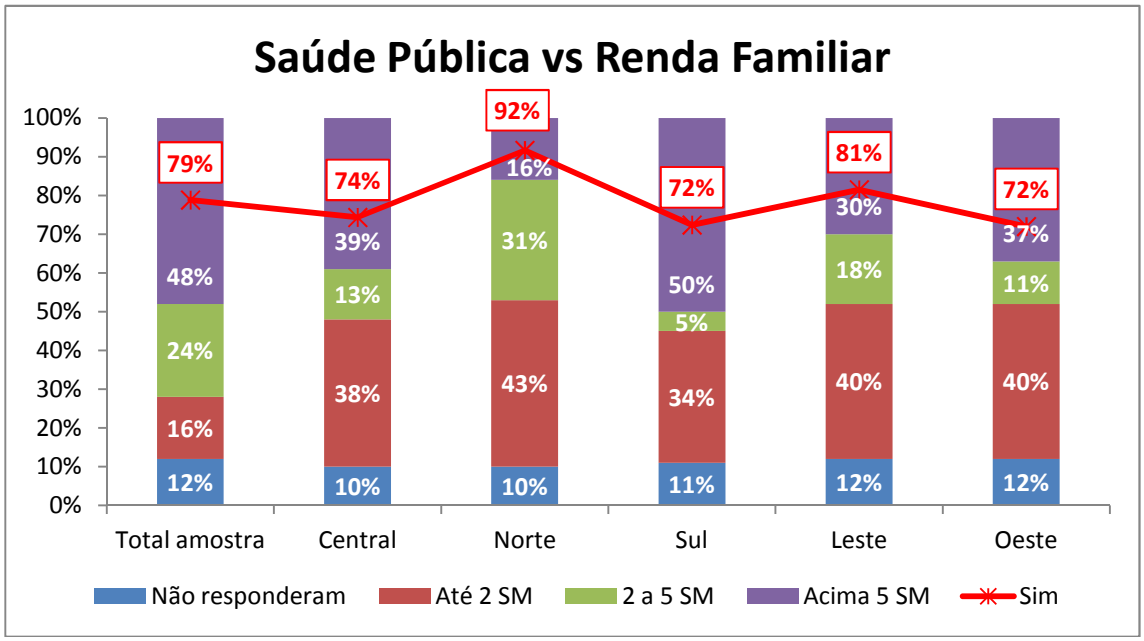

Fonte: Elaboração do autor.

Através do gráfico 20, é possível verificar que as regiões que possuem renda familiar acima de 5 salários, investem mais em saúde privada. Pode-se corroborar essa informação através das regiões Sul, Central e Oeste, que possuem acima de 37% de famílias com renda superior a 5 salários, utilizam menos a rede de saúde pública, visto que, por volta de um quarto da população da amostra responderam que não nunca utilizaram da saúde pública na cidade de Franca.

Já as regiões Norte e Leste, onde tem o menor percentual de famílias com renda superior a 5 salários, dependem mais do serviço oferecido.

Gráfico 21 - Utilização de educação pública por região em % na cidade de Franca - 2013

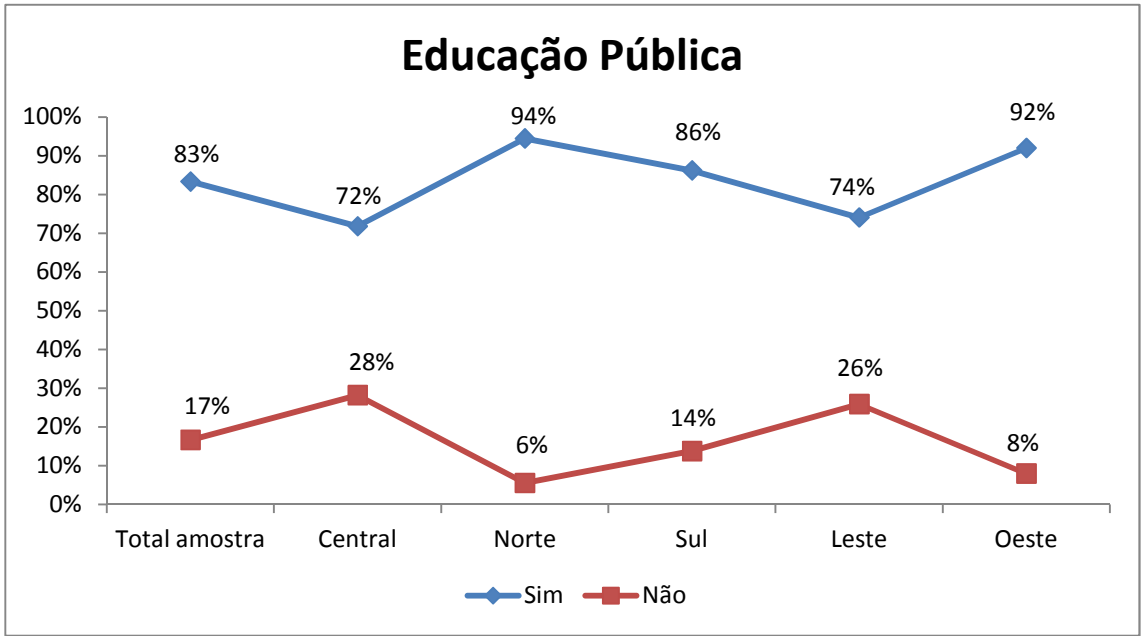

Fonte: Elaboração do autor.

Pode-se verificar baseado nas respostas dos entrevistados que a educação pública é fortemente utilizada na cidade de Franca. Conforme demonstrado no gráfico 21, a maioria das pessoas que respondeu o questionário já utilizou os serviços de educação pública oferecidos na cidade, representando 83% da amostra.

As regiões Norte com 94%, Oeste com 92% e Sul com 86%, foram as localidades que obtiveram maior nível de dependência da educação pública. Enquanto que, as zonas Leste e Central, foram as que apresentaram o menor nível de utilização desse serviço com 74% e 72% respectivamente.

Dessa forma, pode-se verificar a necessidade de investimentos na educação por parte do poder público, visando atender a grande demanda em todas as regiões da cidade.

Gráfico 22 - Utilização de educação pública versus familiar em % na cidade de Franca - 2013

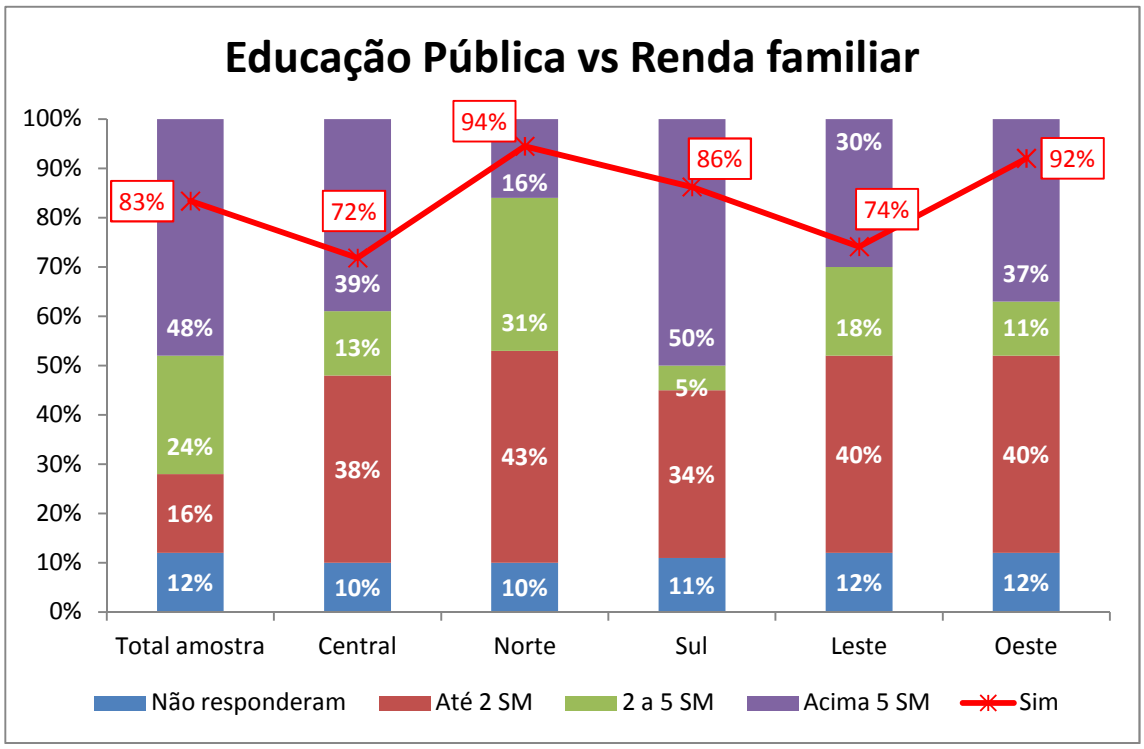

Fonte: Elaboração do autor.

Relacionando os dados pertinentes à utilização dos serviços públicos de educação com a renda familiar, é possível observar que as regiões Central, Leste, Sul possuem respectivamente 39%, 30% e 50% de pessoas que possuem renda superior a 5 salários mínimos, possuem menor necessidade de utilização de educação pública, representando concomitantemente 72%, 74% e 86%.

Dessa forma, é possível entender que nesta região as pessoas com maior poder aquisitivo, utilizam seus recursos financeiros para investir em educação privada.

A região Oeste, apesar de concentrar 37% de pessoas com renda familiar superior a 5 salários mínimos, possui um alto índice de utilização da educação pública com 92%.

Gráfico 23 - Avaliação da educação pública em % na cidade de Franca - 2013

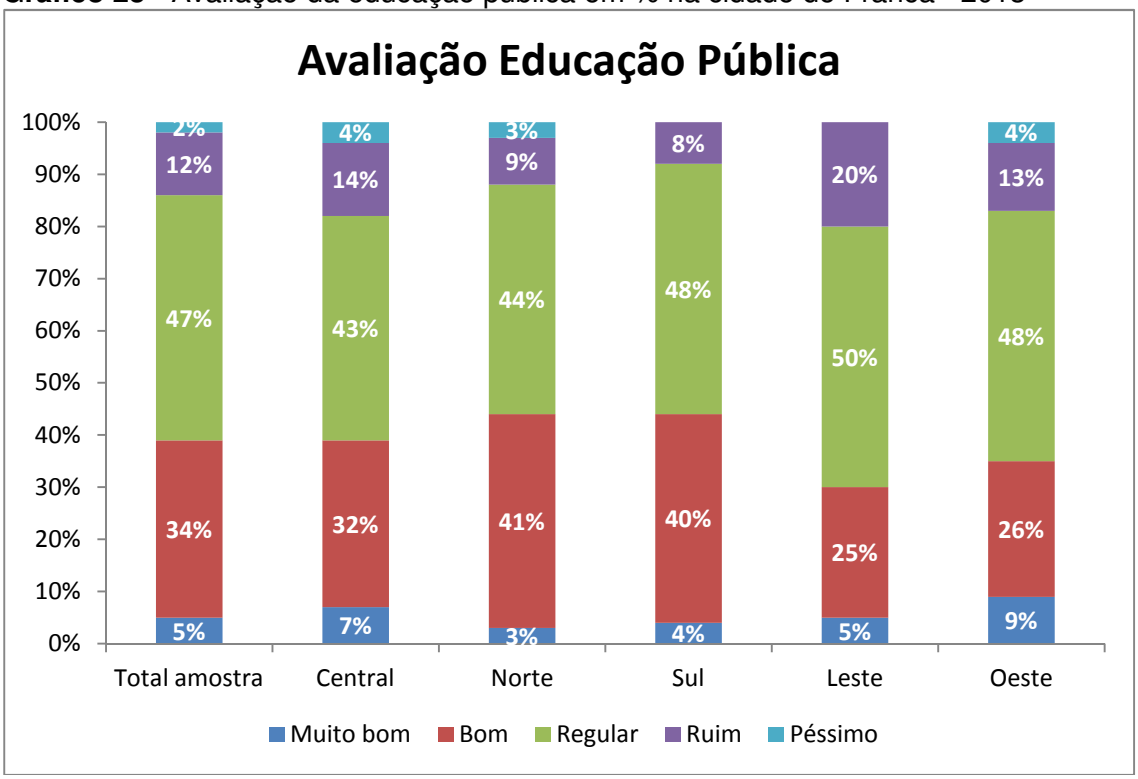

Fonte: Elaboração do autor.

O gráfico 23 foi fundamentado no gráfico 21, que por sua vez demonstra o percentual de utilização da educação pública (83%) da cidade de Franca. Assim, as pessoas que já utilizaram ou utilizam a educação pública, acreditam que o nível de educação é muito bom ou bom com 39%, já 14% responderam que a educação é ruim ou péssima. Quase metade da população, sente que a educação é regular.

Apesar de ter indicadores razoáveis (37% muito bom ou bom) seria importante que os governantes focassem na melhoria do nível de educação pública, visando uma melhor satisfação da população. Em suma, a educação é um fator de extrema importância para o desenvolvimento da sociedade, ao passo que, é através da educação de qualidade que se formam adultos responsáveis e preparados para se colocarem no mercado de trabalho. Por isso, os principais indicadores utilizam as estatísticas desse segmento para mensurar o nível de qualidade de vida e desenvolvimento da cidade.

Gráfico 24 - Conhecimento de oferta de cursos nas IES da cidade de Franca – 2013

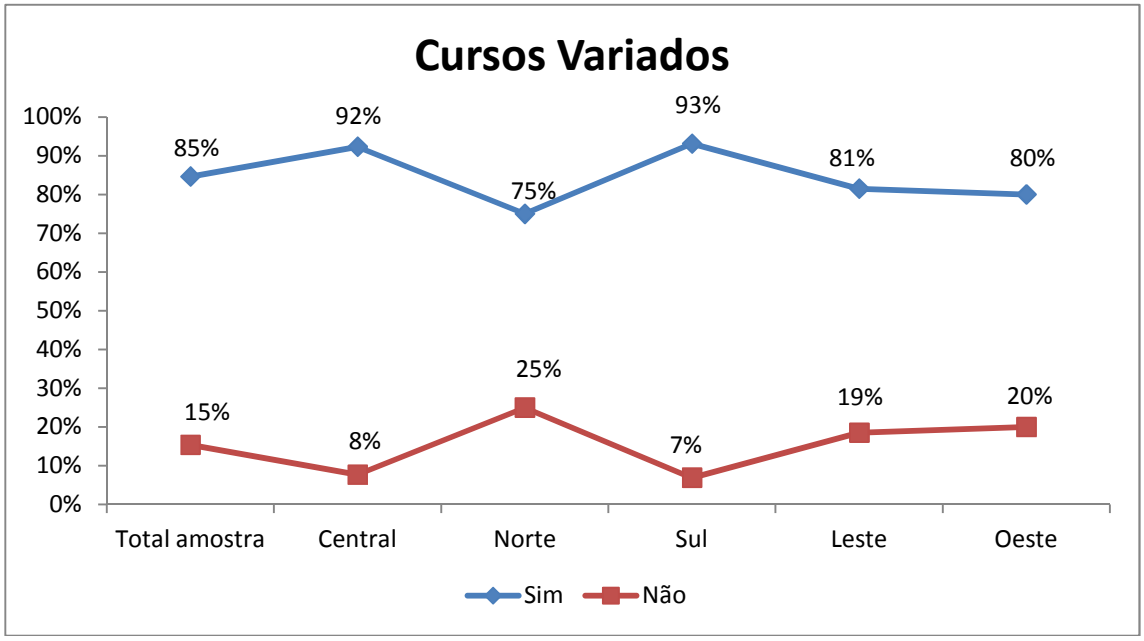

Fonte: Elaboração do autor.

As IES (Instituições de Ensino Superior) têm papel fundamental no desenvolvimento da sociedade, principalmente pelo trabalho desenvolvido, através da pesquisa e estudos. Entretanto, cabe a estas Instituições efetuarem uma aproximação da sociedade e divulgarem seus trabalhos.

Para obter um indicador se a sociedade francana conhece a diversidade de cursos oferecidos pelas IES da cidade, foi aplicada entre os participantes da pesquisa, questão relacionada ao conhecimento da oferta de cursos oferecidos pelas Instituições de Ensino Superior (IES) sediadas no município: As instituições de ensino superior locais oferecem cursos variados de Graduação? As respostas mostram que a maioria da população conhece que as IES oferecem cursos variados.

No entanto, a região Norte, obteve o pior índice, ou seja, os moradores desta região desconhecem que as IES oferecem cursos variados, apontando a necessidade de melhorar a divulgação e interação com a população desta localidade.

Gráfico 25 - Contribuição ao desenvolvimento local pelas IES em % na cidade de Franca - 2013

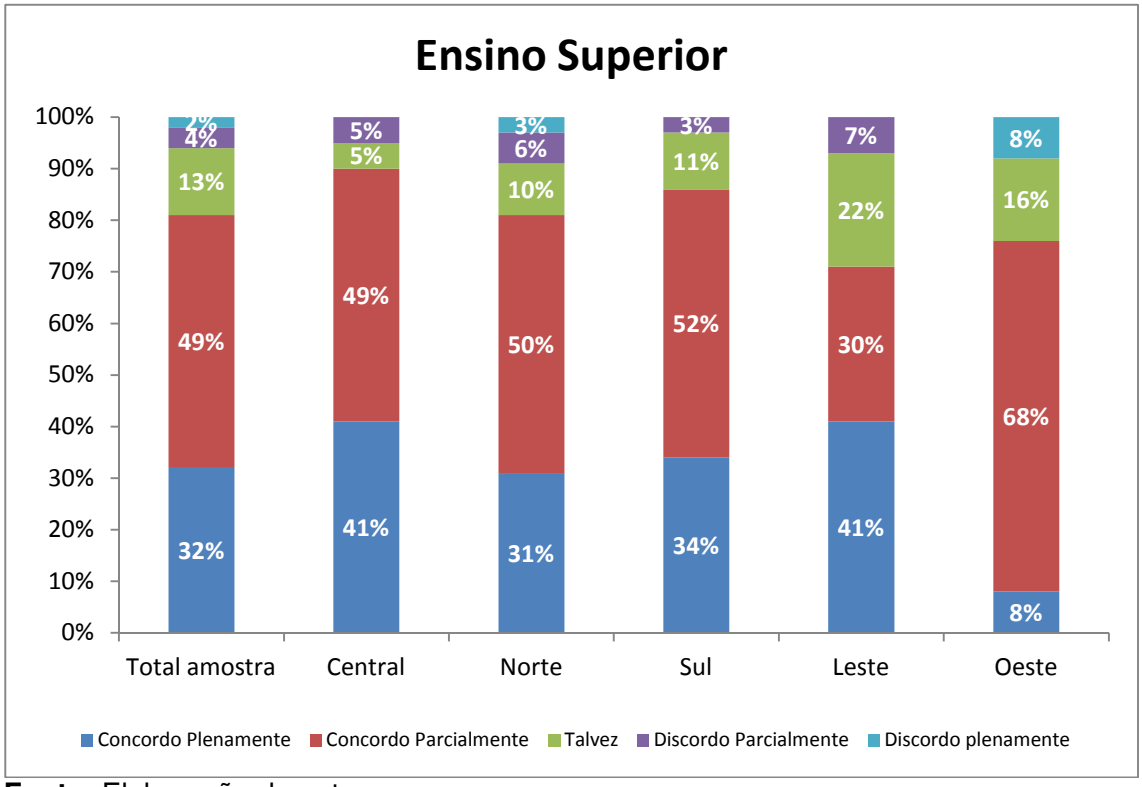

Fonte: Elaboração do autor.

Os respondentes da pesquisa acreditam que as IES da cidade contribuem para o desenvolvimento local, o que pode ser comprovado no gráfico 25, em que 81% das pessoas responderam que concordam plenamente ou parcialmente.

Analisando por região, é possível checar que em todas as regiões o percentual de pessoas que concordam plenamente ou parcialmente que as IES contribuem para o desenvolvimento local foi superior a 71%. Este é um indicador muito importante, que mostra que a sociedade francana acredita no trabalho das IES, que por sua vez, aquecem o comércio e prestação de serviços da cidade, ao passo que atraem alunos de diversas regiões do país, cuja boa parcela, se instala na cidade em média quatro anos, o que contribui com a economia local. Essa aproximação entre teoria e prática é de extrema importância para a promoção do desenvolvimento local.

Gráfico 26 - Contribuição ao desenvolvimento local pelos políticos locais em %

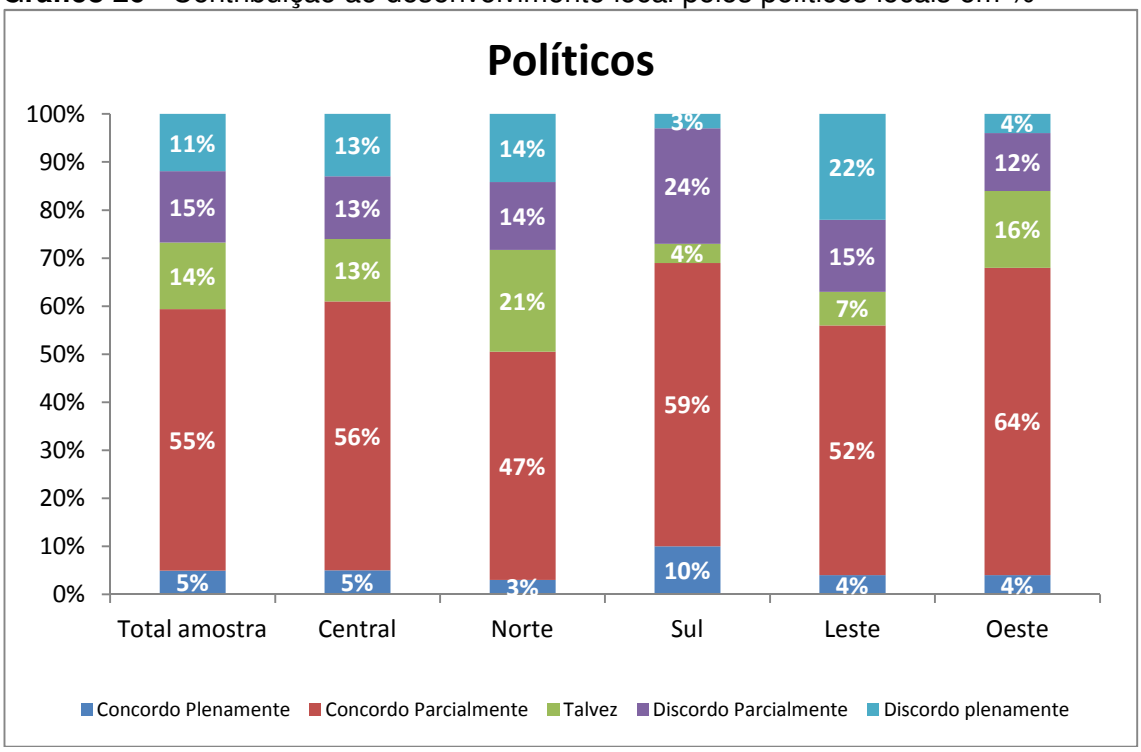

Fonte: Elaboração do autor.

Em relação ao total, o gráfico 26 avalia se as pessoas acreditam que os políticos (prefeito e vereadores) contribuem para o desenvolvimento local. Observou-se que 60% do total das pessoas entrevistadas confirmaram que os políticos locais contribuem para o desenvolvimento plenamente ou parcialmente. Entretanto, 26% da amostra discordam parcialmente ou plenamente, e acreditam que o trabalho do prefeito e vereadores não contribui para o desenvolvimento local.

A região Leste é a que tem o maior índice de insatisfação com 37%, seguida da região Norte com 28% que discordam parcialmente ou plenamente e na contra mão destacam-se a região Sul com 69%, Oeste com 68% e Central com 61% da amostra apresentaram maior participação de pessoas que concordam plenamente ou parcialmente no trabalho dos políticos locais, em relação ao desenvolvimento da cidade, sendo nessas regiões.

Vale ressaltar que a região Norte, foi a localidade com maior percentual de entrevistados (21%) que não se posicionaram em relação à atuação dos políticos em relação ao trabalho efetuado para promoção do desenvolvimento local.

Gráfico 27 - Utilização do transporte coletivo da cidade de Franca em %

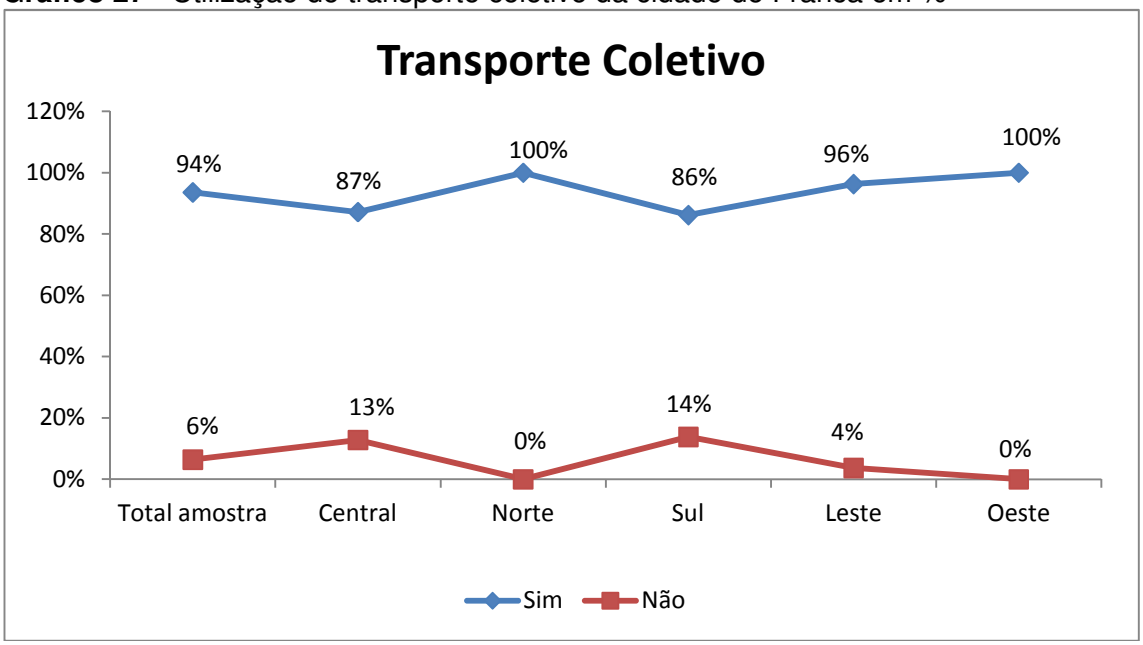

Fonte: Elaboração do autor.

No que se refere à utilização de transporte coletivo público, percebe-se que a maioria dos participantes da pesquisa já utilizou o transporte coletivo, com 94% da amostra.

As regiões Norte e Oeste são as localidades que mais utilizam desse serviço com resposta afirmativa de 100% dos entrevistados. A região Leste também utiliza bastante esse recurso, visto que 96% da amostra confirmaram já terem utilizado transporte coletivo.

Os moradores das regiões Sul e Central são os que menos utilizam o transporte coletivo com 86% e 87%, respectivamente. Esses números podem ser justificados pelo fato da região Sul ter concentração de bairros nobres, onde geralmente, as famílias possuem automóveis e, a região Central, por ter os principais serviços públicos e privados, próximos às residências, principalmente no Centro.

Segundo dados de 2010 do Seade, a cidade de Franca possui 509 ônibus registrados. Se for considerada a população de aproximadamente 319 mil habitantes, obtém-se uma média de 626 habitantes por ônibus. Um ônibus tradicional consegue acomodar em média 60 pessoas em suas poltronas, porém se considerar a média de habitantes por ônibus, faltariam lugares, o que ocasionaria a superlotação.

Esse pode ser um dos motivos da avaliação negativa, quanto à qualidade do transporte público na cidade de Franca, que será abordado no gráfico a seguir:

Gráfico 28 - Avaliação do transporte coletivo da cidade por região em % na cidade de Franca - 2013

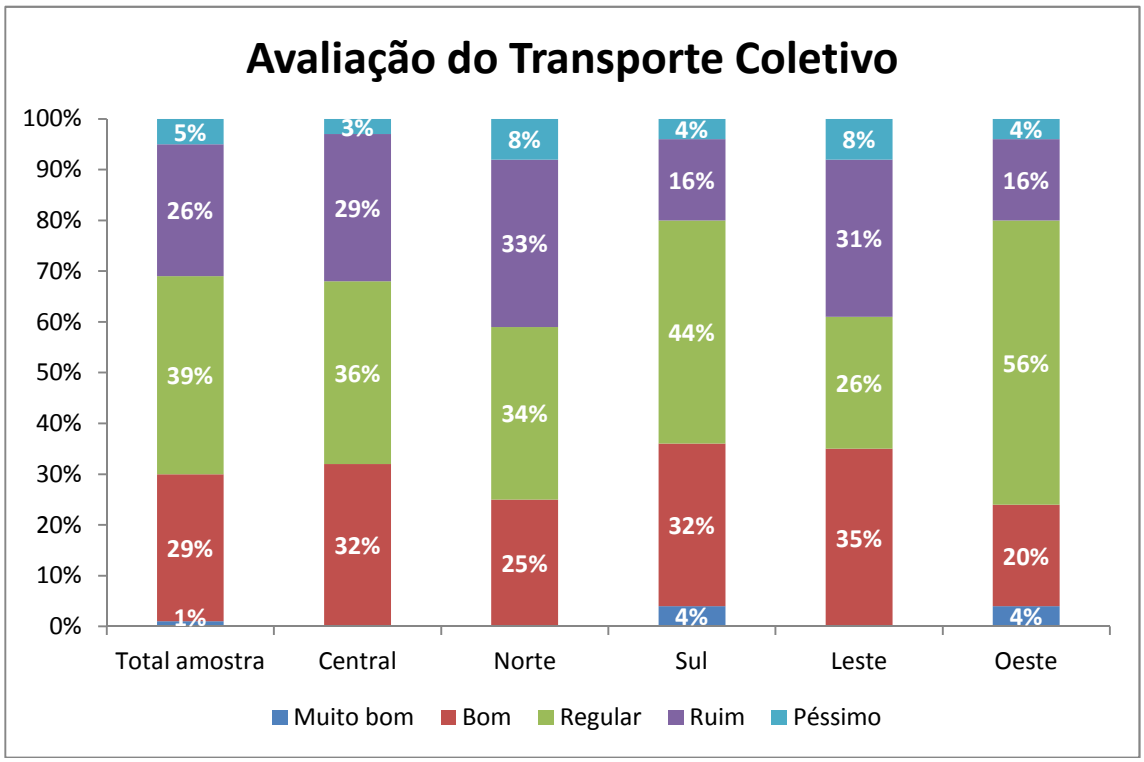

Fonte: Elaboração do autor.

Baseado no resultado do percentual de pessoas que já utilizaram o transporte coletivo, foi possível mensurar a qualidade do serviço oferecido na cidade de Franca.

A avaliação mostrou que 30% da amostra não está satisfeita com o transporte coletivo oferecido em Franca, pois responderam que o serviço é ruim ou péssimo, isto é, sem contar que para o total de respondentes da pesquisa, 69 % avaliaram-no como regular, ruim e péssimo.

Dessa forma, é possível observar que a cidade precisa melhorar a qualidade do serviço de transporte coletivo, pois aproximadamente um terço da população, que utiliza ou já utilizou o transporte coletivo, não gosta da qualidade do serviço, o que reflete diretamente na qualidade de vida dessas pessoas.

Hoje o transporte coletivo é um problema, principalmente nas grandes capitais, em razão das grandes distancias entre moradia e trabalho, as pessoas

ficam horas presas em congestionamentos, devido à má qualidade dos serviços de transporte coletivo.

Em 2013, iniciou-se na cidade de São Paulo e, posteriormente, em outras capitais e cidades do interior do Brasil, grandes manifestações populares. No início a principal reivindicação foi o custo e a qualidade do transporte coletivo. Entretanto, essas manifestações transcenderam a este pedido e atingiram diversas áreas.

Tabela 19 - Utilização dos serviços em 2013 por região em % na cidade de Franca - 2013

Serviço	Total amostra	Central	Norte	Sul	Leste	Oeste
Água	100%	100%	100%	100%	100%	100%
Asfalto	100%	100%	100%	100%	100%	100%
Coleta de Lixo	100%	100%	100%	100%	100%	100%
Energia	100%	100%	100%	100%	100%	100%
Esgoto	100%	100%	100%	100%	100%	100%
Internet	90%	79%	89%	97%	93%	96%
Telefonia fixa	87%	87%	92%	93%	81%	80%

Fonte: Elaboração do autor.

A tabela 19 demonstra os serviços utilizados pela população francana. Pode-se observar que os itens água, asfalto, coleta de lixo, energia elétrica e esgoto estão presentes em 100% das casas dos entrevistados.

No quesito água e esgoto Franca é referência no país como uma das cidades que possuem o melhor saneamento básico.

> O estudo se baseia em dados de 2011 – os mais recentes-- do SNIS (Sistema Nacional de Informações sobre Saneamento Básico), publicado pelo Ministério das Cidades.
> Pelo ranking, na ordem, as dez condições mais adequadas de saneamento básico estão nas cidades de Uberlândia (MG), Jundiaí (SP), Maringá (PR), Limeira (SP), Sorocaba (SP), Franca (SP), São José dos Campos (SP), Santos (SP), Ribeirão Preto (SP) e Curitiba (PR) (GARCIA, J., 2013).

Um dado interessante é o relacionado ao resultado referente à internet. Noventa por cento (90%) da amostra respondeu que possui internet, destacando a região Sul que possui 97% de pessoas com acesso a essa ferramenta em sua casa.

Uma tendência também, apontada na pesquisa foi o percentual de telefonia fixa ser inferior do que o percentual de internet com 87%.

Este dado pode ser resultante do aumento da telefonia móvel, que oferece o serviço com planos populares, promovendo o acesso à grande parte da população, até a menos favorecida.

De acordo com os dados de 2012 da Anatel, o número de celulares no Brasil ultrapassa a casa de 261,8 milhões de linhas habilitadas.

Isso mostra que no Brasil, existem mais celulares do que pessoas.

Segundo Censo de 2010, a cidade de Franca possuía 87.268 domicílios portadores de celulares, contra 54.247 domicílios com telefones fixos, confirmando essa tendência.

Tabela 20 - Serviços da cidade de Franca e do Estado de São Paulo - 1991 - 2010

	Franca	**Estado SP**	**Franca**	**Estado SP**	**Franca**	**Estado SP**
Serviços	1991	1991	2000	2000	2010	2010
Abastecimento de água	99,32	96,39	99,54	97,38	99,76	97,91
Esgoto Sanitário	97,06	80,83	99,03	85,72	99,31	89,75
Coleta de Lixo	98,92	96,15	99,80	98,90	99,96	99,66

Fonte: Fundação Seade. Elaboração do autor.

As respostas dos participantes da pesquisa refletem os dados do Censo de 2010, que apontaram a cidade de Franca com praticamente 100% de acesso a água, esgoto e coleta de lixo.

Os números apresentados da cidade, na tabela 20, são superiores as médias do estado de São Paulo em todos os serviços e nos períodos analisados.

Gráfico 29 - Avaliação dos serviços oferecidos aos domicílios na cidade de Franca – 2013

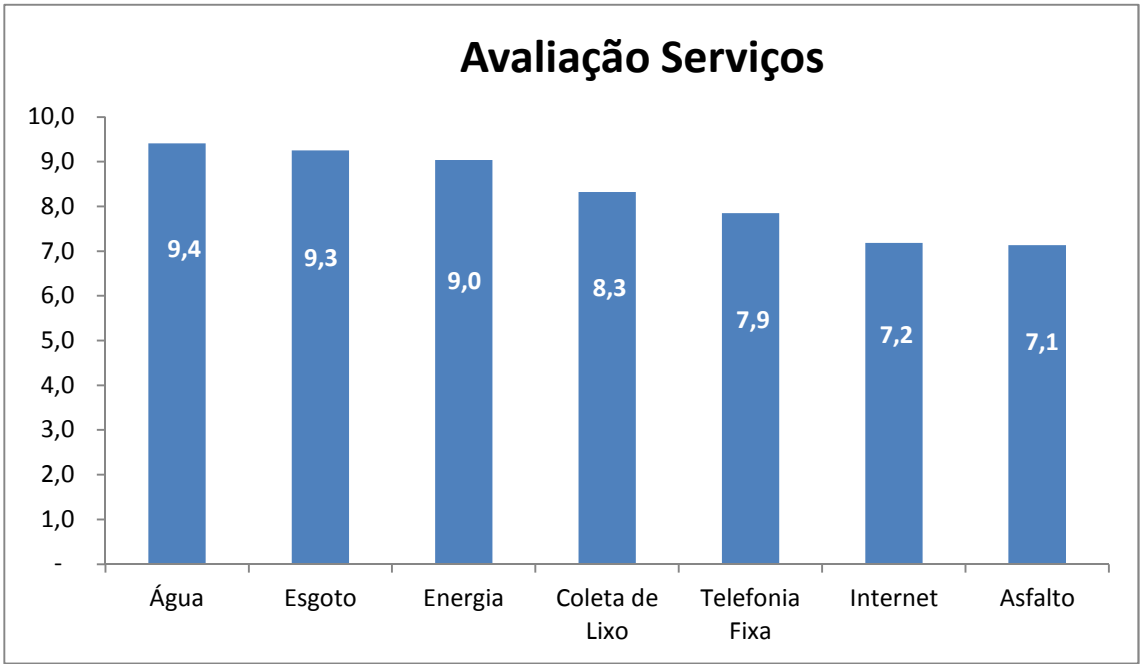

Fonte: Elaboração do autor.

Assim, coube aos usuários avaliarem de 0 a 10 a qualidade dos serviços mencionados.

Água e esgoto receberam as maiores médias com 9,4 e 9,3, o que pode estar relacionado diretamente ao fato da cidade de Franca apresentar excelência nesses serviços, conforme abordado na análise da tabela 20. Energia elétrica com 9,0 e coleta de lixo com 8,3 obtiveram notas consideráveis já o telefonia fixa (7,9), asfalto (7,1) e a internet (7,2), formam os serviços com as menores notas.

Na tabela 21, mostra a avaliação dos serviços por região:

Tabela 21-Avaliação dos serviços oferecidos aos domicílios na cidade de Franca - 2013

Serviços	Total amostra	Central	Norte	Sul	Leste	Oeste
Água	9,4	9,5	9,4	9,6	9,1	9,4
Esgoto	9,3	9,5	8,8	9,4	9,1	9,4
Energia	9,0	9,3	9,0	9,3	8,3	9,1
Coleta de Lixo	8,3	8,8	8,3	8,4	7,6	8,4
Telefonia Fixa	7,9	8,5	7,7	7,9	7,2	7,8
Internet	7,2	7,3	6,8	7,2	7,0	7,7
Asfalto	7,1	7,4	6,0	7,8	7,0	7,7

Fonte: Elaboração do autor.

Através da análise da tabela 21 é possível verificar que a região Central e a região Sul obtiveram médias iguais ou superiores à média da cidade de

Franca. A zona Oeste também teve notas iguais ou superiores à média geral, onde quase todos os quesitos avaliados, exceto telefonia fixa (7,8), obtiveram notas iguais ou superiores a média geral.

A região Norte, obteve notas iguais ou superiores à média geral nos serviços: água (9,4), energia (9,0), coleta de lixo (8,3), entretanto os serviços de esgoto (8,8), telefonia fixa (7,7), internet (6,8) e asfalto (6,0) apresentaram notas inferiores à média da cidade.

A maior distorção ocorreu na região Leste, onde todos os serviços avaliados apresentaram média inferior à média geral.

Tabela 22 - Serviços oferecidos próximo às residências na cidade de Franca - 2013

Serviço	Total amostra	Central	Norte	Sul	Leste	Oeste
Transporte coletivo	94%	95%	94%	93%	93%	96%
Escola	92%	90%	100%	90%	93%	88%
UBS	62%	56%	78%	52%	81%	40%
Parque	62%	74%	50%	52%	74%	56%
Creche	55%	31%	83%	59%	67%	36%
Casa lotérica	49%	74%	67%	7%	59%	24%
Ronda Policial	46%	49%	36%	52%	59%	32%
Quadra de esporte	46%	51%	61%	45%	48%	12%
Ronda escolar	42%	41%	56%	31%	48%	28%
Agencia bancária	41%	67%	53%	7%	41%	24%
Área de lazer	38%	46%	22%	38%	44%	40%
Transporte escolar	33%	26%	50%	24%	41%	20%
Delegacia	32%	41%	64%	34%	0%	4%
Biblioteca	13%	26%	14%	7%	4%	8%

Fonte: Elaboração do autor.

Na pesquisa, os entrevistados foram questionados sobre quais tipos de serviços eram oferecidos perto de suas casas. De uma forma geral, os itens transporte coletivo (94%) e escolas (92%), abrangeram quase todas as regiões da cidade.

Itens que são fundamentais para o desenvolvimento das regiões como cultura e segurança foram os destaques negativos da pesquisa, pois apenas 32% da amostra possuem delegacia de policia próximo às suas casas. Já em relação à biblioteca, apenas 13% dos entrevistados têm o privilégio de ter acesso a este recurso nas proximidades de suas casas

Ao efetuar uma análise mais detalhada, é possível verificar que as regiões apresentaram alguns indicadores inferiores à média da cidade. Na região Central, dos 12 serviços avaliados, 5 deles (escola (90%), UBS (56%), creche (31%), ronda escolar (41%) e transporte escolar (26%) apresentaram média inferior à média geral. Na região Norte, os itens parque (50%), ronda policial (36%) e área de lazer (22%), também apresentaram resultados inferiores à média da cidade. Não diferente, a zona Leste, também apresentou indicadores inferiores à média geral, sendo os serviços de transporte coletivo com 93%, biblioteca com 4%, e o mais surpreendente, delegacia de policia com 0% de existência deste recurso na proximidade das casas dos entrevistados desta região.

A região Sul só apresentou média igual ou superior a média geral nos quesitos creche com 59%, ronda policial com 52%, área de lazer com 38% e delegacia de policial com 34%. Os demais serviços ficaram abaixo da média, evidenciando que esta localidade ainda carece de investimentos e ampliação de alguns serviços.

Na região Oeste, a discrepância ainda é maior, pois dos 12 serviços avaliados apenas 2 (transporte coletivo com 96% e área de lazer com 40%) ficaram iguais ou superaram a média.

Essa tabela apresenta dados de extrema importância, pois pode auxiliar os setores públicos e privados para instalações e investimentos em serviços, que algumas regiões da cidade ainda não possuem em áreas como o transito, visto que alguns serviços são centralizados e fazem com que as pessoas tenham que se deslocar de suas casas, geralmente para a região Central, para poder utilizar desses benefícios.

Embora de forma não muito regular, constata-se um desbalanceamento espacial/regional em relação a estes serviços.

Gráfico 30 - Oportunidades de emprego por região em % na cidade de Franca - 2013

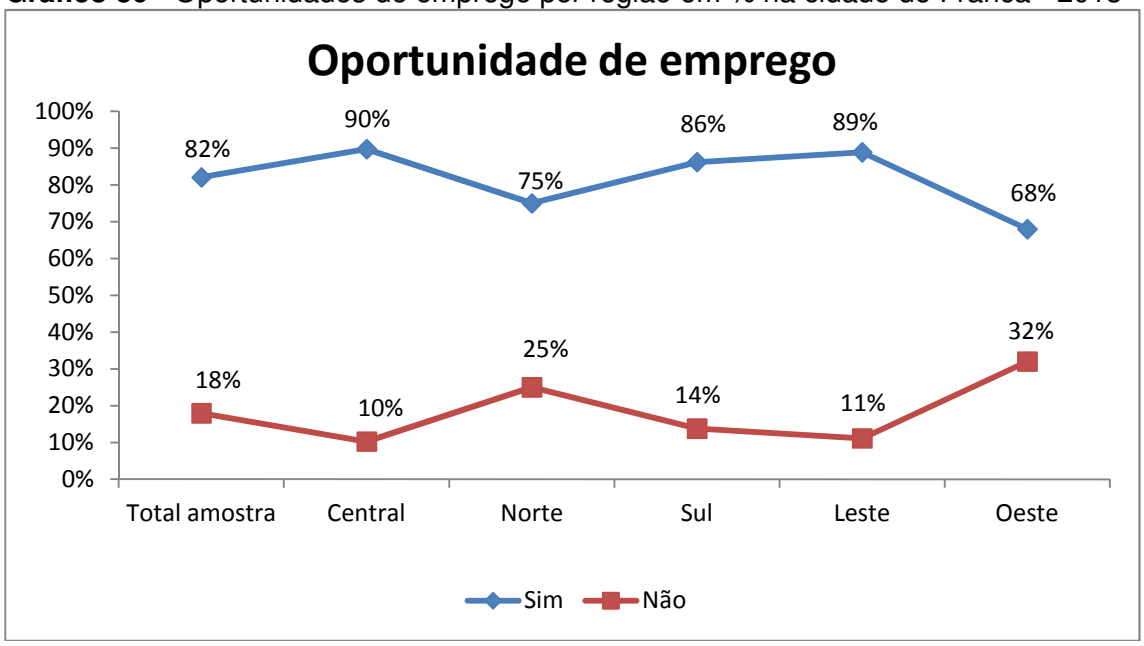

Fonte: Elaboração do autor.

Os participantes da pesquisa afirmaram, em sua maioria (82%), que a cidade de Franca oferece oportunidades de emprego. A região Central apresentou o maior percentual de respostas afirmativas, onde 90% da amostra total acredita que a cidade possui condições de oferecer oportunidades de empregos à população, seguida pela região Leste com 89%, região Sul com 86% e região Norte 75%, ao passo que a região Oeste aprestou o menor percentual com 68%. Diante desses dados, pode verificar que a maioria da amostra está satisfeita com a empregabilidade da cidade.

Nos últimos anos, a cidade de Franca vem se destacando pelo nível de empregabilidade. Oliveira (2013) destaca esse crescimento utilizando dados do CAGED - Dados do Cadastro Geral de Empregados e Desempregados, que mostraram que, excluindo a capital paulista, a cidade de Franca foi a que mais gerou trabalho no acumulado de janeiro a abril de 2013.

No entanto, o grande problema da cidade é a remuneração do trabalho, pois, em comparação com outros municípios de portes semelhantes como a cidade de Bauru – SP, Franca leva desvantagem nesse quesito, ou seja, apesar de oferecer oportunidades de trabalho segundo dados do CAGED 2012 a cidade apresentou um saldo positivo de 4.975 empregos, ficando a frente de capitais como Florianópolis-SC e Vitória-ES e cidades importantes como Santos, o rendimento médio do trabalho é baixo. Se for comparado o rendimento médio do total dos empregos

formais de 2011 segundo a Fundação Seade a cidade de Franca apresentou rendimento de R$ 1.364,75, contra R$ 1.739,08, ou seja, o rendimento médio de Bauru é 27% superior ao de Franca.

Gráfico 31 - Avaliação do mercado de trabalho em Franca por região em % - 2013

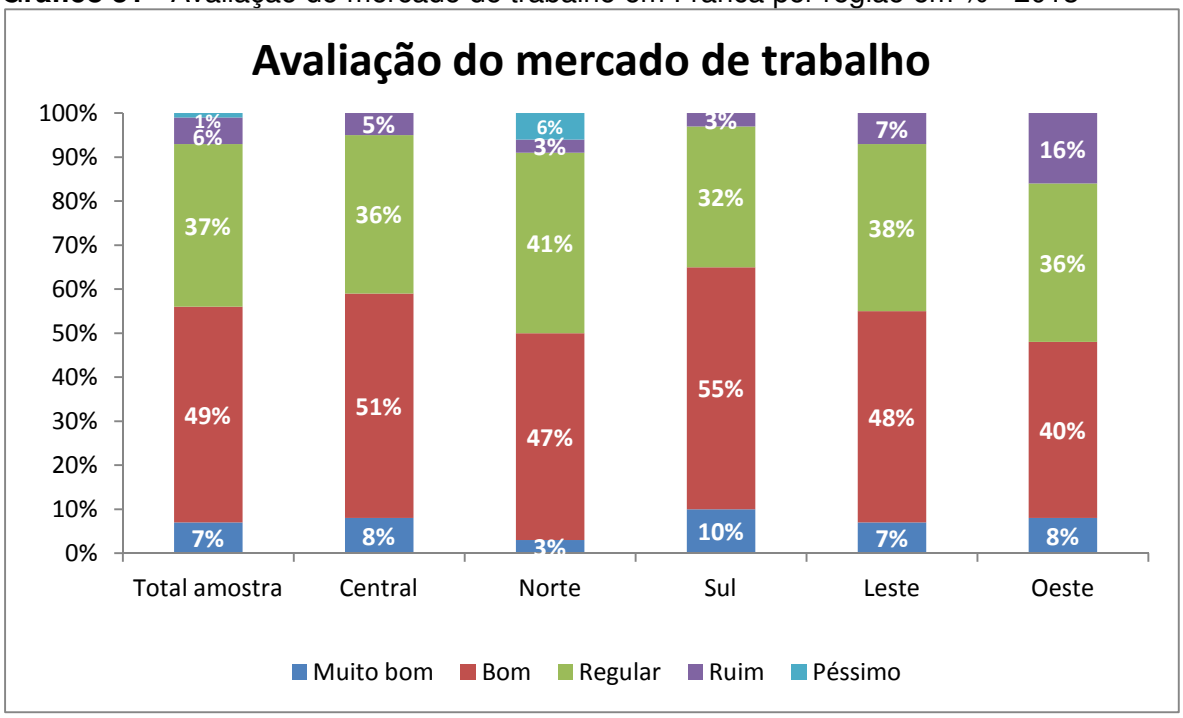

Fonte: Elaboração do autor.

Esta seção analisa a avaliação do mercado de trabalho por região. Da amostra total, pode-se observar que 56% da população avaliou como muito bom ou bom o mercado de trabalho e somente 7% entendem que o mercado de trabalho de Franca é ruim ou péssimo.

A região que melhor avaliou o mercado de trabalho foi a Sul com 65% do total da amostra, respondendo entre muito bom e bom, ao passo que a região Oeste foi a que teve o maior percentual de ruim ou péssimo, com 16%. Vale destacar a região Norte que teve o maior índice de péssimo com 6%

Acredita-se que o percentual de muito bom ou bom, poderia ter sido superior ao apurado na pesquisa (56%), uma vez que a avaliação do mercado de trabalho pode ter sido prejudicada pelo fator remuneração média, que por sua vez é considerado baixo em comparação com outros municípios de porte semelhante, conforme análise do gráfico anterior.

Gráfico 32 - Meio de transporte utilizado para deslocamento ao trabalho na cidade de Franca por região em % - 2013

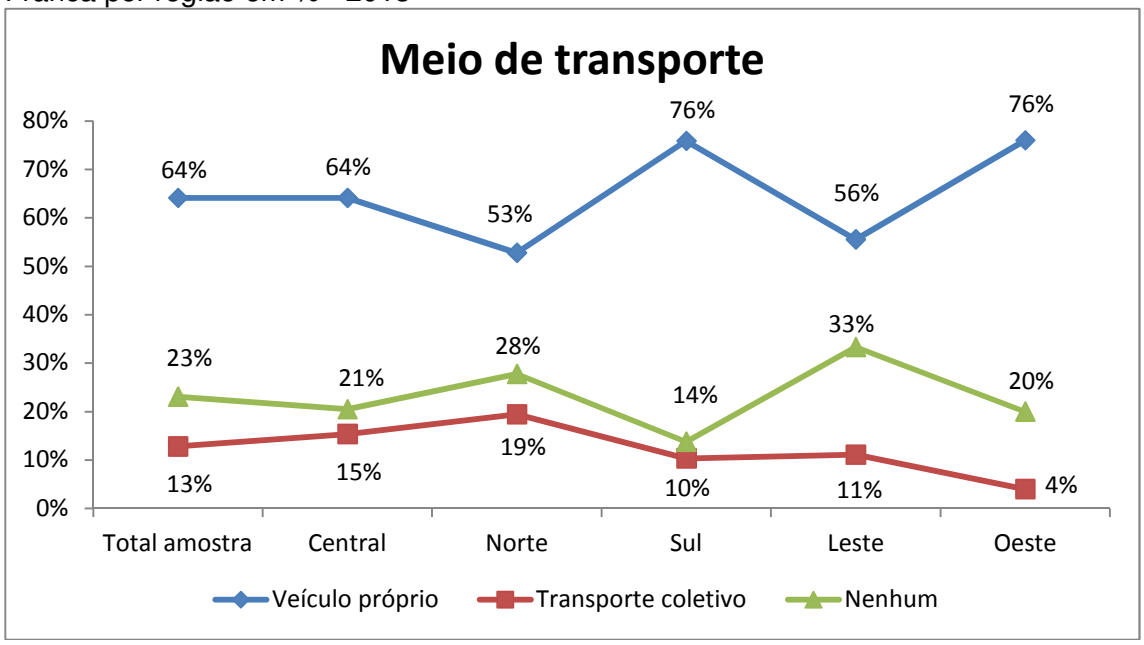

Fonte: Elaboração do autor.

Foi perguntado na questão “23) Qual meio de transporte você utiliza para se deslocar para o trabalho?”. Veículo próprio mostrou-se como o meio de transporte mais utilizado por 64% da amostra.

Essas informações podem ser corroboradas com os dados de 2012 da Fundação Seade os quais demonstraram que a cidade de Franca tem aproximadamente 208 mil veículos. Se for efetuada uma divisão entre população total e quantidade de veículos, tem se aproximadamente 1,6 habitantes por veículo. Se considerar a população acima de 18 anos a média seria 1,3 habitantes por veículo. Essas informações foram apresentadas no capitulo de 1.3 que aborda a história e os principais dados socioeconômicos da cidade Franca.

Pode-se destacar as regiões Sul e Oeste como as que mais utilizam veículos próprios para se descolar até o trabalho, ambas apresentando 76% de utilização e a região Norte a que menos utiliza veículo próprio com 53%.

O transporte coletivo é utilizado por 13% da amostra para se deslocar para o trabalho, sendo a região Norte a que mais se utiliza, com 19%, e a que menos utiliza é a região Oeste, com 4%.

O gráfico 32 ainda demonstra que 23% da população entrevistada não utiliza nenhum meio de transporte para se descolar ao trabalho.

Gráfico 33 - Tempo de deslocamento residência-trabalho em média com veículo próprio na cidade de Franca, em 2013, por região em %

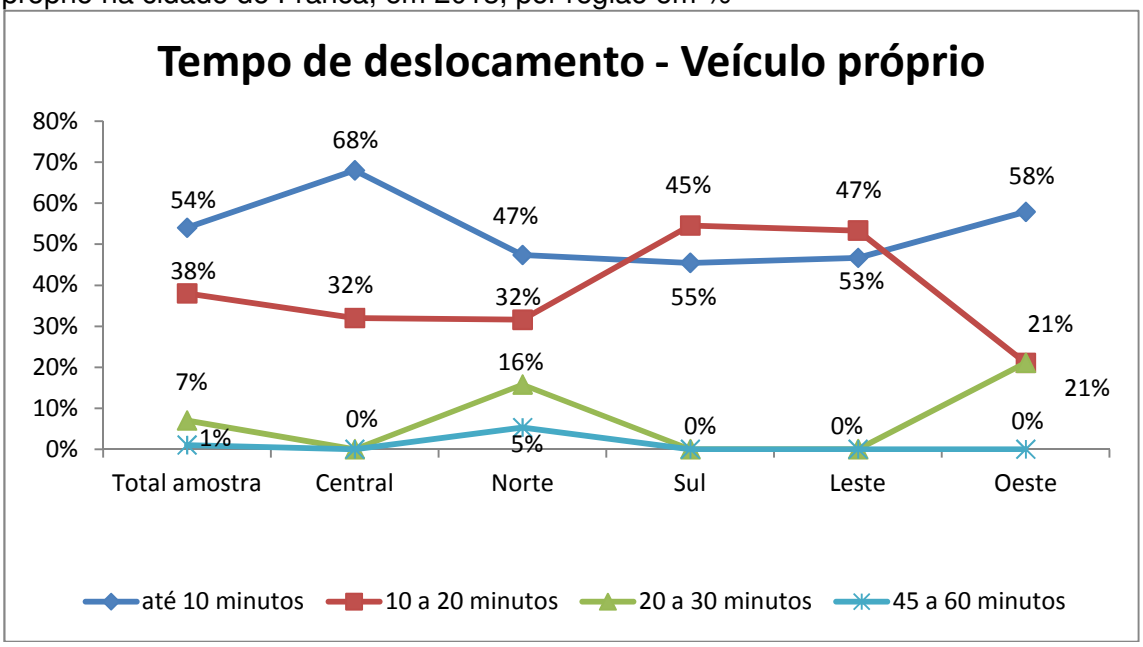

Fonte: Elaboração do autor.

Foi perguntado aos entrevistados quanto tempo em média é gasto para se deslocar da residência ao trabalho. As pessoas que gastam até 20 minutos para se descolarem para o trabalho representaram a soma de 92%.

O gráfico 33 demonstra que 7% da população gasta 20 a 30 minutos para se descolar ao trabalho, destacando a regiões Norte (16%) e a região Oeste (21%) são as localidades que ficaram acima da média amostral.

A região Norte também é a única região que têm pessoas que responderam que gastam de 45 a 60 minutos com 5% na amostra.

No entanto, vale observar que em termos totais, 45% dos respondentes gastam em média de 10 a 30 minutos de deslocamento da residência ao trabalho.

Gráfico 34 - Tempo de deslocamento residência-trabalho em média com transporte coletivo na cidade de Franca por região em % - 2013

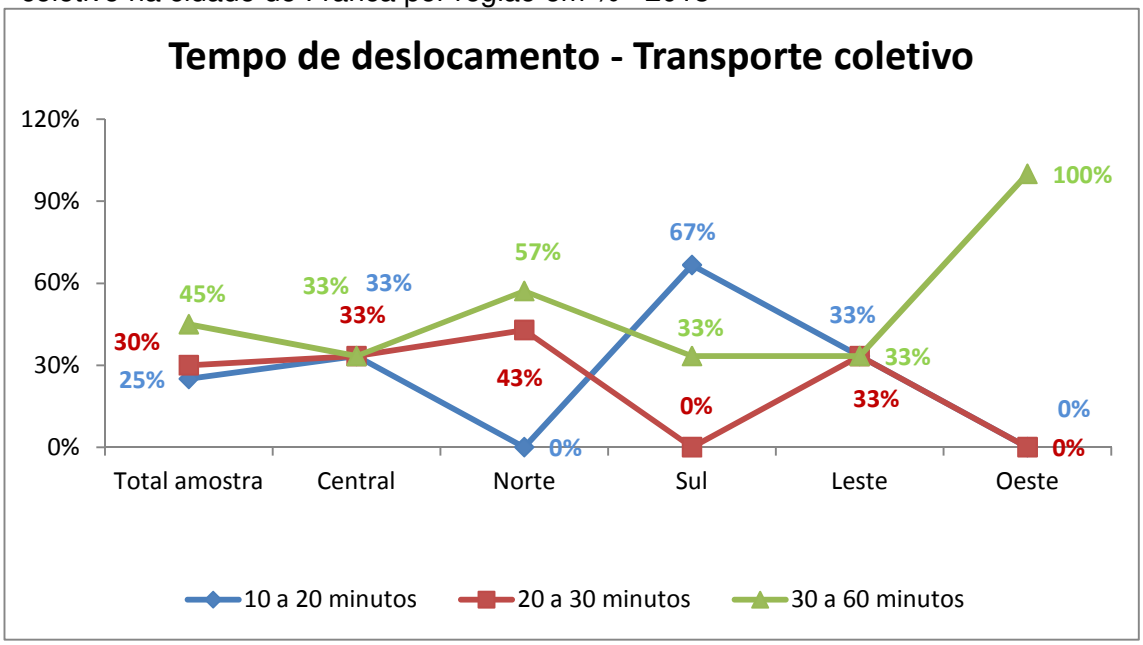

Fonte: Elaboração do autor.

Diferentemente daqueles que utilizam veículo próprio para se deslocarem de suas residências ao trabalho, o tempo de deslocamento residência-trabalho para os respondentes usuários de transporte coletivo retrata outra realidade.

Quarenta e cinco por cento (45%) das pessoas que dependem desse meio de transporte, gastam em média de 30 a 60 minutos, outros 30% gastam de 20 a 30 minutos. Apenas 25% ou ¼ gastam 10 a 20 minutos.

A região Oeste (100%) tem a maior concentração de pessoas que gasta de 30 a 60 minutos, a região Norte, (43%) tem o maior percentual de pessoas que gasta de 20 a 30 minutos; já a região Sul (67%), tem a maior concentração de pessoas que gastam 10 a 20 minutos. Um dado interessante é que a região Central e a região Leste apresentaram um equilíbrio 33% em cada faixa de tempo.

Gráfico 35 - Avaliação do tempo de deslocamento residência-trabalho com veículo próprio na cidade de Franca por região em % - 2013

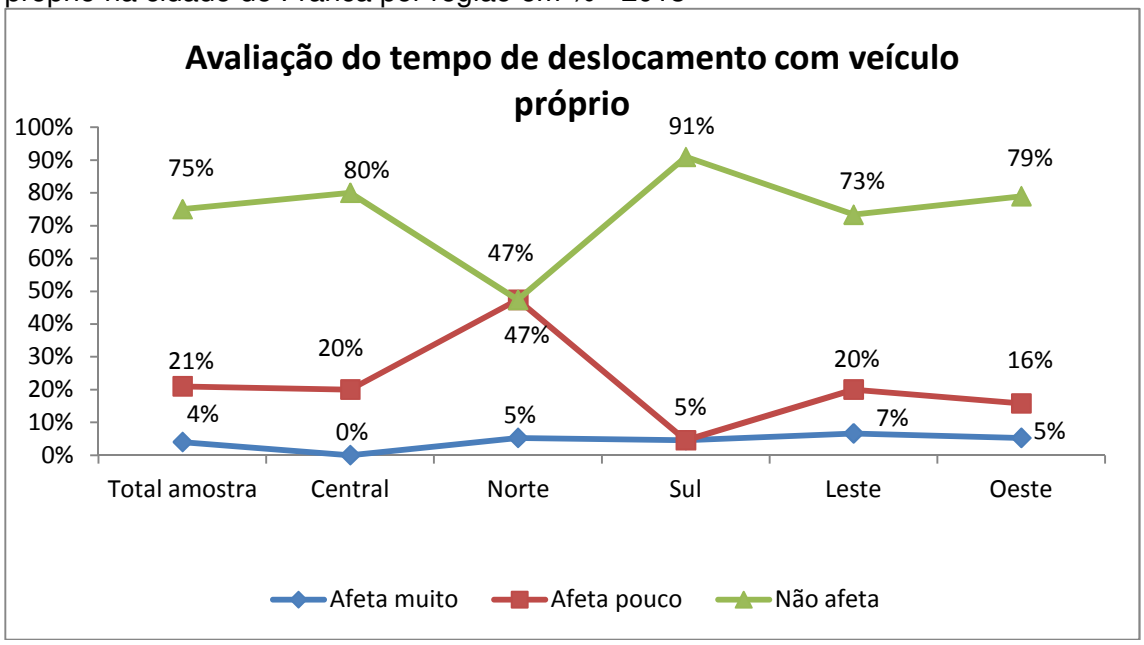

Fonte: Elaboração do autor.

Essa seção avaliou como o tempo gasto da residência ao trabalho afeta a qualidade de vida das pessoas. As informações desse gráfico são baseadas na opinião das pessoas que declararam utilizar veículo próprio para se descolar ao trabalho.

Pode-se verificar pela amostra que 75% da população acredita que o tempo necessário para o deslocamento da residência ao trabalho não afeta a qualidade de vida, 21% acredita que afeta pouco e, somente 4% acredita que afeta muito.

A região Sul é a que tem o maior índice de pessoas com 91%, que acreditam o que o tempo percorrido para o trabalho não afeta a sua qualidade de vida, seguida das regiões Central com 80% e Oeste com 79%. Já a região Norte é a que possui menor indicador com 47%.

Porém, a região Leste com 7% é a que tem o maior percentual de entrevistados que consideram que o tempo utilizado no deslocamento residência-trabalho afeta muito a qualidade de vida.

Gráfico 36 - Avaliação do tempo de deslocamento residência-trabalho com transporte coletivo na cidade de Franca por região em % - 2013

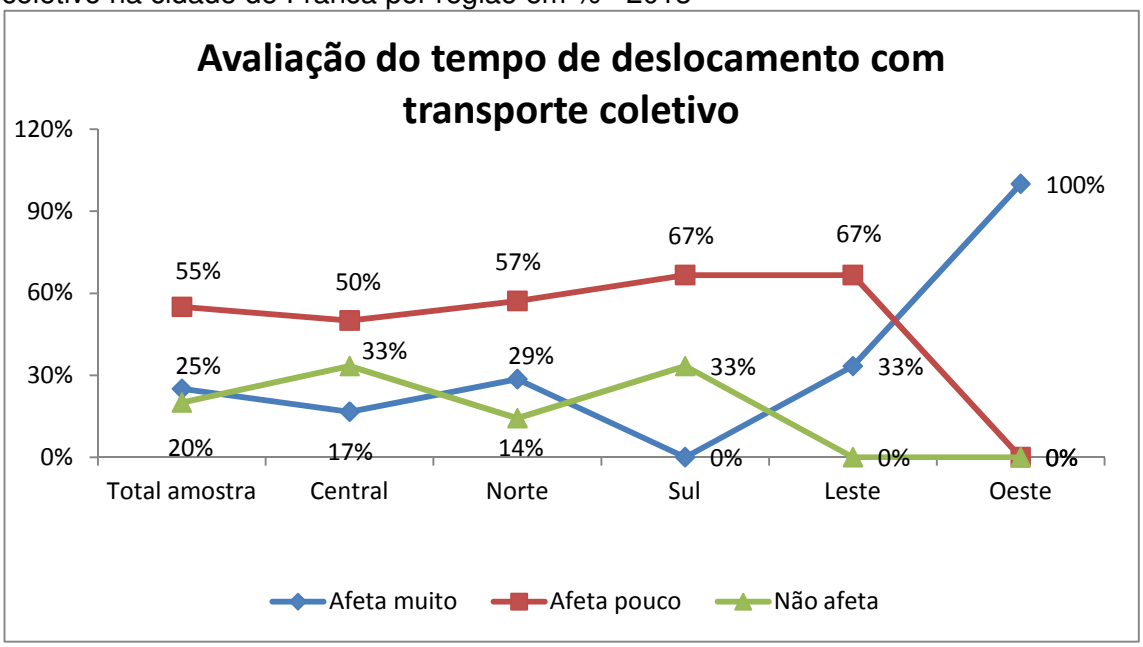

Fonte: Elaboração do autor.

Essa seção avaliou como o tempo gasto da residência ao trabalho afeta a qualidade de vida das pessoas que utilizam transporte coletivo.

Pode-se verificar pela pesquisa que 80% dos respondentes acreditam que o tempo de deslocamento residência-trabalho, utilizando o transporte coletivo, afeta de alguma forma a sua qualidade de vida.

Baseado na opinião dos entrevistados apurou-se que 100% dos participantes da pesquisa das regiões Leste e Oeste acreditam que o tempo de deslocamento residência-trabalho utilizando transporte coletivo afeta, de alguma forma, a sua qualidade de vida seguida pela região Norte com 86% e regiões Central e Sul com 67%.

Contudo, convém considerar que se trata de uma pequena amostra participante da pesquisa e que uma pesquisa mais ampla deve levar em conta a distribuição da população total do município entre as suas 5 regiões.

Gráfico 37 - Avaliação do trânsito local da cidade de Franca por região em % - 2013

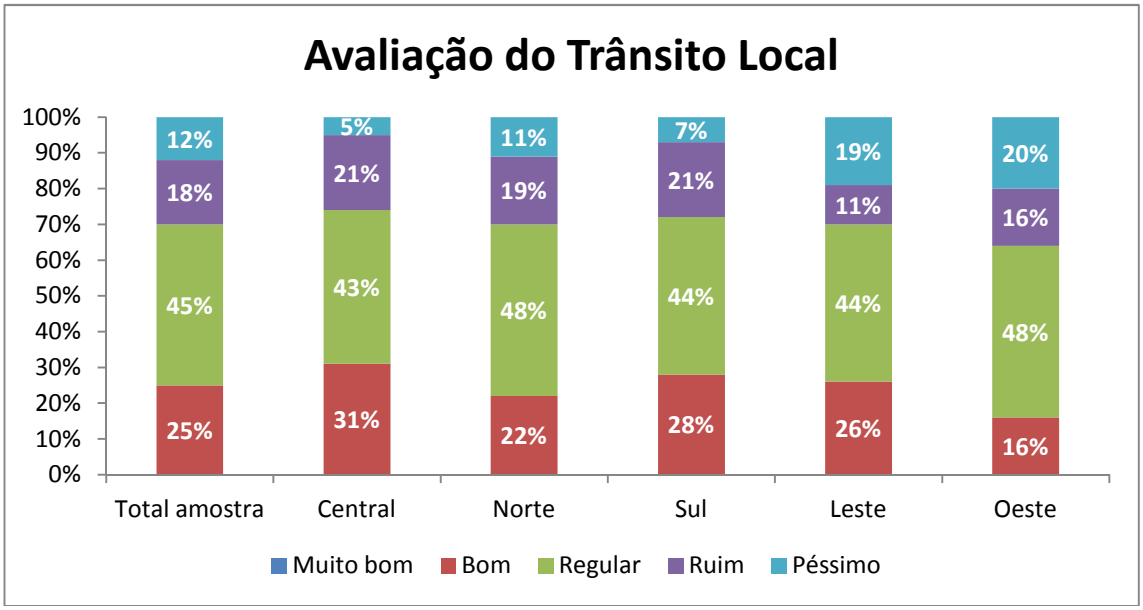

Fonte: Elaboração do autor.

Na pergunta 26, foi solicitada ao entrevistado a avaliação do trânsito local. Trinta por cento (30%) respondeu que o trânsito local é ruim ou péssimo, 45% acredita que o trânsito é regular e 25% o considera bom.

A melhor avaliação foi resultado dos respondentes da região Central sendo que 31% ressaltou que o trânsito local é bom, seguida pela região Sul com 28%. A região Oeste teve a pior avaliação com 36% de ruim e péssimo, seguida pelas zonas Norte e Leste com 30%.

Entretanto, vale ressaltar que 75% do total da amostra ou ¾ considerou o trânsito local regular, ruim ou péssimo.

Se a análise for efetuada por região, encontra-se a seguinte situação: Central com 69%, Norte com 78%, Sul com 72%, Leste com 74% e Oeste com 84% de participantes da pesquisa que acreditam que o trânsito local é regular, ruim ou péssimo.

Pode-se corroborar esse resultado com a taxa de mortalidade por acidentes de transportes terrestres de 2011. Segundo a Fundação Seade a taxa da cidade de Franca é de 29,92 mortes para cada cem mil habitantes, superior a média do estado de São Paulo que é de 19,16 mortes para cada cem mil habitantes e inclusive da cidade de São Paulo que é de 12,74.

Gráfico 38 - Avaliação da segurança pública da cidade de Franca por região em % - 2013

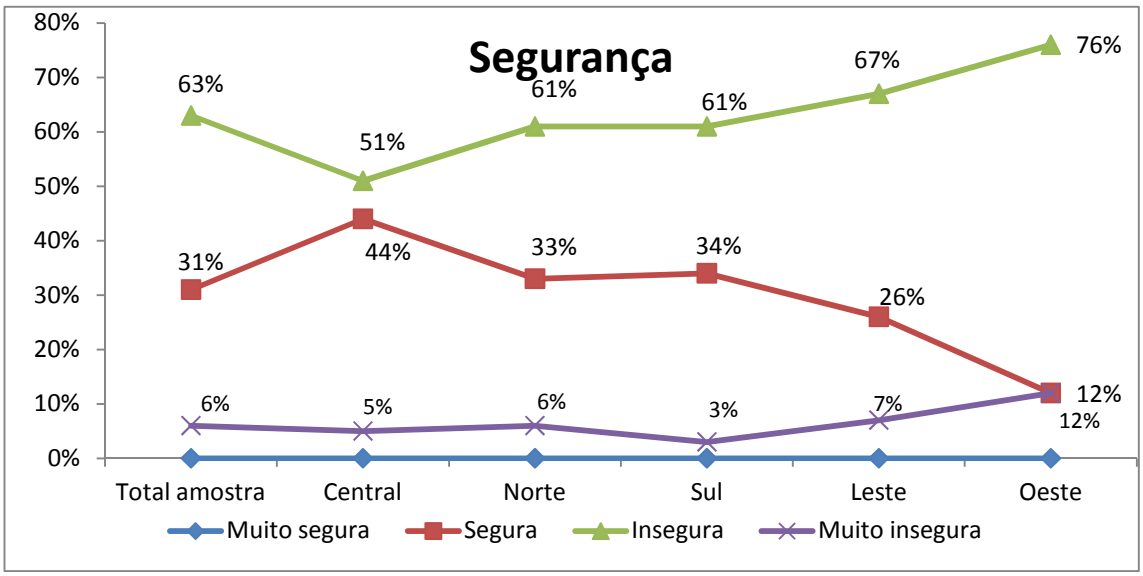

Fonte: Elaboração do autor.

Com relação à segurança pública, é possível verificar que os representantes da amostra não se sentem seguros, pois 63% acreditam que Franca é insegura e 6% relatam que é muito insegura. Esta representatividade é bem expressiva, pois mais de ⅔ ou 2 de 3 pessoas da amostra não se sentem seguras na cidade.

A região Oeste foi a que sente mais insegura, com 88% de pessoas respondendo entre insegura ou muito insegura. Pode-se corroborar com a tabela 9, onde essa região apontou que apenas 4% dos entrevistados possui delegacia de polícia próxima a sua casa, 32% possui ronda policial e 28% tem ronda escolar. Estes dados correspondem aos piores indicadores em comparação com outras regiões da cidade.

A região Central é a que se sente mais segura, mostrando através da pesquisa que 44% da amostra da região, respondera que a cidade é segura. Se utilizar o mesmo comparativo, pode-se verificar que 41% dos entrevistados possui delegacia de polícia próxima a sua casa. Este número é 10 vezes maior que o apresentado pela região Oeste.

Quase metade dos participantes da pesquisa (49%) respondeu que a ronda policial passa próximo a sua casa. Isso representa 17% a mais que a região Oeste, onde os moradores responderam que apenas 32% recebem esse serviço.

Para o quesito ronda escolar, a região Central também mostra indicadores melhores com 41% contra 28% apresentados pela região Oeste.

Gráfico 39 - Avaliação dos eventos culturais na cidade de Franca por região em % - 2013

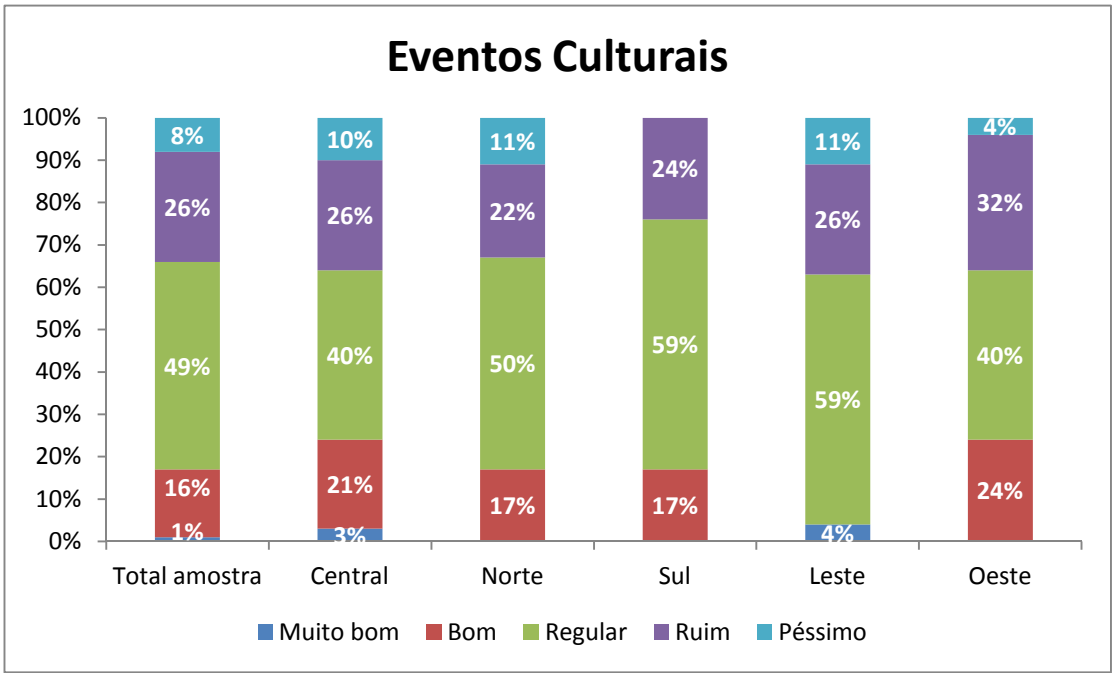

Fonte: Elaboração do autor.

Em relação aos eventos culturais, os representantes da amostra acreditam que são regulares na cidade com 49%. Entretanto, 34% acham que eles precisam ser aprimorados, pois, responderam que os serviços são ruins ou péssimos, ao passo que apenas 17% acham que são muito bons ou bons.

A amostra representante da região Oeste mostrou que 24% da população acredita que os eventos são bons, este foi o melhor índice das regiões e também foi superior ao total da amostra e com 37% de ruim ou péssimo a região Leste foi a que apontou o pior percentual.

Entretanto, pode-se notar que todas as regiões tiveram índices iguais ou superior a 24%, evidenciando que o município necessita de aprimoramento e investimentos relacionados a este quesito, em toda a cidade

Da mesma forma que se solicitou aos sujeitos pesquisados/ respondentes que avaliassem os eventos culturais promovidos no município, foi-lhes também incitado que apreciassem a qualidade de vários serviços oferecidos na cidade, tais como, saúde pública, lazer, segurança pública, trânsito entre outros.

Gráfico 40 - Avaliação de 0 a 10 dos serviços oferecidos na cidade de Franca – 2013

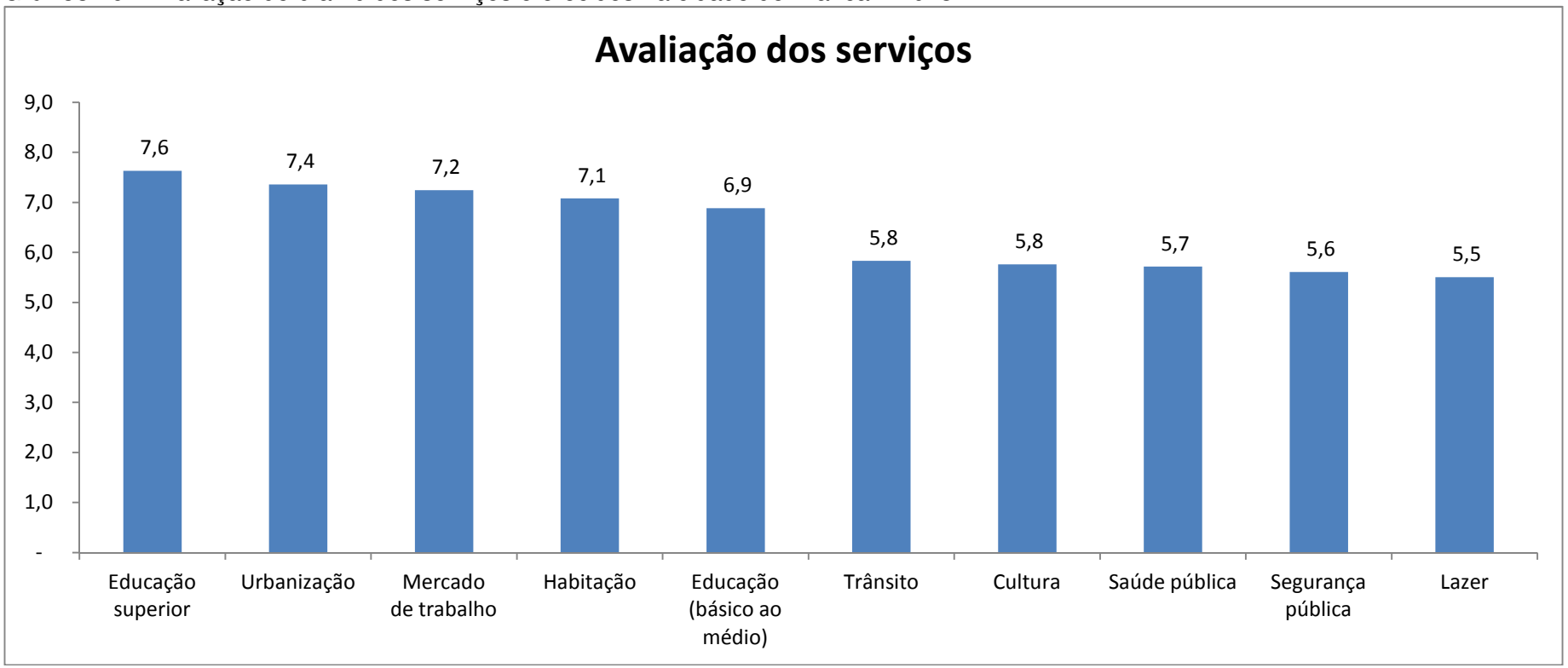

Fonte: Elaboração do autor.

Na pesquisa, foi solicitada aos entrevistados a atribuição de nota de 0 a 10 em relação a diversos serviços oferecidos na cidade de Franca.

Os serviços de educação de nível superior (7,6), urbanização (7,4), mercado de trabalho (7,2), habitação (7,1) e educação (básico ao médio) (6,9) foram os serviços que obtiveram as maiores notas. Trânsito (5,8), cultura (5,8) saúde pública (5,7), segurança (5,6) e lazer (5,5) foram os quesitos que obtiveram menor nota sobre a visão dos participantes da amostra.

Tabela 23–Município de Franca segundo os serviços oferecidos por região da cidade – 2013

Total	Total amostra	Central	Norte	Sul	Leste	Oeste
Educação superior	7,6	8,1	7,2	7,4	7,8	7,5
Urbanização	7,4	7,8	7,2	7,2	7,1	7,4
Mercado de trabalho	7,2	7,4	7,1	7,6	7,1	7,0
Habitação	7,1	7,3	6,7	7,3	7,1	7,0
Educação (básico ao médio)	6,9	6,8	7,2	6,8	6,8	6,7
Trânsito	5,8	6,3	5,4	6,2	5,5	5,7
Cultura	5,8	5,9	5,5	5,9	5,4	5,9
Saúde pública	5,7	5,6	5,5	6,4	5,6	5,5
Segurança pública	5,6	5,9	5,1	6,4	5,6	5,0
Lazer	5,5	5,9	4,5	5,9	5,3	6,0

Fonte: Elaboração do autor.

A tabela 23 mostra a atribuição dos resultados obtidos por região.

Ao efetuar a análise por região observa-se que: a região Central apresentou pontuação superior à média da cidade em quase todas as categorias pesquisadas, exceto Educação (básica ao médio) com média de 6,8 e saúde pública com 5,6. A região Sul também obteve a maioria das suas médias desses serviços igual ou superior a media da cidade, com exceção da educação superior (7,4), urbanização (7,2) e educação (básico ao médio) (6,8). Em contrapartida a região Norte só teve médias superiores às médias da cidade no serviço de educação (básico ao médio) com 7,2 frente à média do município que foi de 6,8. A região Leste, por exemplo, somente obteve indicadores iguais ou superiores as médias da cidade em 3 categorias de serviços, a educação superior com 7,8, habitação com 7,1 e segurança pública com 5,6. Já a região Oeste apresentou média superior ou

igual a media da cidade nos quesitos urbanização com 7,4, cultura com 5,9 e lazer com 6,0.

Já região Oeste apresentou resultado semelhante a região Leste, onde apenas 3 instituições tiveram média igual ou superior a média da cidade, são elas: Urbanização (7,4), Cultura (5,9) e Lazer (6,0).

As informações da tabela 23 podem ser consideradas um direcionador para investimentos públicos e privados, no intuito de aprimorar os serviços oferecidos. Dessa forma, pode-se evitar desperdício de recursos, buscando atender o que a sociedade julga necessário para melhorar a sua qualidade de vida.

Considerando a importância do papel desempenhado pelas instituições, tanto de natureza pública, como de natureza privada na promoção do desenvolvimento local, submete-se os sujeitos respondentes da pesquisa a avaliarem sua satisfação e sua confiança em relação às principais instituições da cidade.

Gráfico 41- Avaliação de 0 a 10 da satisfação e confiança das instituições da cidade de Franca em 2013

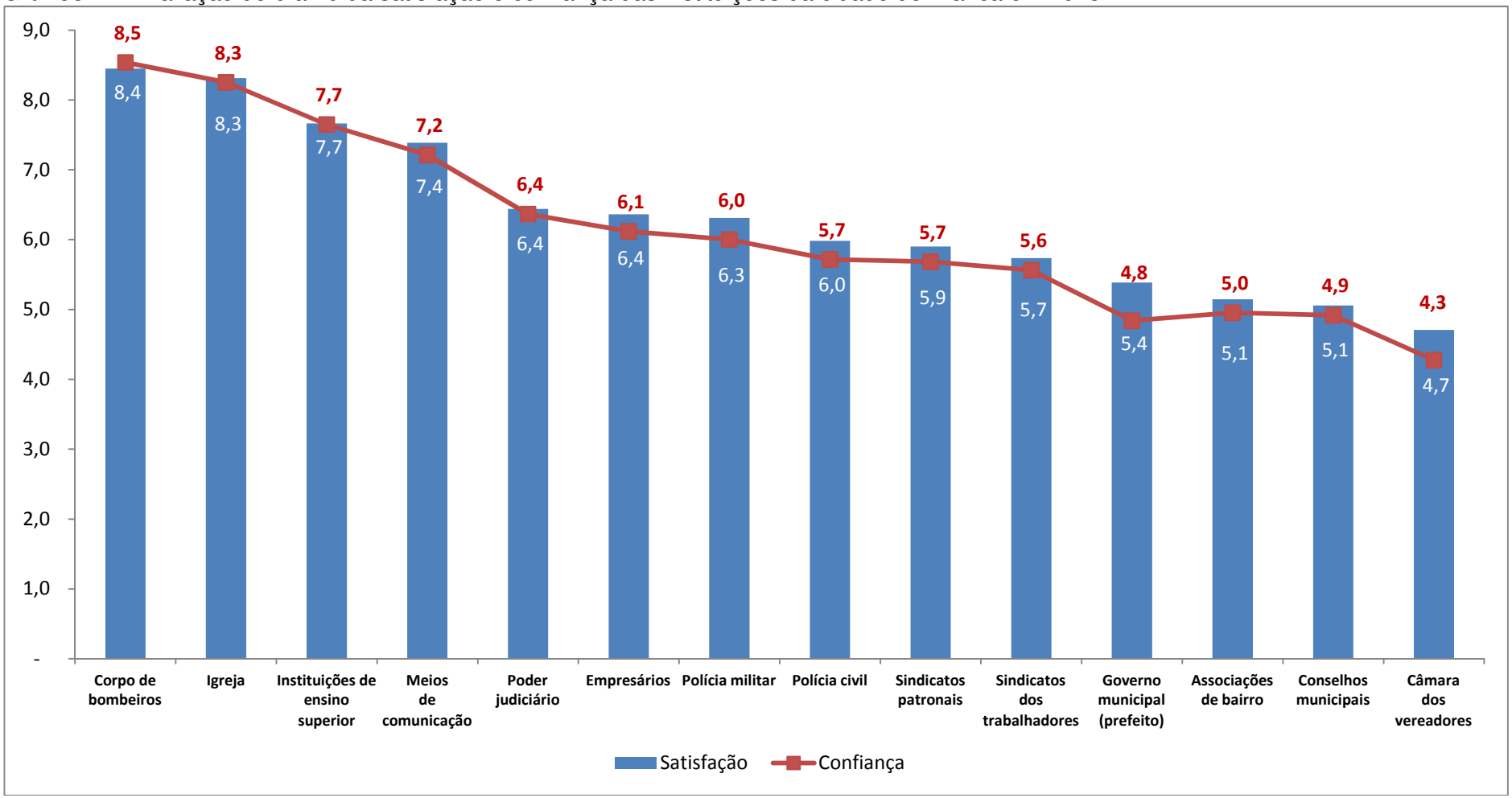

Fonte: Elaboração do autor.

O gráfico 41, demonstra a opinião dos entrevistados através da atribuição de notas de 0 a 10, com o intuito de apurar o nível de satisfação e confiança em relação às instituições da cidade de Franca.

As maiores notas ficaram para o Corpo de Bombeiros (8,4 satisfação e 8,5 confiança), que superou a Igreja, que por sua vez ficou em segundo lugar (8,3 satisfação e confiança). Isso demonstra a credibilidade do trabalho realizado pelo Corpo de Bombeiros que surpreendentemente ficou a frente da Igreja. Esse fato pode ter ocorrido pelos inúmeros escândalos que as Igrejas vêm sofrendo nos últimos anos como: pedofilia, abusos sexuais, desvios de dinheiro, além de brigas entre seguimentos religiosos.

Logo em seguida ficaram as IES e os Meios de Comunicação que tiveram notas superiores a 7 pontos.

Segundo dados do MEC (Ministério da Educação) a cidade de Franca possui em 2013, 14 instituições de ensino superior cadastradas, sendo 5 presenciais (Faculdade de Direito de Franca, Fatec, Unesp, Uni-FACEF, Unifran) e 9 de modalidade a distancia.

As instituições de ensino superior da cidade de Franca oferecem diversos cursos de graduação e pós-graduação, o que atrai alunos de diversas regiões do estado e até mesmo do país. Esse fato pode ter contribuído para média obtida pelas IES.

Os Meios de comunicação são bem populares na cidade de Franca, principalmente as emissoras de rádio, que produzem programas de grande audiência, o que pode ter contribuído para a pontuação positiva recebida.

O Poder Judiciário (6,4 satisfação e confiança), Empresários (6,4 satisfação e 61, confiança), Policia Militar (6,3 satisfação e 6,0 confiança) e Civil (6,0 satisfação e 5,7 confiança) obtiveram notas intermediárias, o que aponta que essas instituições podem aprimorar o trabalho executado na cidade, a fim de elevar o nível de satisfação e a confiança do cidadão francano em relação a estes quesitos.

As instituições Câmara de Vereadores (4,7 satisfação e 4,3 confiança), Conselhos Municipais (5,1 satisfação e 4,9 confiança), Associações de Bairros (5,1 satisfação e 5,0 confiança), Governo Municipal (5,4 satisfação e 4,8 confiança), Sindicatos patronais (5,7 satisfação e 5,6 confiança) e Sindicatos patronais (5,9 satisfação e 5,7 confiança) tiveram as piores médias de satisfação e confiança. Isso mostra a descrença da população em relação aos órgãos fundamentais para o

desenvolvimento da cidade, principalmente com a Câmara de vereadores e Governo municipal (prefeito).

Tabela 24 – Município de Franca segundo grau de satisfação os serviços oferecidos por região da cidade - 2013

Satisfação	Total amostra	Central	Norte	Sul	Leste	Oeste
Corpo de bombeiros	8,4	8,9	8,6	8,4	7,8	8,3
Igreja	8,3	8,2	8,4	8,4	8,3	8,1
Instituições de ensino superior	7,7	7,9	7,3	7,7	7,6	7,9
Meios de comunicação	7,4	7,3	7,8	7,4	7,1	7,2
Poder judiciário	6,4	6,7	6,4	6,6	6,3	6,0
Empresários	6,4	6,5	6,5	6,6	5,9	6,2
Polícia militar	6,3	6,7	6,3	6,8	6,0	5,4
Polícia civil	6,0	6,2	5,8	6,7	5,7	5,4
Sindicatos patronais	5,9	6,0	5,8	6,2	5,7	5,8
Sindicatos dos trabalhadores	5,7	5,7	6,0	6,3	5,3	5,3
Governo municipal (prefeito)	5,4	5,9	4,7	5,9	4,6	5,8
Associações de bairro	5,1	5,5	5,4	6,1	4,7	3,6
Conselhos municipais	5,1	5,4	5,1	5,9	4,4	4,1
Câmara dos vereadores	4,7	5,0	4,1	5,1	4,1	5,3

Fonte: Elaboração do autor

A tabela 24 demonstra as notas médias por região, atribuídas pelos participantes da pesquisa sobre a satisfação das instituições da cidade de Franca.

A região Sul foi a única dentre as 5 regiões pesquisadas que teve as suas notas referentes a satisfação das instituições da cidade de Franca iguais ou superiores a média da cidade.

Logo em seguida vem a região Central, que teve apenas 2 instituições abaixo da média da cidade, sendo elas: Igreja com 8,2 e os Meios de Comunicação com 7,3.

As instituições avaliadas pelos respondentes da região Norte como Governo municipal (prefeito) 4,7, Câmara dos vereadores com 4,1, Policia civil com 5,8, Instituições de ensino superior com 7,3 e Sindicatos patronais 5,8, obtiveram médias inferiores à media da cidade de Franca.

Já a região Oeste só teve médias iguais ou superiores à média geral nos quesitos: Governo municipal (prefeito) (5,8), Câmara dos vereadores (5,3) e Instituições de ensino superior (7,9).

Porém, a pior avaliação ficou na região Leste onde das 14 instituições avaliadas apenas 1 (Igreja com 8,3) ficou com a média igual ao total geral.

Pode-se verificar através da tabela 24, que as piores médias atribuídas por região e instituição foram: a Região Norte teve as piores avaliações em comparação com as demais regiões nos quesitos Instituições de ensino superior com média de 7,3 e empatou com a região Leste com a média de 4,1 para a instituição Câmara dos vereadores. Além desse empate, a zona Leste teve a pior média em Governo municipal (prefeito) com 4,6, Corpo de bombeiros 7,8, Sindicatos patronais com 5,7, Empresários com 5,9, Meios de comunicação com 7,1 e empatou na nota de Sindicatos dos trabalhadores com 5,3 com a região Oeste, a qual teve as piores médias da amostra em Polícia civil e militar com 5,4, Igreja com 8,1, Poder judiciário com 6,0, Associação de bairro com 3,6 e Conselhos municipais com 4,1.

As regiões Sul e Central se comparadas às demais regiões participantes da pesquisa, não tiveram nenhuma média, na avaliação das instituições, abaixo da média da cidade.

Isso mostra certo descontentamento e distorções entre as regiões que provavelmente têm menos acesso a alguns desses serviços ou, quando prestados são de má qualidade.

Tabela 25-Município de Franca segundo grau de confiança dos serviços oferecidos por região da cidade - 2013

Confiança	Total amostra	Central	Norte	Sul	Leste	Oeste
Corpo de bombeiros	8,5	8,9	8,9	8,4	7,9	8,3
Igreja	8,3	8,1	8,4	8,4	8,3	8,0
Instituições de ensino superior	7,7	7,9	7,2	7,7	7,6	7,9
Meios de comunicação	7,2	7,3	7,7	7,0	7,0	6,7
Poder judiciário	6,4	6,6	6,2	6,8	6,3	5,9
Empresários	6,1	6,1	6,4	6,4	5,9	5,7
Polícia militar	6,0	6,2	6,1	6,5	6,0	5,0
Polícia civil	5,7	5,9	5,7	6,3	5,7	4,8
Sindicatos patronais	5,7	5,9	5,6	5,7	5,6	5,5
Sindicatos dos trabalhadores	5,6	5,6	5,9	5,9	5,4	4,9
Associações de bairro	5,0	5,2	5,3	5,8	4,7	3,4
Conselhos municipais	4,9	5,2	5,0	5,6	4,4	4,0
Governo municipal (prefeito)	4,8	5,2	4,1	5,6	4,3	5,1
Câmara dos vereadores	4,3	4,4	3,7	4,6	4,0	4,8

Fonte: Elaboração do autor

A tabela 25 demonstra as notas médias por região atribuídas pelos participantes da pesquisa sobre a confiança das instituições da cidade de Franca.

De todas as instituições, apenas a Igreja (8,1) ficou abaixo da média geral na região Central. Na região Sul o grau de confiança dos respondentes ficou abaixo da média nos quesitos Corpo de Bombeiro (8,4) e Meios de Comunicação (7,0).

A região Norte apontou 5 instituições abaixo da média da cidade e são elas: Governo municipal (prefeito) com 4,1, Câmara dos vereadores com 3,7, Instituições de ensino superior com 7,2, Sindicatos patronais com 5,6 e Poder judiciário com 6,2.

A região Leste e Oeste tiveram apenas 3 das 14 instituições avaliadas com médias iguais ou superiores a média auferida para a cidade.

As instituições da Policia civil (5,7), militar (6,0) e Igreja (8,3) na região Leste ficaram com média igual à da cidade. Na região Oeste foram os quesitos: Governo municipal (prefeito) (5,1), Câmara dos vereadores (4,8) e Instituições de ensino superior (7,9), que tiveram média igual ou superior a média de Franca.

As piores notas referentes ao grau de confiança auferidas por regiões nas instituições foram: Região Leste que teve a pior média entre todas as regiões no quesito Corpo de Bombeiros com 7,9, a região Norte auferiu as piores médias em Governo municipal (prefeito) com 4,1, Câmara dos vereadores com 3,7 e Instituições de ensino superior com 7,2

Das 14 instituições avaliadas a região Oeste obteve 10 piores médias de confiança entre as 5 regiões. São elas Polícia civil (4,8) e militar (5,0), Igreja (8,0), Sindicatos patronais (5,5), Sindicatos dos trabalhadores (4,9), Poder judiciário (5,9), Associação de bairro (3,4), Conselhos municipais (4,0), Empresários (5,7) e Meios de comunicação (6,7).

Assim, como ocorreu na avaliação de confiança as regiões Sul e Central, não tiveram nenhuma das notas entre as piores, se comparadas às demais regiões.

Gráfico 42 - Avaliação da qualidade de vida na cidade de Franca por região em % - 2013

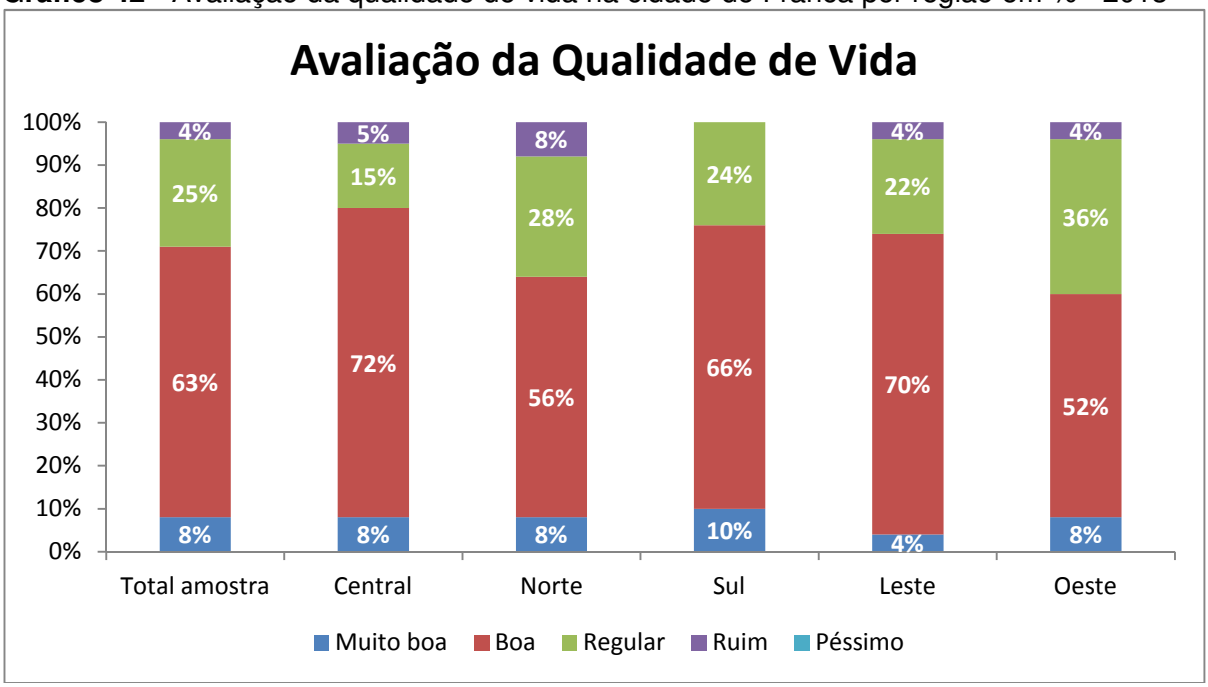

Fonte: Elaboração do autor

Pode-se verificar através da leitura do gráfico 42, que a população da amostra acredita que a cidade de Franca possui uma qualidade de vida muito boa ou boa em 71% das respostas, sendo que 25% acha regular e apenas 4% acreditam que o nível de qualidade de vida é ruim. Vale ressaltar que nenhuma das 5 regiões avaliaram o nível de qualidade de vida na cidade como péssimo.

A região Central foi a localidade que obteve a maior concentração de pessoas que consideram a qualidade de vida da cidade de Franca muito boa ou boa com 80%, seguida pela região da Sul com 76% e pela região Leste com 74%.

Em contrapartida, a região Oeste e Norte ficaram abaixo da média geral, com 60% e 64%, respectivamente. A diferença entre a média total (71%) e essas regiões, foi de 11% para a zona Oeste e de 7% para a zona Norte.

A região Oeste concentra o maior percentual de participantes da pesquisa que consideram a qualidade de vida como regular ou ruim com 40%, seguida da região Norte com 36%.

Além disso, a região Norte com 8% foi a localidade onde se concentrou o maior número de respondentes que avaliaram como ruim a qualidade de vida na cidade de Franca.

De maneira geral, a qualidade de vida de Franca foi avaliada de forma positiva, sob a ótica dos respondentes da pesquisa, onde aproximadamente 3 entre

4 pessoas, avaliaram a qualidade de vida como muito boa ou boa. Entretanto, baseado na análise por região, verifica-se a necessidade de aprimorar os mecanismos que possam proporcionar aumento do nível de satisfação da qualidade de vida.

Gráfico 43 – As prioridades segundo a opinião da população da cidade de Franca em % - 2013

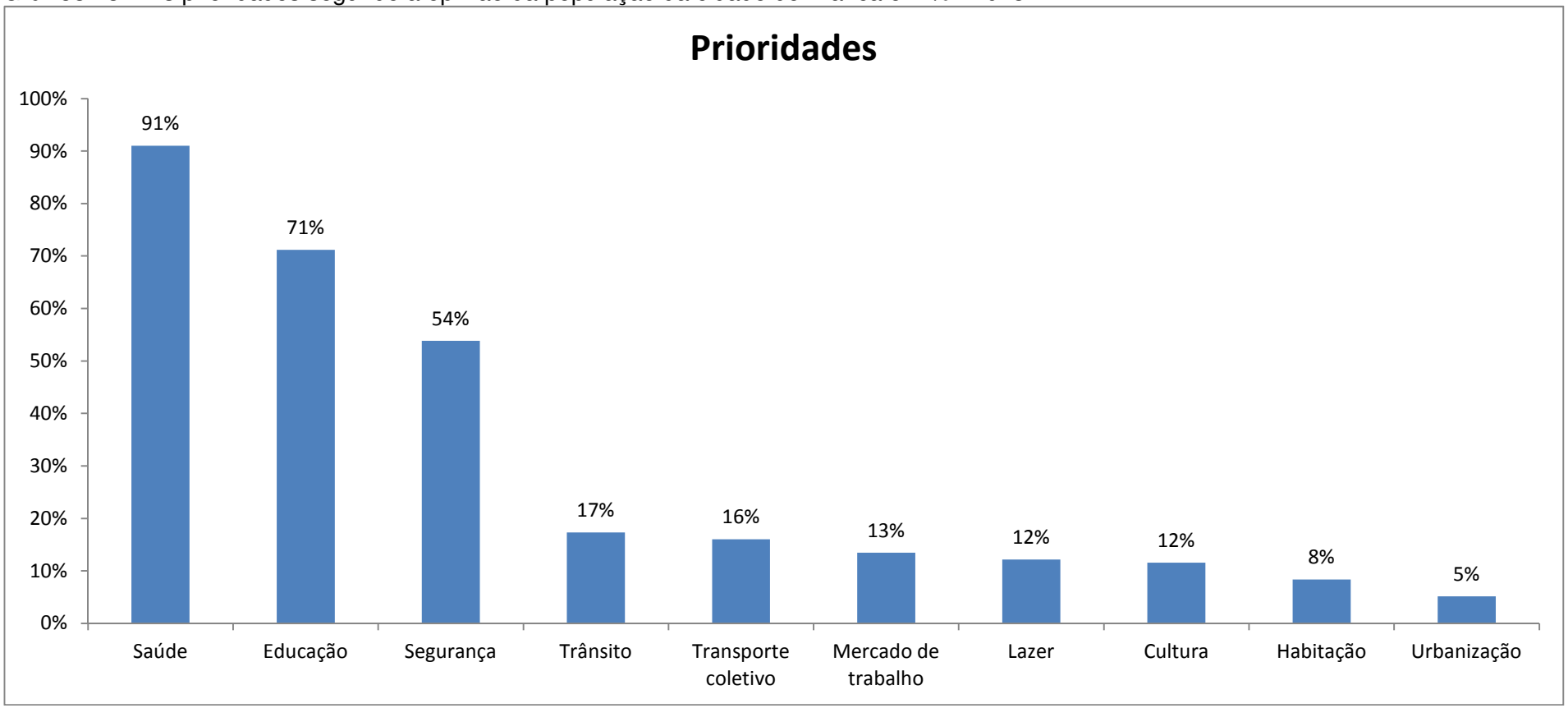

Fonte: Elaboração do autor.

A última pergunta do questionário solicitava ao entrevistado que fossem elencadas as 3 principais prioridades da cidade de Franca.

Baseado na opinião dos participantes da pesquisa foi possível levantar as prioridades dos respondentes. Sendo a saúde com 91% apontada como o principal serviço que necessita ser aprimorado na cidade de Franca. Nos dias atuais a evolução da medicina foi um dos principais responsáveis pelo aumento na expectativa de vida da população, porém a saúde pública sofre com a falta de investimentos estruturais e de formação de médicos. Além, desses problemas, ocorre que os médicos formados evitam trabalhar nas redes públicas, pelo fato da remuneração oferecida não ser compatível com as instituições particulares, além da falta de infraestrutura dos hospitais públicos.

Essa falta de recursos estruturais e humanos gera a degradação da saúde pública por todo o país. Por isso, no segundo semestre de 2013, foi lançado a nível nacional, o programa Mais Médico que segundo o Ministério da Saúde "prevê mais investimentos em infraestrutura dos hospitais e unidades de saúde, além de levar mais médicos para regiões onde há escassez e ausência de profissionais".

O Ministério da Saúde efetuou "[...] a convocação de médicos para atuar na atenção básica de municípios com maior vulnerabilidade social.", além de incentivar a vinda de médicos estrangeiros para atuação no território brasileiro.

> O Brasil possui apenas 1,8 médicos por mil habitantes. Esse índice é menor do que em outros países, como a Argentina (3,2), Portugal e Espanha, ambos com 4 por mil. Além disso, o país sofre com uma distribuição desigual e médicos nas regiões: 22 estados estão abaixo da média nacional (MINISTÉRIO DA SAÚDE, 2013).

O estado de São Paulo possui uma média de 2,53 médicos por mil habitantes e da cidade de Franca é de 1,96, segundo dados de 2012 da Fundação Seade. Apesar de ser superior à média nacional ela ainda é inferior à média da Argentina, país que faz divisa com o Brasil, com média de 3,2 médicos por mil habitantes.

Dessa forma, a população se vê obrigada a investir parte de seus recursos financeiros em planos de saúde particulares, para não ficar a mercê do sistema público de saúde e enfrentar as grandes filas para atendimento médico.

Assim, acredita-se que esses sejam os principais motivos pelos quais a saúde pública foi eleita como a maior prioridade de investimentos na cidade de Franca.

A educação com 71% foi o segundo quesito que os entrevistados elencaram como prioridade para aprimoramento na cidade de Franca.

Baseado no estudo do IBGE, a média em 2009 de escolaridade dos brasileiros era de 7,1 anos. Esse é um desafio dos governantes brasileiros que precisam destinar investimento em infraestrutura, formação e remuneração dos professores. Pois, além de aumentar o tempo de estudo dos brasileiros é preciso aprimorar a qualidade do ensino, principalmente para formar pessoas com um nível maior de qualificação, preparados para ingressar no mercado de trabalho.

A segurança com 54% também foi apontada com um dos serviços que precisa ser aprimorado na cidade de Franca, segundo a opinião dos respondentes da pesquisa.

Por todo o Brasil é possível ver o clima de insegurança diante do alto nível de criminalidade. A título de exemplo, até cidades de pequeno porte, estão sendo assoladas por crimes como assaltos, principalmente através de explosões em caixas eletrônicos. Por todas as cidades é possível ver casas com sistemas de seguranças e moradores reféns do medo. Baseado nessa prioridade levantada pelos participantes da pesquisa percebe-se que boa parte deles julga necessário investimentos para aprimorar a segurança da cidade.

A amostra ainda apontou outros itens considerados prioritários na opinião dos respondentes: trânsito (17%), transporte coletivo (16%), mercado de trabalho (13%), lazer (12%), cultura (12%), habitação (8%) e urbanização (5%).

O ideal seria que os tributos pagos pela sociedade, retornassem para a população em forma de serviços de qualidade. E trabalhos desta natureza auxiliassem os governos na identificação das prioridades, de acordo com a opinião da população, contribuindo para aprimorar a qualidade de vida e, consequentemente promover o desenvolvimento local.

CONSIDERAÇÕES FINAIS

A partir da pesquisa realizada, foi possível elaborar várias análises com base nas repostas dos participantes, e pontuar os diversos aspectos pertinentes ao questionário aplicado, de modo a traçar o perfil da amostra em relação à qualidade de vida na cidade na cidade de Franca.

O perfil da amostra compreendeu pessoas dos estados civis: casado, união estável, divorciado, viúvo e solteiro. A grande maioria dos respondentes, 83%, eram paulistas, 12% mineiros e 5% paranaenses, fluminenses e gaúchos.

Conforme abordado no capítulo de metodologia, foram entrevistadas pessoas com idade superior a 18 anos, devido à maioridade penal. A faixa etária variou entre 18 anos até pessoas com mais de 70 anos. O nível de escolaridade compreendeu indivíduos com ensino fundamental incompleto até doutorado.

O perfil profissional da amostra abrangeu empregados do setor público, privado, aposentados, donas de casa, desempregados, estudantes, empresários e profissionais liberais. Através desses dados, é possível confirmar a heterogeneidade da amostra da pesquisa e a diversidade de percepções sob os mais diversos pontos de vistas. A renda financeira foi mais um fator mapeado pela pesquisa. Esse quesito abrangeu pessoas que ganham até 2 salários mínimos, de 2 a 5 salários e acima de 5 salários. A questão relacionada à renda foi um fator importante para extração dos resultados obtidos, permitindo a análise de alguns quesitos por renda, ou seja, qual a relação entre a renda familiar e a qualidade de vida das pessoas?

Analisando as respostas do questionário e o perfil e percepções da amostragem e com base no referencial teórico, foi possível considerar que a população urbana da cidade de Franca – SP está razoavelmente satisfeita com a qualidade de vida e desenvolvimento local.

Os resultados da pesquisa vão de encontro com os dados históricos do IBGE e da Fundação Seade, referentes à acessibilidade de serviços básicos como: água, esgoto e coleta de lixo. As avaliações desses quesitos foram consideradas altas, com médias gerais superiores a 8. No entanto, em relação ao acesso aos serviços como bibliotecas, delegacias, transporte escolar, área de lazer, agências bancárias, ronda escolar, quadra de esportes, ronda policial e casa lotérica foi

constatado que mais de 50% dos respondentes apontaram a falta de acesso a esses serviços próximos às suas residências.

A escassez desses serviços próximos às residências pode comprometer o desenvolvimento e a qualidade de vida da cidade, principalmente quando analisada por região. Porém, cabe a administração pública efetuar trabalhos com o intuito de minimizar a ausência desses serviços.

As avaliações relacionadas à satisfação e confiança nas instituições locais mostraram certa descrença da população da cidade, especialmente em relação aos órgãos como: o Governo municipal (prefeito) e Câmara dos vereadores, que por sua vez são fundamentais na promoção da qualidade de vida e do desenvolvimento local. Apesar da avaliação negativa de satisfação e confiança do prefeito e dos vereadores, os respondentes acreditam que eles contribuem plenamente ou parcialmente para o desenvolvimento local.

Sobre as instituições de ensino superior locais, 81% dos participantes concordaram, de forma parcial ou total, que as mesmas contribuem para o desenvolvimento local. Pode-se considerar que este indicador é alto e satisfatório, ao passo que traduz que os participantes da amostra apoiam o crescimento das IES locais e acreditam que o fato de receber estudantes de diversas regiões do país, favorece a economia da cidade, à medida que aquece o mercado de consumo e o setor de prestação de serviços.

As IES são fundamentais para o desenvolvimento do país e principalmente para o desenvolvimento local, porém é extremamente importante que as mesmas utilizem os seus trabalhos para subsidiar a cidade e a população para o aprimoramento da sua qualidade de vida, oferecendo, como exemplo, tratamentos gratuitos na área da saúde, como atendimento médico, odontológico, realização de exames atendendo pessoas que não tem condições financeiras para pagar por esses serviços em instituições particulares.

Em relação ao mercado de trabalho, os participantes da amostra acreditam que a cidade de Franca, oferece oportunidades de emprego, com 82% de respostas positivas e 56% avaliaram o mercado de trabalho como muito bom ou bom. Um dado que vale ser ressaltado é que apesar das avaliações positivas referentes às oportunidades de emprego e mercado de trabalho, a cidade de Franca sofre com o baixo nível de renda, evidenciados por indicadores como o IDHM (Índice

de Desenvolvimento Humano Municipal) e IPVS (Índice Paulista de Vulnerabilidade Social) que auferem o nível de desenvolvimento humano dos municípios.

Questões como mobilidade e transporte coletivo também foram abordadas. As avaliações do transporte coletivo foram consideradas negativas, pois, 70% dos respondentes avaliaram o serviço como regular, ruim ou péssimo. Sendo que 80% dos respondentes que utilizam transporte coletivo acreditam que o tempo gasto no trajeto, afeta de alguma forma a sua qualidade de vida. Dos participantes da amostra que utilizam veículo próprio, 75% consideram que o tempo de deslocamento residência x trabalho não afeta sua qualidade de vida. A avaliação do quesito trânsito pode ser considerada negativa, visto que 75% dos respondentes avaliaram esse item como regular, ruim ou péssimo.

A falta de investimentos em transporte público é um problema em todo o país, pela ineficácia desse tipo de serviço, quadro apontado pela pesquisa. Em contrapartida, devido aos incentivos e crédito fácil oferecidos pelo governo, as ruas ficam aglomeradas de carros, os quais transportam geralmente somente um passageiro, o motorista, o que ocasiona gigantescos congestionamentos que assolam as grandes e médias cidades, gerando problemas de poluição ambiental, sonora e de saúde, como o estresse por exemplo, doença tão presente na vida das pessoas nos tempos atuais. Franca já demonstra picos de congestionamentos em praticamente todas as regiões da cidade, devido ao aumento da frota que, segundo dados do Seade 2012, representa 1,6 habitantes por veículo.

Os eventos culturais foram outro quesito apontado pela pesquisa que carecem de aprimoramentos, visto que apenas 17% dos entrevistados acreditam que a oferta de eventos culturais na cidade é muito boa ou boa. Acredita-se que a reprovação dos eventos culturais ocorreu pela falta de diversificação (teatros, cinemas, shows, oficinas culturais, feiras de livros e etc.) e pela inacessibilidade, visto que quando ocorrem esses tipos de eventos na cidade os custos para entrada são altos. Para minimizar os reflexos dessa insatisfação, seria importante a administração pública incentivar empresas privadas a patrocinar, ou até mesmo subsidiar, os eventos culturais na cidade, numa tentativa de atrair a população, visando proporcionar momentos de lazer e entretenimento àquelas pessoas que não tem condições de pagar valores altos para ter acesso a esses serviços ou pela escassez dos mesmos.

A amostra apresentou certa discrepância sob a visão dos respondestes por região, no que diz respeito aos serviços oferecidos, no nível de confiança e satisfação em relação às entidades e instituições o que evidencia a importância de se obter dados fundamentados na opinião da população, através de pesquisas como esta, no intuito de apurar a real necessidade de quem utiliza dos serviços públicos oferecidos.

Essas discrepâncias mostram como as regiões são afetadas pela falta ou precariedade dos serviços essenciais para a promoção do desenvolvimento local e qualidade de vida e isso refletiu diretamente na confiança e no nível de satisfação principalmente no governo municipal e a câmara dos vereadores, que são os representantes escolhidos para administrar a cidade. Sob a visão dos respondentes, esses órgãos governamentais da cidade de Franca estão desacreditados, devido à má administração ou à falta de investimentos canalizados que deveriam ir de encontro à necessidade da população mais carente que depende dos serviços públicos gerenciados pelo governo local.

Para mitigar esse nível de desconfiança e insatisfação seria necessário que planos e planejamentos (transporte público, saúde, educação, segurança entres outros) fossem corriqueiros e efetivos na administração pública.

Ainda sobre a pesquisa, foi solicitado aos respondentes que elencassem as três prioridades que, na opinião deles, necessitavam de maiores investimentos na cidade. Ninguém melhor para avaliar, senão aquelas pessoas que de fato utilizam dos serviços públicos oferecidos. A saúde foi considerada a principal prioridade com 91%, inclusive refletindo na avaliação da saúde local, onde 65% dos respondentes consideraram esse serviço como regular ruim ou péssimo. A educação com 71% foi o segundo item com maior prioridade, o que pode ser corroborado com a avaliação desse quesito, onde 61% da amostra se posicionou de forma negativa com respostas entre regular, ruim ou péssimo. A terceira prioridade que, na opinião da amostra, precisa de aprimoramentos foi a segurança pública, com 54%. Inclusive na questão em que foi solicitada a avaliação desse serviço, foi apontado que 69% da amostra acredita que a cidade de Franca é insegura ou muito insegura. Essas três prioridades elencadas são essenciais para o desenvolvimento das cidades de uma forma geral.

Saúde e educação compõem dois dos principais indicadores de desenvolvimento e qualidade de vida, o que de acordo com a revisão bibliográfica,

são fundamentais, principalmente para proporcionar um nível razoável de qualidade de vida às pessoas.

Nos dias atuais, a população está reprimida em suas residências, atrás de grades, cercas e sistemas de monitoramento devido ao medo da criminalidade. Essa seria a justificativa para grande parte da amostra, ter apontado a segurança pública como uma das principais prioridades para o governo, no que diz respeito a investimentos públicos que promovam maior segurança à população francana. .

Apesar de alguns aspectos negativos, vale ressaltar que de uma forma geral a população francana está satisfeita com o nível de qualidade de vida e desenvolvimento local da cidade de Franca.

Apesar de ser um trabalho embrionário, constituído de uma pequena amostra, espera-se que os resultados encontrados possam contribuir para o surgimento de pesquisas de maior magnitude, bem como, oferecer subsídios para que os setores públicos e privados canalizem investimentos para aprimorar os quesitos relacionados à qualidade de vida e promover o desenvolvimento local da cidade.

REFERÊNCIAS

ALMEIDA, Marco Antonio Bettine de; GUTIERREZ, Gustavo Luis; MARQUES, Renato. **Qualidade de vida:** definição, conceitos e interfaces com outras áreas de pesquisa. São Paulo: Escola de Artes, Ciências e Humanidades - EACH/USP, 2012. 142 p.

ALVES, José Eustáquio Diniz; CAVENAGHI, Suzana. **Tendências demográficas, dos domicílios e das famílias no Brasil**. 2012. 33 p. Disponível em:<http://www.ie.ufrj.br/aparte/pdfs/tendenciasdemograficasedefamilia24ago12. pdf>.Acesso em: 25 set. 2013.

ALVES, Júlia Falivene. **Metrópoles:** cidadania e qualidade de vida. São Paulo: Moderna, 1992. 152 p.

ANATEL – Agência Nacional de Telecomunicação. Indicadores 2012. Disponível em: <http://www.anatel.gov.br/Portal/exibirPortalNivelDois.doorg.apache.struts.taglib.html.TOKENacaocarregaCombos&codItemCanal1634&nomeVisao24visao.descricao&nomeCanalRelatF3rios+Consolidados&nomeItemCanal&nomePastaSelecionadaIndicadores+2012&nomePastaNivelDoisSelecionada&pastaSelecionada3052&conjuntoPalavrasPesquisa&pastaSelecionadaCopia=&especieSelecionadaCopia&especialidadeSelecionadaCopia&palavraCopia&numeroCopia&mesCopia&anoCopia>.Acesso em: 27 out. 2013.

ASSIS, Célia de. **Os limites da biosfera.** GARCIA, Erivelto B. (Org.); NETO, Dante Silvestre (Org.). Ecologia: a qualidade de vida. São Paulo: SESC, 1993. 125 p.

BARAN, Paul Alexander. **A economia política do desenvolvimento**. Tradução de S. Ferreira da Cunha. São Paulo: Abril Cultural, 1984.

BARBOSA, Agnaldo de Souza. **Política e modernização em Franca, 1945 -1964** Franca: Unesp - Campus de Franca, 1998. 223 p.

_____.A vida política e a marcha do processo: Franca a partir de 1945. In: COELHO, Hercídia Mara Facuri (coord.).**Histórias de Franca**. Franca: Unesp-FHDSS: Amazonas Prod.Calçados, 1997. 138 p.

BAVA, Silvio Garcia. Desenvolvimento local uma alternativa para crise social? São Paulo: **Revista São Paulo em Perspectiva**: Fundação SEADE, n.10, v. 3, 1996.

BERNARDO, Kátia Jane Chaves. **As diversas faces da velhice do século XIX.** Disponível em:<http://www.uesb.br/anpuhba/anais_eletronicos/KCA1tia20Jane_20C20Bernardo.pdf>. Acesso: 7 ago. 2013.

BENTIVOGLIO, Julio Cesar. **Trajetória urbana de Franca:** Centro (1805-1995).Franca: Prefeitura Municipal: Fundação Municipal "Mário de Andrade", 1996. 130 p.

BLAINEY, Geoffrey. **Uma breve história do mundo.** 2. ed. São Paulo: Editora Fundamental Educacional, 2011. 335 p.

_____.**Uma breve história do século XX**. Versão brasileira da editora São Paulo: Editora Fundamental Educacional, 2008. 296 p.

BRACARENSE, Paulo Afonso. **Estatística aplicada às Ciências Sociais.** Curitiba: IESDE Brasil S.A., 2012. 288 p.

BRAGA FILHO,H. **Globalização em Franca:** a reorganização industrial e economia informal. 2000, 267 f. (Dissertação apresentada ao Programa de Pós-Graduação Stricto Sensu,(UNI-FACEF) para obtenção do título de Mestre em Administração, área de concentração Gestão Empresarial,Franca-SP,2000.

_____.Problemas do desenvolvimento: reflexões e desafios. In.: FADEL, Barbara (org.). **Desenvolvimento regional:** debates interdisciplinares. Marília: Fundepe; Franca: Uni-FACEF; São Paulo: Cultura Acadêmica, 2009. 256 p.

_____.**Contribuição ao estudo do desenvolvimento:** os municípios paulistas de Franca e de Araraquara em questão. Franca: Uni-FACEF; Marília: Fundepe, 2009. 192 p.

_____CAMPANHOL, Edna Maria. **Desenvolvimento local:** trajetória e perspectivas. In: Engler, Helen Barbosa Raiz (Org.) – Franca: Unesp-FHDSS: CEPEER, 2009. 234 p.

BRASIL. **Ministério da Saúde**, Resolução nº 196, de 10 de outubro de 1996. Disponível em: <http://conselho.saude.gov.br/webcomissoes/conep/aquivos/resolucoes/23outversaofinal196ENCEP2012.pdf>. Acesso: 12 set. 2013.

_____.**Código Penal**, Decreto-lei nº 2848, de 7 de dezembro de 1940. Disponível em: <http://presrepublica.jusbrasil.com.br/legislacao/103275/codigo-penal-decreto-lei-2848-40>. Acesso: 13 set.2013.

_____.**Secretaria de Educação Fundamental**. Parâmetros curriculares nacionais: terceiro e quarto ciclos do ensino fundamental: introdução aos parâmetros curriculares nacionais. Brasília: MEC/SEF, 1998. 174 p.

BRESSER PEREIRA, L. C. **Desenvolvimento e crise no Brasil**.2. ed. São Paulo: Brasiliense, 1970.

_____. **Desenvolvimento e crise no Brasil:** história, economia e política de Getúlio Vargas a Lula. 5. ed. São Paulo: Editora 34, 2003. 456 p.

_____.**O conceito histórico de desenvolvimento econômico**. Disponível em:<http://www.bresserpereira.org.br/papers/2006/06.7ConceitoHistoricoDesenvolvimento.pdf (2006). Acesso em: 18 mar. 2013.

BRIOSCHI, Lucila Reis. Fazendas de criar. In.: **Na estrada do Anhangüera**: uma visão regional da história paulista. Carlos de A. P. Bacellar; Lucila R. Brioschi (Orgs.) São Paulo: Humanitas FFLCH/USP, 1999. p.76.

BRITO, Fausto; SOUZA, Joseane de. **Expansão urbana nas grandes metrópoles**: o significado das migrações intra-metropolitanas e da mobilidade pendular na reprodução da pobreza. São Paulo em Perspectiva, v. 19, n. 4, p. 48-63, out./dez. 2005.

BRUM, Argemiro J. **O desenvolvimento econômico brasileiro.** 14. ed. Petrópolis: Vozes. 1995.

BRUNO, Lúcia. Educação e desenvolvimento econômico no Brasil. **Rev. Bras. Educ**. [online]. 2011, v.16, n.48, p. 545-562. Disponível em: http://www. scielo.br/ pdf/rbedu/v16n48/v16n48a02.pdf>. Acesso em: 23 set. 2013.

BUARQUE, Sergio C.. **Metodologia de planejamento do desenvolvimento local e municipal sustentável.** Material para orientação técnica e treinamento de multiplicadores e técnicos em planejamento local e municipal. Projeto de Cooperação Técnica INCRA/IICA. Brasília, jun.1999.

CHIACHIRI FILHO, José. **Do Sertão do Rio Pardo à Vila Franca do Imperador**. Ribeirão Preto: Ribeirão Gráfica e Editora Ltda. 1986. 220 p.

CHIQUITO, Elisangela de Almeida. **Expansão urbana e meio ambiente nas cidades não metropolitanas:** O caso de Franca. 2006, 181 p. (Dissertação apresentada ao Programa de Pós-Graduação Stricto Sensu,(Escola de Engenharia de São Carlos - Universidade de São Paulo) para obtenção do título de Mestre em Arquitetura e Urbanismo, área de concentração Teoria e História da Arquitetura e do Urbanismo, São Carlos-SP,2006.

DAMINELLI, Mário. **Qualidade de vida e meio ambiente**. GARCIA, Erivelto B. (Org.); NETO, Dante Silvestre (Org.). Ecologia: a qualidade de vida. São Paulo: SESC, 1993. 125 p.

DAVIS, Kingsley. **Cidades a urbanização da humanidade.** Tradução de José Reznik. Rio de Janeiro: Zahar Editores, 1970. 221 p.

Declaração sobre o Direito ao Desenvolvimento. Disponível em: <http://www.direitos humanos.usp.br/index.php/Direito-ao-desenvolvimento/declaracao -sobre-o-direito-ao-desenvolvimento.html>.Acesso em: 16 set. 2013

DENKER, Ada; VIÁ, Sarah. **Pesquisa empírica em ciências humanas.** São Paulo. Futura, 2001.

FLECK, Marcelo Pio de Almeidaetal.Desenvolvimento da versão em português do instrumento de avaliação de qualidade de vida da OMS (WHOQOL-100) Development of the Portuguese version of the OMS evaluation instrument of quality of life . **Rev. Bras. Psiquiatr**., 21 (1), 1999 p.19-28.

FRANÇA, Gílson Nardo; GASPARINI, Carlos Eduardo; LOUREIRO, Paulo Roberto de Amorim. **Relação entre escolaridade e renda no Brasil na Década de 1990.** 2005. Disponível em:<http://www.bnb.gov.br/content/aplicacao/ETENE/Anais/ docs/ mesa8 texto3.pdf> Acesso em: 23 set. 2013.

FUNDAÇÃO SEADE. Informações dos Municípios Paulistas Disponível em: http://www.seade.gov.br/produtos/perfil/perfil.php. Acesso em: 24 nov.2013.

FURTADO, Celso. **Desenvolvimento e subdesenvolvimento**. 2.ed. Rio de Janeiro: Fundo de Cultura S.A., 1963

GARCIA, Janaina. SP, MG e PR dominam ranking de saneamento no Brasil; N e NE têm piores índices. Out. 2013 Disponível em: < http://noticias.uol.com.br/cotidiano/ ultimas-noticias/2013/10/01/sp-mg-e-pr-dominam-ranking-de-saneamento-no-brasil-n-e-ne-tem-piores-indices.htm>. Acesso em 27 out. 2013

GARCIA, Ronaldo Aurélio Gimenes. **Migrantes mineiros em Franca:** memória e trabalho na cidade industrial (1960-1980) Franca: Unesp IFHDSS, 1997.

GIL, Antonio Carlos. **Métodos e técnicas de pesquisa social.** 5.ed. São Paulo: Editoria Atlas, 1999. 206 p.

GRAJEW, Oded. Paulistanos descontentes. **Folha de São Paulo**. 27 jan. 2013.

GREMAUD, Amaury Patrick; VASCONCELLOS; Marco Antonio Sandoval de; TONETTO JR, Rudinei. **Economia Brasileira Contemporânea**. 7. ed., 9.reimpr., São Paulo: Atlas, 2012. 659 p.

HAUSER, Philip M.; SCHNORE, Leo F. **Estudos de urbanização**. Tradução de Eunice R.Ribeiro Costa. São Paulo: Pioneiro, 1975. 520 p.

HEER, David M. **Sociedade e população.** Tradução de Octavio Mendes Cajado. São Paulo: Pioneira, 1972. 184 p.

HERCULANO, Selene. A qualidade de vida e seus indicadores. **Ambiente &Sociedade.** Campinas: Nepan/Unicamp, n.2, 1998.p.77-100.

HOLANDA, Sergio Buarque de. **Raízes do Brasil.** 21. ed. (2ª impressão) - Rio de Janeiro: José Olympio, 1990. 158 p.

IBGE – Instituto Brasileiro de Geografia e Estatística. Censo 2010. Disponível em: <http://www.ibge.com.br>. Acesso em: 29 abr. 2013.

_____. IBGE Cidades. Disponível em: <http://cidades.ibge.gov.br/xtras/home.php>. Acesso em: 28 nov.2013.

_____. **Síntese de indicadores sociais**: uma análise das condições de vida da população brasileira 2010. Disponível em: <:http://www.ibge.gov.br/home/estatistica/populacao/condicaodevida/indicadoresminimos/sinteseindicsociais2010/SIS_2010.pdf>. Acesso em: 13 out. 2013.

KOGA, Dirce. **Medidas de cidades:** entre territórios de vida e territórios vividos. São Paulo: Cortez, 2003. 299 p.

LOPES, A. S. Globalização e Desenvolvimento Regional. Lisboa: **Revista Gestão e Desenvolvimento,** n.11, p. 9-25, 2002.

LOPEZ, Adriana; MOTA, Carlos Guilherme. **História do Brasil:** uma interpretação. 2. ed. São Paulo: Editora Senac São Paulo, 2008. 1056 p.

MAIA, Almir de Souza. Viver com qualidade: Desafio para o século XXI. In: MOREIRA, Wagner Wey (org.) **Qualidade de vida**: complexidade e educação. 3.ed. - Campinas, SP: Papirus, 2007. 190 p.

MANTEGA, Guido. **O pensamento econômico brasileiro de 60 a 80:** os anos rebeldes. In: LOUREIRO, Maria Rita (Org.) 50 Anos de ciências econômicas no Brasil (1946-1996): pensamento, instituições, depoimentos. Petrópolis, RJ: Vozes, 1997.p.107-157.

MARSHALL, Alfred. **Princípios de economia:** tratado introdutório. Tradução de Rômulo Almeida e Ottol my Strauch. São Paulo: Nova Cultural, 1996. 368 p.

MEC – Ministério da Educação. Instituições de Educação Superior e Cursos Cadastrados. Disponível em: <http://emec.mec.gov.br/>. Acesso em: 21 nov. 2013

Ministério da Saúde. Portal da Saúde. Disponível em: <http://portalsaude.saude.gov.br/portalsaude/index.cfm?portal=pagina.visualizarTexto&codConteudo=11745&codModuloArea=1053>. Acesso em: 21 nov.2013.

MINAYO, M.C.S; SANCHES, Odécio. O.quantitativo-qualitativo: oposição ou complementaridade? **Cad. Saúde Públ.,** Rio de Janeiro, n. 9, v. 3, p. 239-262, jul./set., 1993.

_____;HARTZ, Zulmira Maria de Araújo; BUSS, Paulo Marchiori, Qualidade de vida e saúde: um debate necessário. **Ciência &. Saúde Coletiva**, Rio de Janeiro, v. 5, n..1, p. 7-18, 2000.

_____(Org.). **Pesquisa social:** teoria, método e criatividade. 21.ed. Petrópolis, RJ : Vozes, 2002

MARCONI, Marina de Andrade; LAKATOS, Eva Maria. **Técnicas de pesquisa**: planejamento e execução, amostragens e técnicas de pesquisa, elaboração, análise e interpretação de dados. - 6. ed. - 2. reimpr. São Paulo: Atlas, 2007. 289 p.

_____.**Metodologia do trabalho científico**: procedimentos básicos, pesquisa bibliográfica, projeto e relatório, publicações e trabalhos científicos. 6.ed., São Paulo: Atlas, 2001. 219 p.

MARTINELLI, D. P.; JOYAL, A**. Desenvolvimento local e o papel das pequenas e médias empresas.** Barueri: Manole, 2004. 314 p.

MARTINS, Gilberto de Andrade. **Manual para elaboração de monografias:** trabalhos acadêmicos, projetos de pesquisa, relatórios de pesquisa, dissertações, 50 resumos de dissertações. São Paulo: Atlas, 1990. 90 p.

MATTOS, Carlos A. de***. La descentralización, ¿una nueva panacea para impulsar eldesarrollo local?*** Estudios Regionales, n. 26, 1990. P.49-70.

MIQUEL, César. Preâmbulo. **Relatório sobre o desenvolvimento humano no Brasil**. Rio de Janeiro: IPEA; Brasília, DF: PNUD, 1996. 185 p.

PAULA, Juarez de. Desenvolvimento local: como fazer? .Brasília: Sebrae, 2008. 56 p.

PALERMO, Alfredo. A Franca: apontamentos sobre sua historia, suas instituições e sua gente. Franca, Copgraf, 1980. 211 p.

PREFEITURA MUNICIPAL DE RIBEIRÃO PRETO. Disponível em: <http://www.ribeiraopreto.sp.gov.br/scultura/relatorio.pdf>Acesso em: 19 ago.2013.

PRESBISCH, Raul. **Política de desenvolvimento para a América Latina.** Tradução de Raul Monteiro. Rio de Janeiro: Editora Presença, 1968. 143 p.

PROGRAMA DAS NAÇÕES UNIDAS PARA O DESENVOLVIMENTO. O que é o desenvolvimento humano. Disponível em: <:http://www.pnud.org.br/IDH/_DesenvolvimentoHumano.aspx?indiceAccordion=0&li=li_DH>. Acesso em: 30 set.2013.

OLIVEIRA, Adriano. **Franca é a que mais gera empregos no interior de São Paulo desde janeiro.** G1 Ribeirão e Franca, Ribeirão Preto, 22 mai. 2013. Disponível em: <http://g1.globo.com/sp/ribeirao-preto-franca/noticia/2013/05/franca-e-que-mais-gera-empregos-no-interior-de-sao-paulo-desde-janeiro.html>. Acesso em: 21 out. 2013.

RANKING municipal de IDH. **Capital humano**. Departamento de Ação Regional. <http://apps.fiesp.com.br/regional/DadosSocioEconomicos/RankingIDH.aspx> Acesso em: 29 abr. 2013.

RATTNER, Henrique. **Planejamento e bem-estar social.**- São Paulo: Editoria Perspectiva, 1979. 234 p.

REDE NOVA SÃO PAULO. Disponível em: http://www.nossasaopaulo.org.br/portal/quem> Acesso em: 20 maio 2013.

RIOUX, Jean Pierre. **A revolução industrial**: 1780-1880. Tradução de Waldirio Bulgarelli, São Paulo: Pioneira, 1975. 216 p.

RIBEIRO, Darcy. **O povo brasileiro**: a formação e o sentido do Brasil. São Paulo: Companhia de letras, 2006. 435 p.

RICHARDSON, Roberto Jarryet al. **Pesquisa social:** métodos e técnicas. 3.ed. – São Paulo: Altas, 1999. 334 p.

SEN, Amartya. **Desenvolvimento como liberdade**. São Paulo: Companhia das Letras, 2000. 408 p.

SIMÕES, Regina. (Qual)idade de vida na (qual)idade de vida. In: MOREIRA, Wagner Wey (org.) **Qualidade de vida:** complexidade e educação. 3. ed . Campinas: Papirus, 2007. 190 p.

SINGER, Paul. **Economia política da urbanização.** 14. ed. rev. - São Paulo: Contexto, 1998. 155 p.

STANCIK, Marco Antonio. Entre flores e canhões na grande guerra (1914-1918): o final da Belle Époque e o começo do "breve século XX" em álbum de retratos fotográficos. **Revista Brasileira de História**. São Paulo, v.29, n. 58, 2009. p. 443-465

TOSI, Pedro Geraldo. **Capitais no interior**: Franca e a história da indústria coureiro-calçadista (1860-1945). (TESE apresentada ao Programa de Pós-Graduação *Stricto Sensu,*(Universidade Estadual de Campinas) para obtenção do título de Doutor em Economia. Campinas-SP,1998.

UNITED NATIONS, DEPARTAMENT OF ECONOMIC AND SOCIAL AFFAIRS. Disponívelem: <http://esa.un.org/wpp/>. Acesso em: 2 ago. 2013.

_____. *Worldpopulation projected to reach 9.6 billion by 2050 with most growth in developing regions, especially.Africa – says UN. Disponível em: <http://esa.un.org/unpd/wpp/Documentation/pdf/WPP2012_Press_Release.pdf>.* Acesso em 22 nov. 2013.

UNESCO. 2012. Disponível em: <http://www.unesco.org/new/pt/rio-20/educating-for-a-sustainable-future/>. Acesso em: 23 set.2013.

VENDRUSCOLO, Maria Ivanice; ALVES, Tiago Wickstron. Estudo da economia de escala do setor de telecomunicações móveis do Brasil pós-privatizações. **Revista Contabilidade & Finanças**, USP, São Paulo, v.20, n. 49, 2009. p. 63-78, jan./abr.

VITTE, Claudete de Castro Silva et al. **Novas abordagens de desenvolvimento e sua inserção na gestão de cidades**. In: KEINERT, Tânia; Karruz, Ana Paula (Orgs.). Qualidade de vida: observatórios, experiências e metodologia. São Paulo: Annablume: Fapesp, 2002. 208 p.

WAIZBORT, Ricardo. Teoria social e biologia: perspectivas e problemas da introdução do conceito de história nas ciências biológicas**. Hist. cienc. saude-Manguinhos.** 2001, v. 8, n. 3, p. 633-665.

ZANDONADE, Patricia; MORETTI, Ricardo. **O padrão de mobilidade de São Paulo e o pressuposto de desigualdade**, EURE, Santiago, v. 38, n.113, p. 77-97. Disponível em:<http://www.scielo.cl/scielo.php?script=sci_arttext&pid=S0250-7161201 200010 0004>. Acesso em: 27 set. 2013.

APÊNDICES

APÊNDICE 1 - QUESTIONÁRIO

1) Sexo:

( ) Masculino ( ) Feminino

2) Estado civil:

( ) Casado/união estável/mora junto com um(a) companheiro(a)

( ) Separado(a)/divorciado(a)/desquitado(a)

( )Solteiro(a)

( )Viúvo(a)

3) Naturalidade: _____

4) Idade:

( ) 18 a 24 anos

( ) 25 a 29 anos

( ) 30 a 39 anos

( ) 40 a 49 anos

( ) 50 a 69 anos

( ) Acima de 70 anos

5) Grau de instrução:

( ) Analfabeto

( ) Ensino fundamental incompleto

( ) Ensino fundamental completo

( ) Ensino médio incompleto

( ) Ensino médio completo

( ) Ensino superior incompleto

( ) Ensino superior completo

( ) Pós-graduação/Mestrado/Doutorado incompleto

( ) Pós-graduação/Mestrado/Doutorado completo

6) Ocupação profissional:

( ) Desempregado

( ) Empregado setor privado

( ) Empresário

( ) Estudante

( ) Empregado setor público ( ) Aposentado

( ) Profissional Liberal ( ) Dona de casa

7) Residência (bairro): _____

8) Renda mensal:	**Pessoal**	**Familiar**
Até 1 Salário Mínimo (até 678,00)	( )	( )
Mais de 1 a 2 SM (R$ 678,01 até R$ 1.356,00)	( )	( )
Mais de 2 a 5 SM (R$ 1.356,01 até R$ 3.390,00)	( )	( )
Mais de 5 a 10 SM (R$ 3.390,01 até R$ 6.780,00)	( )	( )
Mais de 10 a 20 SM (R$ 6.780,01 até R$ 13.560,00)	( )	( )
Mais de 20 salários mínimos (acima R$ 13.560,01)	( )	( )

9) Você utiliza ou já utilizou dos serviços de saúde pública locais?

( ) Sim ( ) Não

10)Qual a sua avaliação sobre esses serviços?

( ) Muito bom ( ) Bom ( ) Regular ( ) Ruim ( ) Péssimo

11)Você utiliza ou já utilizou de serviço de educação pública do município?

( ) Sim ( ) Não

12) Como você avalia a educação pública do município?

( ) Muito bom ( ) Bom ( ) Regular ( ) Ruim ( ) Péssimo

13) As instituições de ensino superior locais oferecem cursos variados de graduação?

( ) Sim ( ) Não

14) As instituições de ensino superior locais, contribuem para o desenvolvimento local?

( ) Concordo plenamente ( ) Discordo parcialmente

( ) Concordo parcialmente ( ) Discordo plenamente

( ) Talvez

15) Você acredita que os políticos locais (prefeito e vereadores) contribuem para o desenvolvimento local?

( ) Concordo plenamente ( ) Discordo parcialmente

( ) Concordo parcialmente ( ) Discordo plenamente

( ) Talvez

16)Você utiliza ou já utilizou do serviço de transporte coletivo urbano local?

( ) Sim ( ) Não

17) Qual sua avaliação sobre esse mesmo serviço?

( ) Muito bom ( ) Bom ( ) Regular ( ) Ruim ( ) Péssimo

18) Sua residência possui:

( ) água encanada ( ) rede de esgoto

( ) energia elétrica ( ) asfalto

( ) internet ( ) coleta de lixo

( ) telefonia fixa

19) Numa escala de 0 a 10, qual a sua satisfação em relação :

água encanada	
rede de esgoto	
Internet	
coleta de lixo	
energia elétrica	
Asfalto	
telefonia fixa	

20) Próximo à sua residência existe:

( ) agência bancária ( ) casa lotérica

( ) área de lazer ( ) biblioteca

( ) escola pública ( ) creche

( ) ronda policial ( ) ronda escolar

( ) quadra de esportes ( ) delegacia ou posto policial

( ) transporte coletivo ( ) transporte escolar

( ) parque/praça ( ) unidade básica de saúde

21)Você considera Franca uma cidade que oferece oportunidades de emprego?

( ) Sim ( ) Não

22) Como você avalia o mercado de trabalho local?
( ) Muito bom ( ) Bom ( ) Regular ( ) Ruim ( ) Péssimo

23) Qual meio de transporte você utiliza para se deslocar para o trabalho?

( ) Veículos próprio ( ) Transporte coletivo ( ) Nenhum

24) Quanto tempo em média você demora para deslocar-se de sua residência ao trabalho?

( ) até 10 minutos ( ) 45 a 60 minutos

( ) 10 a 20 minutos ( ) acima de 60 minutos

( ) 20 a 30 minutos ( ) Não aplicável

( ) 30 a 45 minutos

25) O tempo de deslocamento residência - trabalho, trabalho - residência afeta sua qualidade de vida?

( ) Não afeta ( ) Afeta pouco ( ) Afeta muito ( ) Não aplicável

26) Como você avalia o trânsito local?

( ) Muito bom ( ) Bom ( ) Regular ( ) Ruim ( ) Péssimo

27) Como você avalia a segurança da cidade?

( ) Muito segura ( ) Segura ( ) Insegura ( ) Muita insegura

28) Como você avalia os eventos culturais da cidade?

( ) Muito bom ( ) Bom ( ) Regular ( ) Ruim ( ) Péssimo

29) Numa escala de 0 a 10, qual a sua satisfação em relação à cidade de Franca quanto:

Urbanização	
Educação (nível básico, fundamental e médio)	
Educação (nível superior)	
Saúde pública	
Segurança pública	
Mercado de trabalho	
Trânsito	
Habitação	
Cultura	
Lazer	

30) Numa escala de 0 a 10, qual a sua satisfação e confiança nas instituições:

	Satisfação	**Confiança**
Governo municipal (prefeito)		
Câmara dos vereadores		
Polícia civil		
Polícia militar		
Corpo de bombeiros		
Igreja		
Instituições de ensino superior		
Sindicatos patronais		
Sindicatos dos trabalhadores		
Poder judiciário		
Associações de bairro		
Conselhos municipais		
Empresários		
Meios de comunicação		

31) Como você avalia a qualidade de vida da cidade?

( ) Muito boa ( ) Boa ( ) Regular ( ) Ruim ( ) Péssimo

32) Selecione até 3 itens, que na sua opinião, deveriam ser aprimorados para melhorar a qualidade de vida local:

( ) Saúde
( ) Educação
( ) Segurança
( ) Habitação
( ) Transito
( ) Outros:_____
( ) Cultura
( ) Lazer
( ) Mercado de trabalho
( ) Transporte Coletivo
( ) Urbanização

APÊNDICE 2 - TERMO DE CONSENTIMENTO LIVRE E ESCLARECIDO

Convidamos o(a) Sr(ª) para participar da pesquisa **Qualidade de vida: uma vertente do desenvolvimento local,** sob a responsabilidade do pesquisador **JONATAN POUSA,** orientado pelo **Professor Doutor HÉLIO BRAGA FILHO,** pesquisa essa que pretende investigar quais aspectos sobre a qualidade de vida e desenvolvimento local.

Sua participação é voluntária e se dará através da resposta do questionário da pesquisa.

Uma vez que sua identidade será preservada, e nenhuma pergunta relativa à sua intimidade será feita, os riscos decorrentes de sua participação na pesquisa são nulos. Se você aceitar participar, estará contribuindo para a produção de novos conhecimentos sobre desenvolvimento local e qualidade de vida na cidade de Franca/SP.

Se depois de consentir em sua participação o Sr(ª) desistir de continuar participando, tem o direito e a liberdade de retirar seu consentimento em qualquer fase da pesquisa seja antes ou depois da coleta dos dados, independente do motivo e sem nenhum prejuízo a sua pessoa. O(a) a Sr(ª) não terá nenhuma despesa e também não receberá nenhuma remuneração. Os resultados da pesquisa serão analisados e publicados, mas sua identidade não será divulgada, sendo guardada em sigilo. Para qualquer outra informação, o(a) Sr(ª) poderá entrar em contato com o pesquisador à Av. Dr. Ismael Alonso y Alonso nº 2400, Bairro São José, Franca/SP, pelo telefone (16) 3713-4641, ou poderá entrar em contato com o Comitê de Ética em Pesquisa - COMEP/Uni-FACEF, à Av. Dr. Ismael Alonso y Alonso nº 2400, Bairro São José, pelo telefone (16) 3713-4630.

Consentimento Pós-informação

Eu,_____, fui informado(a) sobre o que o pesquisador quer fazer e porque precisa da minha colaboração, e entendi a explicação. Por isso, eu concordo em participar do projeto, sabendo que não vou ganhar nada e que posso sair quando quiser. Este documento é emitido em duas vias que serão ambas assinadas por mim e pelo pesquisador, ficando uma via com cada um de nós.

Franca/SP,_____ de _____ de 2013.

_____ _____

Assinatura do participante Assinatura do pesquisador responsável

ANEXOS

ANEXO A - APROVAÇÃO DO COMEP

COMEP
Comitê de Ética em Pesquisa

CENTRO UNIVERSITÁRIO DE FRANCA - UNI-FACEF/SP

Plataforma Brasil

PARECER CONSUBSTANCIADO DO CEP

DADOS DO PROJETO DE PESQUISA

Título da Pesquisa: Qualidade de vida: uma vertente do desenvolvimento local
Pesquisador: Jonatan Pousa
Área Temática:
Versão: 1
CAAE: 20521013.5.0000.5384
Instituição Proponente: Centro Universitário de Franca
Patrocinador Principal: Financiamento Próprio

DADOS DO PARECER

Número do Parecer: 358.015
Data da Relatoria: 12/08/2013

Apresentação do Projeto:
O trabalho foi apresentado de forma clara e organizada. Sendo explicitados a metodologia, objetivos,justificativa, referencial teórico e em anexo foi apresentador o questionário como roteiro da entrevista.

Objetivo da Pesquisa:
Verificar se a população residente na área urbana da cidade de Franca está satisfeita com a qualidade de vida e desenvolvimento local.

Avaliação dos Riscos e Benefícios:
O objetivo proposto pode ser alcançado sem riscos éticos para os participantes.

Comentários e Considerações sobre a Pesquisa:
O projeto está de acordo com as exigências do COMEP.

Considerações sobre os Termos de apresentação obrigatória:
Constam do termo todas as informações necessárias.

Recomendações:
Não há recomendações.

Conclusões ou Pendências e Lista de Inadequações:
Aprovado sem pendências.

Endereço: Av.Major Nicácio,2433
Bairro: São José **CEP:** 14.401-135
UF: SP **Município:** FRANCA
Telefone: (16)3713-4630 **Fax:** (16)3713-4605 **E-mail:** angela@facef.br
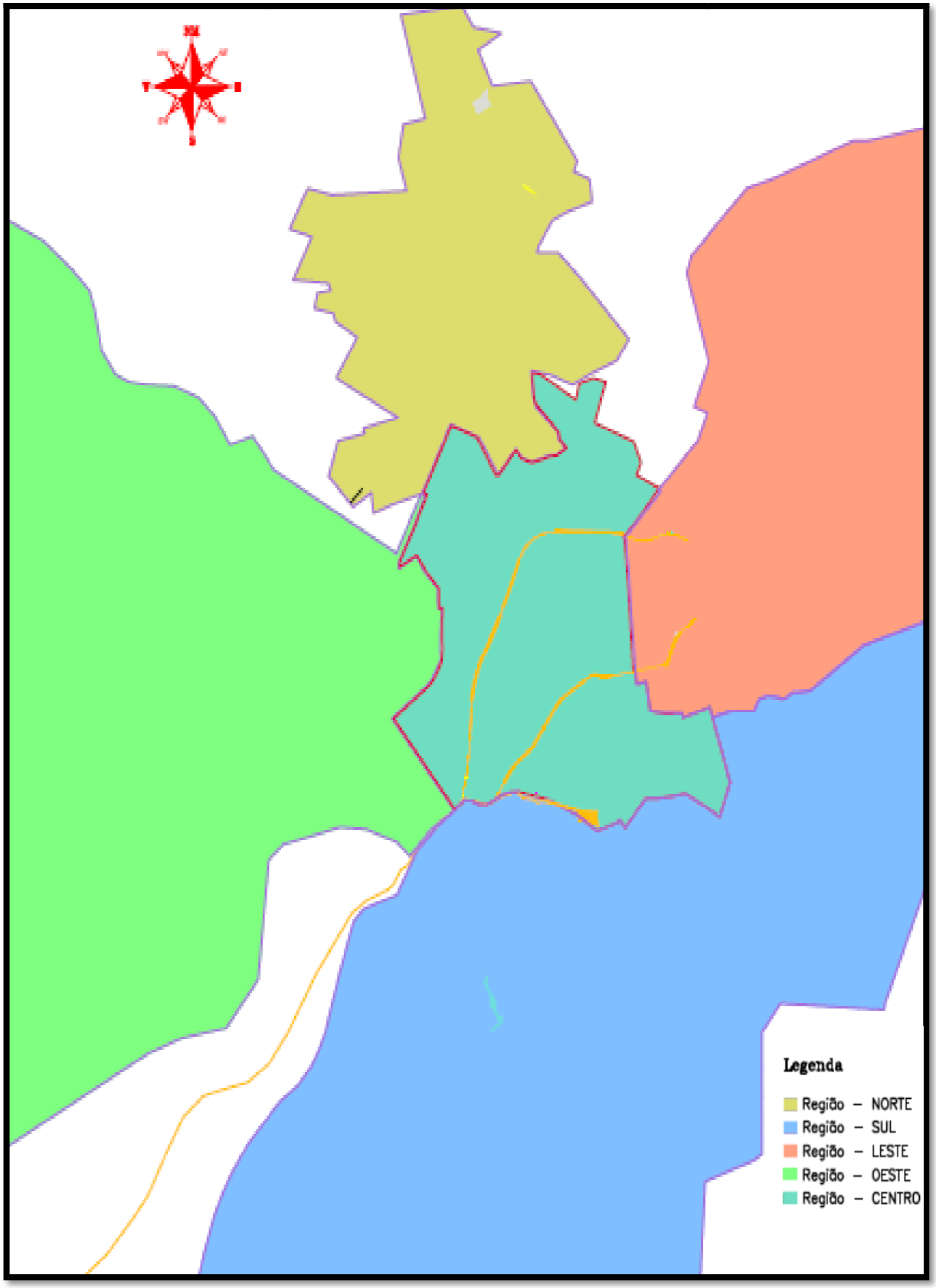
ANEXO B - MAPA DE FRANCA